Proyecto de Protocolos Barriales

CENTRO COMUNAL ABASTO

Plan de Reducción del Riesgo por Inundaciones en la Región de La Plata

Proyecto de Protocolos Barriales

CENTRO COMUNAL ALTOS DE SAN LORENZO

Plan de Reducción del Riesgo por Inundaciones en la Región de La Plata

Proyecto de Protocolos Barriales

CENTRO COMUNAL ÁNGEL ETCHEVERRY

Plan de Reducción del Riesgo por Inundaciones en la Región de La Plata

Proyecto de Protocolos Barriales

CENTRO COMUNAL ARANA

Plan de Reducción del Riesgo por Inundaciones en la Región de La Plata

Proyecto de Protocolos Barriales

CENTRO COMUNAL ARTURO SEGUÍ

Plan de Reducción del Riesgo por Inundaciones en la Región de La Plata

Proyecto de Protocolos Barriales

CENTRO COMUNAL CITY BELL

Plan de Reducción del Riesgo por Inundaciones en la Región de La Plata

Proyecto de Protocolos Barriales

CENTRO COMUNAL EL PELIGRO

Plan de Reducción del Riesgo por Inundaciones en la Región de La Plata

Proyecto de Protocolos Barriales

CENTRO COMUNAL EL RINCÓN

Plan de Reducción del Riesgo por Inundaciones en la Región de La Plata

Proyecto de Protocolos Barriales

CENTRO COMUNAL GARIBALDI / SICARDI

Plan de Reducción del Riesgo por Inundaciones en la Región de La Plata

Proyecto de Protocolos Barriales

CENTRO COMUNAL GORINA

Plan de Reducción del Riesgo por Inundaciones en la Región de La Plata

Proyecto de Protocolos Barriales

CENTRO COMUNAL JOSÉ HERNANDEZ

Plan de Reducción del Riesgo por Inundaciones en la Región de La Plata

Proyecto de Protocolos Barriales

CENTRO COMUNAL LISANDRO OLMOS

Plan de Reducción del Riesgo por Inundaciones en la Región de La Plata

Proyecto de Protocolos Barriales

CENTRO COMUNAL LOS HORNOS

Plan de Reducción del Riesgo por Inundaciones en la Región de La Plata

Proyecto de Protocolos Barriales

CENTRO COMUNAL LOS PORTEÑOS / LAS BANDERITAS

Plan de Reducción del Riesgo por Inundaciones en la Región de La Plata

Proyecto de Protocolos Barriales

CENTRO COMUNAL MANUEL B. GONNET

Plan de Reducción del Riesgo por Inundaciones en la Región de La Plata

Proyecto de Protocolos Barriales

CENTRO COMUNAL MELCHOR ROMERO

Plan de Reducción del Riesgo por Inundaciones en la Región de La Plata

Proyecto de Protocolos Barriales

CENTRO COMUNAL RINGUELET

Plan de Reducción del Riesgo por Inundaciones en la Región de La Plata

Proyecto de Protocolos Barriales

CENTRO COMUNAL SAN CARLOS

Plan de Reducción del Riesgo por Inundaciones en la Región de La Plata

Proyecto de Protocolos Barriales

CENTRO COMUNAL SAVOIA / CITY BELL

Plan de Reducción del Riesgo por Inundaciones en la Región de La Plata

Proyecto de Protocolos Barriales

CENTRO COMUNAL TOLOSA

Plan de Reducción del Riesgo por Inundaciones en la Región de La Plata

Proyecto de Protocolos Barriales

CENTRO COMUNAL VILLA CASTELLS / GONNET

Plan de Reducción del Riesgo por Inundaciones en la Región de La Plata

Proyecto de Protocolos Barriales

CENTRO COMUNAL VILLA ELISA

Plan de Reducción del Riesgo por Inundaciones en la Región de La Plata

Proyecto de Protocolos Barriales

CENTRO COMUNAL VILLA ELVIRA

Plan de Reducción del Riesgo por Inundaciones en la Región de La Plata

Proyecto de Protocolos Barriales

CASCO URBANO FUNDACIONAL

Plan de Reducción del Riesgo por Inundaciones en la Región de La Plata

ID BARRIO: AB-B01 **NOMBRE: El Pueblo** **CUENCA: Arroyo Abascay, Rodríguez**

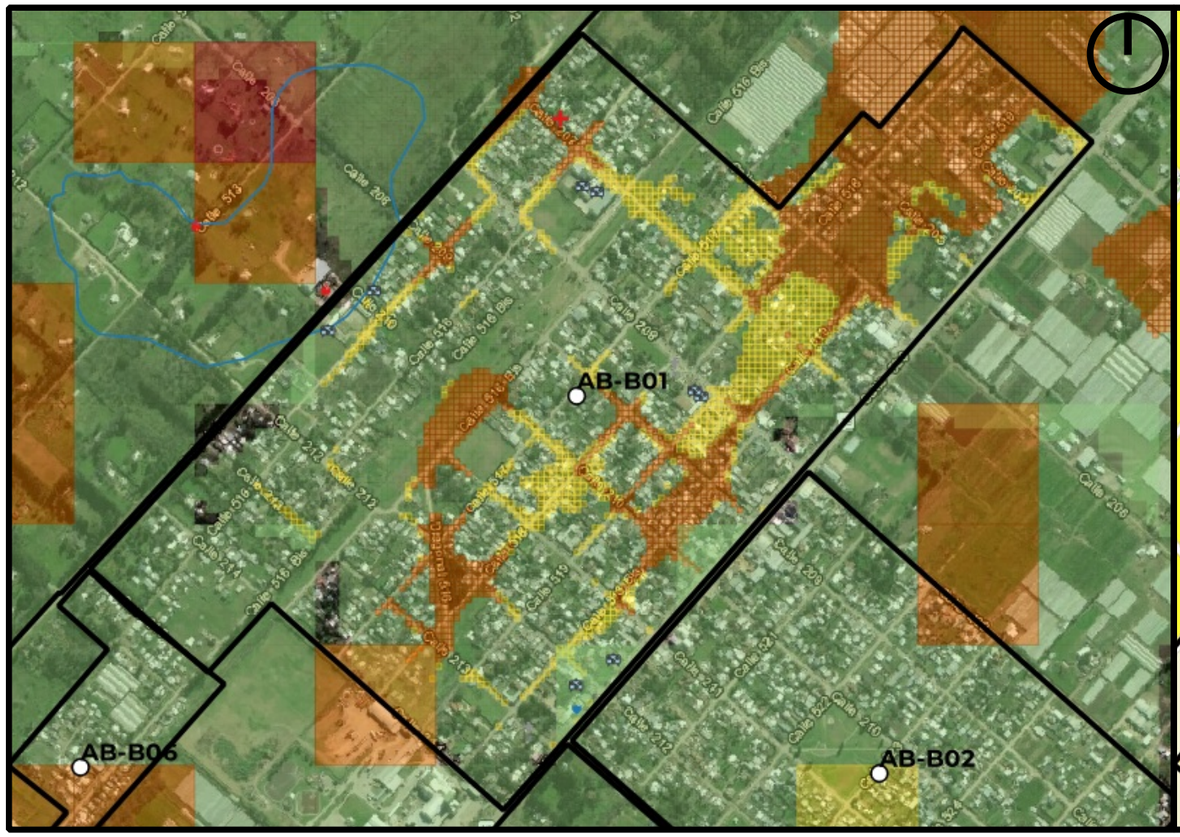

Mapa de Peligrosidad

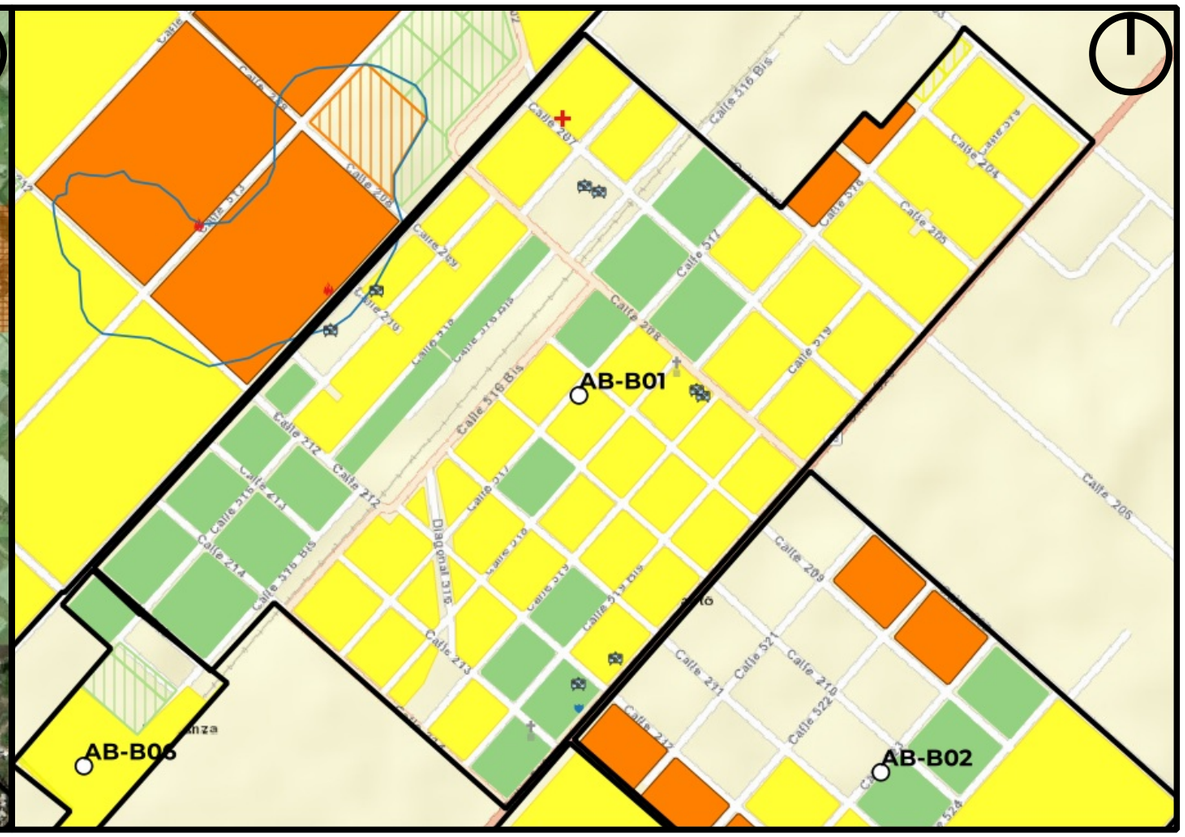

Mapa de Riesgo

ID:Barrio:	AB-B01
Nombre del Barrio:	El Pueblo
Delegación:	ABASTO
Observaciones:	casco historico del Abasto
Zonas a evitar:	Manzanas comprendidas e/calles 203 y 213, 516 bis y 520
Acceso-egreso:	Avda 520
Zona de encuentro:	Comisarìa 7ma -- Jardìn de infantes 930
Observaciones:	US Nro. 10 en calle 207 con alta peligrosidad

Referencias

- establecimientos educativos
- AC y ONG
- CE y Facultades UNLP
- Centros de Salud de GEarth
- Clubes de GEarth
- Cuartel de Bomberos
- Iglesias
- Centros_Salud
- Comisarias
- Barrios_La_Plata

Año 2019
PELIGROSID
- Muy alta
- Alta
- Moderada
- Baja a Nula

Riesgo rural barrios 2019
- Riesgo_2019_rural_barrios_alto
- Riesgo_2019_rural_barrios_medio
- Riesgo_2019_rural_barrios_bajo

Riesgo urbano barrios 2019
- Riesgo_2019_urbano_barrios_muy alto
- Riesgo_2019_urbano_barrios_alto
- Riesgo_2019_urbano_barrios_medio
- Riesgo_2019_urbano_barrios_bajo

Qué hacer — Plan de Reducción del Riesgo por Inundaciones en la Región de La Plata

LA PLATA Ciudad del Conocimiento

UNIVERSIDAD NACIONAL DE LA PLATA

ID BARRIO: AB-B02 **NOMBRE: El Bajo** **CUENCA: Arroyo Abascay, Rodríguez**

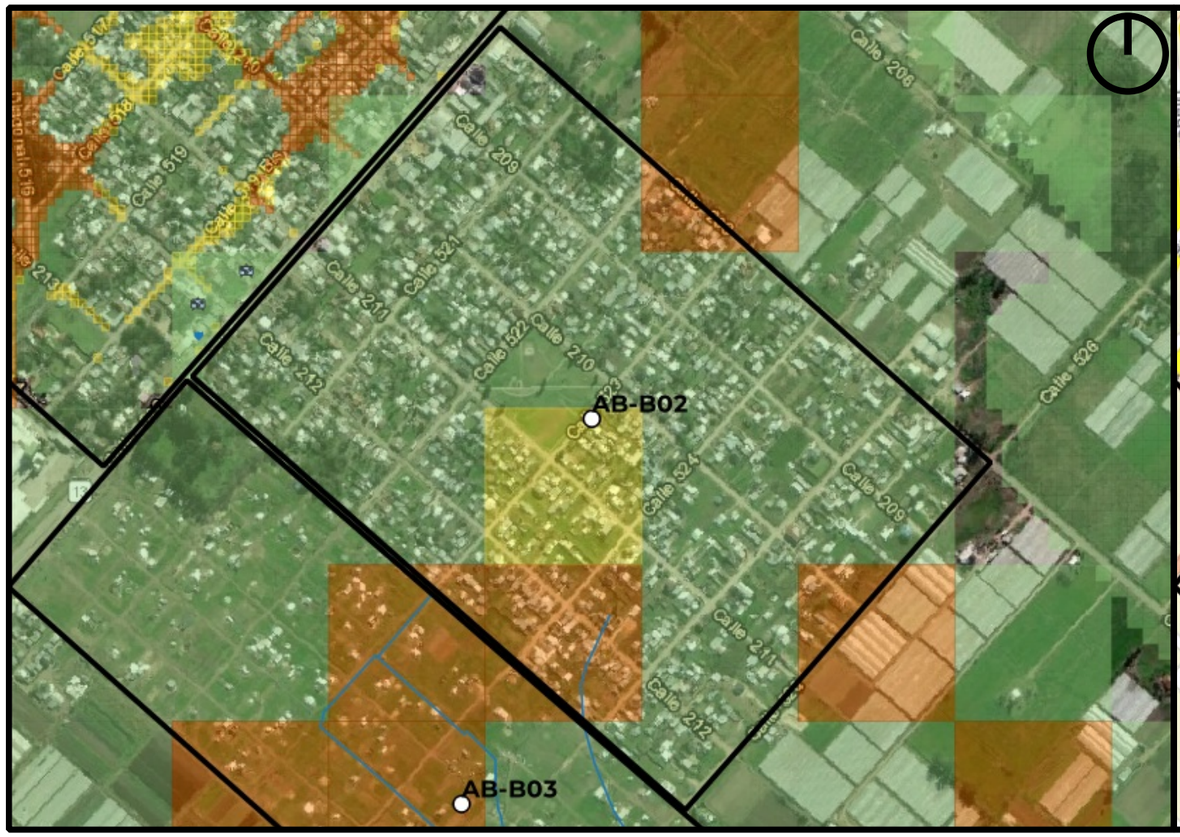

Mapa de Peligrosidad

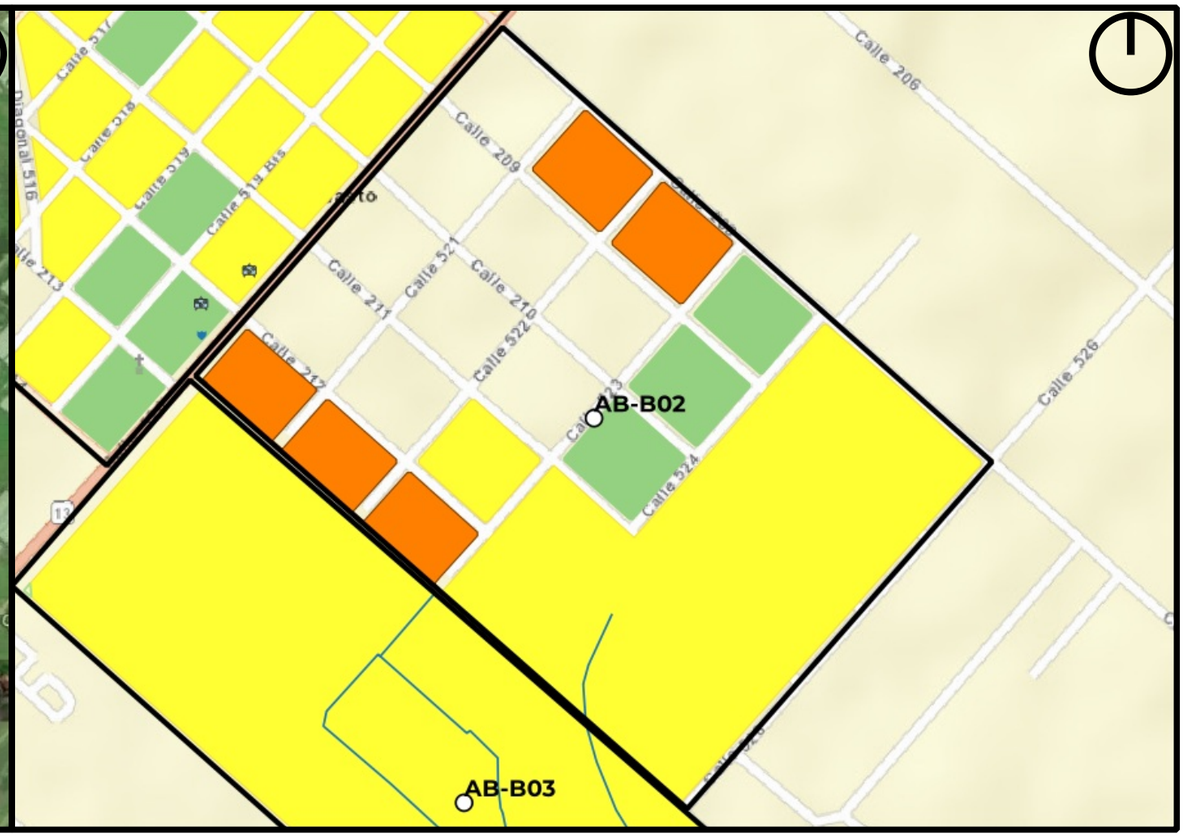

Mapa de Riesgo

ID:Barrio:	AB-B02
Nombre del Barrio:	El Bajo
Delegación:	ABASTO
Observaciones:	S/O
Zonas a evitar:	Manzanas comprendidas e/calles 212 e/523 y 525 -- calle 526 e/211 y 209
Acceso-egreso:	Avda 520 y calles 209 y 210
Zona de encuentro:	Comisarìa 7ma -- Jardìn de infantes 931
Observaciones:	Bajo natural en calle 212 y lindero con AB-B03

Referencias

- establecimientos educativos
- AC y ONG
- CE y Facultades UNLP
- Centros de Salud de GEarth
- Clubes de GEarth
- Cuartel de Bomberos
- Iglesias
- Centros_Salud
- Comisarias
- Barrios_La_Plata

Año 2019
PELIGROSID
- Muy alta
- Alta
- Moderada
- Baja a Nula

Riesgo rural barrios 2019
- Riesgo_2019_rural_barrios_alto
- Riesgo_2019_rural_barrios_medio
- Riesgo_2019_rural_barrios_bajo

Riesgo urbano barrios 2019
- Riesgo_2019_urbano_barrios_muy alto
- Riesgo_2019_urbano_barrios_alto
- Riesgo_2019_urbano_barrios_medio
- Riesgo_2019_urbano_barrios_bajo

Qué hacer — Plan de Reducción del Riesgo por Inundaciones en la Región de La Plata

LA PLATA Ciudad del Conocimiento

UNIVERSIDAD NACIONAL DE LA PLATA

ID BARRIO: AB-B03 **NOMBRE: AB-B03** **CUENCA: Arroyo Abascay**

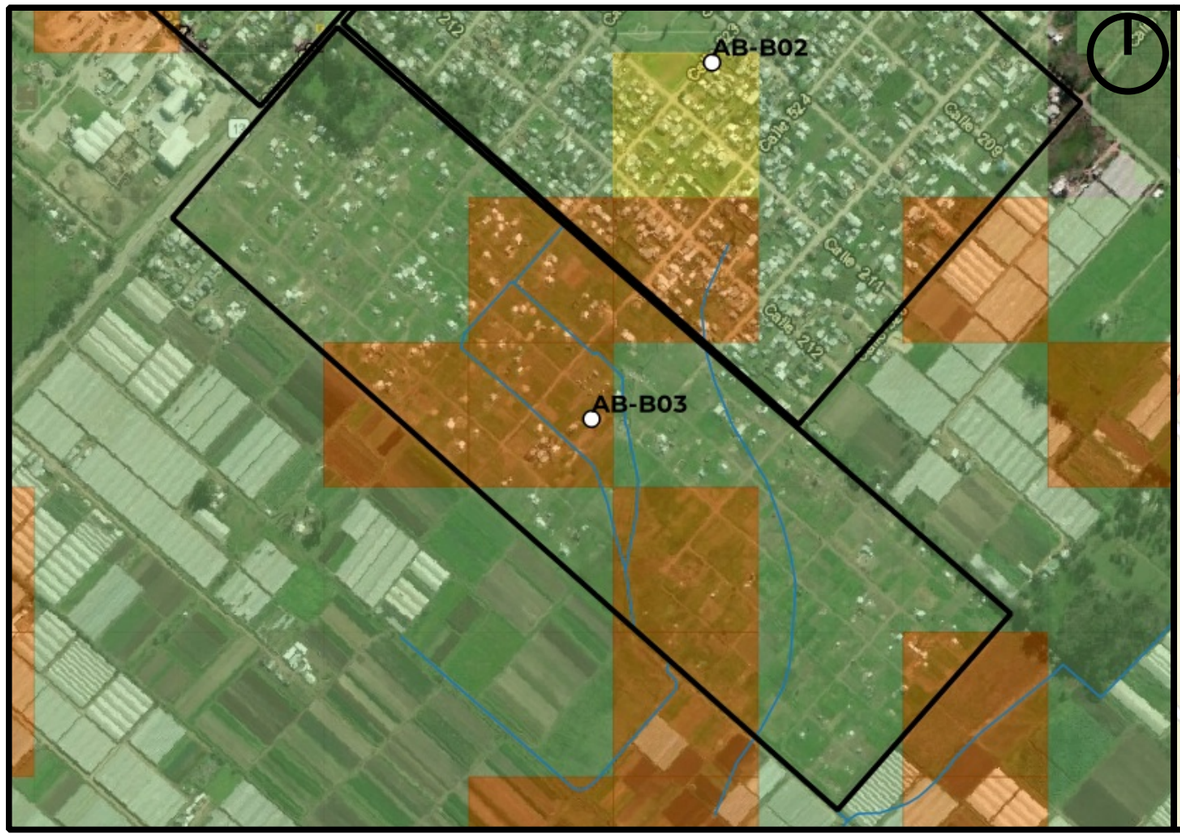

Mapa de Peligrosidad

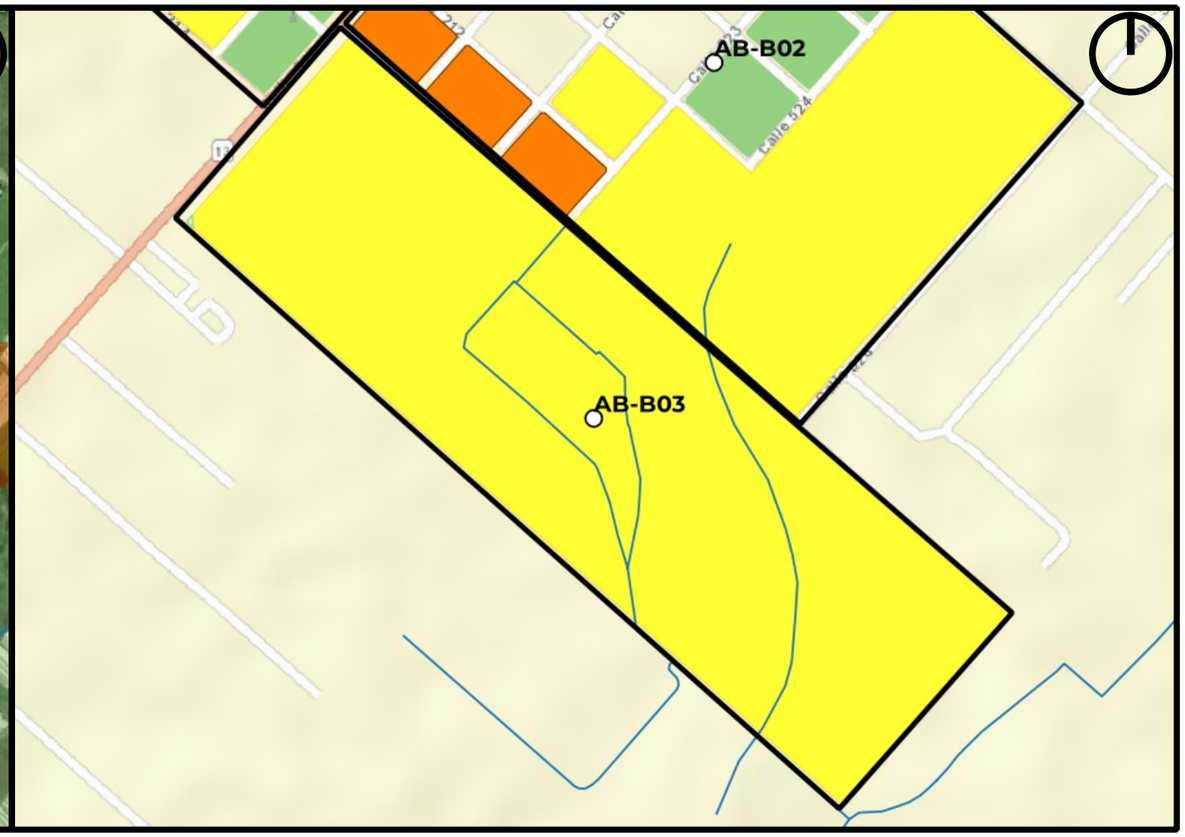

Mapa de Riesgo

ID:Barrio:	AB-B03
Nombre del Barrio:	AB-B03
Delegación:	ABASTO
Observaciones:	Sector sin nombre, código asignado por Plan RRI La Plata. Nuevo loteo a partir de la toma en el año 2015
Zonas a evitar:	Manzanas comprendidas entre 523 y 525 desde 213 a 216
Acceso-egreso:	Buscar salida a Avda 520
Zona de encuentro:	Comisarìa 7ma -- Jardìn de infantes 932
Observaciones:	Cercano al Cenro de Menores de Abasto

Referencias

- establecimientos educativos
- AC y ONG
- CE y Facultades UNLP
- Centros de Salud de GEarth
- Clubes de GEarth
- Cuartel de Bomberos
- Iglesias
- Centros_Salud
- Comisarias
- Barrios_La_Plata

Año 2019

PELIGROSID

- Muy alta
- Alta
- Moderada
- Baja a Nula

Riesgo rural barrios 2019

- Riesgo_2019_rural_barrios_alto
- Riesgo_2019_rural_barrios_medio
- Riesgo_2019_rural_barrios_bajo

Riesgo urbano barrios 2019

- Riesgo_2019_urbano_barrios_muy alto
- Riesgo_2019_urbano_barrios_alto
- Riesgo_2019_urbano_barrios_medio
- Riesgo_2019_urbano_barrios_bajo

Qué hacer — Plan de Reducción del Riesgo por Inundaciones en la Región de La Plata

LA PLATA Ciudad del Conocimiento

UNIVERSIDAD NACIONAL DE LA PLATA

ID BARRIO: AB-B04 **NOMBRE: Estancia chica** **CUENCA: Arroyo Abascay, Carnaval, Martín, Rodríguez**

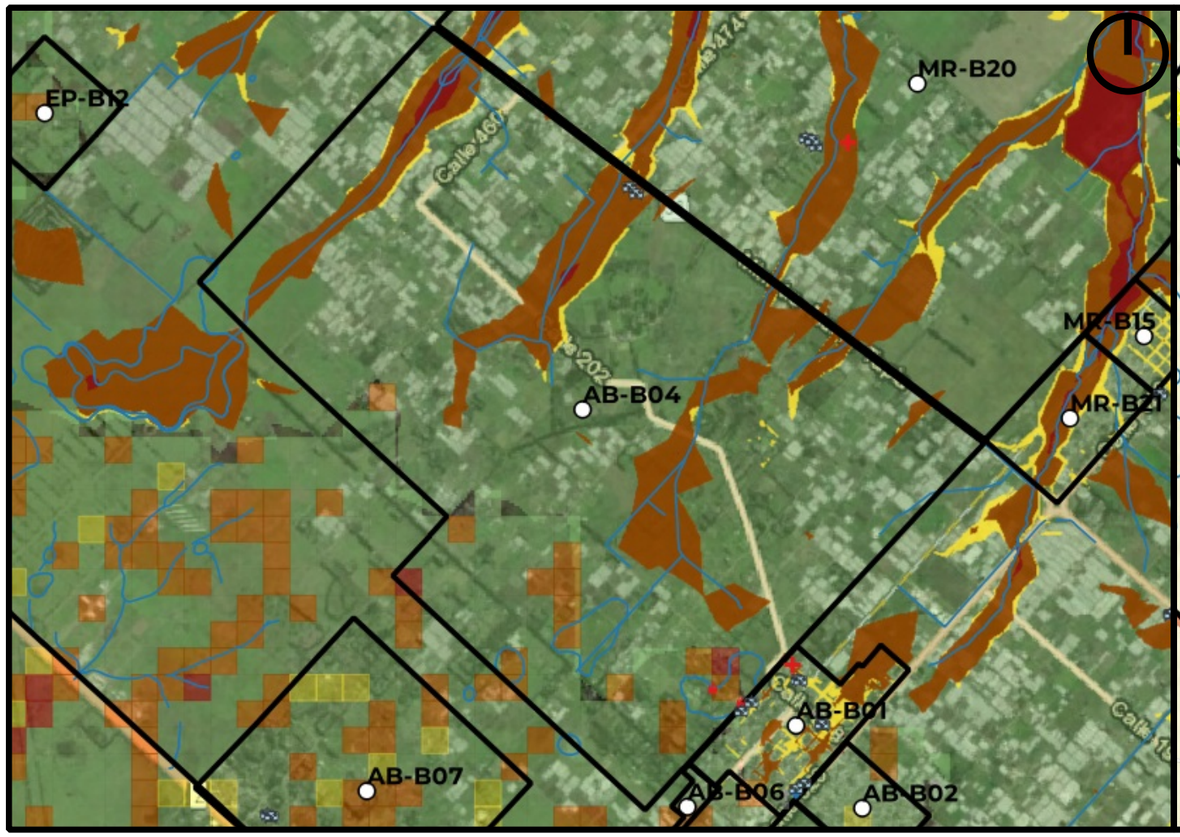

Mapa de Peligrosidad

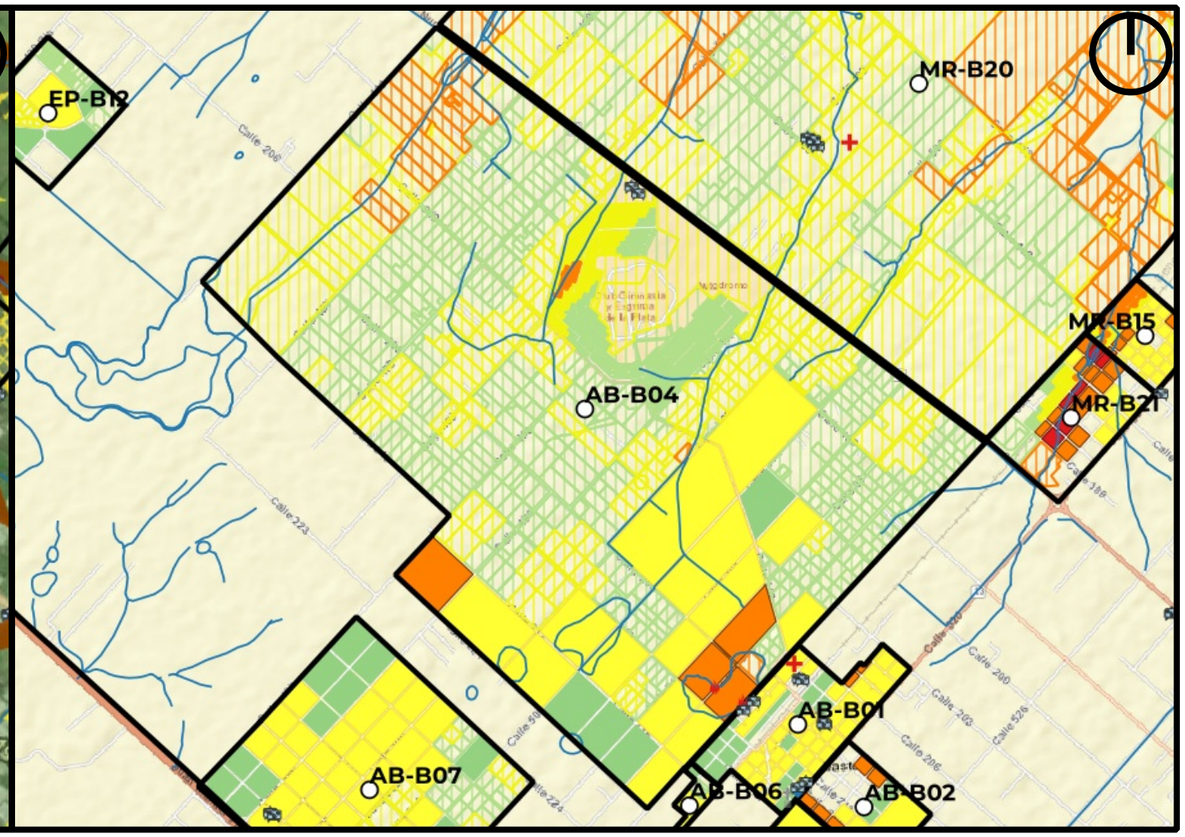

Mapa de Riesgo

ID:Barrio: AB-B04

Nombre del Barrio: Estancia chica

Delegación: ABASTO

Observaciones: S/O

Zonas a evitar: Nacientes del Arroyo Carnaval e/calles 460 y 448 desde 215 a Ruta 36 -- Arroyo desde 215 a Ruta 36 con eje en calles 476 y 475 -- desde calle 429 (lindero con Ea. Chica) hasta 506 y desde R36 hasta 208

Acceso-egreso: R36 con cuidado en cruce de arroyos y 208 desde el interior del predio

Zona de encuentro: Destacamento Bomberos de Abasto -- Centro Formación Profesional 402

Observaciones: Centro EES Nro. 86 en zona de alta peligrosidad

Referencias

- establecimientos educativos
- AC y ONG
- CE y Facultades UNLP
- Centros de Salud de GEarth
- Clubes de GEarth
- Cuartel de Bomberos
- Iglesias
- Centros_Salud
- Comisarias
- Barrios_La_Plata

Año 2019

PELIGROSID

- Muy alta
- Alta
- Moderada
- Baja a Nula

Riesgo rural barrios 2019

- Riesgo_2019_rural_barrios_alto
- Riesgo_2019_rural_barrios_medio
- Riesgo_2019_rural_barrios_bajo

Riesgo urbano barrios 2019

- Riesgo_2019_urbano_barrios_muy alto
- Riesgo_2019_urbano_barrios_alto
- Riesgo_2019_urbano_barrios_medio
- Riesgo_2019_urbano_barrios_bajo

Qué hacer — Plan de Reducción del Riesgo por Inundaciones en la Región de La Plata

LA PLATA Ciudad del Conocimiento

UNIVERSIDAD NACIONAL DE LA PLATA

ID BARRIO: AB-B05 **NOMBRE: Villa San Martin** **CUENCA: Arroyo Abascay**

Mapa de Peligrosidad

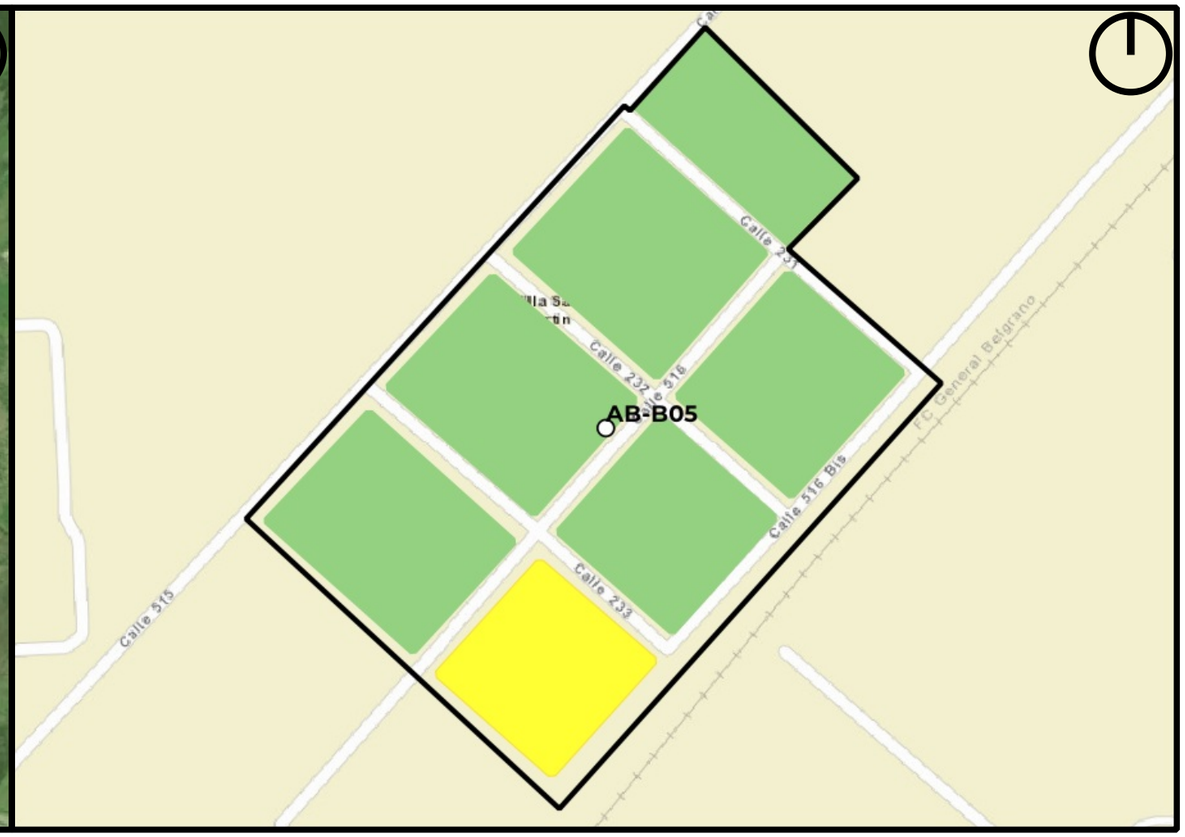

Mapa de Riesgo

ID:Barrio:	AB-B05
Nombre del Barrio:	Villa San Martin
Delegación:	ABASTO
Observaciones:	S/O
Zonas a evitar:	Sin peligrosidad relevante
Acceso-egreso:	Calle 515
Zona de encuentro:	Calles 232 y 516 - Centro del Barrio
Observaciones:	Cercano al Camping del Sindicato de la Carne en 516 bis y 231

Referencias

- establecimientos educativos
- AC y ONG
- CE y Facultades UNLP
- Centros de Salud de GEarth
- Clubes de GEarth
- Cuartel de Bomberos
- Iglesias
- Centros_Salud
- Comisarias
- Barrios_La_Plata

Año 2019
PELIGROSID
- Muy alta
- Alta
- Moderada
- Baja a Nula

Riesgo rural barrios 2019
- Riesgo_2019_rural_barrios_alto
- Riesgo_2019_rural_barrios_medio
- Riesgo_2019_rural_barrios_bajo

Riesgo urbano barrios 2019
- Riesgo_2019_urbano_barrios_muy alto
- Riesgo_2019_urbano_barrios_alto
- Riesgo_2019_urbano_barrios_medio
- Riesgo_2019_urbano_barrios_bajo

Qué hacer
Plan de Reducción del Riesgo por Inundaciones en la Región de La Plata

LA PLATA Ciudad del Conocimiento

UNIVERSIDAD NACIONAL DE LA PLATA

ID BARRIO: AB-B06 **NOMBRE: Villa La Esperanza** **CUENCA: Arroyo Abascay**

Mapa de Peligrosidad

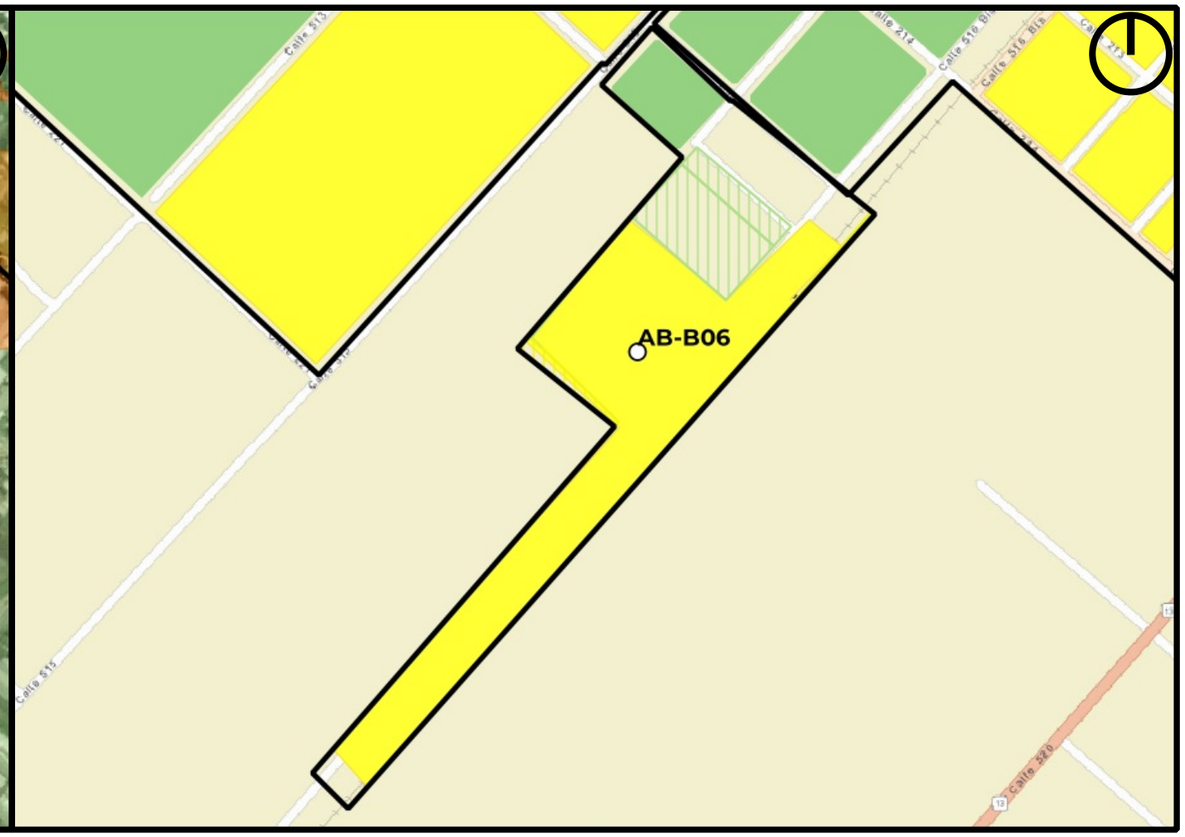

Mapa de Riesgo

ID:Barrio:	AB-B06
Nombre del Barrio:	Villa La Esperanza
Delegación:	ABASTO
Observaciones:	asentamiento precario
Zonas a evitar:	Calle 516 bis entre 221 y 219
Acceso-egreso:	Calle 516
Zona de encuentro:	Complejo de Menores Villa Esperanza cercano
Observaciones:	Sucursal del Correo Argentino - Sucursal Aabsto en el centro de la zona peligrosa

Referencias

- establecimientos educativos
- AC y ONG
- CE y Facultades UNLP
- Centros de Salud de GEarth
- Clubes de GEarth
- Cuartel de Bomberos
- Iglesias
- Centros_Salud
- Comisarias
- Barrios_La_Plata

Año 2019

PELIGROSID

- Muy alta
- Alta
- Moderada
- Baja a Nula

Riesgo rural barrios 2019

- Riesgo_2019_rural_barrios_alto
- Riesgo_2019_rural_barrios_medio
- Riesgo_2019_rural_barrios_bajo

Riesgo urbano barrios 2019

- Riesgo_2019_urbano_barrios_muy alto
- Riesgo_2019_urbano_barrios_alto
- Riesgo_2019_urbano_barrios_medio
- Riesgo_2019_urbano_barrios_bajo

Qué hacer — Plan de Reducción del Riesgo por Inundaciones en la Región de La Plata

LA PLATA Ciudad del Conocimiento

UNIVERSIDAD NACIONAL DE LA PLATA

ID BARRIO: AB-B07 **NOMBRE: La Rueda** **CUENCA: Arroyo Abascay**

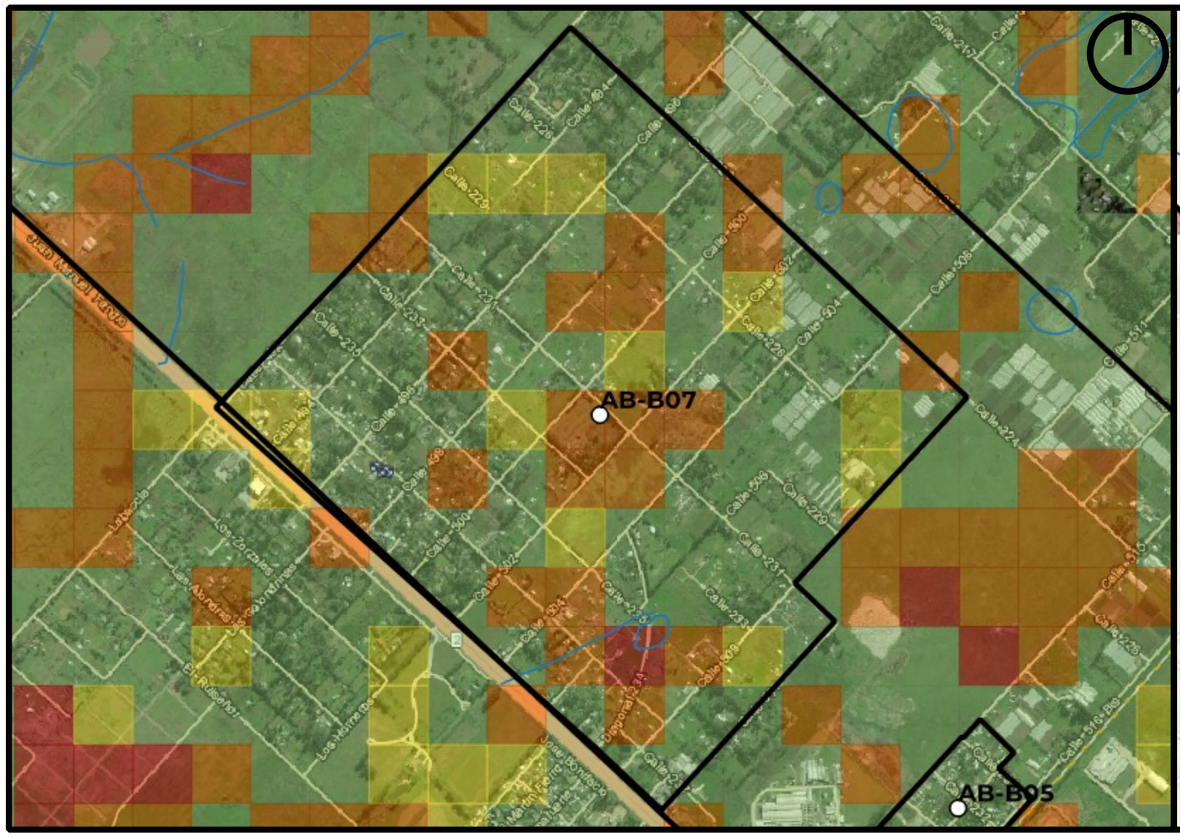

Mapa de Peligrosidad

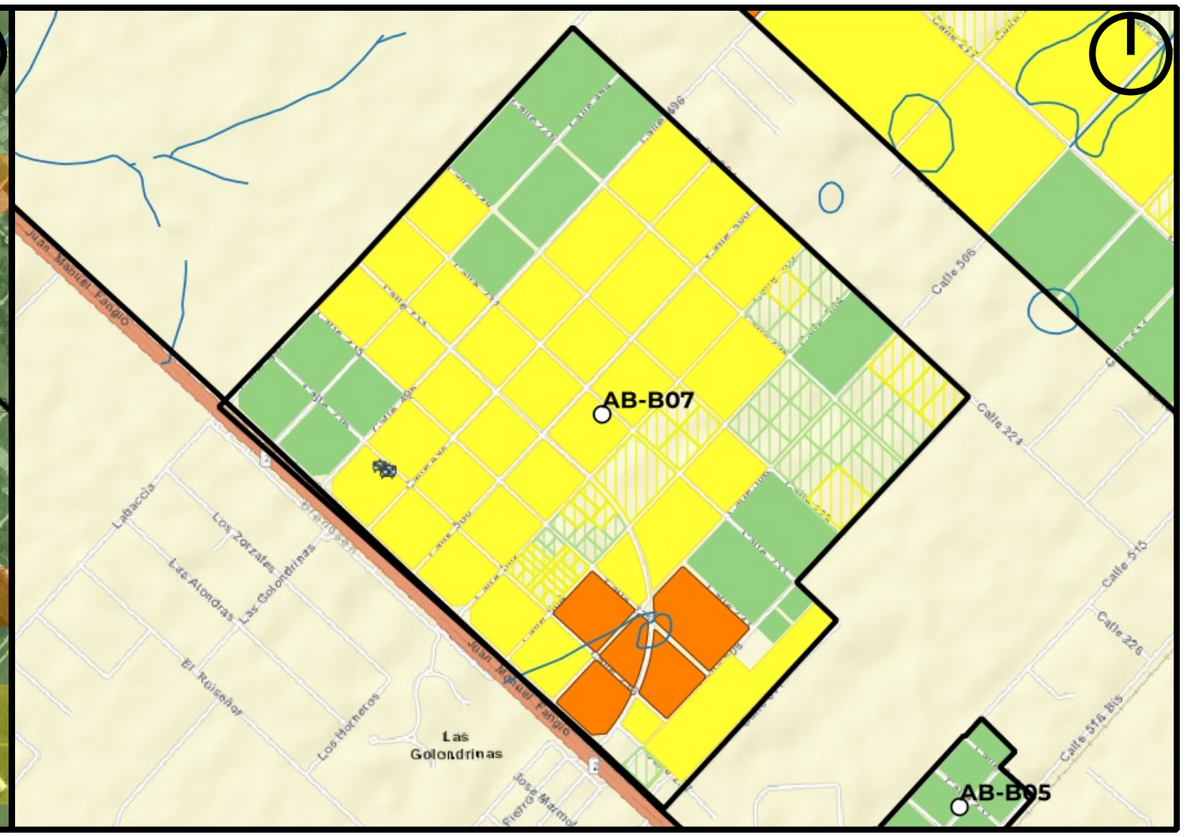

Mapa de Riesgo

ID:Barrio:	AB-B07
Nombre del Barrio:	La Rueda
Delegación:	ABASTO
Observaciones:	S/O
Zonas a evitar:	Peligrosidad difusa - falta de precisión del modelo
Acceso-egreso:	Ruta 2
Zona de encuentro:	EES Nro. 41 (calle 236 e/496 y 498)
Observaciones:	Cercano a Parroquia Virgen del Camino

Referencias

- establecimientos educativos
- AC y ONG
- CE y Facultades UNLP
- Centros de Salud de GEarth
- Clubes de GEarth
- Cuartel de Bomberos
- Iglesias
- Centros_Salud
- Comisarias
- Barrios_La_Plata

Año 2019
PELIGROSID
- Muy alta
- Alta
- Moderada
- Baja a Nula

Riesgo rural barrios 2019
- Riesgo_2019_rural_barrios_alto
- Riesgo_2019_rural_barrios_medio
- Riesgo_2019_rural_barrios_bajo

Riesgo urbano barrios 2019
- Riesgo_2019_urbano_barrios_muy alto
- Riesgo_2019_urbano_barrios_alto
- Riesgo_2019_urbano_barrios_medio
- Riesgo_2019_urbano_barrios_bajo

Qué hacer — Plan de Reducción del Riesgo por Inundaciones en la Región de La Plata

LA PLATA Ciudad del Conocimiento

UNIVERSIDAD NACIONAL DE LA PLATA

ID BARRIO: AB-B08 **NOMBRE: AB-B08** **CUENCA: Arroyo Abascay**

Mapa de Peligrosidad

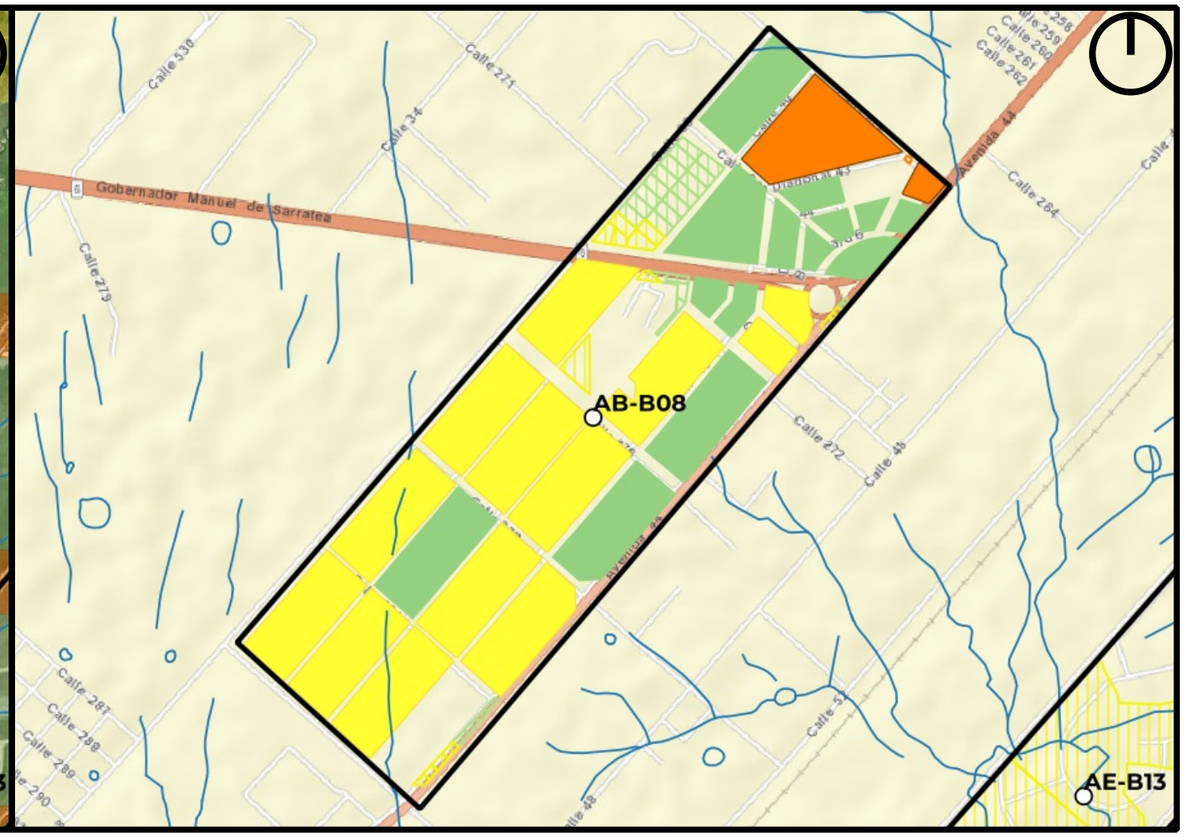

Mapa de Riesgo

ID:Barrio:	AB-B08
Nombre del Barrio:	AB-B08
Delegación:	ABASTO
Observaciones:	Sector sin nombre, código asignado por Plan RRI La Plata.
Zonas a evitar:	Peligrosidad difusa - falta de precisión del modelo
Acceso-egreso:	Rutas 215
Zona de encuentro:	Zona alta del distribuidor de Ruta 6 y 215
Observaciones:	El arroyo cruza en la esquina del predio en R215 e/calles 264 y 265

Referencias

- establecimientos educativos
- AC y ONG
- CE y Facultades UNLP
- Centros de Salud de GEarth
- Clubes de GEarth
- Cuartel de Bomberos
- Iglesias
- Centros_Salud
- Comisarias
- Barrios_La_Plata

Año 2019

PELIGROSID

- Muy alta
- Alta
- Moderada
- Baja a Nula

Riesgo rural barrios 2019

- Riesgo_2019_rural_barrios_alto
- Riesgo_2019_rural_barrios_medio
- Riesgo_2019_rural_barrios_bajo

Riesgo urbano barrios 2019

- Riesgo_2019_urbano_barrios_muy alto
- Riesgo_2019_urbano_barrios_alto
- Riesgo_2019_urbano_barrios_medio
- Riesgo_2019_urbano_barrios_bajo

Qué hacer — Plan de Reducción del Riesgo por Inundaciones en la Región de La Plata

LA PLATA Ciudad del Conocimiento

UNIVERSIDAD NACIONAL DE LA PLATA

ID BARRIO: AB-B09 **NOMBRE: AB-B09** **CUENCA: Arroyo Abascay**

Mapa de Peligrosidad

Mapa de Riesgo

ID:Barrio:	AB-B09
Nombre del Barrio:	AB-B09
Delegación:	ABASTO
Observaciones:	Sector sin nombre, código asignado por Plan RRI La Plata.
Zonas a evitar:	Sin peligrosidad relevante
Acceso-egreso:	Ruta 2
Zona de encuentro:	No aplica
Observaciones:	Desagüe de la ruta canalizado

Referencias

- establecimientos educativos
- AC y ONG
- CE y Facultades UNLP
- Centros de Salud de GEarth
- Clubes de GEarth
- Cuartel de Bomberos
- Iglesias
- Centros_Salud
- Comisarias
- Barrios_La_Plata

Año 2019

PELIGROSID

- Muy alta
- Alta
- Moderada
- Baja a Nula

Riesgo rural barrios 2019

- Riesgo_2019_rural_barrios_alto
- Riesgo_2019_rural_barrios_medio
- Riesgo_2019_rural_barrios_bajo

Riesgo urbano barrios 2019

- Riesgo_2019_urbano_barrios_muy alto
- Riesgo_2019_urbano_barrios_alto
- Riesgo_2019_urbano_barrios_medio
- Riesgo_2019_urbano_barrios_bajo

Qué hacer — Plan de Reducción del Riesgo por Inundaciones en la Región de La Plata

LA PLATA Ciudad del Conocimiento

UNIVERSIDAD NACIONAL DE LA PLATA

ID BARRIO: AB-B10 **NOMBRE: AB-B10** **CUENCA: Arroyo Abascay**

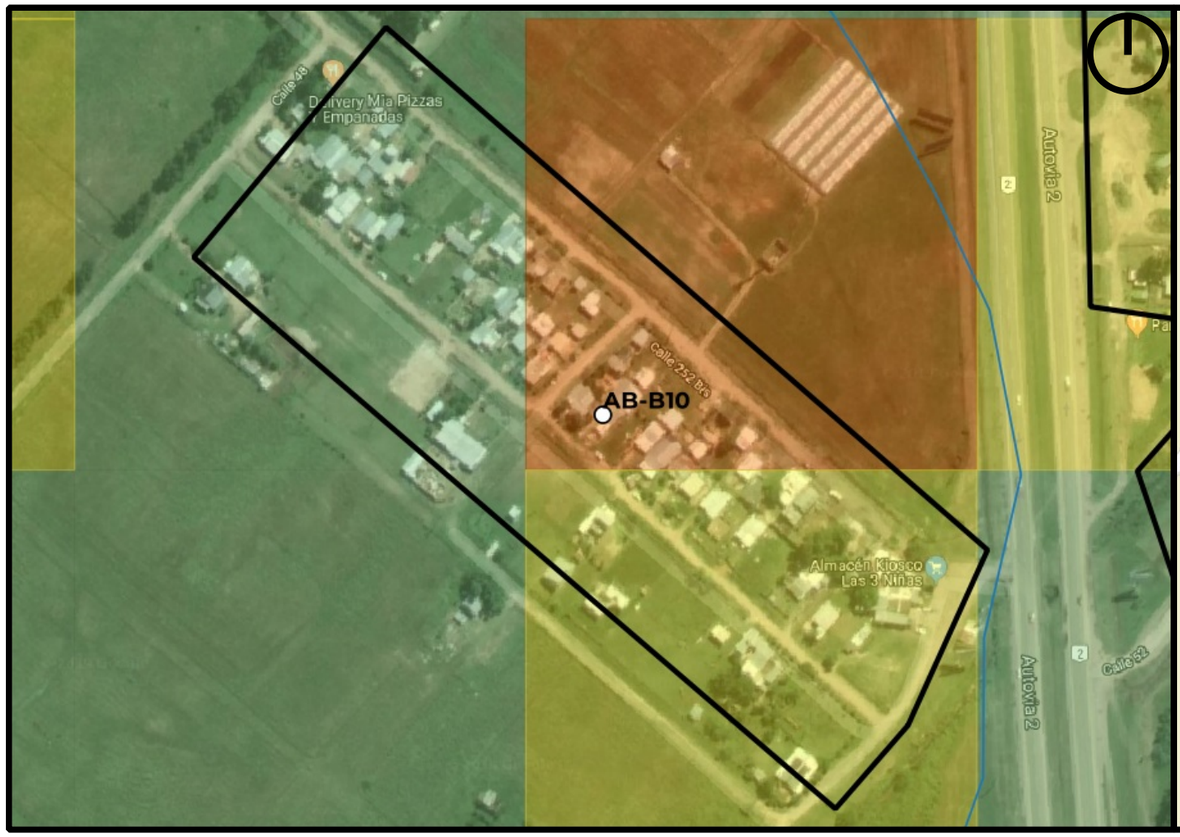

Mapa de Peligrosidad

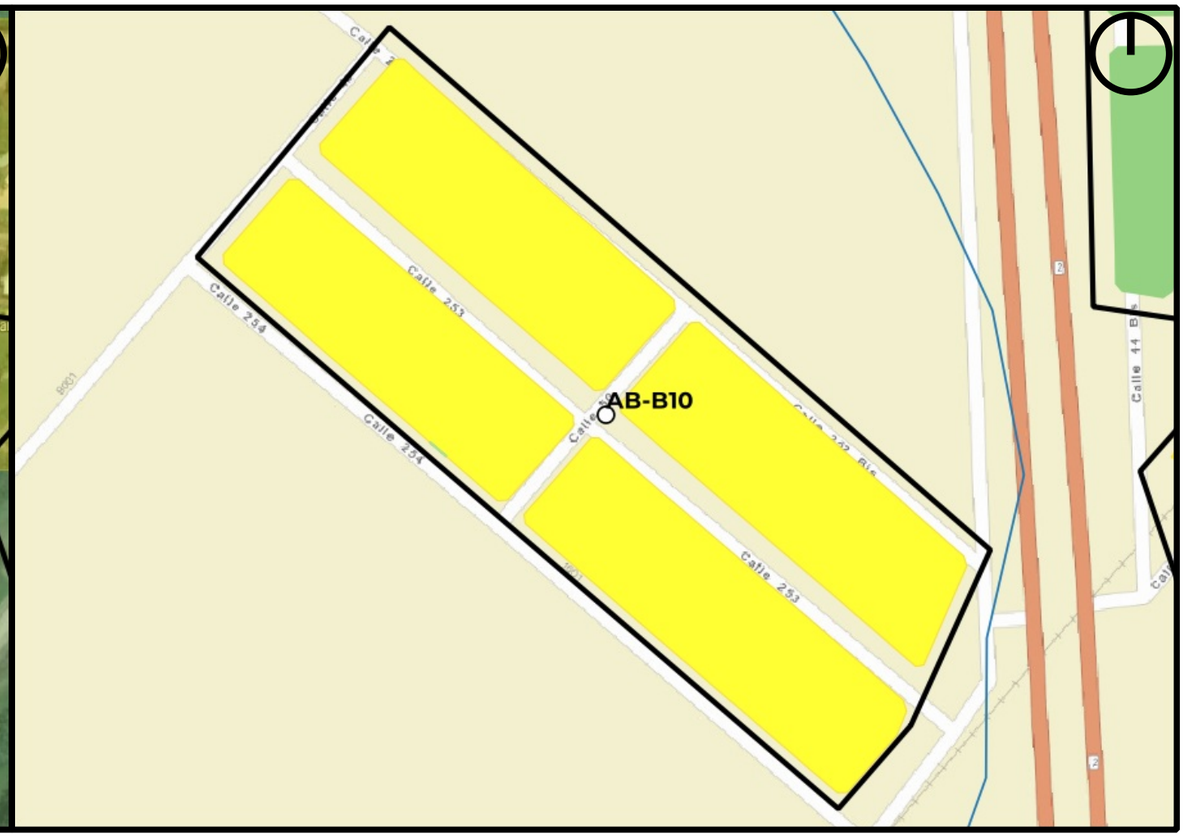

Mapa de Riesgo

ID:Barrio:	AB-B10
Nombre del Barrio:	AB-B10
Delegación:	ABASTO
Observaciones:	Sector sin nombre, código asignado por Plan RRI La Plata.
Zonas a evitar:	Peligrosidad difusa - falta de precisión del modelo calle 252 bis
Acceso-egreso:	Ruta 2
Zona de encuentro:	Calle 52 y Ruta 2
Observaciones:	Desagüe de la ruta canalizado

Referencias

- establecimientos educativos
- AC y ONG
- CE y Facultades UNLP
- Centros de Salud de GEarth
- Clubes de GEarth
- Cuartel de Bomberos
- Iglesias
- Centros_Salud
- Comisarias
- Barrios_La_Plata

Año 2019

PELIGROSID

- Muy alta
- Alta
- Moderada
- Baja a Nula

Riesgo rural barrios 2019

- Riesgo_2019_rural_barrios_alto
- Riesgo_2019_rural_barrios_medio
- Riesgo_2019_rural_barrios_bajo

Riesgo urbano barrios 2019

- Riesgo_2019_urbano_barrios_muy alto
- Riesgo_2019_urbano_barrios_alto
- Riesgo_2019_urbano_barrios_medio
- Riesgo_2019_urbano_barrios_bajo

Qué hacer — Plan de Reducción del Riesgo por Inundaciones en la Región de La Plata

LA PLATA Ciudad del Conocimiento

UNIVERSIDAD NACIONAL DE LA PLATA

ID BARRIO: AE-B01 **NOMBRE: Casco Angel Etcheverry** **CUENCA: Arroyo Abascay**

Mapa de Peligrosidad

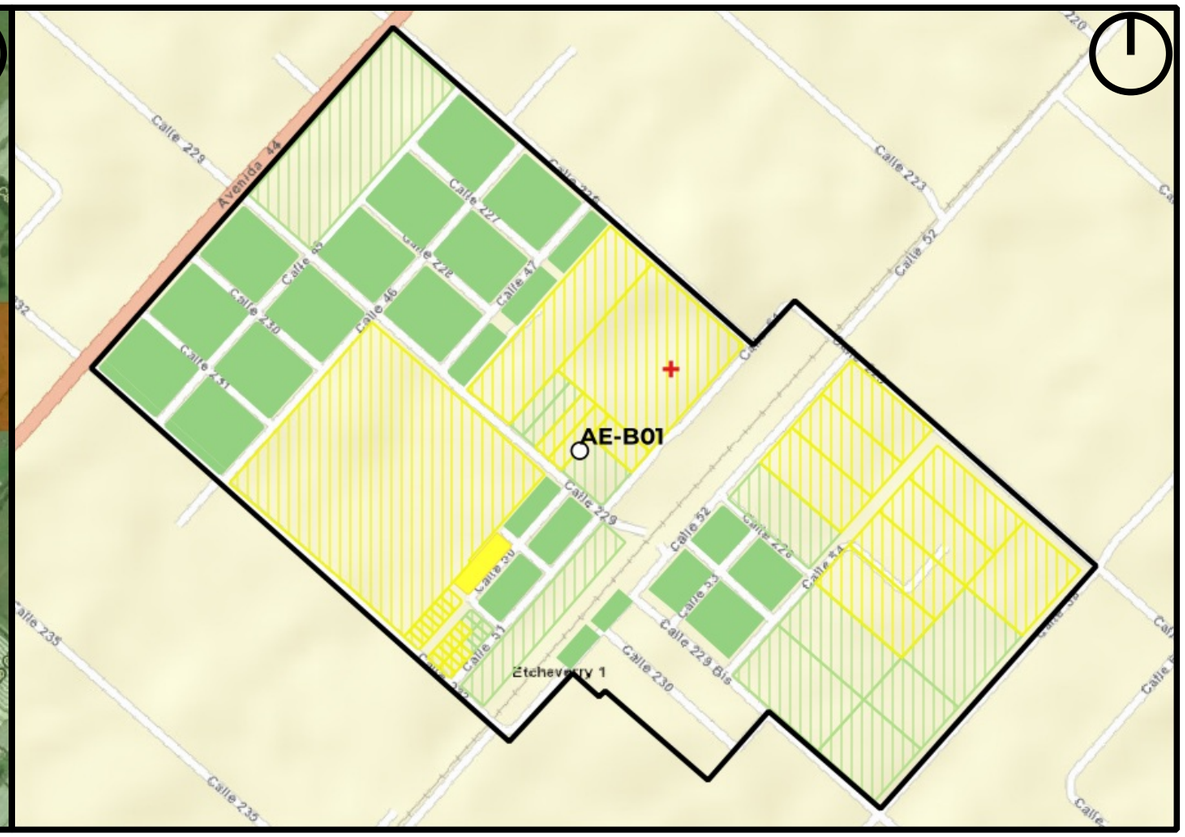

Mapa de Riesgo

ID:Barrio:	AE-B01
Nombre del Barrio:	Casco Angel Etcheverry
Delegación:	ANGEL ETCHEVERRY
Observaciones:	S/O
Zonas a evitar:	Peligrosidad difusa - falta de precisión del modelo
Acceso-egreso:	Calle 229 (eje central del Barrio)
Zona de encuentro:	Cercano a Cuartel de Bombero de Angel Etcheverry y Club Unión Vecinal Etcheverry
Observaciones:	Sin observaciones

Referencias

- establecimientos educativos
- AC y ONG
- CE y Facultades UNLP
- Centros de Salud de GEarth
- Clubes de GEarth
- Cuartel de Bomberos
- Iglesias
- Centros_Salud
- Comisarias
- Barrios_La_Plata

Año 2019

PELIGROSID

- Muy alta
- Alta
- Moderada
- Baja a Nula

Riesgo rural barrios 2019

- Riesgo_2019_rural_barrios_alto
- Riesgo_2019_rural_barrios_medio
- Riesgo_2019_rural_barrios_bajo

Riesgo urbano barrios 2019

- Riesgo_2019_urbano_barrios_muy alto
- Riesgo_2019_urbano_barrios_alto
- Riesgo_2019_urbano_barrios_medio
- Riesgo_2019_urbano_barrios_bajo

Qué hacer — Plan de Reducción del Riesgo por Inundaciones en la Región de La Plata

LA PLATA Ciudad del Conocimiento

UNIVERSIDAD NACIONAL DE LA PLATA

ID BARRIO: AE-B02 **NOMBRE: Rodriguez** **CUENCA: Arroyo Abascay**

Mapa de Peligrosidad

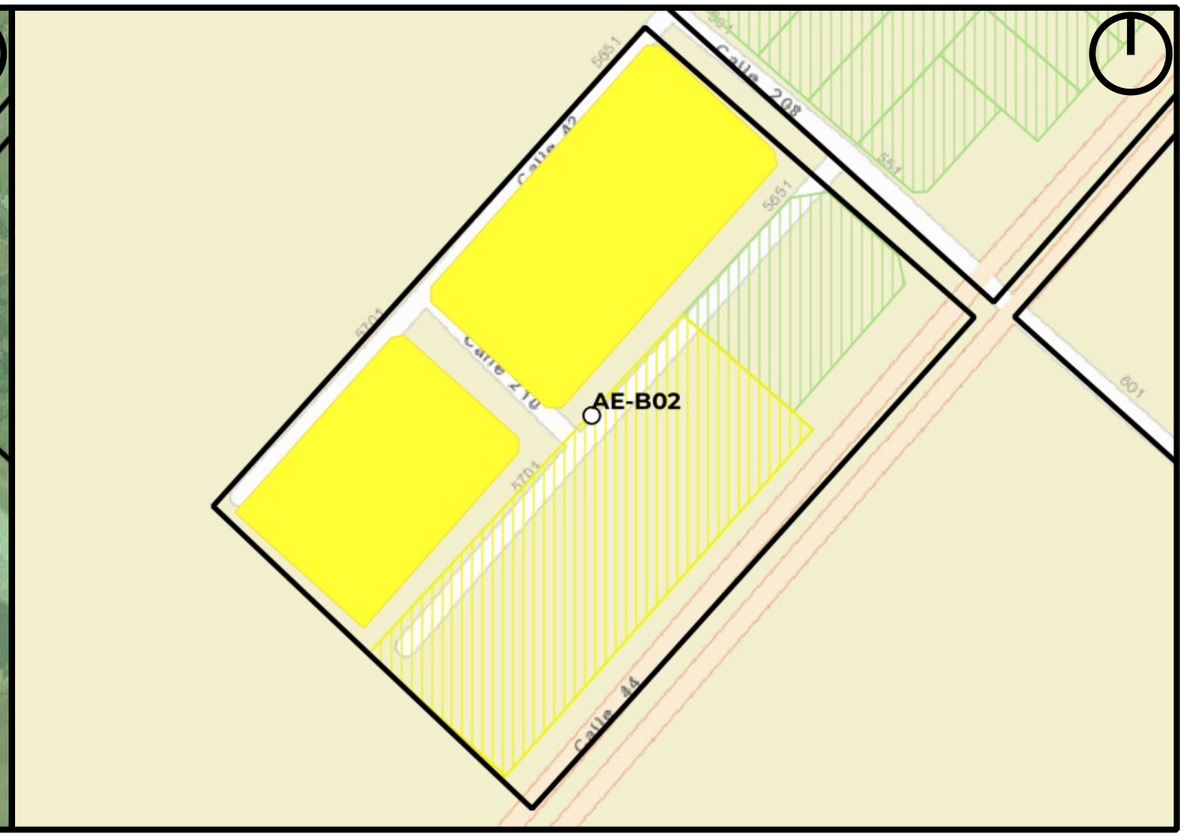

Mapa de Riesgo

ID:Barrio:	AE-B02
Nombre del Barrio:	Rodriguez
Delegación:	ANGEL ETCHEVERRY
Observaciones:	S/O
Zonas a evitar:	Peligrosidad difusa - falta de precisión del modelo
Acceso-egreso:	Calle 208 y R215
Zona de encuentro:	Esquina de 208 y R215
Observaciones:	Sin observaciones

Referencias

- establecimientos educativos
- AC y ONG
- CE y Facultades UNLP
- Centros de Salud de GEarth
- Clubes de GEarth
- Cuartel de Bomberos
- Iglesias
- Centros_Salud
- Comisarias
- Barrios_La_Plata

Año 2019

PELIGROSID

- Muy alta
- Alta
- Moderada
- Baja a Nula

Riesgo rural barrios 2019

- Riesgo_2019_rural_barrios_alto
- Riesgo_2019_rural_barrios_medio
- Riesgo_2019_rural_barrios_bajo

Riesgo urbano barrios 2019

- Riesgo_2019_urbano_barrios_muy alto
- Riesgo_2019_urbano_barrios_alto
- Riesgo_2019_urbano_barrios_medio
- Riesgo_2019_urbano_barrios_bajo

Qué hacer — Plan de Reducción del Riesgo por Inundaciones en la Región de La Plata

LA PLATA Ciudad del Conocimiento

UNIVERSIDAD NACIONAL DE LA PLATA

ID BARRIO: AE-B03 **NOMBRE: Toboso** **CUENCA: Arroyo Abascay**

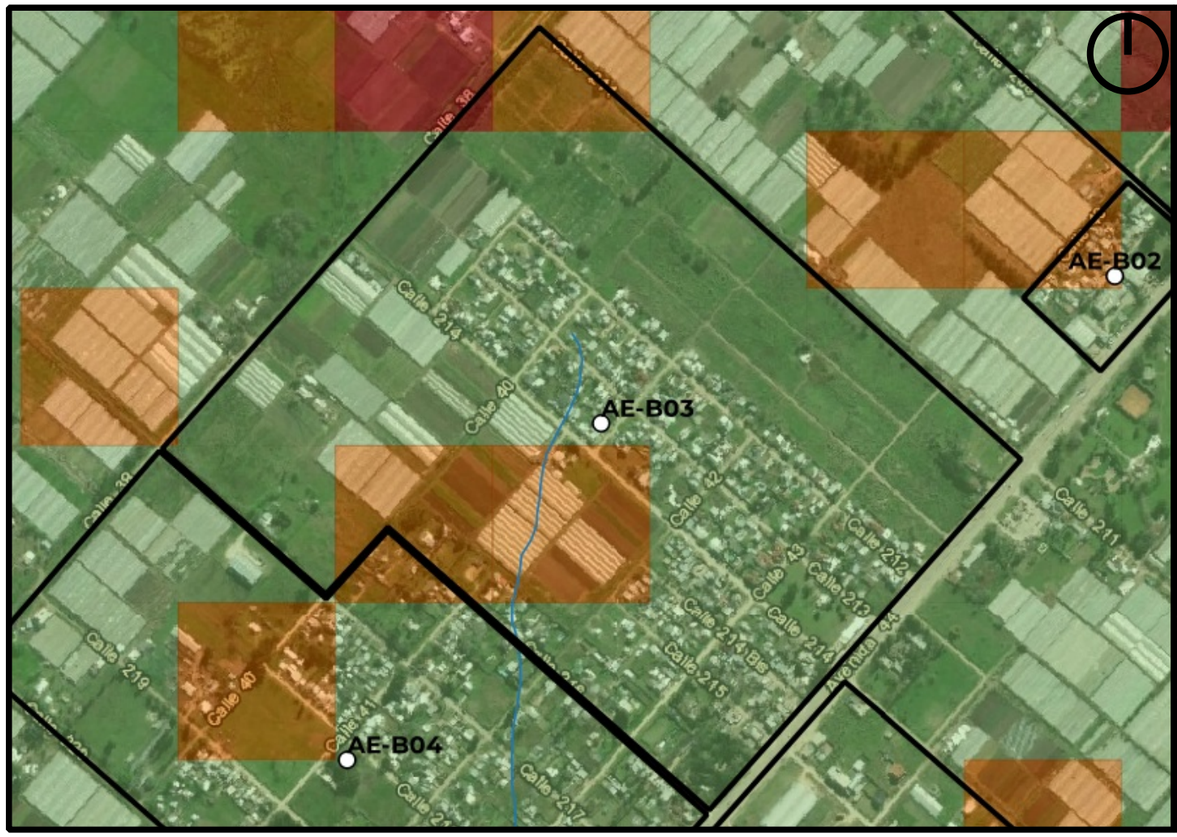

Mapa de Peligrosidad

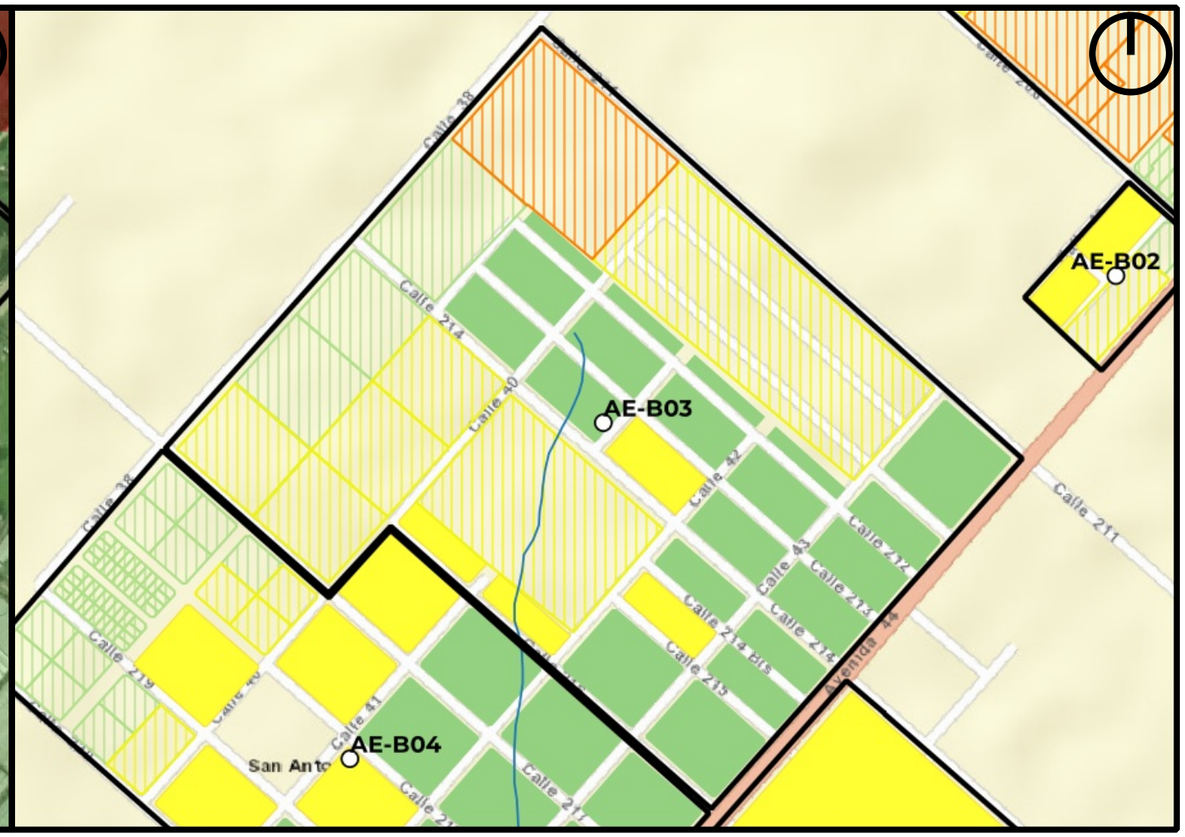

Mapa de Riesgo

ID:Barrio:	AE-B03
Nombre del Barrio:	Toboso
Delegación:	ANGEL ETCHEVERRY
Observaciones:	S/O
Zonas a evitar:	Peligrosidad difusa - falta de precisión del modelo / evitar calle 214 entre 41 y 42
Acceso-egreso:	R215 y calle 213
Zona de encuentro:	Esquina 210 y R215
Observaciones:	Complejo deprotivo cercano

Referencias

- establecimientos educativos
- AC y ONG
- CE y Facultades UNLP
- Centros de Salud de GEarth
- Clubes de GEarth
- Cuartel de Bomberos
- Iglesias
- Centros_Salud
- Comisarias
- Barrios_La_Plata

Año 2019

PELIGROSID

- Muy alta
- Alta
- Moderada
- Baja a Nula

Riesgo rural barrios 2019

- Riesgo_2019_rural_barrios_alto
- Riesgo_2019_rural_barrios_medio
- Riesgo_2019_rural_barrios_bajo

Riesgo urbano barrios 2019

- Riesgo_2019_urbano_barrios_muy alto
- Riesgo_2019_urbano_barrios_alto
- Riesgo_2019_urbano_barrios_medio
- Riesgo_2019_urbano_barrios_bajo

Qué hacer — Plan de Reducción del Riesgo por Inundaciones en la Región de La Plata

LA PLATA Ciudad del Conocimiento

UNIVERSIDAD NACIONAL DE LA PLATA

ID BARRIO: AE-B04 **NOMBRE: San Antonio** **CUENCA: Arroyo Abascay**

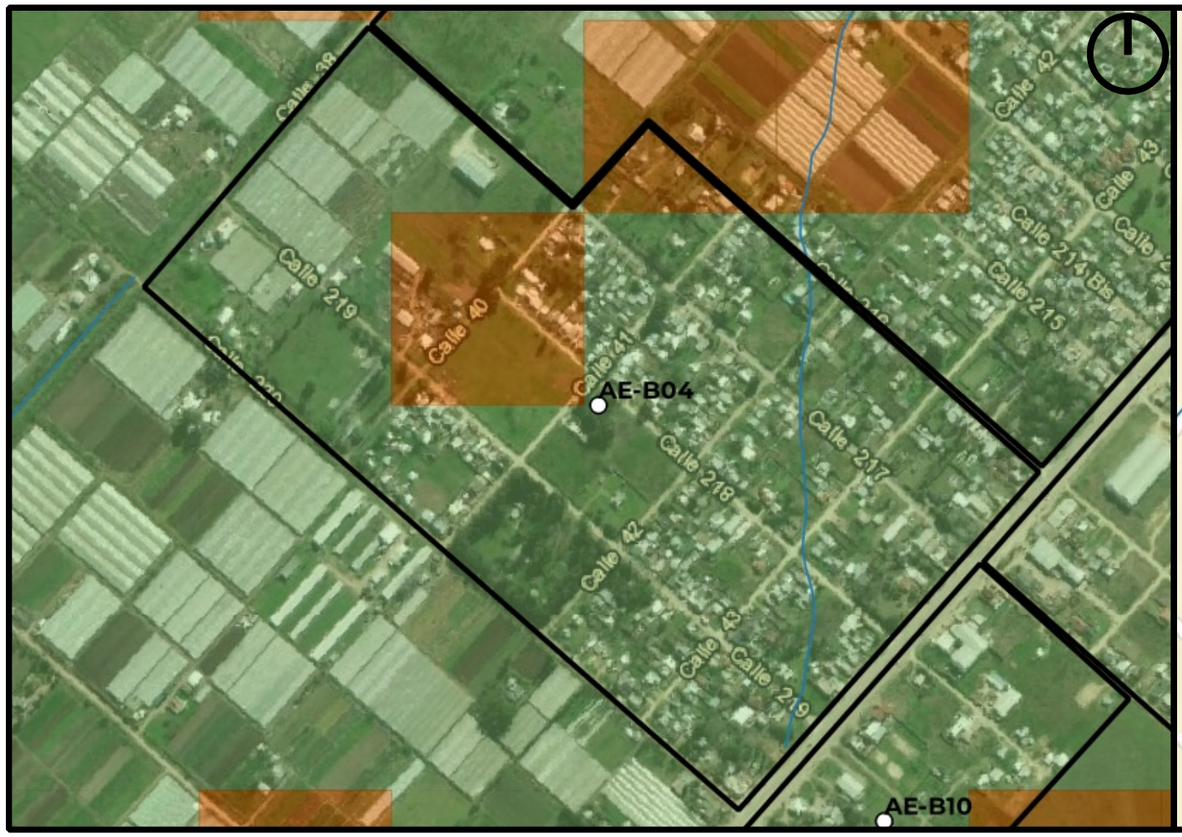

Mapa de Peligrosidad

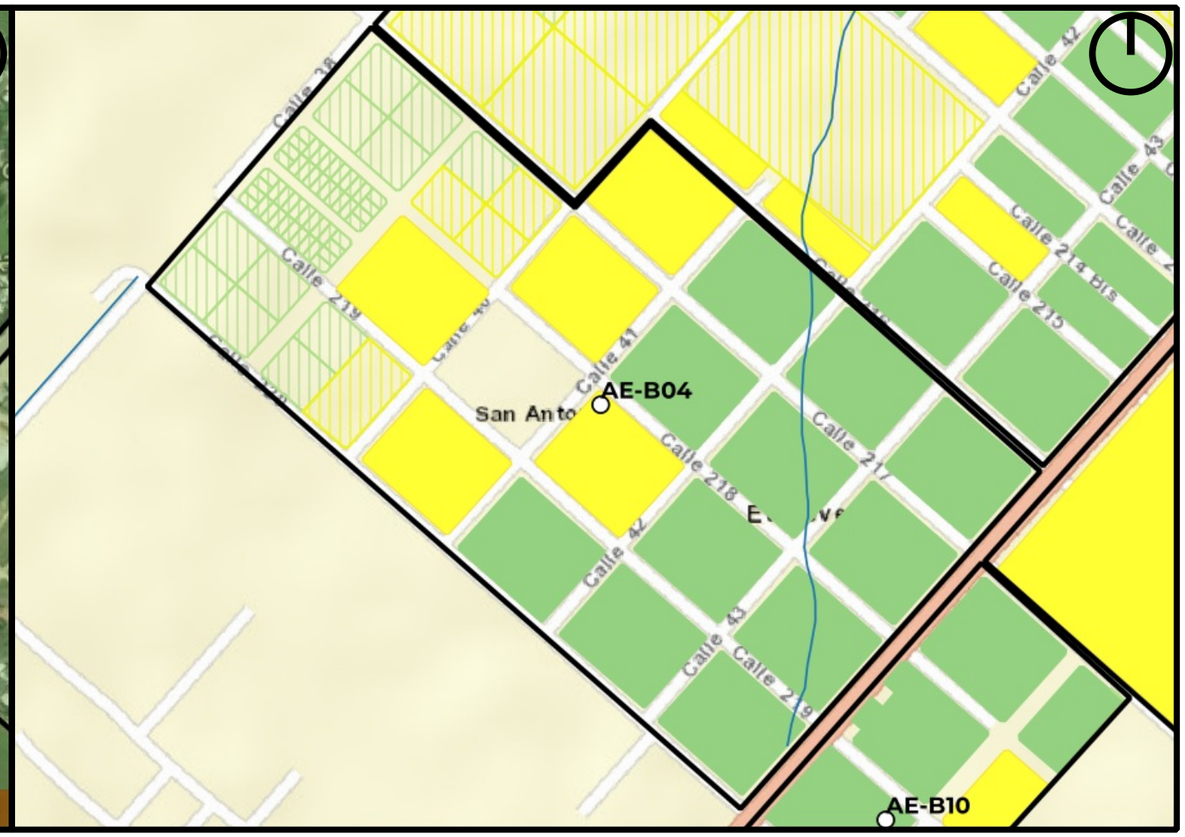

Mapa de Riesgo

ID:Barrio:	AE-B04
Nombre del Barrio:	San Antonio
Delegación:	ANGEL ETCHEVERRY
Observaciones:	Cuenta con sectores con viviendas precarias
Zonas a evitar:	Sin peligrosidad relevante
Acceso-egreso:	R215 y calle 217
Zona de encuentro:	R215 y calle 216
Observaciones:	pequeño curso borrado atraviesa el predio en diagonal

Referencias

- establecimientos educativos
- AC y ONG
- CE y Facultades UNLP
- Centros de Salud de GEarth
- Clubes de GEarth
- Cuartel de Bomberos
- Iglesias
- Centros_Salud
- Comisarias
- Barrios_La_Plata

Año 2019

PELIGROSID

- Muy alta
- Alta
- Moderada
- Baja a Nula

Riesgo rural barrios 2019

- Riesgo_2019_rural_barrios_alto
- Riesgo_2019_rural_barrios_medio
- Riesgo_2019_rural_barrios_bajo

Riesgo urbano barrios 2019

- Riesgo_2019_urbano_barrios_muy alto
- Riesgo_2019_urbano_barrios_alto
- Riesgo_2019_urbano_barrios_medio
- Riesgo_2019_urbano_barrios_bajo

Qué hacer — Plan de Reducción del Riesgo por Inundaciones en la Región de La Plata

LA PLATA Ciudad del Conocimiento

UNIVERSIDAD NACIONAL DE LA PLATA

ID BARRIO: AE-B05 **NOMBRE: Itati** **CUENCA: Arroyo Abascay**

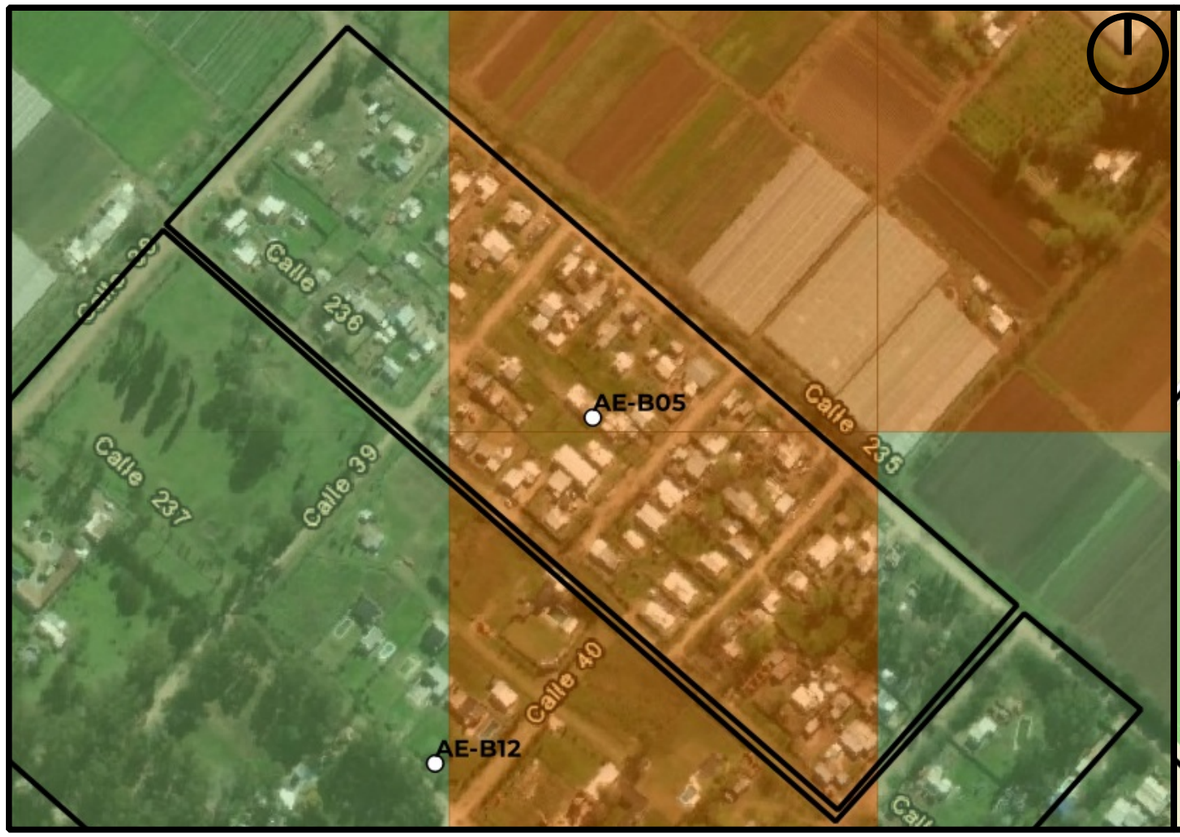

Mapa de Peligrosidad

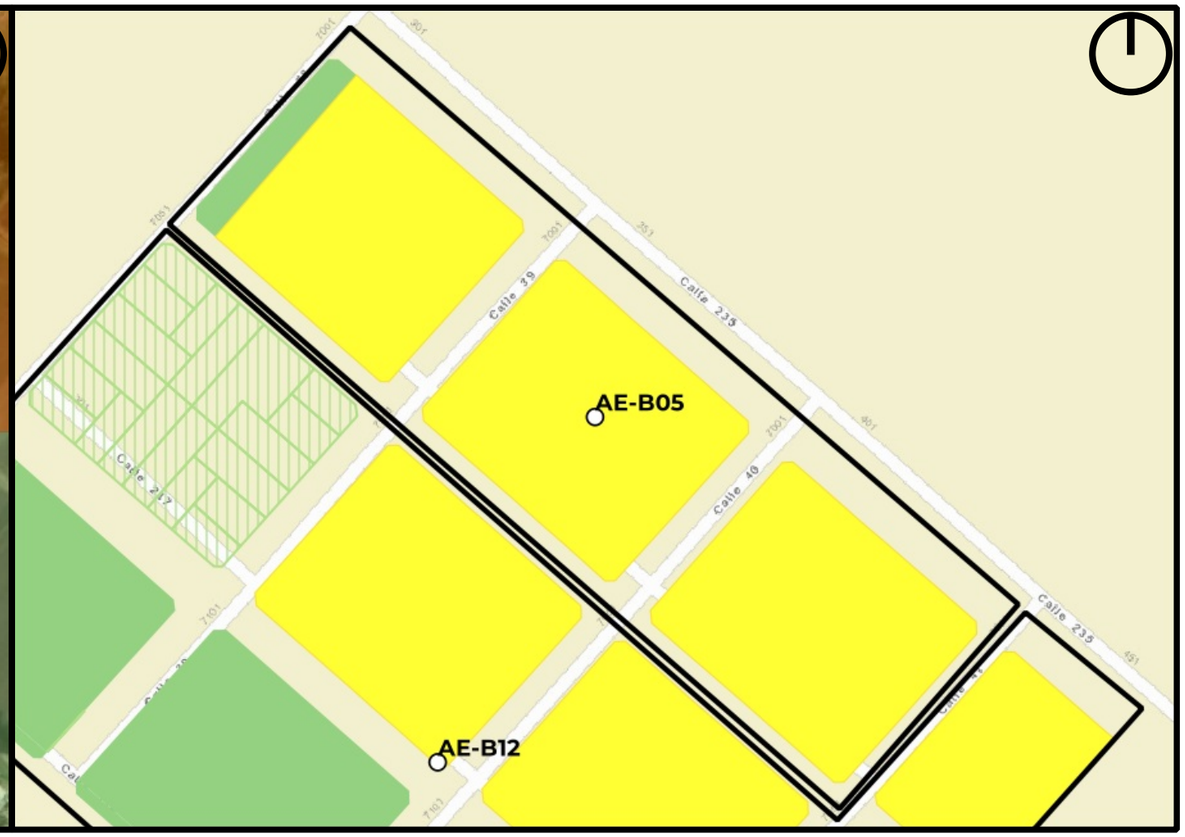

Mapa de Riesgo

ID:Barrio:	AE-B05
Nombre del Barrio:	Itati
Delegación:	ANGEL ETCHEVERRY
Observaciones:	asentamiento precario
Zonas a evitar:	Peligrosidad difusa - falta de precisión del modelo
Acceso-egreso:	Por calle 38 a Ruta 2
Zona de encuentro:	Ruta 2 y calle 238
Observaciones:	Sin observaciones

Referencias

- establecimientos educativos
- AC y ONG
- CE y Facultades UNLP
- Centros de Salud de GEarth
- Clubes de GEarth
- Cuartel de Bomberos
- Iglesias
- Centros_Salud
- Comisarias
- Barrios_La_Plata

Año 2019

PELIGROSID

- Muy alta
- Alta
- Moderada
- Baja a Nula

Riesgo rural barrios 2019

- Riesgo_2019_rural_barrios_alto
- Riesgo_2019_rural_barrios_medio
- Riesgo_2019_rural_barrios_bajo

Riesgo urbano barrios 2019

- Riesgo_2019_urbano_barrios_muy alto
- Riesgo_2019_urbano_barrios_alto
- Riesgo_2019_urbano_barrios_medio
- Riesgo_2019_urbano_barrios_bajo

Qué hacer — Plan de Reducción del Riesgo por Inundaciones en la Región de La Plata

LA PLATA Ciudad del Conocimiento

UNIVERSIDAD NACIONAL DE LA PLATA

ID BARRIO: AE-B06 **NOMBRE: Esperanza** **CUENCA: Arroyo Abascay**

Mapa de Peligrosidad

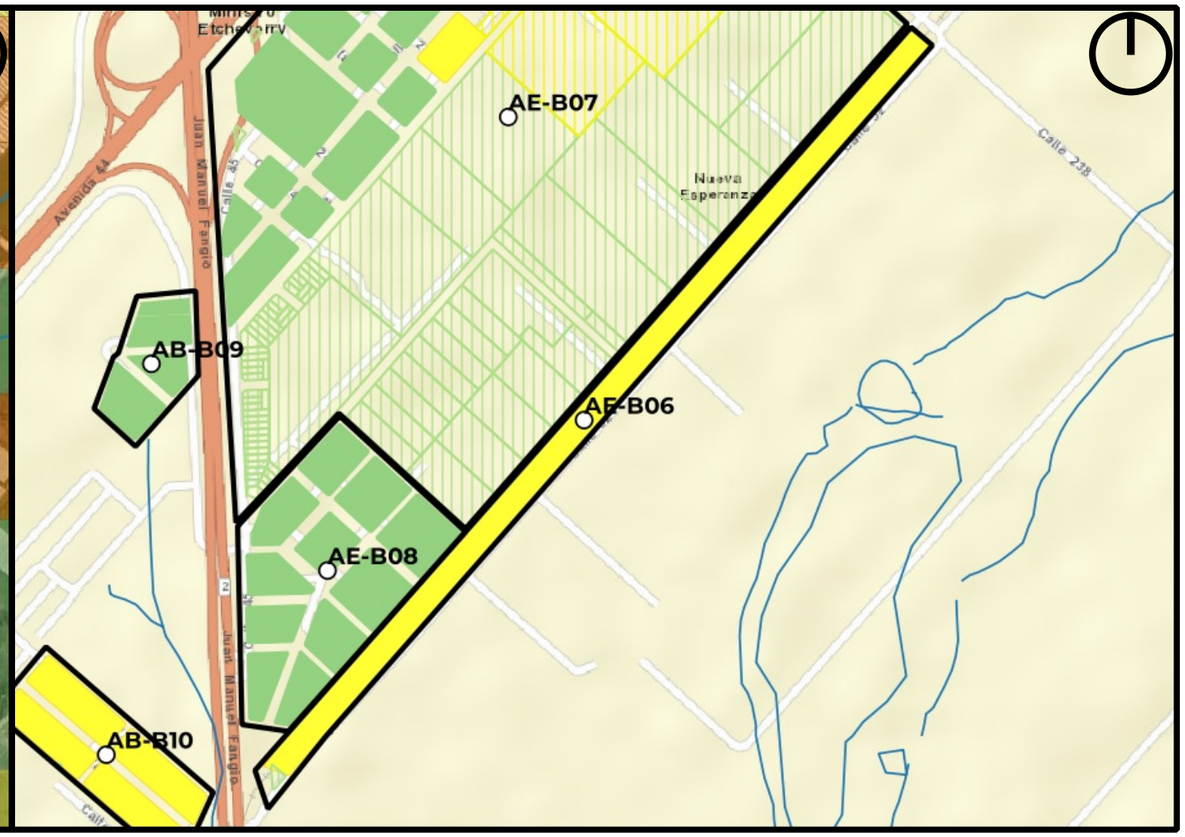

Mapa de Riesgo

ID:Barrio:	AE-B06
Nombre del Barrio:	Esperanza
Delegación:	ANGEL ETCHEVERRY
Observaciones:	asentamiento precario
Zonas a evitar:	Sin peligrosidad relevante
Acceso-egreso:	calle 52
Zona de encuentro:	Calle 52 y Ruta 2
Observaciones:	Sin observaciones

Referencias

- establecimientos educativos
- AC y ONG
- CE y Facultades UNLP
- Centros de Salud de GEarth
- Clubes de GEarth
- Cuartel de Bomberos
- Iglesias
- Centros_Salud
- Comisarias
- Barrios_La_Plata

Año 2019
PELIGROSID
- Muy alta
- Alta
- Moderada
- Baja a Nula

Riesgo rural barrios 2019
- Riesgo_2019_rural_barrios_alto
- Riesgo_2019_rural_barrios_medio
- Riesgo_2019_rural_barrios_bajo

Riesgo urbano barrios 2019
- Riesgo_2019_urbano_barrios_muy alto
- Riesgo_2019_urbano_barrios_alto
- Riesgo_2019_urbano_barrios_medio
- Riesgo_2019_urbano_barrios_bajo

Qué hacer — Plan de Reducción del Riesgo por Inundaciones en la Región de La Plata

LA PLATA Ciudad del Conocimiento

UNIVERSIDAD NACIONAL DE LA PLATA

ID BARRIO: AE-B07 **NOMBRE: Barrio Colectora** **CUENCA: Arroyo Abascay**

Mapa de Peligrosidad

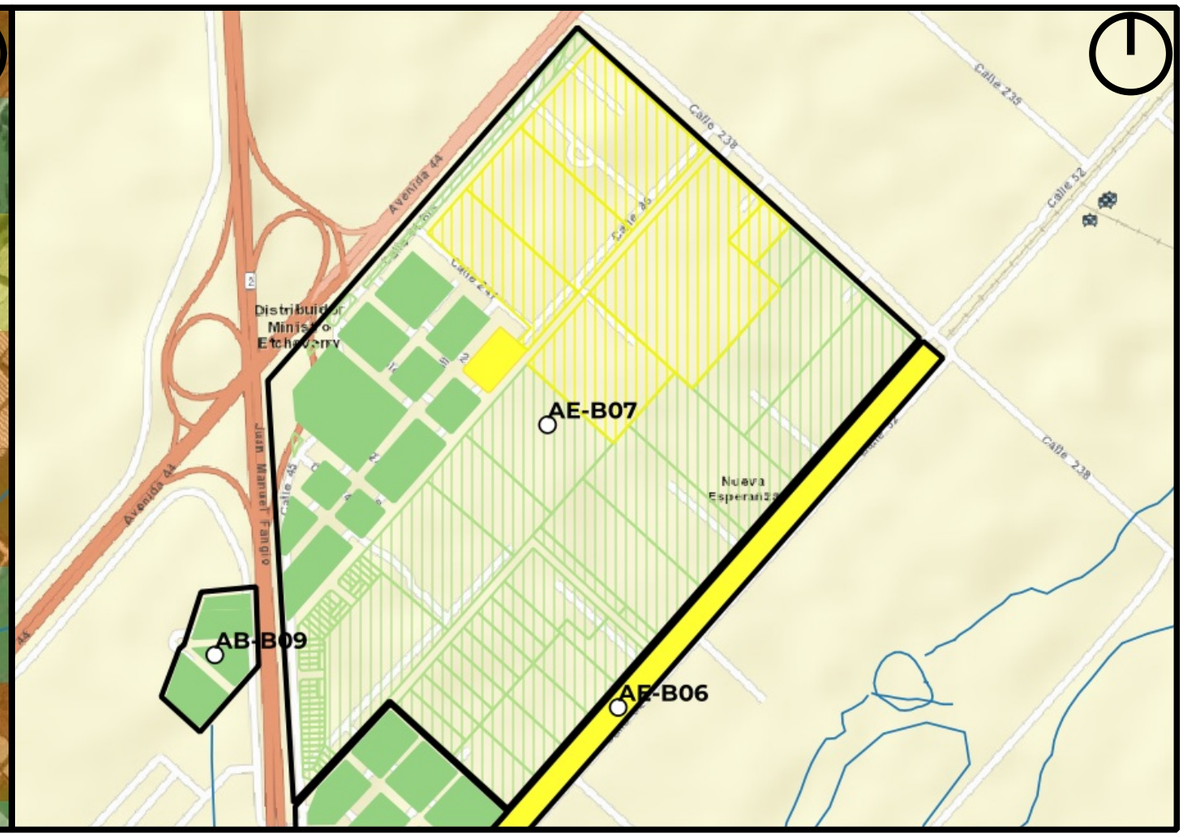

Mapa de Riesgo

ID:Barrio:	AE-B07
Nombre del Barrio:	Barrio Colectora
Delegación:	ANGEL ETCHEVERRY
Observaciones:	S/O
Zonas a evitar:	Peligrosidad difusa - falta de precisión del modelo
Acceso-egreso:	Calle 238, Ruta 215, Autovía 2
Zona de encuentro:	Distribuidor Autovía 2 y R215
Observaciones:	Sin observaciones

Referencias

- establecimientos educativos
- AC y ONG
- CE y Facultades UNLP
- Centros de Salud de GEarth
- Clubes de GEarth
- Cuartel de Bomberos
- Iglesias
- Centros_Salud
- Comisarias
- Barrios_La_Plata

Año 2019

PELIGROSID

- Muy alta
- Alta
- Moderada
- Baja a Nula

Riesgo rural barrios 2019

- Riesgo_2019_rural_barrios_alto
- Riesgo_2019_rural_barrios_medio
- Riesgo_2019_rural_barrios_bajo

Riesgo urbano barrios 2019

- Riesgo_2019_urbano_barrios_muy alto
- Riesgo_2019_urbano_barrios_alto
- Riesgo_2019_urbano_barrios_medio
- Riesgo_2019_urbano_barrios_bajo

Qué hacer — Plan de Reducción del Riesgo por Inundaciones en la Región de La Plata

LA PLATA Ciudad del Conocimiento

UNIVERSIDAD NACIONAL DE LA PLATA

ID BARRIO: AE-B08 **NOMBRE: Procrear** **CUENCA: Arroyo Abascay**

Mapa de Peligrosidad

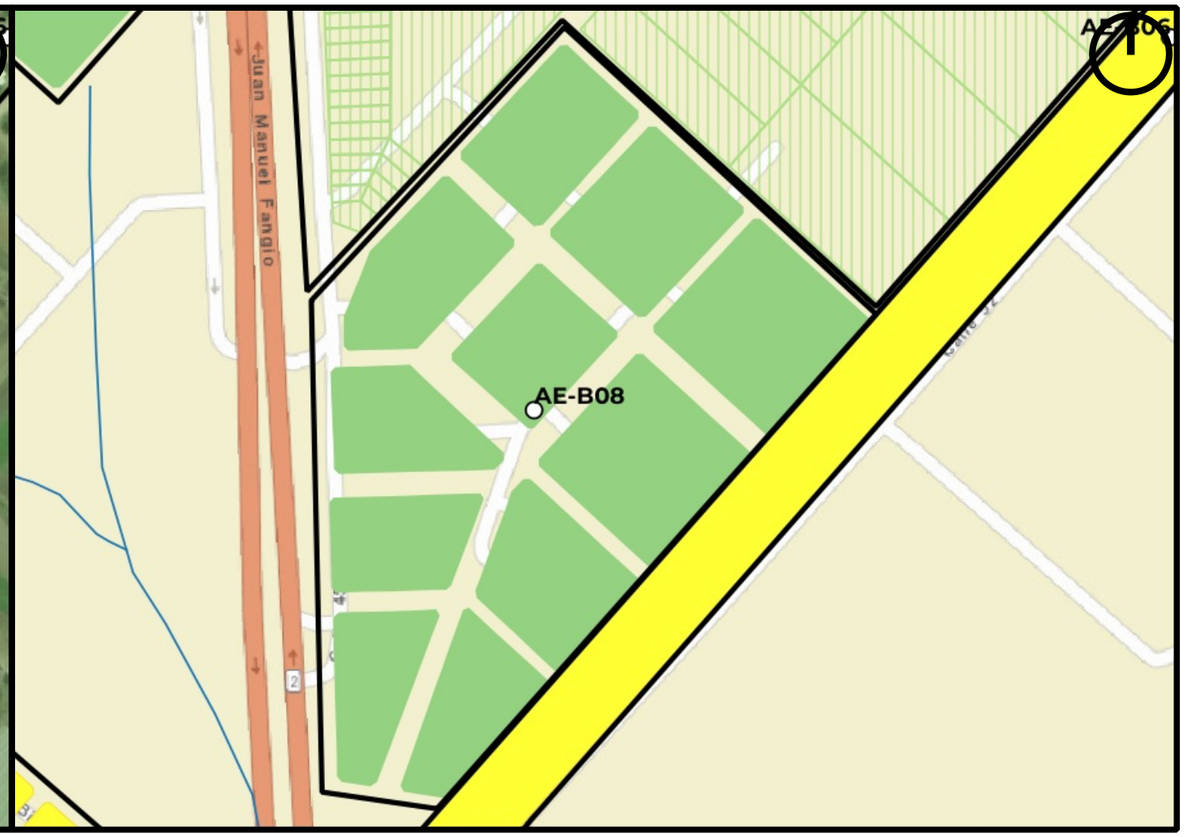

Mapa de Riesgo

ID:Barrio:	AE-B08
Nombre del Barrio:	Procrear
Delegación:	ANGEL ETCHEVERRY
Observaciones:	S/O
Zonas a evitar:	Peligrosidad difusa - falta de precisión del modelo
Acceso-egreso:	Ruta 2
Zona de encuentro:	Calle 52 y Ruta 2
Observaciones:	Sin observaciones

Referencias

- establecimientos educativos
- AC y ONG
- CE y Facultades UNLP
- Centros de Salud de GEarth
- Clubes de GEarth
- Cuartel de Bomberos
- Iglesias
- Centros_Salud
- Comisarias
- Barrios_La_Plata

Año 2019
PELIGROSID
- Muy alta
- Alta
- Moderada
- Baja a Nula

Riesgo rural barrios 2019
- Riesgo_2019_rural_barrios_alto
- Riesgo_2019_rural_barrios_medio
- Riesgo_2019_rural_barrios_bajo

Riesgo urbano barrios 2019
- Riesgo_2019_urbano_barrios_muy alto
- Riesgo_2019_urbano_barrios_alto
- Riesgo_2019_urbano_barrios_medio
- Riesgo_2019_urbano_barrios_bajo

Qué hacer — Plan de Reducción del Riesgo por Inundaciones en la Región de La Plata

LA PLATA Ciudad del Conocimiento

UNIVERSIDAD NACIONAL DE LA PLATA

ID BARRIO: AE-B09 **NOMBRE: El Rodeo** **CUENCA: Arroyo Abascay**

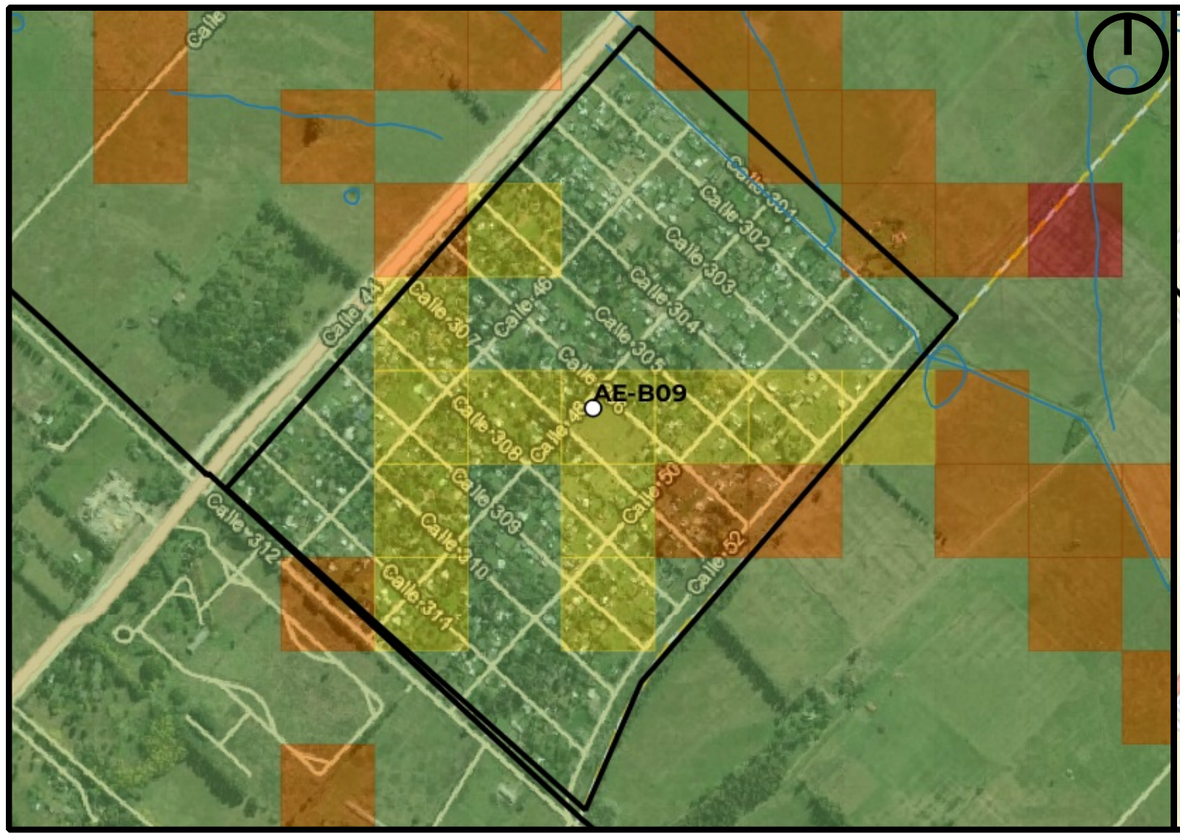

Mapa de Peligrosidad

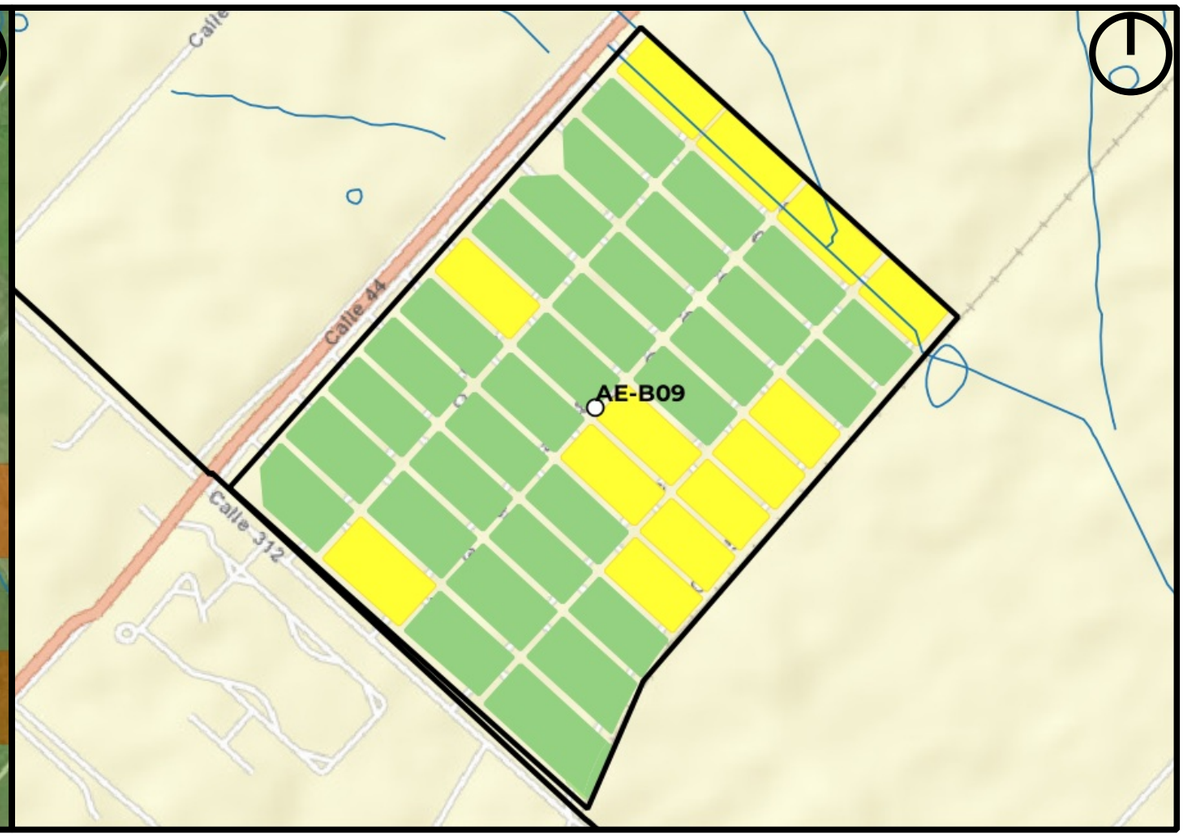

Mapa de Riesgo

ID:Barrio:	AE-B09
Nombre del Barrio:	El Rodeo
Delegación:	ANGEL ETCHEVERRY
Observaciones:	Pertenece a la delegacion de Abasto
Zonas a evitar:	Peligrosidad difusa - falta de precisión del modelo
Acceso-egreso:	Calle 44 (R215 ídem) y calle 312
Zona de encuentro:	Esquina de R215 y calle 312
Observaciones:	curso canalizado por calle 301

Referencias

- establecimientos educativos
- AC y ONG
- CE y Facultades UNLP
- Centros de Salud de GEarth
- Clubes de GEarth
- Cuartel de Bomberos
- Iglesias
- Centros_Salud
- Comisarias
- Barrios_La_Plata

Año 2019

PELIGROSID

- Muy alta
- Alta
- Moderada
- Baja a Nula

Riesgo rural barrios 2019

- Riesgo_2019_rural_barrios_alto
- Riesgo_2019_rural_barrios_medio
- Riesgo_2019_rural_barrios_bajo

Riesgo urbano barrios 2019

- Riesgo_2019_urbano_barrios_muy alto
- Riesgo_2019_urbano_barrios_alto
- Riesgo_2019_urbano_barrios_medio
- Riesgo_2019_urbano_barrios_bajo

Qué hacer — Plan de Reducción del Riesgo por Inundaciones en la Región de La Plata

LA PLATA Ciudad del Conocimiento

UNIVERSIDAD NACIONAL DE LA PLATA

ID BARRIO: AE-B10 **NOMBRE: AE-B10** **CUENCA: Arroyo Abascay**

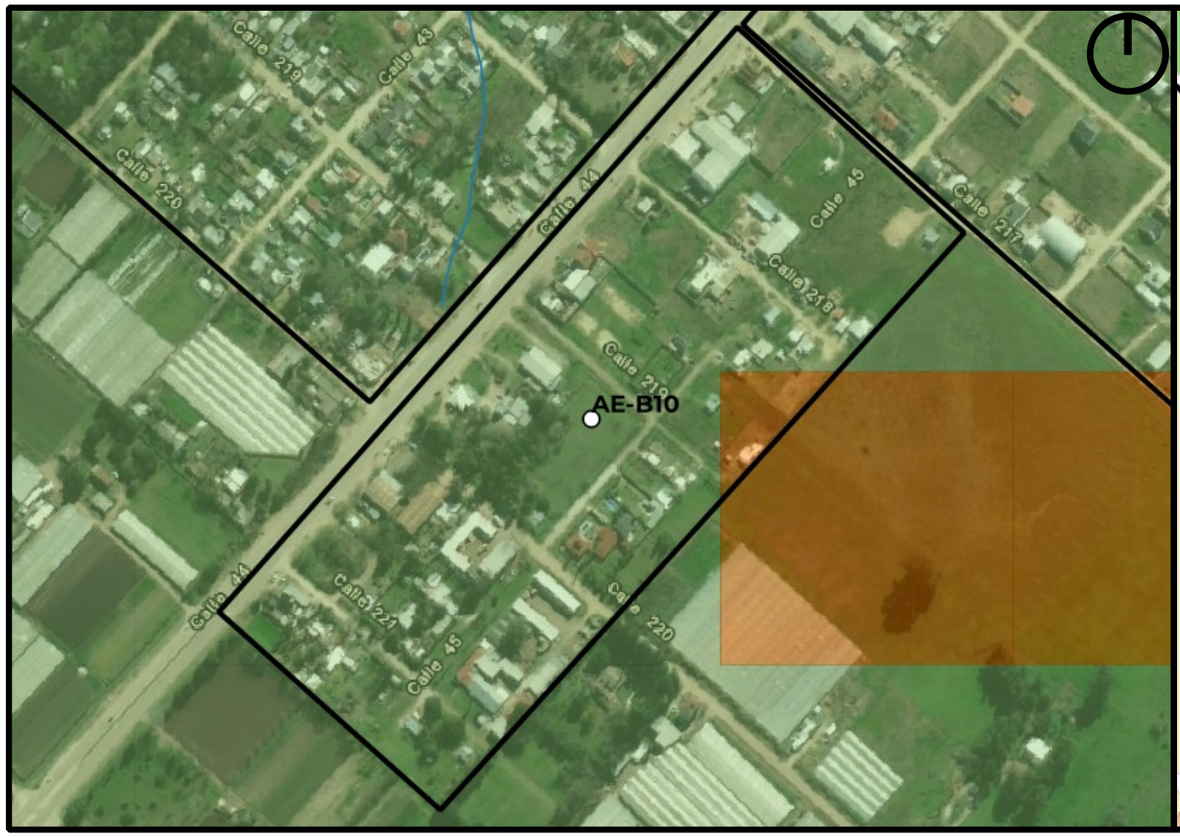

Mapa de Peligrosidad

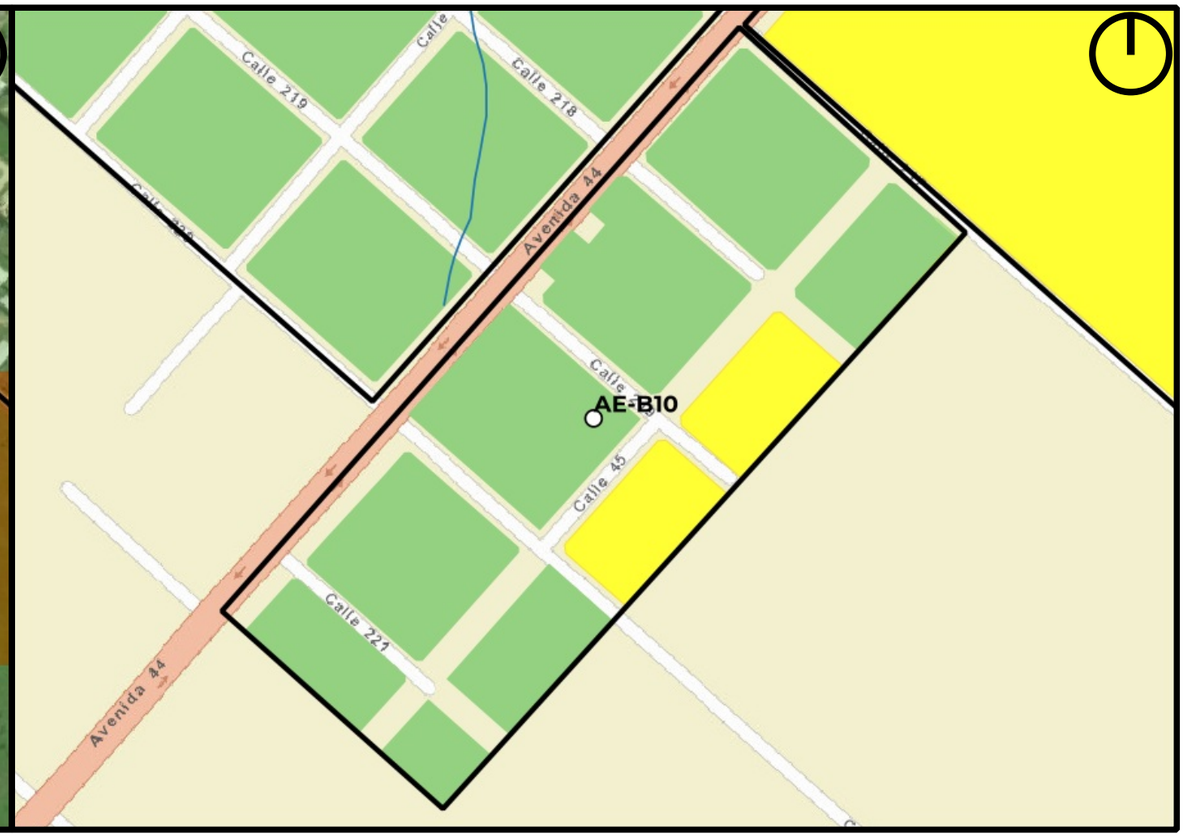

Mapa de Riesgo

ID:Barrio:	AE-B10
Nombre del Barrio:	AE-B10
Delegación:	ANGEL ETCHEVERRY
Observaciones:	Sector sin nombre, código asignado por Plan RRI La Plata.
Zonas a evitar:	Sin peligrosidad relevante
Acceso-egreso:	R215
Zona de encuentro:	Iglesia de Etcheverry (R215 y 220)
Observaciones:	Sin observaciones

Referencias

- establecimientos educativos
- AC y ONG
- CE y Facultades UNLP
- Centros de Salud de GEarth
- Clubes de GEarth
- Cuartel de Bomberos
- Iglesias
- Centros_Salud
- Comisarias
- Barrios_La_Plata

Año 2019

PELIGROSID

- Muy alta
- Alta
- Moderada
- Baja a Nula

Riesgo rural barrios 2019

- Riesgo_2019_rural_barrios_alto
- Riesgo_2019_rural_barrios_medio
- Riesgo_2019_rural_barrios_bajo

Riesgo urbano barrios 2019

- Riesgo_2019_urbano_barrios_muy alto
- Riesgo_2019_urbano_barrios_alto
- Riesgo_2019_urbano_barrios_medio
- Riesgo_2019_urbano_barrios_bajo

Qué hacer — Plan de Reducción del Riesgo por Inundaciones en la Región de La Plata

LA PLATA Ciudad del Conocimiento

UNIVERSIDAD NACIONAL DE LA PLATA

ID BARRIO: AE-B11 **NOMBRE: AE-B11** **CUENCA: Arroyo Abascay**

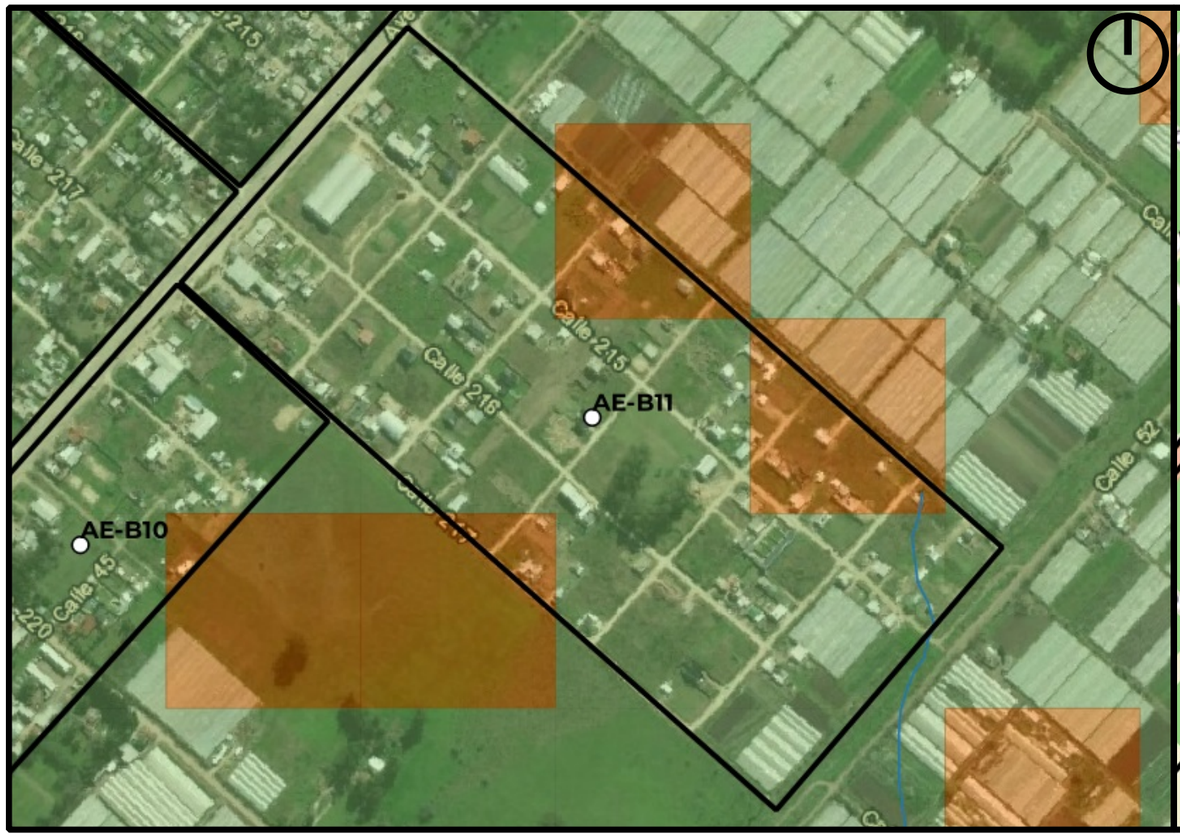

Mapa de Peligrosidad

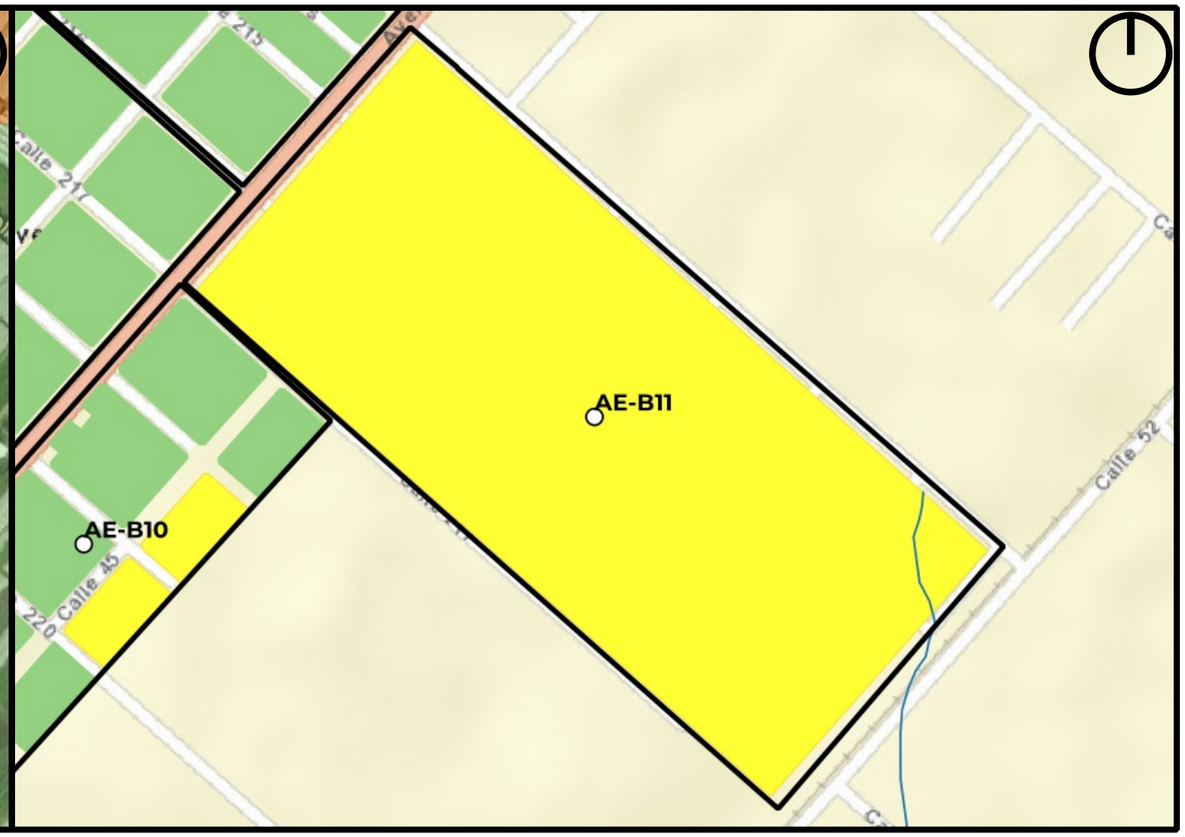

Mapa de Riesgo

ID:Barrio:	AE-B11
Nombre del Barrio:	AE-B11
Delegación:	ANGEL ETCHEVERRY
Observaciones:	Sector sin nombre, código asignado por Plan RRI La Plata.
Zonas a evitar:	Peligrosidad difusa - falta de precisión del modelo
Acceso-egreso:	Calle 216 y R215
Zona de encuentro:	Esq. R215 y 217
Observaciones:	Revisar desagüe calle 214 y fondo calle 52, pasa pequeño curso

Referencias

- establecimientos educativos
- AC y ONG
- CE y Facultades UNLP
- Centros de Salud de GEarth
- Clubes de GEarth
- Cuartel de Bomberos
- Iglesias
- Centros_Salud
- Comisarias
- Barrios_La_Plata

Año 2019

PELIGROSID

- Muy alta
- Alta
- Moderada
- Baja a Nula

Riesgo rural barrios 2019

- Riesgo_2019_rural_barrios_alto
- Riesgo_2019_rural_barrios_medio
- Riesgo_2019_rural_barrios_bajo

Riesgo urbano barrios 2019

- Riesgo_2019_urbano_barrios_muy alto
- Riesgo_2019_urbano_barrios_alto
- Riesgo_2019_urbano_barrios_medio
- Riesgo_2019_urbano_barrios_bajo

Qué hacer — Plan de Reducción del Riesgo por Inundaciones en la Región de La Plata

LA PLATA Ciudad del Conocimiento

UNIVERSIDAD NACIONAL DE LA PLATA

ID BARRIO: AE-B12 **NOMBRE: AE-B12** **CUENCA: Arroyo Abascay**

Mapa de Peligrosidad

Mapa de Riesgo

ID:Barrio:	AE-B12
Nombre del Barrio:	AE-B12
Delegación:	ANGEL ETCHEVERRY
Observaciones:	Sector sin nombre, código asignado por Plan RRI La Plata.
Zonas a evitar:	Peligrosidad difusa - falta de precisión del modelo
Acceso-egreso:	Calle 238, Ruta 215, Autovía 2
Zona de encuentro:	Esq. 238 y Ruta 2
Observaciones:	Sin observaciones

Referencias

- establecimientos educativos
- AC y ONG
- CE y Facultades UNLP
- Centros de Salud de GEarth
- Clubes de GEarth
- Cuartel de Bomberos
- Iglesias
- Centros_Salud
- Comisarias
- Barrios_La_Plata

Año 2019
PELIGROSID
- Muy alta
- Alta
- Moderada
- Baja a Nula

Riesgo rural barrios 2019
- Riesgo_2019_rural_barrios_alto
- Riesgo_2019_rural_barrios_medio
- Riesgo_2019_rural_barrios_bajo

Riesgo urbano barrios 2019
- Riesgo_2019_urbano_barrios_muy alto
- Riesgo_2019_urbano_barrios_alto
- Riesgo_2019_urbano_barrios_medio
- Riesgo_2019_urbano_barrios_bajo

Qué hacer — Plan de Reducción del Riesgo por Inundaciones en la Región de La Plata

LA PLATA Ciudad del Conocimiento

UNIVERSIDAD NACIONAL DE LA PLATA

ID BARRIO: AE-B13 **NOMBRE: AE-B13** **CUENCA: Arroyo Abascay**

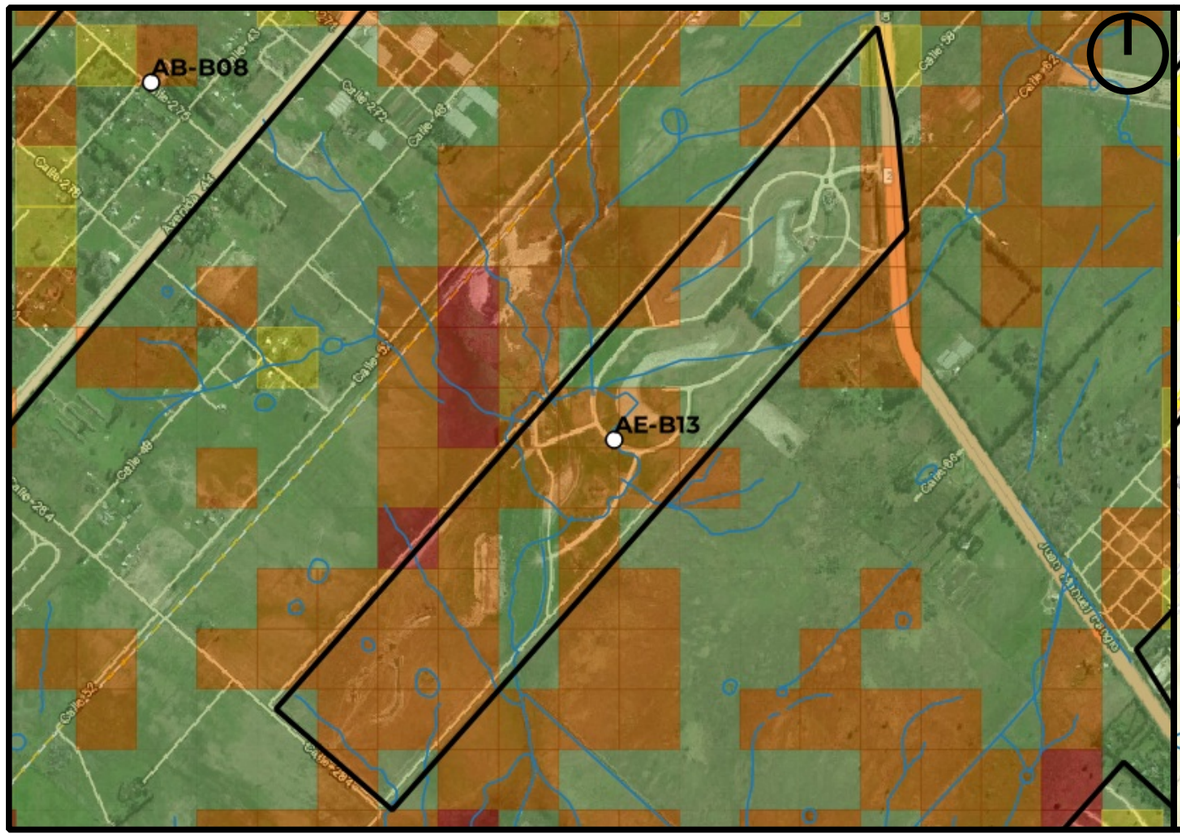

Mapa de Peligrosidad

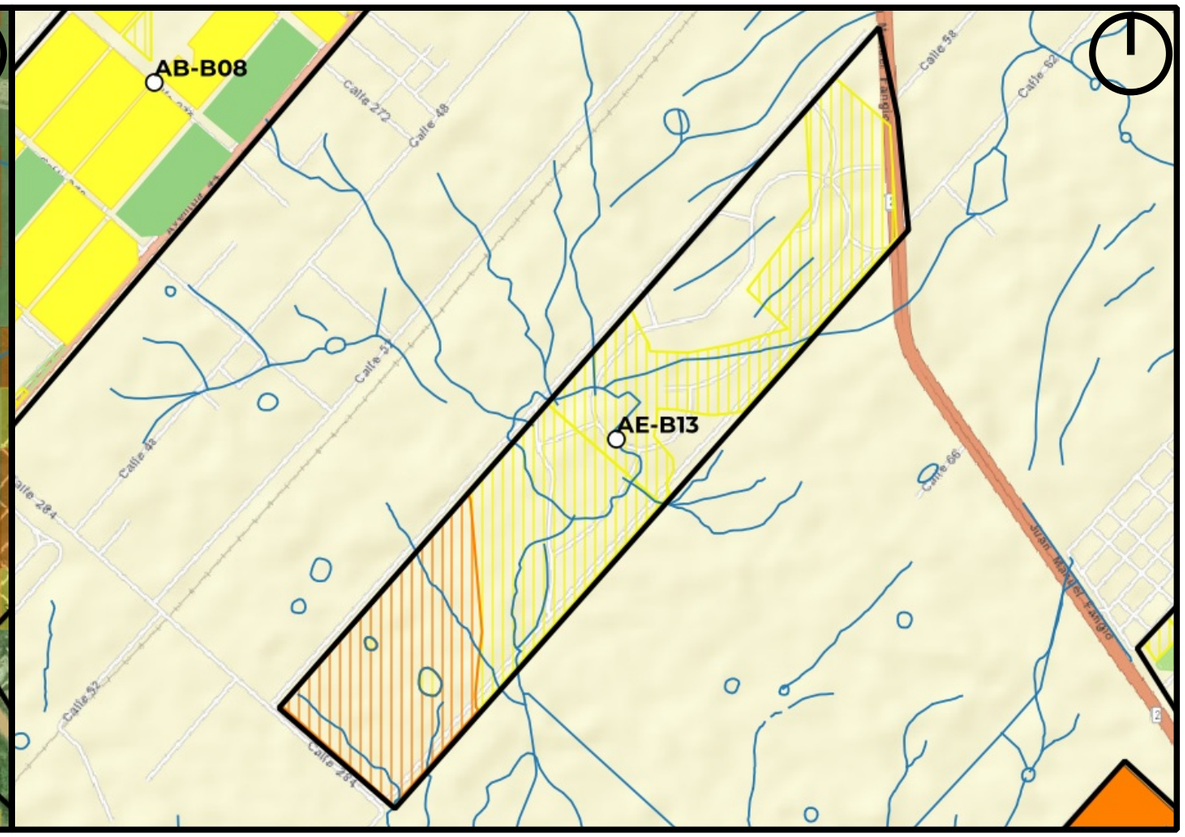

Mapa de Riesgo

ID:Barrio:	AE-B13
Nombre del Barrio:	AE-B13
Delegación:	ANGEL ETCHEVERRY
Observaciones:	urbanización cerrada. Sector sin nombre, código asignado por Plan RRI La Plata.
Zonas a evitar:	Todo el predio - zona de encuentro de arroyos
Acceso-egreso:	salida por ruta 2
Zona de encuentro:	acceso al predio por ruta 2
Observaciones:	Revisar habilitación del emprendimiento

Referencias

- establecimientos educativos
- AC y ONG
- CE y Facultades UNLP
- Centros de Salud de GEarth
- Clubes de GEarth
- Cuartel de Bomberos
- Iglesias
- Centros_Salud
- Comisarias
- Barrios_La_Plata

Año 2019

PELIGROSID

- Muy alta
- Alta
- Moderada
- Baja a Nula

Riesgo rural barrios 2019

- Riesgo_2019_rural_barrios_alto
- Riesgo_2019_rural_barrios_medio
- Riesgo_2019_rural_barrios_bajo

Riesgo urbano barrios 2019

- Riesgo_2019_urbano_barrios_muy alto
- Riesgo_2019_urbano_barrios_alto
- Riesgo_2019_urbano_barrios_medio
- Riesgo_2019_urbano_barrios_bajo

Qué hacer — Plan de Reducción del Riesgo por Inundaciones en la Región de La Plata

LA PLATA Ciudad del Conocimiento

UNIVERSIDAD NACIONAL DE LA PLATA

ID BARRIO: AE-B14 **NOMBRE: AE-B14** **CUENCA: Arroyo Abascay**

Mapa de Peligrosidad

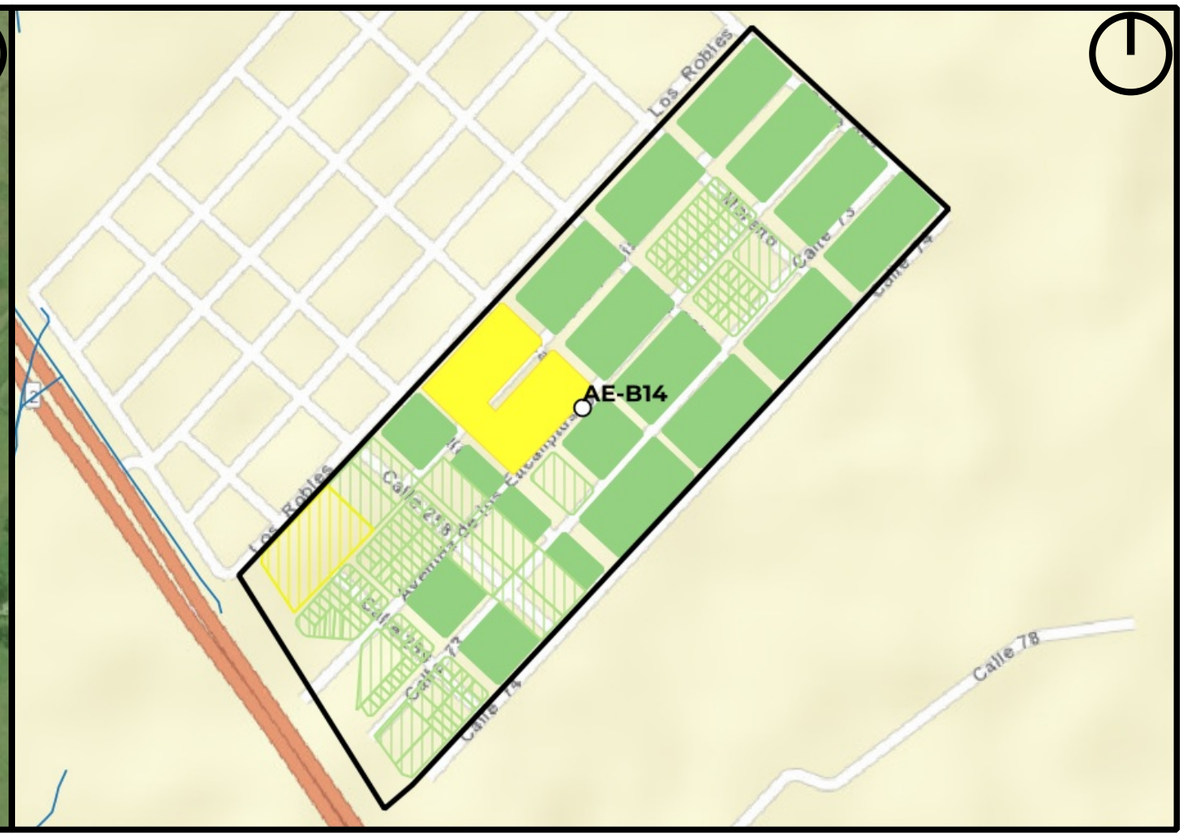

Mapa de Riesgo

ID:Barrio:	AE-B14
Nombre del Barrio:	AE-B14
Delegación:	ANGEL ETCHEVERRY
Observaciones:	Sector sin nombre, código asignado por Plan RRI La Plata.
Zonas a evitar:	Peligrosidad difusa - falta de precisión del modelo
Acceso-egreso:	eje del predio y salida a Ruta 2
Zona de encuentro:	eje del predio y salida a Ruta 2
Observaciones:	Sin observaciones

Referencias

- establecimientos educativos
- AC y ONG
- CE y Facultades UNLP
- Centros de Salud de GEarth
- Clubes de GEarth
- Cuartel de Bomberos
- Iglesias
- Centros_Salud
- Comisarias
- Barrios_La_Plata

Año 2019

PELIGROSID

- Muy alta
- Alta
- Moderada
- Baja a Nula

Riesgo rural barrios 2019

- Riesgo_2019_rural_barrios_alto
- Riesgo_2019_rural_barrios_medio
- Riesgo_2019_rural_barrios_bajo

Riesgo urbano barrios 2019

- Riesgo_2019_urbano_barrios_muy alto
- Riesgo_2019_urbano_barrios_alto
- Riesgo_2019_urbano_barrios_medio
- Riesgo_2019_urbano_barrios_bajo

Qué hacer — Plan de Reducción del Riesgo por Inundaciones en la Región de La Plata

LA PLATA Ciudad del Conocimiento

UNIVERSIDAD NACIONAL DE LA PLATA

ID BARRIO: AE-B15 **NOMBRE: Área 60** **CUENCA: Arroyo Abascay**

Mapa de Peligrosidad

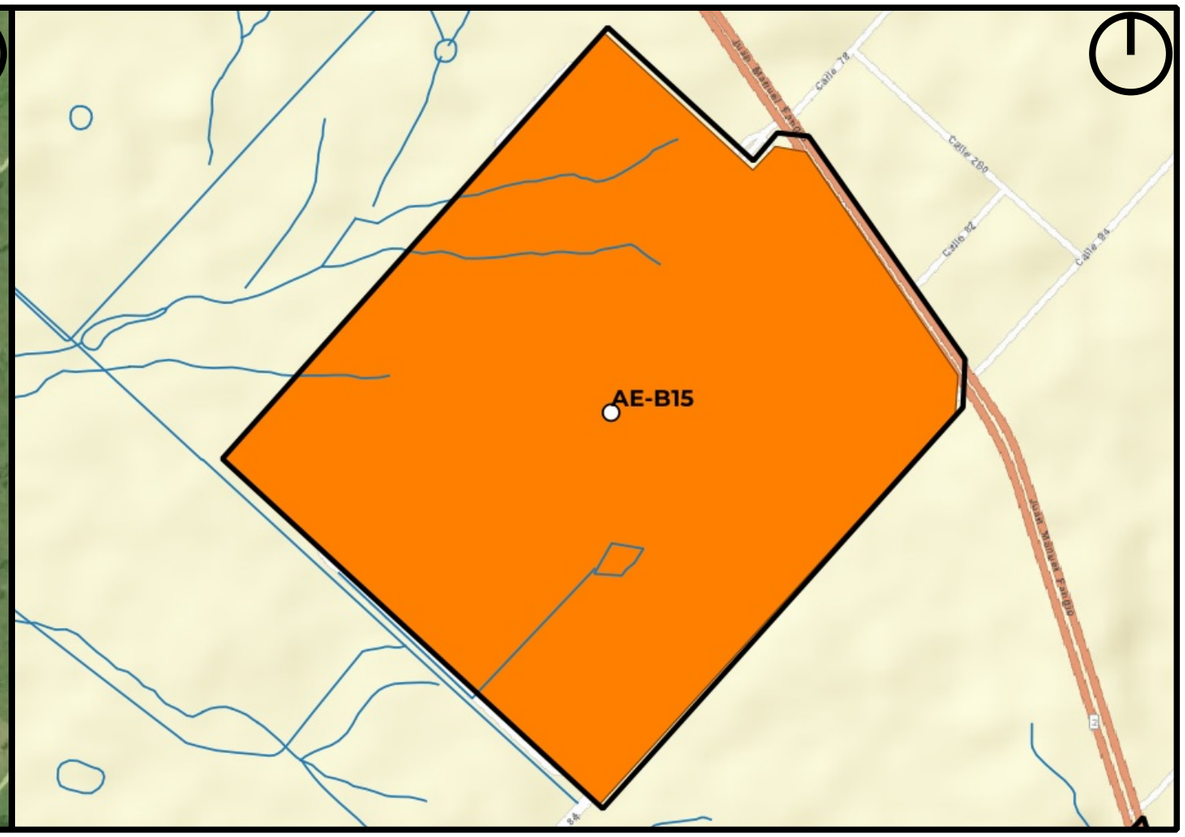

Mapa de Riesgo

ID:Barrio:	AE-B15
Nombre del Barrio:	Área 60
Delegación:	ANGEL ETCHEVERRY
Observaciones:	urbanización cerrada. La Victoria Polo Country Club?
Zonas a evitar:	Peligrosidad difusa - falta de precisión del modelo
Acceso-egreso:	Acceso Área 60 country y Ruta 2
Zona de encuentro:	Acceso Área 60 country y Ruta 2
Observaciones:	Múltiples arroyos cruzan el predio y canalizaciones - revisar habilitación

Referencias

- establecimientos educativos
- AC y ONG
- CE y Facultades UNLP
- Centros de Salud de GEarth
- Clubes de GEarth
- Cuartel de Bomberos
- Iglesias
- Centros_Salud
- Comisarias
- Barrios_La_Plata

Año 2019
PELIGROSID
- Muy alta
- Alta
- Moderada
- Baja a Nula

Riesgo rural barrios 2019
- Riesgo_2019_rural_barrios_alto
- Riesgo_2019_rural_barrios_medio
- Riesgo_2019_rural_barrios_bajo

Riesgo urbano barrios 2019
- Riesgo_2019_urbano_barrios_muy alto
- Riesgo_2019_urbano_barrios_alto
- Riesgo_2019_urbano_barrios_medio
- Riesgo_2019_urbano_barrios_bajo

Qué hacer — Plan de Reducción del Riesgo por Inundaciones en la Región de La Plata

LA PLATA Ciudad del Conocimiento

UNIVERSIDAD NACIONAL DE LA PLATA

ID BARRIO: AE-B16 **NOMBRE: Miralagos** **CUENCA: Arroyo Abascay**

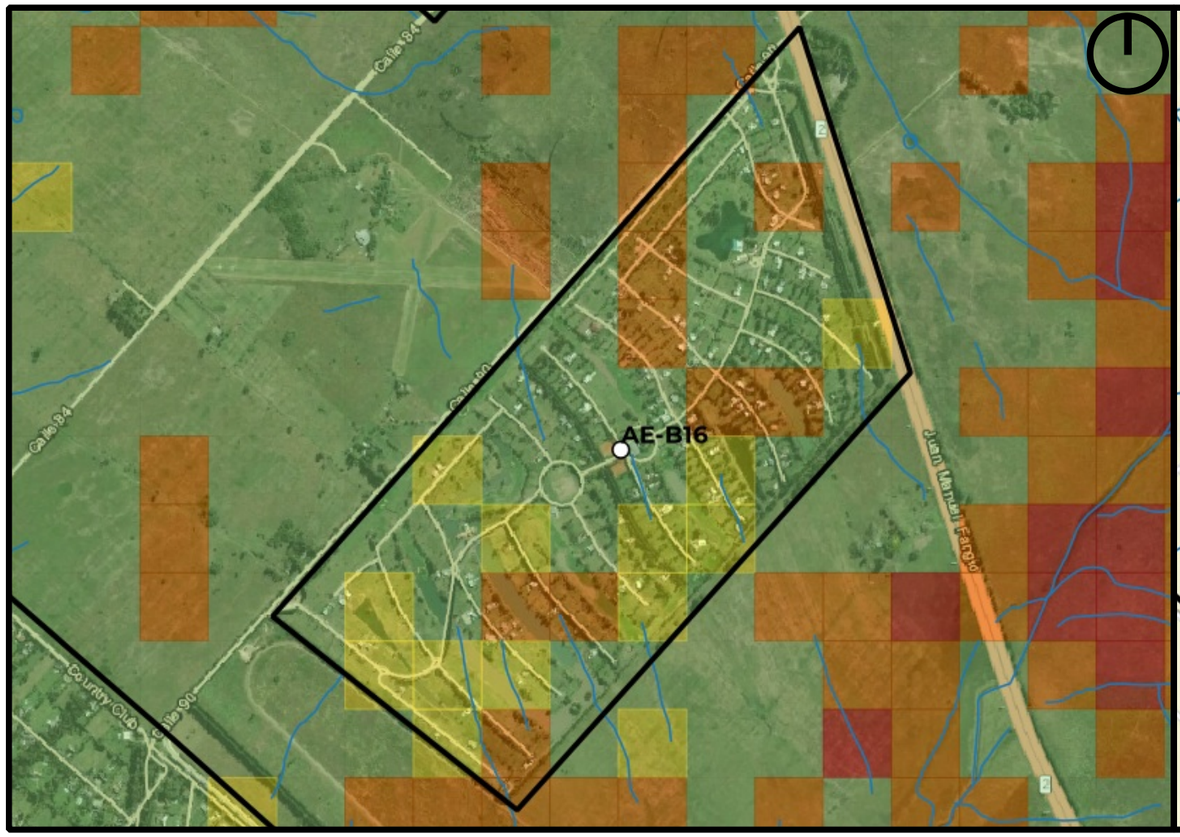

Mapa de Peligrosidad

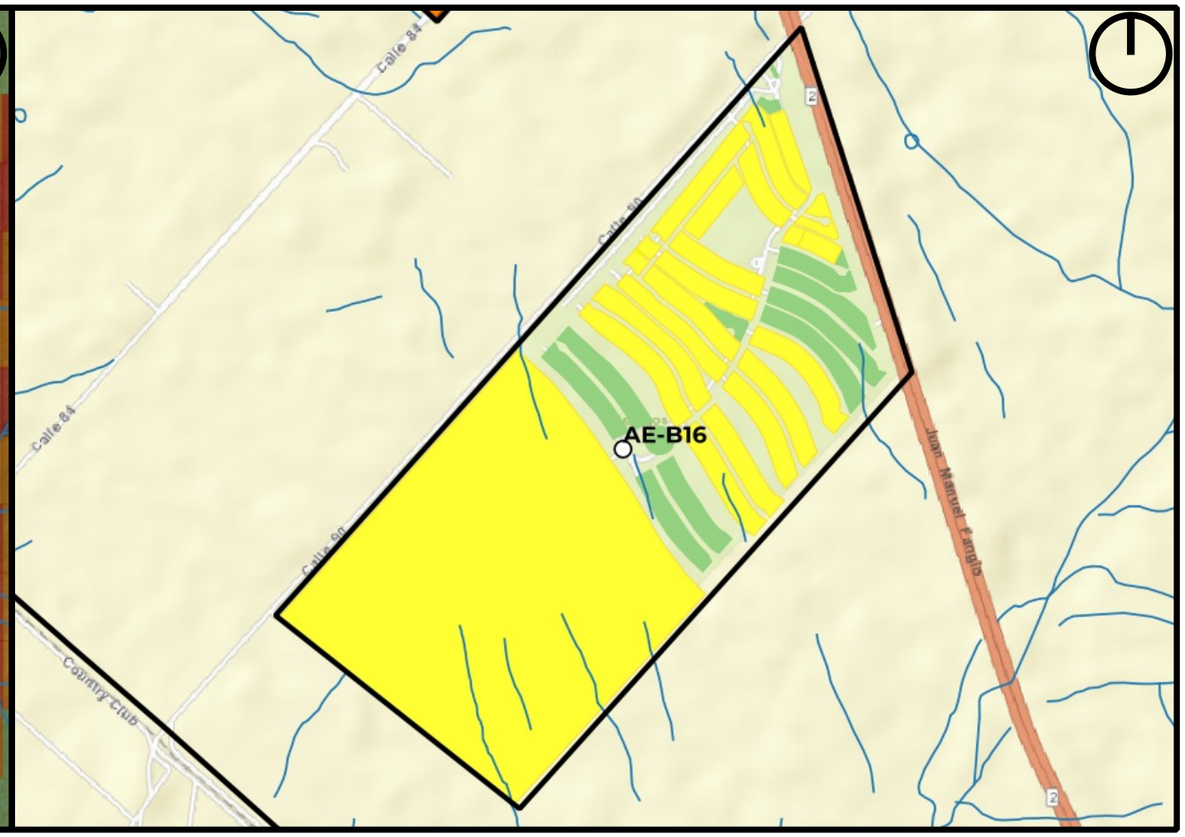

Mapa de Riesgo

ID:Barrio:	AE-B16
Nombre del Barrio:	Miralagos
Delegación:	ANGEL ETCHEVERRY
Observaciones:	urbanización cerrada.
Zonas a evitar:	Peligrosidad difusa - falta de precisión del modelo
Acceso-egreso:	Acceso a Miralagos y Ruta 2
Zona de encuentro:	Acceso a Miralagos y Ruta 2
Observaciones:	Múltiples arroyos cruzan el predio y canalizaciones - revisar habilitación

Referencias

- establecimientos educativos
- AC y ONG
- CE y Facultades UNLP
- Centros de Salud de GEarth
- Clubes de GEarth
- Cuartel de Bomberos
- Iglesias
- Centros_Salud
- Comisarias
- Barrios_La_Plata

Año 2019
PELIGROSID
- Muy alta
- Alta
- Moderada
- Baja a Nula

Riesgo rural barrios 2019
- Riesgo_2019_rural_barrios_alto
- Riesgo_2019_rural_barrios_medio
- Riesgo_2019_rural_barrios_bajo

Riesgo urbano barrios 2019
- Riesgo_2019_urbano_barrios_muy alto
- Riesgo_2019_urbano_barrios_alto
- Riesgo_2019_urbano_barrios_medio
- Riesgo_2019_urbano_barrios_bajo

Qué hacer — Plan de Reducción del Riesgo por Inundaciones en la Región de La Plata

LA PLATA Ciudad del Conocimiento

UNIVERSIDAD NACIONAL DE LA PLATA

ID BARRIO: AE-B17 **NOMBRE: Haras del Sur I** **CUENCA: Arroyo Abascay**

Mapa de Peligrosidad

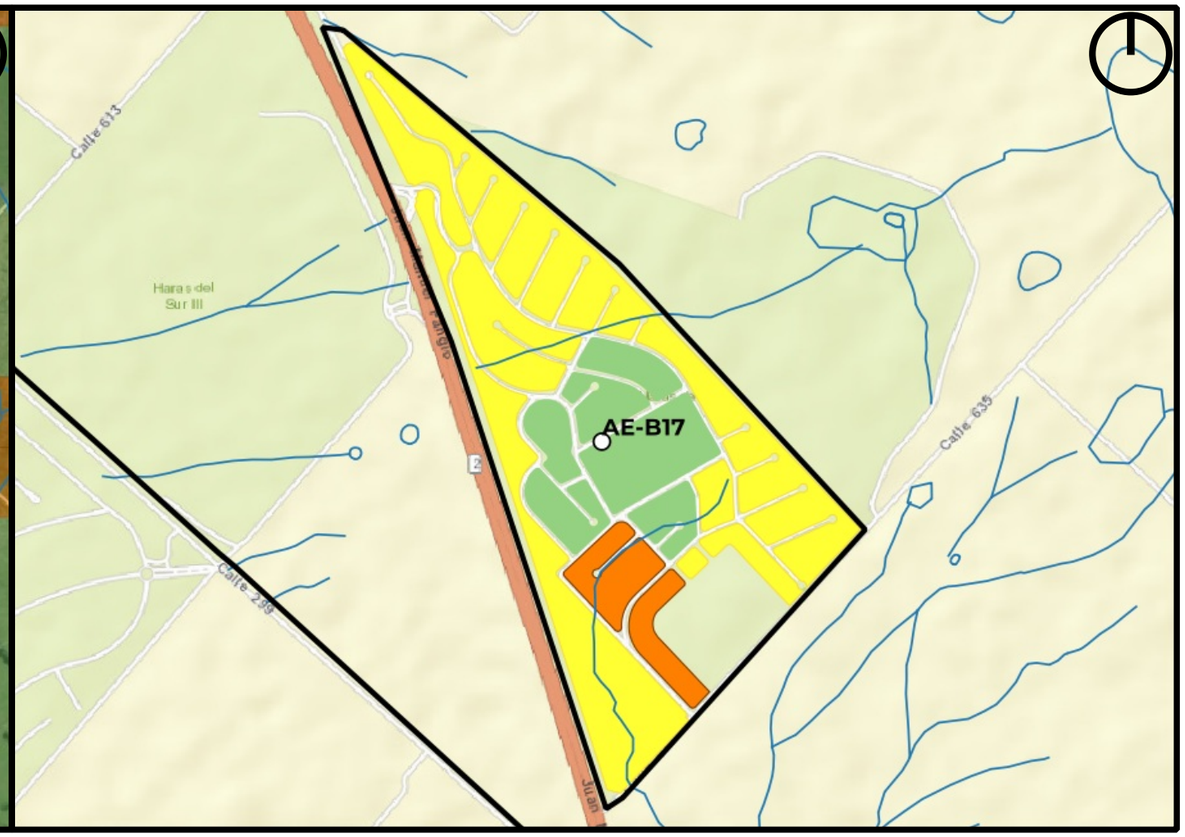

Mapa de Riesgo

ID:Barrio:	AE-B17
Nombre del Barrio:	Haras del Sur I
Delegación:	ANGEL ETCHEVERRY
Observaciones:	urbanización cerrada.
Zonas a evitar:	Peligrosidad difusa - falta de precisión del modelo
Acceso-egreso:	Acceso a Haras del Sur y Ruta 2
Zona de encuentro:	Acceso a Haras del Sur y Ruta 2
Observaciones:	Múltiples arroyos cruzan el predio y canalizaciones - revisar habilitación

Referencias

- establecimientos educativos
- AC y ONG
- CE y Facultades UNLP
- Centros de Salud de GEarth
- Clubes de GEarth
- Cuartel de Bomberos
- Iglesias
- Centros_Salud
- Comisarias
- Barrios_La_Plata

Año 2019
PELIGROSID
- Muy alta
- Alta
- Moderada
- Baja a Nula

Riesgo rural barrios 2019
- Riesgo_2019_rural_barrios_alto
- Riesgo_2019_rural_barrios_medio
- Riesgo_2019_rural_barrios_bajo

Riesgo urbano barrios 2019
- Riesgo_2019_urbano_barrios_muy alto
- Riesgo_2019_urbano_barrios_alto
- Riesgo_2019_urbano_barrios_medio
- Riesgo_2019_urbano_barrios_bajo

Qué hacer — Plan de Reducción del Riesgo por Inundaciones en la Región de La Plata

LA PLATA Ciudad del Conocimiento

UNIVERSIDAD NACIONAL DE LA PLATA

ID BARRIO: AE-B18 **NOMBRE: Campos de la Enriqueta** **CUENCA: Arroyo Abascay**

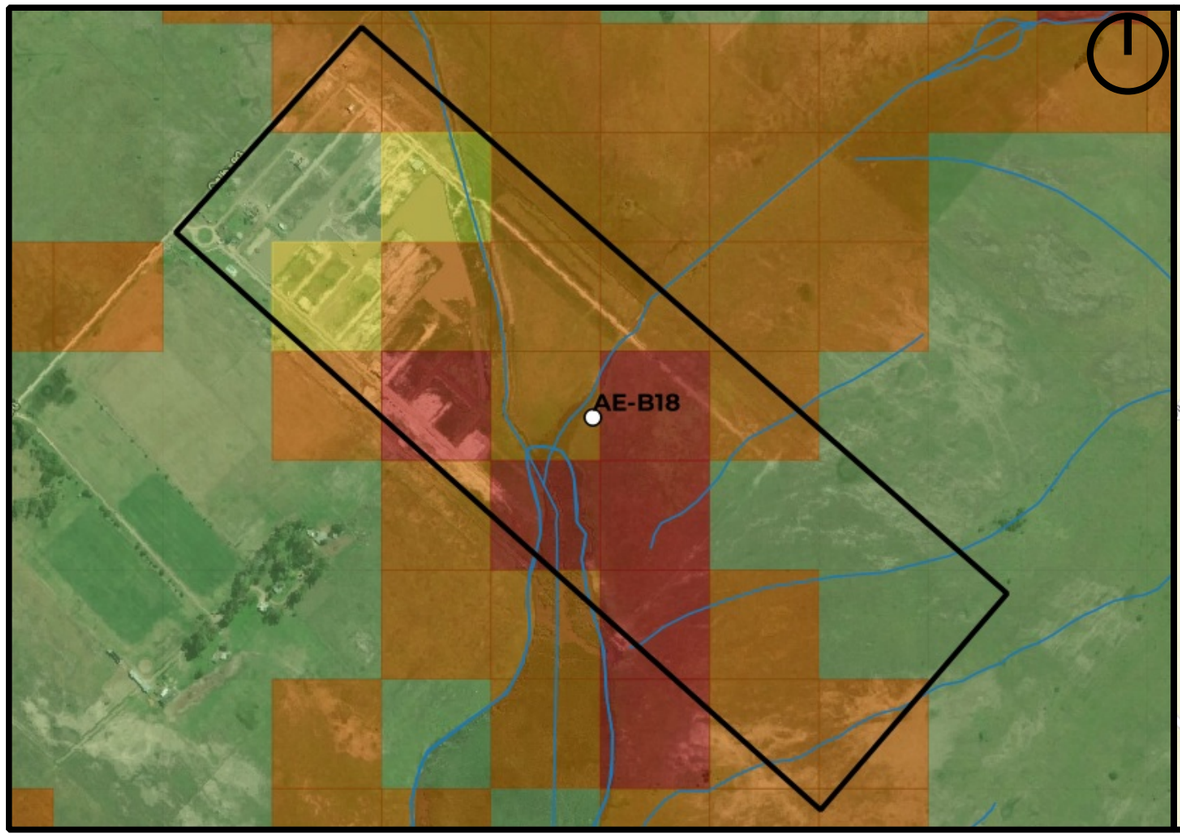

Mapa de Peligrosidad

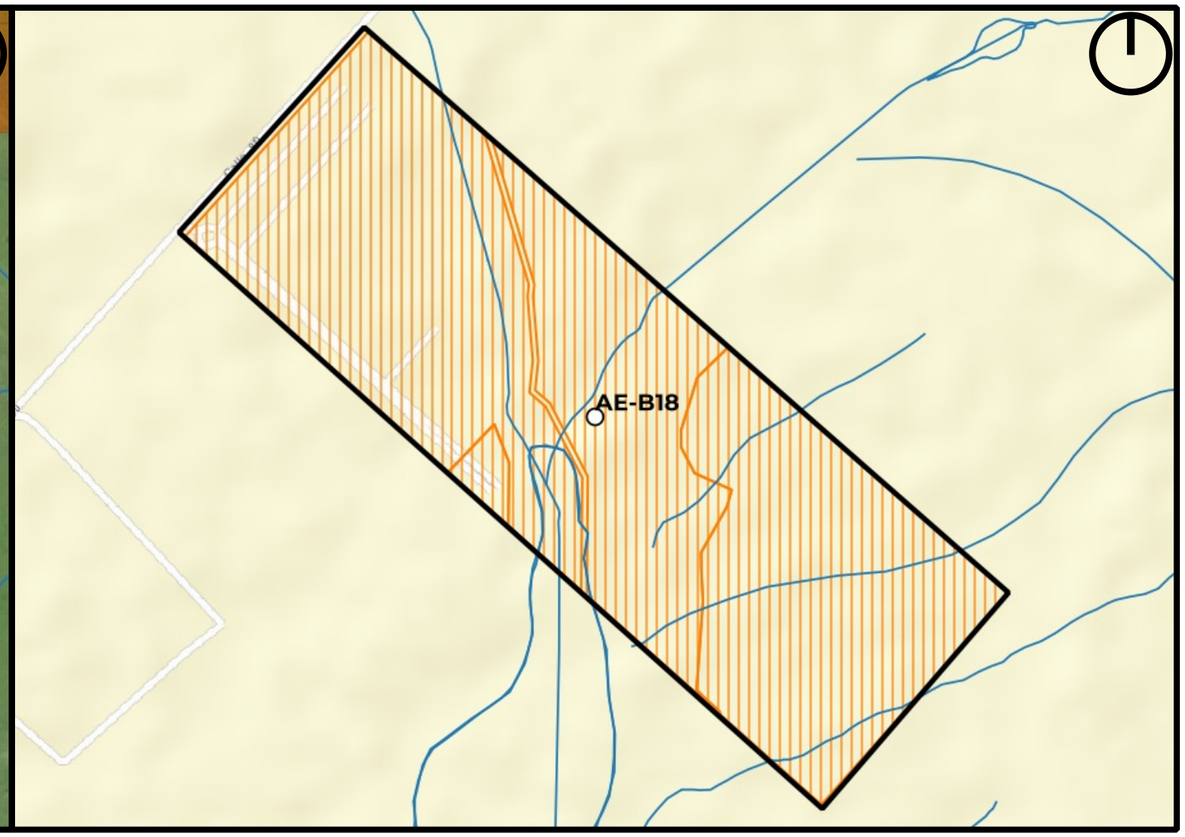

Mapa de Riesgo

ID:Barrio:	AE-B18
Nombre del Barrio:	Campos de la Enriqueta
Delegación:	ANGEL ETCHEVERRY
Observaciones:	urbanización cerrada.
Zonas a evitar:	Todo el predio - zona de encuentro de arroyos
Acceso-egreso:	Calle 90
Zona de encuentro:	Acceso al predio y calle 90
Observaciones:	Múltiples arroyos cruzan el predio y canalizaciones - revisar habilitación

Referencias

- establecimientos educativos
- AC y ONG
- CE y Facultades UNLP
- Centros de Salud de GEarth
- Clubes de GEarth
- Cuartel de Bomberos
- Iglesias
- Centros_Salud
- Comisarias
- Barrios_La_Plata

Año 2019

PELIGROSID

- Muy alta
- Alta
- Moderada
- Baja a Nula

Riesgo rural barrios 2019

- Riesgo_2019_rural_barrios_alto
- Riesgo_2019_rural_barrios_medio
- Riesgo_2019_rural_barrios_bajo

Riesgo urbano barrios 2019

- Riesgo_2019_urbano_barrios_muy alto
- Riesgo_2019_urbano_barrios_alto
- Riesgo_2019_urbano_barrios_medio
- Riesgo_2019_urbano_barrios_bajo

Qué hacer — Plan de Reducción del Riesgo por Inundaciones en la Región de La Plata

LA PLATA Ciudad del Conocimiento

UNIVERSIDAD NACIONAL DE LA PLATA

ID BARRIO: AL-B01 **NOMBRE: Puente de Fierro** **CUENCA: Arroyo Maldonado**

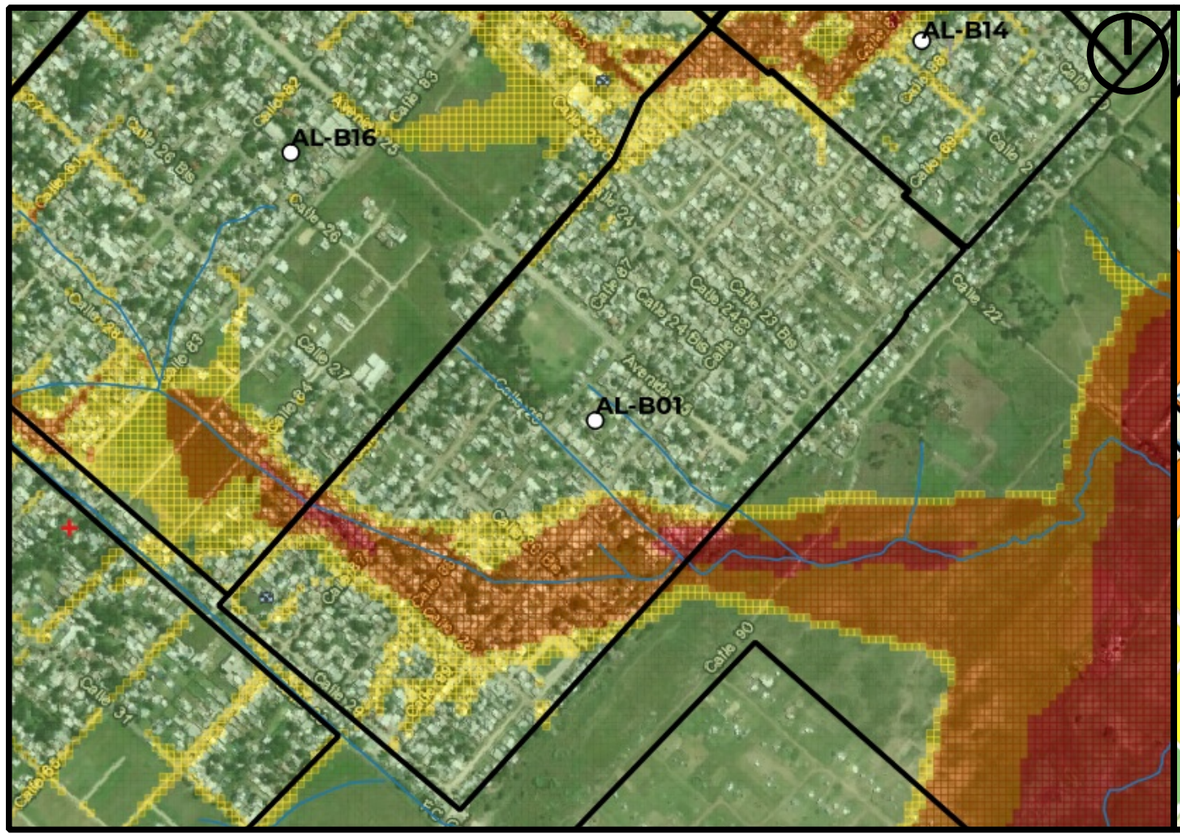

Mapa de Peligrosidad

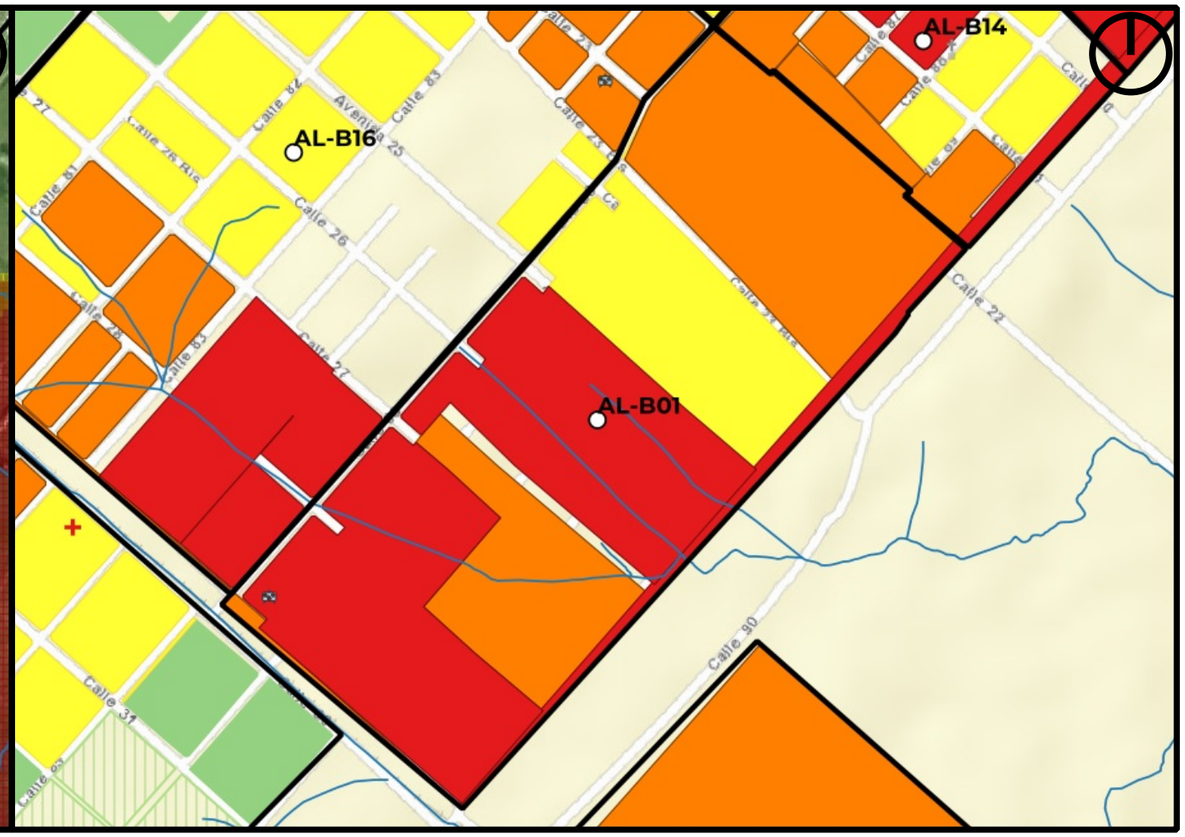

Mapa de Riesgo

ID:Barrio:	AL-B01
Nombre del Barrio:	Puente de Fierro
Delegación:	ALTOS DE SAN LORENZO
Observaciones:	asentamiento precario
Zonas a evitar:	Manzanas comprendidas e/ Calles 85, 27, 88 y 29 -- Manzanas comprendidas e/ Calles 88, 29, 89 y 29 -- Manzanas comprendidas e/ Calles 85, 22, 86 y 23.
Acceso-egreso:	Calle 88 e/ 22 y 25 -- Calle 25 -- Calle 88 e/ 25 y 26
Zona de encuentro:	Comedor los angelitos 25 y 89 (Calle 25 e/ 87 y 88)
Observaciones:	Centro de salud N°41 (calle 84 e/ 131 y 132) (Fuera del barrio pero podría ser otro eventual lugar de encuentro)

Referencias

- establecimientos educativos
- AC y ONG
- CE y Facultades UNLP
- Centros de Salud de GEarth
- Clubes de GEarth
- Cuartel de Bomberos
- Iglesias
- Centros_Salud
- Comisarias
- Barrios_La_Plata

Año 2019

PELIGROSID

- Muy alta
- Alta
- Moderada
- Baja a Nula

Riesgo rural barrios 2019

- Riesgo_2019_rural_barrios_alto
- Riesgo_2019_rural_barrios_medio
- Riesgo_2019_rural_barrios_bajo

Riesgo urbano barrios 2019

- Riesgo_2019_urbano_barrios_muy alto
- Riesgo_2019_urbano_barrios_alto
- Riesgo_2019_urbano_barrios_medio
- Riesgo_2019_urbano_barrios_bajo

Qué hacer — Plan de Reducción del Riesgo por Inundaciones en la Región de La Plata

LA PLATA Ciudad del Conocimiento

UNIVERSIDAD NACIONAL DE LA PLATA

ID BARRIO: AL-B02 **NOMBRE: Evita** **CUENCA: Arroyo Maldonado**

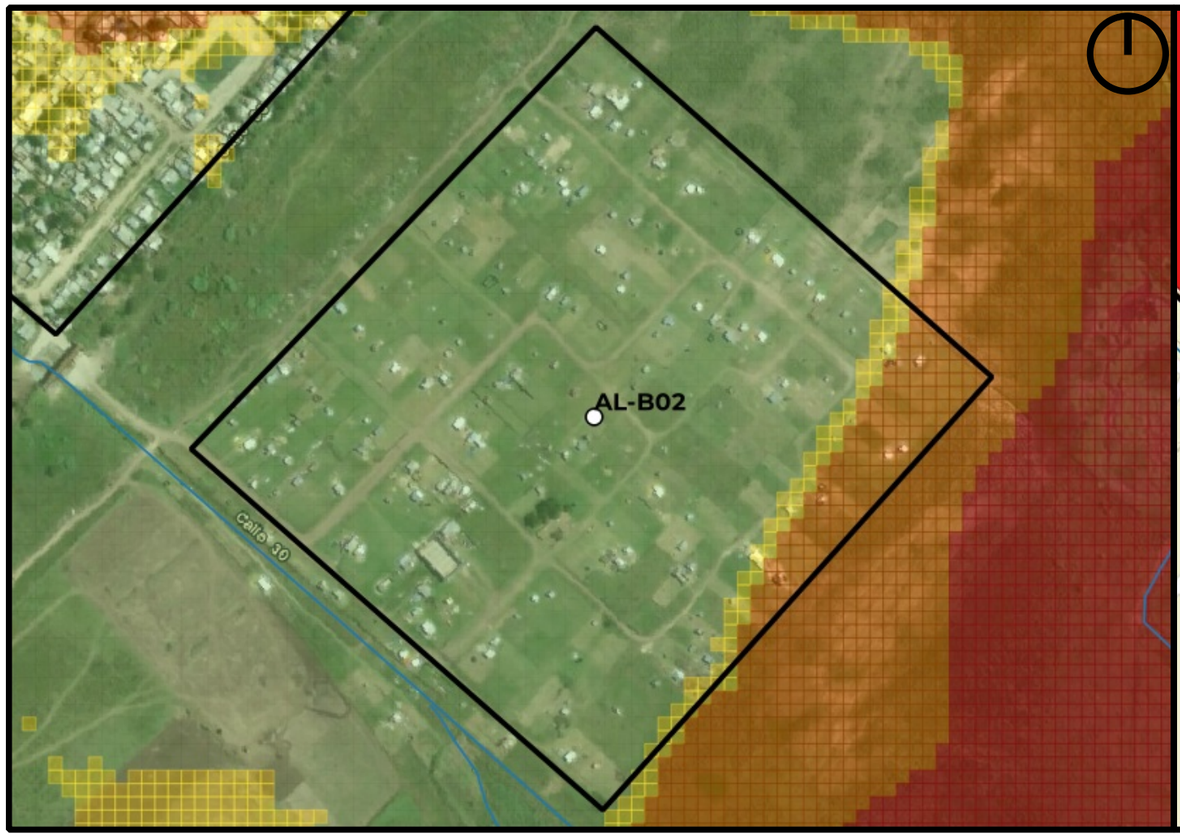

Mapa de Peligrosidad

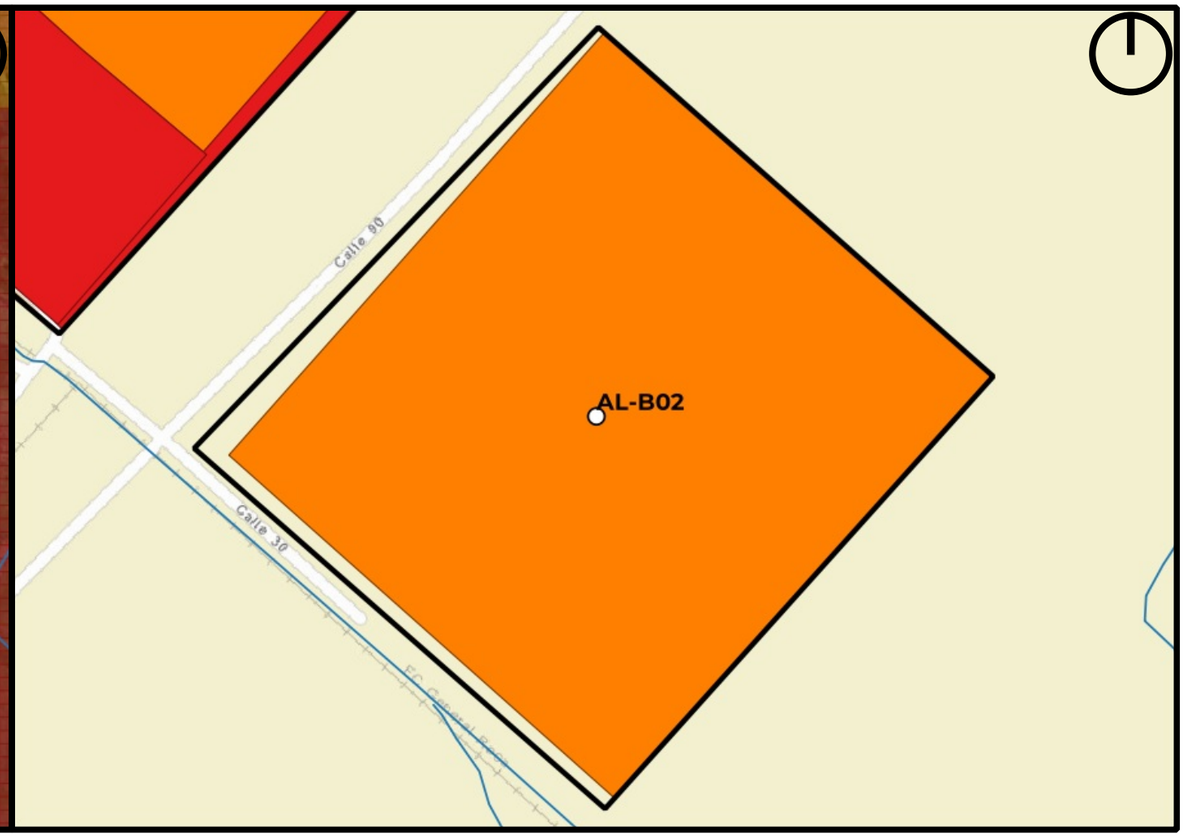

Mapa de Riesgo

ID:Barrio:	AL-B02
Nombre del Barrio:	Evita
Delegación:	ALTOS DE SAN LORENZO
Observaciones:	asentamiento precario
Zonas a evitar:	Zona cercana al arroyo Maldonado (fondo SE del barrio)
Acceso-egreso:	Calle 90
Zona de encuentro:	Plaza Puente de Fierro
Observaciones:	Escasa peligrosidad y baja densidad poblacional pero con un riesgo latente sobre calle y sobre el curso principal del Maldonado

Referencias

- establecimientos educativos
- AC y ONG
- CE y Facultades UNLP
- Centros de Salud de GEarth
- Clubes de GEarth
- Cuartel de Bomberos
- Iglesias
- Centros_Salud
- Comisarias
- Barrios_La_Plata

Año 2019

PELIGROSID

- Muy alta
- Alta
- Moderada
- Baja a Nula

Riesgo rural barrios 2019

- Riesgo_2019_rural_barrios_alto
- Riesgo_2019_rural_barrios_medio
- Riesgo_2019_rural_barrios_bajo

Riesgo urbano barrios 2019

- Riesgo_2019_urbano_barrios_muy alto
- Riesgo_2019_urbano_barrios_alto
- Riesgo_2019_urbano_barrios_medio
- Riesgo_2019_urbano_barrios_bajo

Qué hacer — Plan de Reducción del Riesgo por Inundaciones en la Región de La Plata

LA PLATA Ciudad del Conocimiento

UNIVERSIDAD NACIONAL DE LA PLATA

ID BARRIO: AL-B03 **NOMBRE: Bibiloni** **CUENCA: Arroyo Maldonado**

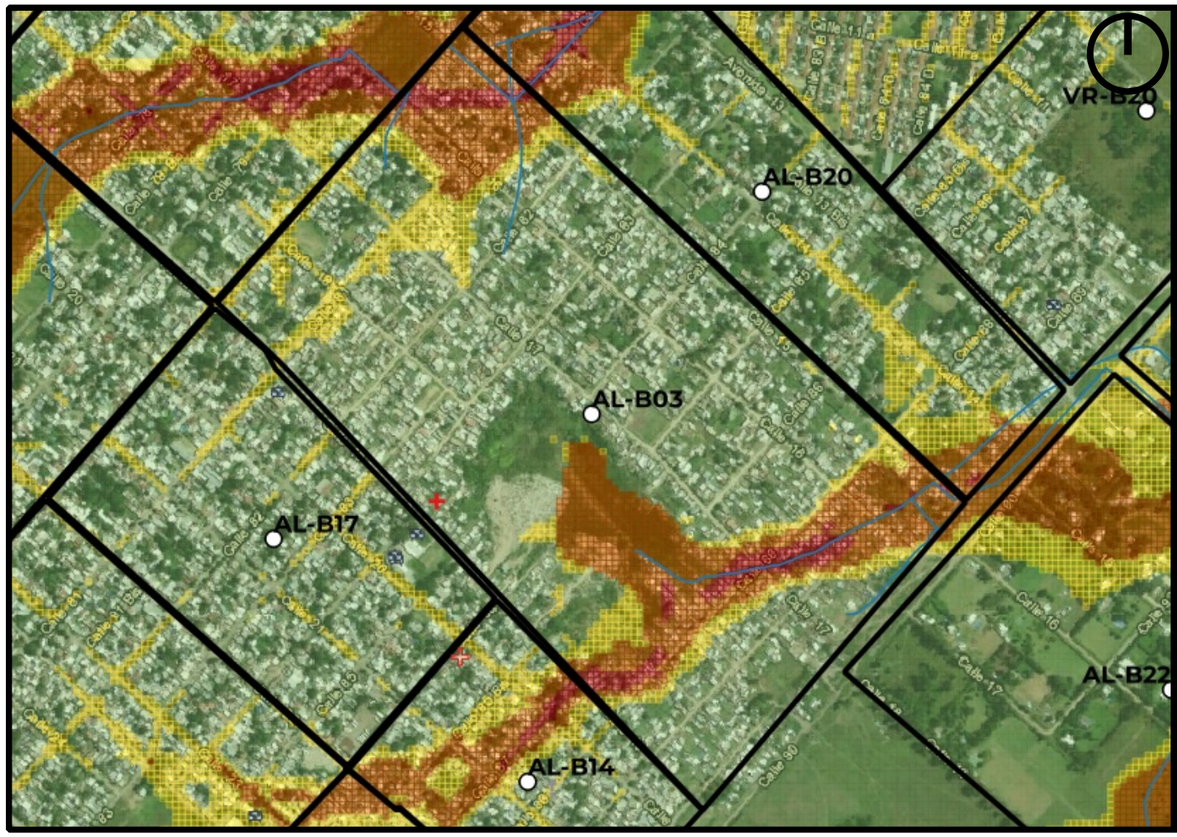

Mapa de Peligrosidad

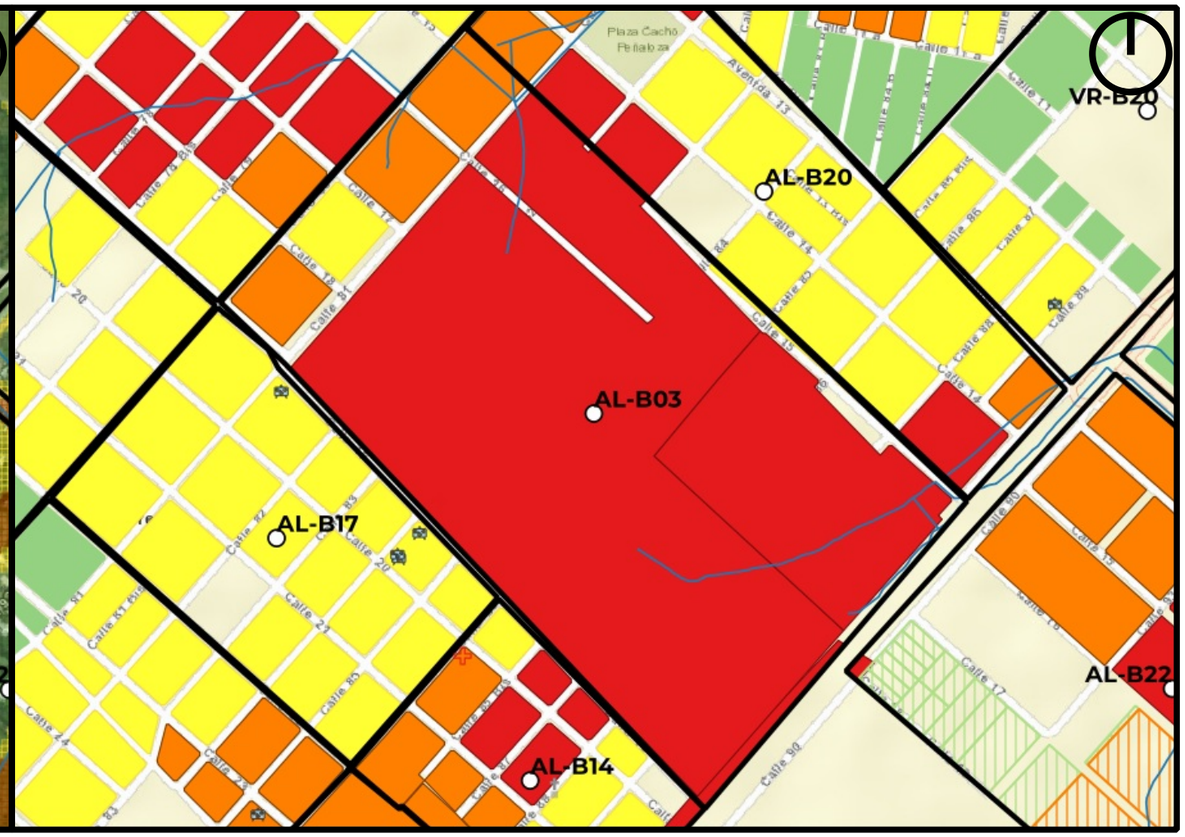

Mapa de Riesgo

ID:Barrio:	AL-B03
Nombre del Barrio:	Bibiloni
Delegación:	ALTOS DE SAN LORENZO
Observaciones:	asentamiento precario
Zonas a evitar:	Manzanas comprendidas e/ Calles 88, 15, 90 y Av. 19 -- Manzanas comprendidas e/ Calles 83, 17, 88 y Av. 19 -- Manzanas comprendidas e/ Calles 80, 15, 82 y 17.
Acceso-egreso:	Calle 83 -- Calle 17 e/ 80 y 86
Zona de encuentro:	Escuela N°40 (esq. 20 y 84) -- Unidad Sanitaria N°8 (esq. 20 y 85)
Observaciones:	Tanto la escuela como la salita se encuentran a una cuadra del límite del barrio

Referencias

- establecimientos educativos
- AC y ONG
- CE y Facultades UNLP
- Centros de Salud de GEarth
- Clubes de GEarth
- Cuartel de Bomberos
- Iglesias
- Centros_Salud
- Comisarias
- Barrios_La_Plata

Año 2019
PELIGROSID
- Muy alta
- Alta
- Moderada
- Baja a Nula

Riesgo rural barrios 2019
- Riesgo_2019_rural_barrios_alto
- Riesgo_2019_rural_barrios_medio
- Riesgo_2019_rural_barrios_bajo

Riesgo urbano barrios 2019
- Riesgo_2019_urbano_barrios_muy alto
- Riesgo_2019_urbano_barrios_alto
- Riesgo_2019_urbano_barrios_medio
- Riesgo_2019_urbano_barrios_bajo

Qué hacer — Plan de Reducción del Riesgo por Inundaciones en la Región de La Plata

LA PLATA Ciudad del Conocimiento

UNIVERSIDAD NACIONAL DE LA PLATA

ID BARRIO: AL-B04 **NOMBRE: AL-B04** **CUENCA: Arroyo El Gato**

Mapa de Peligrosidad

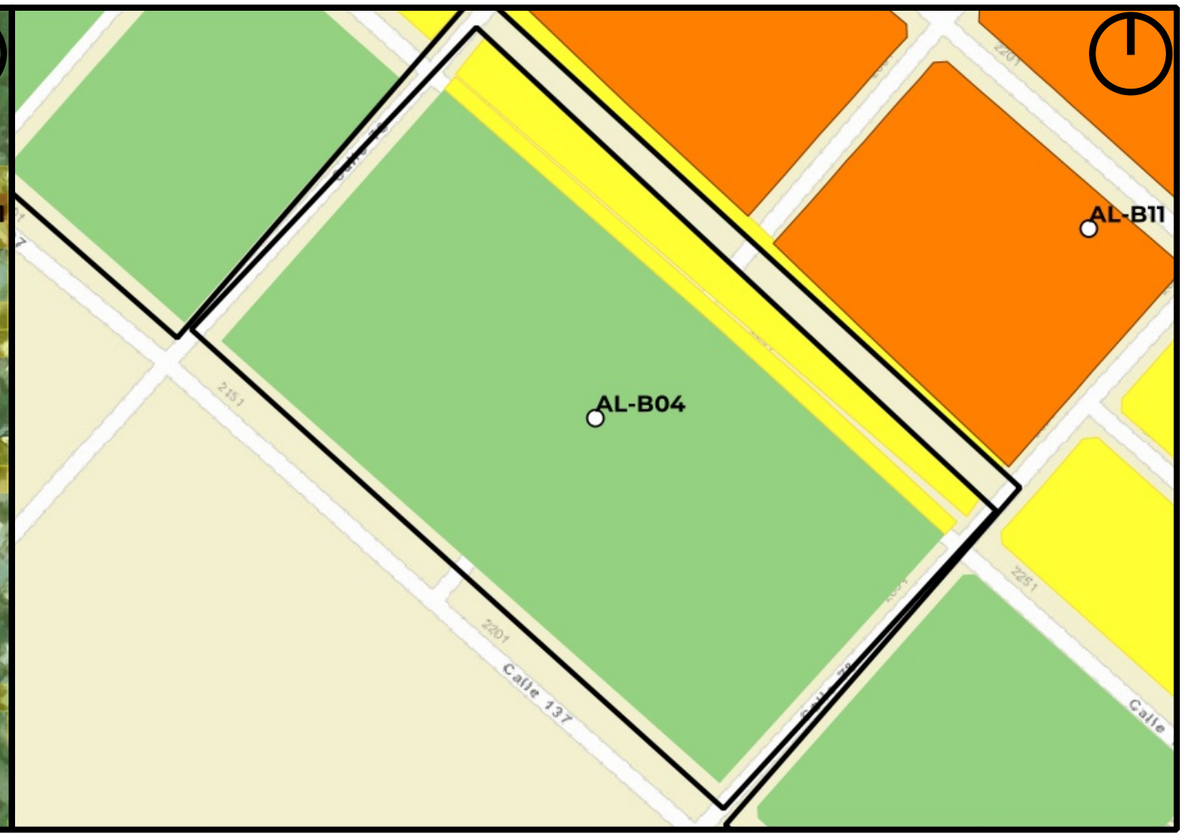

Mapa de Riesgo

ID:Barrio:	AL-B04
Nombre del Barrio:	AL-B04
Delegación:	ALTOS DE SAN LORENZO
Observaciones:	Sector sin nombre, código asignado por Plan RRI La Plata.. asentamiento precario
Zonas a evitar:	Calle 136 desde 76 a 77
Acceso-egreso:	Calle 137
Zona de encuentro:	Esquina de 76 y 137
Observaciones:	Escasa Peligrosidad

Referencias

- establecimientos educativos
- AC y ONG
- CE y Facultades UNLP
- Centros de Salud de GEarth
- Clubes de GEarth
- Cuartel de Bomberos
- Iglesias
- Centros_Salud
- Comisarias
- Barrios_La_Plata

Año 2019
PELIGROSID
- Muy alta
- Alta
- Moderada
- Baja a Nula

Riesgo rural barrios 2019
- Riesgo_2019_rural_barrios_alto
- Riesgo_2019_rural_barrios_medio
- Riesgo_2019_rural_barrios_bajo

Riesgo urbano barrios 2019
- Riesgo_2019_urbano_barrios_muy alto
- Riesgo_2019_urbano_barrios_alto
- Riesgo_2019_urbano_barrios_medio
- Riesgo_2019_urbano_barrios_bajo

Qué hacer — Plan de Reducción del Riesgo por Inundaciones en la Región de La Plata

LA PLATA Ciudad del Conocimiento

UNIVERSIDAD NACIONAL DE LA PLATA

ID BARRIO: AL-B05 **NOMBRE: Los Robles** **CUENCA: Arroyo Maldonado**

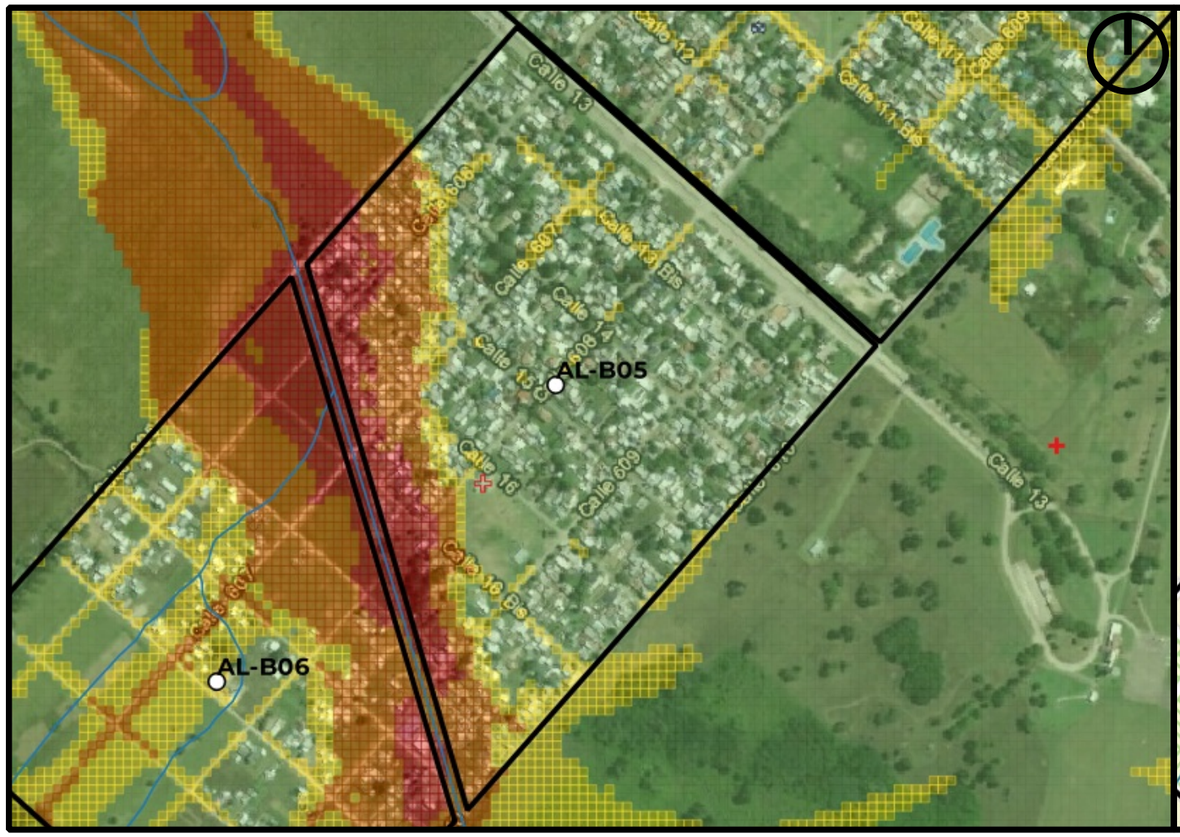

Mapa de Peligrosidad

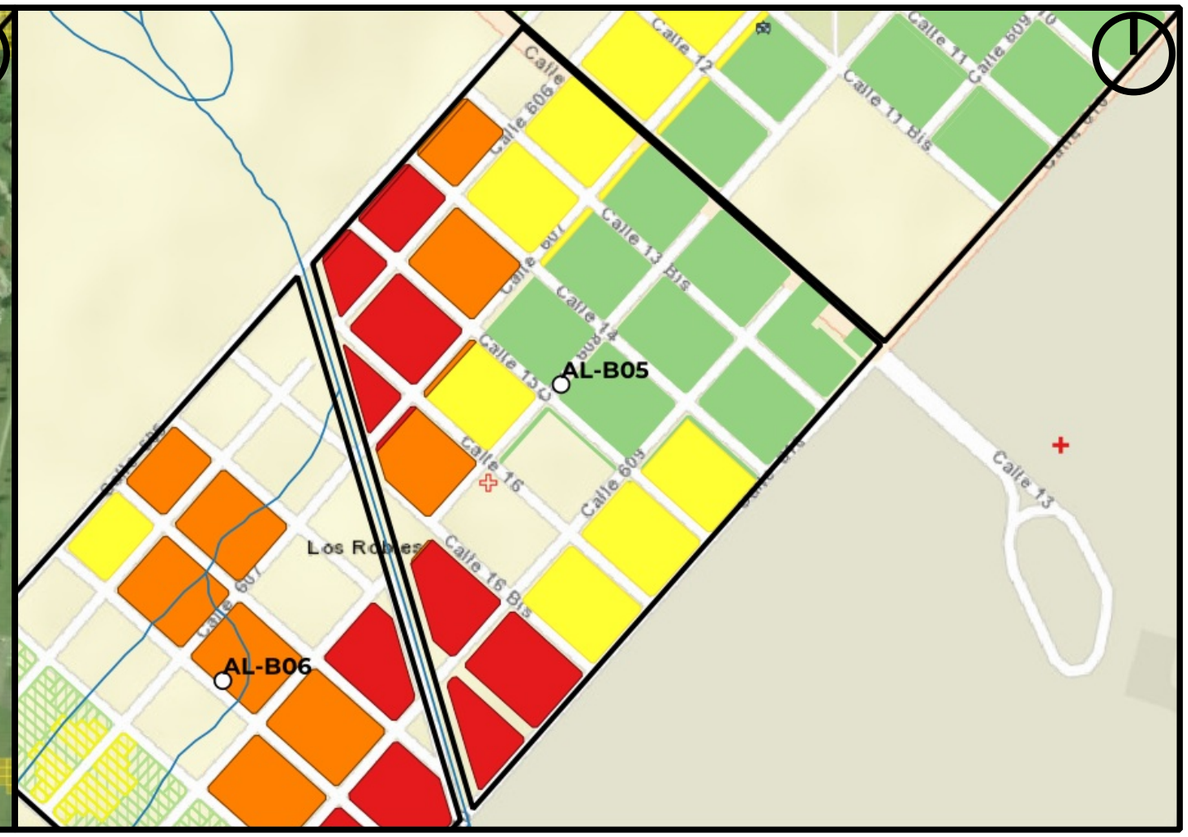

Mapa de Riesgo

ID:Barrio:	AL-B05
Nombre del Barrio:	Los Robles
Delegación:	ALTOS DE SAN LORENZO
Observaciones:	Cuenta con sectores con viviendas precarias
Zonas a evitar:	Manzanas comprendidas e/ Calles 18, 610, 17 y 607 -- Manzanas comprendidas e/ Calles 607, 14, 605 y 16bis
Acceso-egreso:	Av 13 -- Calle 608 e/ Av 13 y 17 -- Calle 610 e/ 16bis y Av 13
Zona de encuentro:	Centro de salud N°46 (esq. 17 y 608)
Observaciones:	Pasa un afluente al arroyo Maldonado por el fondo del barrio.

Referencias

- establecimientos educativos
- AC y ONG
- CE y Facultades UNLP
- Centros de Salud de GEarth
- Clubes de GEarth
- Cuartel de Bomberos
- Iglesias
- Centros_Salud
- Comisarias
- Barrios_La_Plata

Año 2019

PELIGROSID

- Muy alta
- Alta
- Moderada
- Baja a Nula

Riesgo rural barrios 2019

- Riesgo_2019_rural_barrios_alto
- Riesgo_2019_rural_barrios_medio
- Riesgo_2019_rural_barrios_bajo

Riesgo urbano barrios 2019

- Riesgo_2019_urbano_barrios_muy alto
- Riesgo_2019_urbano_barrios_alto
- Riesgo_2019_urbano_barrios_medio
- Riesgo_2019_urbano_barrios_bajo

Qué hacer — Plan de Reducción del Riesgo por Inundaciones en la Región de La Plata

LA PLATA Ciudad del Conocimiento

UNIVERSIDAD NACIONAL DE LA PLATA

ID BARRIO: AL-B06 **NOMBRE: Barrio del Sol** **CUENCA: Arroyo Maldonado**

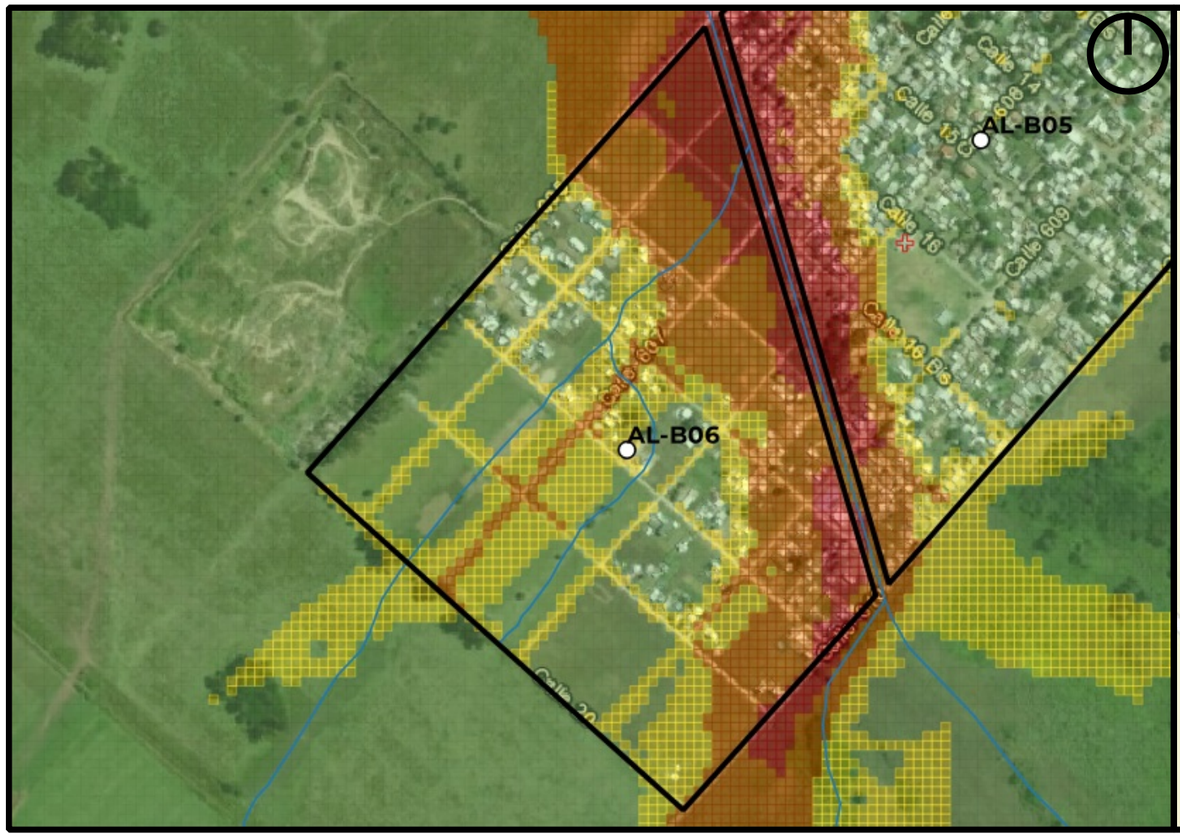

Mapa de Peligrosidad

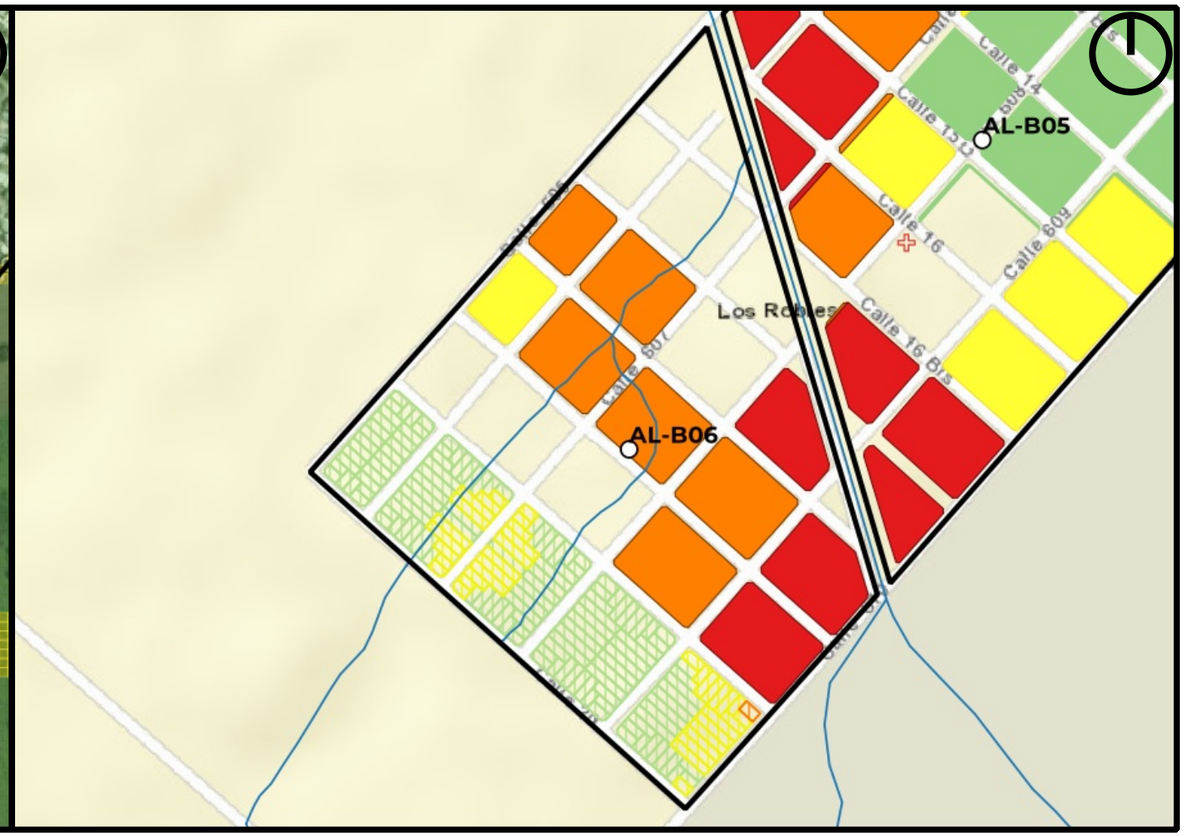

Mapa de Riesgo

ID:Barrio: AL-B06

Nombre del Barrio: Barrio del Sol

Delegación: ALTOS DE SAN LORENZO

Observaciones: al interior del barrio hay un loteo procrear

Zonas a evitar: Manzanas comprendidas e/ Calles 609, 18, 610 y 20 -- Manzanas comprendidas e/ Calles 18, 607, 16bis y 609 -- Manzanas comprendidas e/ Calles 17, 605, 16 y 607 -- Calle 607 e/ 16bis y 20

Acceso-egreso: Calle 608 e/ 18bis y 20

Zona de encuentro: esq. 608 y 18bis

Observaciones: Muy baja densidad poblacional

Referencias

- establecimientos educativos
- AC y ONG
- CE y Facultades UNLP
- Centros de Salud de GEarth
- Clubes de GEarth
- Cuartel de Bomberos
- Iglesias
- Centros_Salud
- Comisarias
- Barrios_La_Plata

Año 2019

PELIGROSID

- Muy alta
- Alta
- Moderada
- Baja a Nula

Riesgo rural barrios 2019

- Riesgo_2019_rural_barrios_alto
- Riesgo_2019_rural_barrios_medio
- Riesgo_2019_rural_barrios_bajo

Riesgo urbano barrios 2019

- Riesgo_2019_urbano_barrios_muy alto
- Riesgo_2019_urbano_barrios_alto
- Riesgo_2019_urbano_barrios_medio
- Riesgo_2019_urbano_barrios_bajo

Qué hacer — Plan de Reducción del Riesgo por Inundaciones en la Región de La Plata

LA PLATA Ciudad del Conocimiento

UNIVERSIDAD NACIONAL DE LA PLATA

ID BARRIO: AL-B07 **NOMBRE: La Esperanza** **CUENCA: Arroyo Maldonado**

Mapa de Peligrosidad

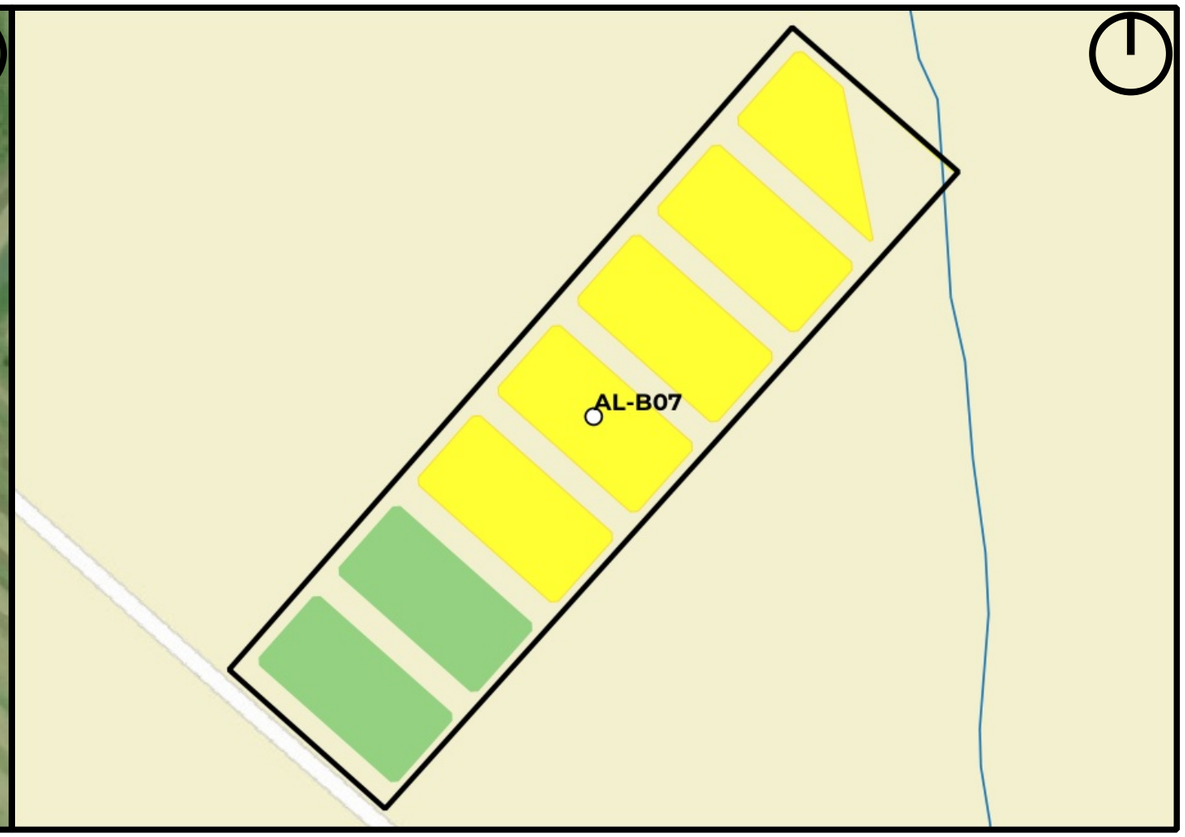

Mapa de Riesgo

ID:Barrio:	AL-B07
Nombre del Barrio:	La Esperanza
Delegación:	ALTOS DE SAN LORENZO
Observaciones:	barrio procrear
Zonas a evitar:	Manzanas comprendidas e/ Calles 133, 609, 135bis y 607
Acceso-egreso:	Calle 607
Zona de encuentro:	esq. 607 y 137
Observaciones:	Centro de salud N°19 (esq. 4 y 611)

Referencias

- establecimientos educativos
- AC y ONG
- CE y Facultades UNLP
- Centros de Salud de GEarth
- Clubes de GEarth
- Cuartel de Bomberos
- Iglesias
- Centros_Salud
- Comisarias
- Barrios_La_Plata

Año 2019
PELIGROSID
- Muy alta
- Alta
- Moderada
- Baja a Nula

Riesgo rural barrios 2019
- Riesgo_2019_rural_barrios_alto
- Riesgo_2019_rural_barrios_medio
- Riesgo_2019_rural_barrios_bajo

Riesgo urbano barrios 2019
- Riesgo_2019_urbano_barrios_muy alto
- Riesgo_2019_urbano_barrios_alto
- Riesgo_2019_urbano_barrios_medio
- Riesgo_2019_urbano_barrios_bajo

Qué hacer
Plan de Reducción del Riesgo por Inundaciones en la Región de La Plata

LA PLATA Ciudad del Conocimiento

UNIVERSIDAD NACIONAL DE LA PLATA

ID BARRIO: AL-B08 **NOMBRE: Casco Altos de San Lorenzo** **CUENCA: Arroyo Circunvalación, El Gato, Maldonado**

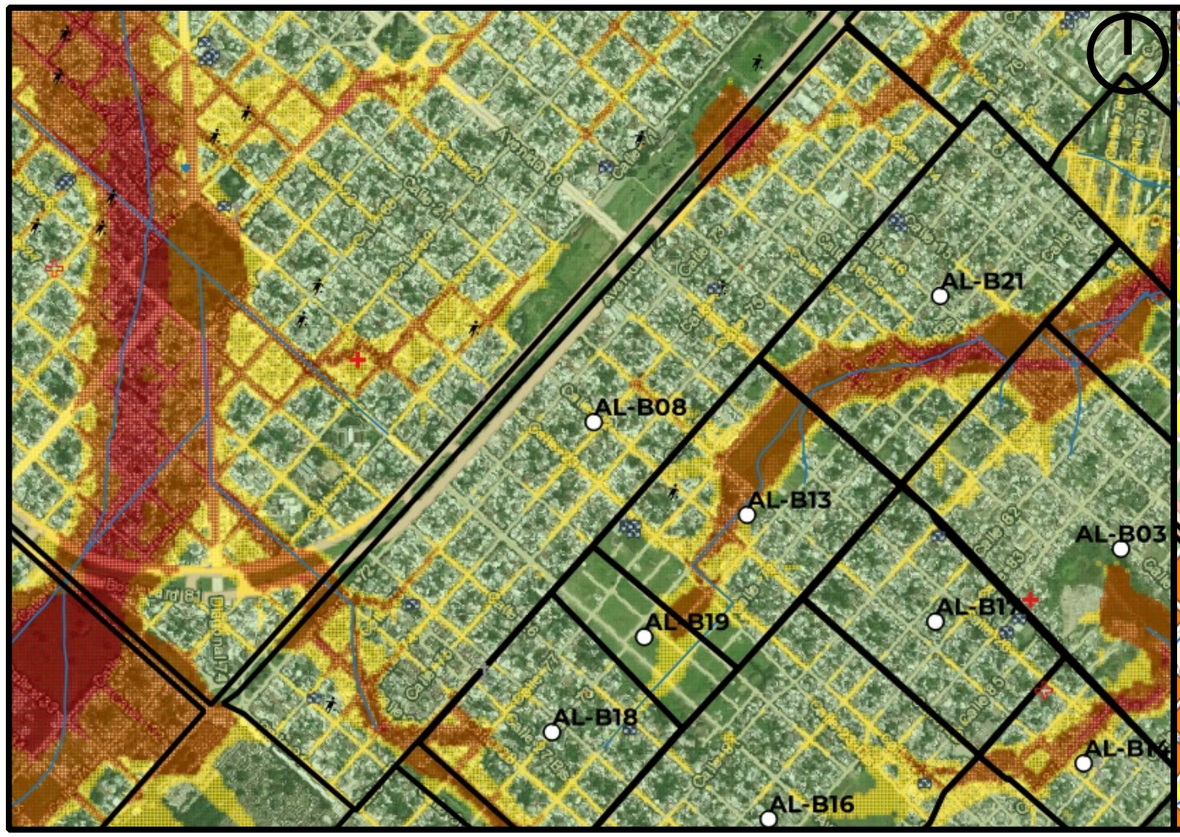

Mapa de Peligrosidad

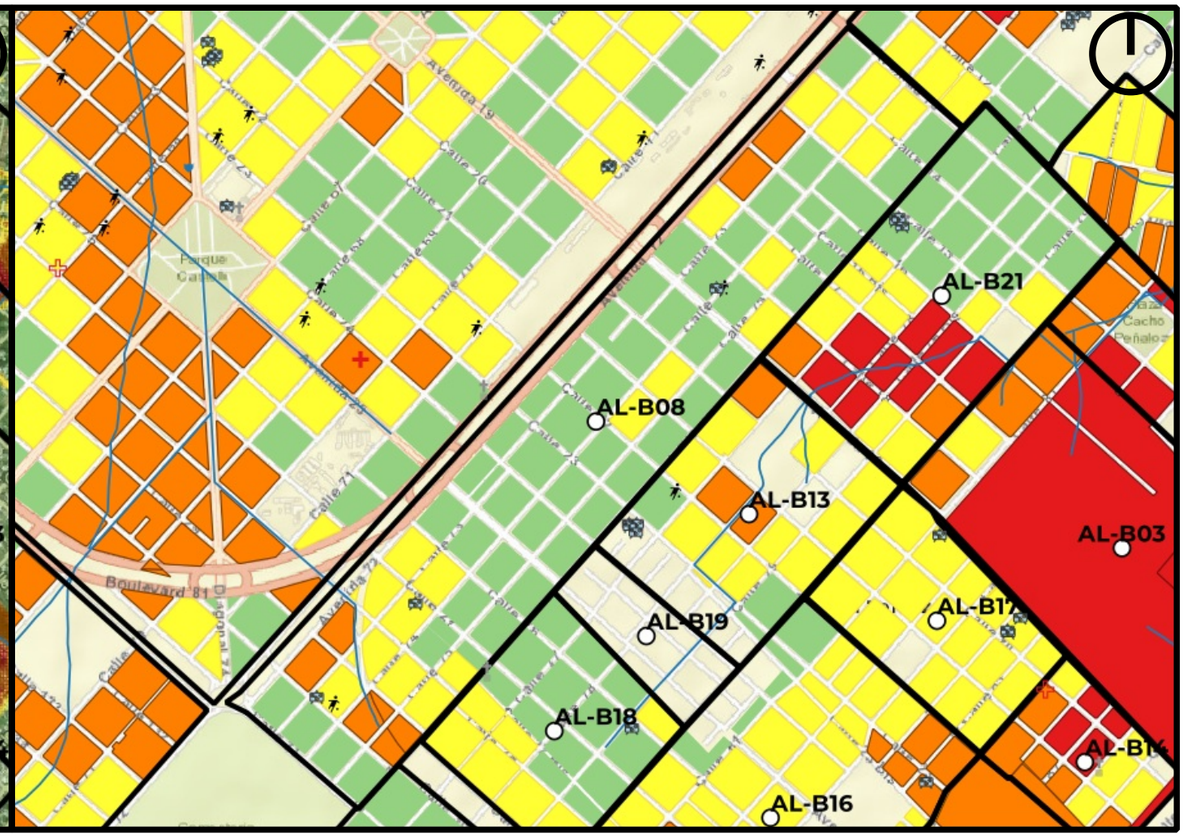

Mapa de Riesgo

ID:Barrio:	AL-B08
Nombre del Barrio:	Casco Altos de San Lorenzo
Delegación:	ALTOS DE SAN LORENZO
Observaciones:	S/O
Zonas a evitar:	Brazo del arroyo Regimiento en eje calle 28 entre 72 y 76 -- zona entre Avdas. 72 y 13, 17 y 74
Acceso-egreso:	Avda 72 evitando cruces de arroyos
Zona de encuentro:	esquina de Avda 72 y 22
Observaciones:	todo el barrio afectado en distintas zonas - nacientes de cuencas

Referencias

- establecimientos educativos
- AC y ONG
- CE y Facultades UNLP
- Centros de Salud de GEarth
- Clubes de GEarth
- Cuartel de Bomberos
- Iglesias
- Centros_Salud
- Comisarias
- Barrios_La_Plata

Año 2019

PELIGROSID

- Muy alta
- Alta
- Moderada
- Baja a Nula

Riesgo rural barrios 2019

- Riesgo_2019_rural_barrios_alto
- Riesgo_2019_rural_barrios_medio
- Riesgo_2019_rural_barrios_bajo

Riesgo urbano barrios 2019

- Riesgo_2019_urbano_barrios_muy alto
- Riesgo_2019_urbano_barrios_alto
- Riesgo_2019_urbano_barrios_medio
- Riesgo_2019_urbano_barrios_bajo

Qué hacer — Plan de Reducción del Riesgo por Inundaciones en la Región de La Plata

LA PLATA Ciudad del Conocimiento

UNIVERSIDAD NACIONAL DE LA PLATA

ID BARRIO: AL-B09 **NOMBRE: Altos de Arana** **CUENCA: Arroyo Garibaldi, Maldonado**

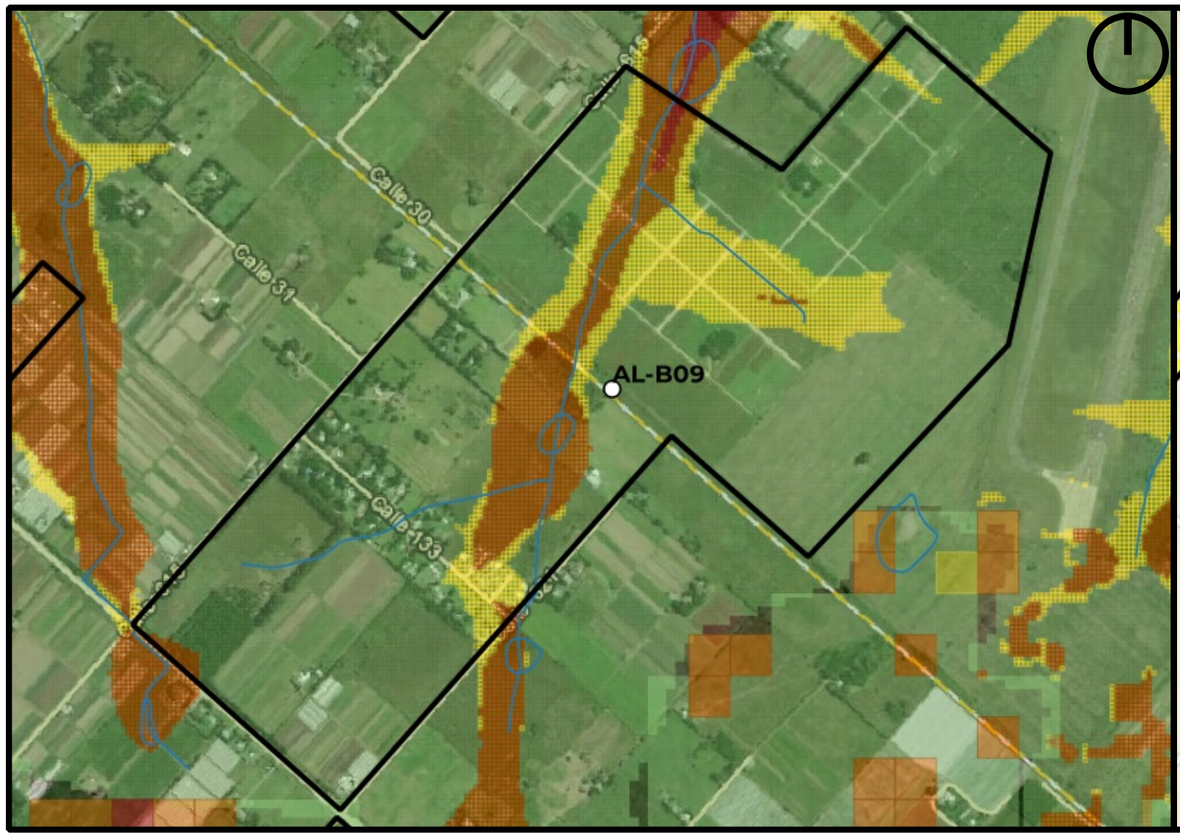

Mapa de Peligrosidad

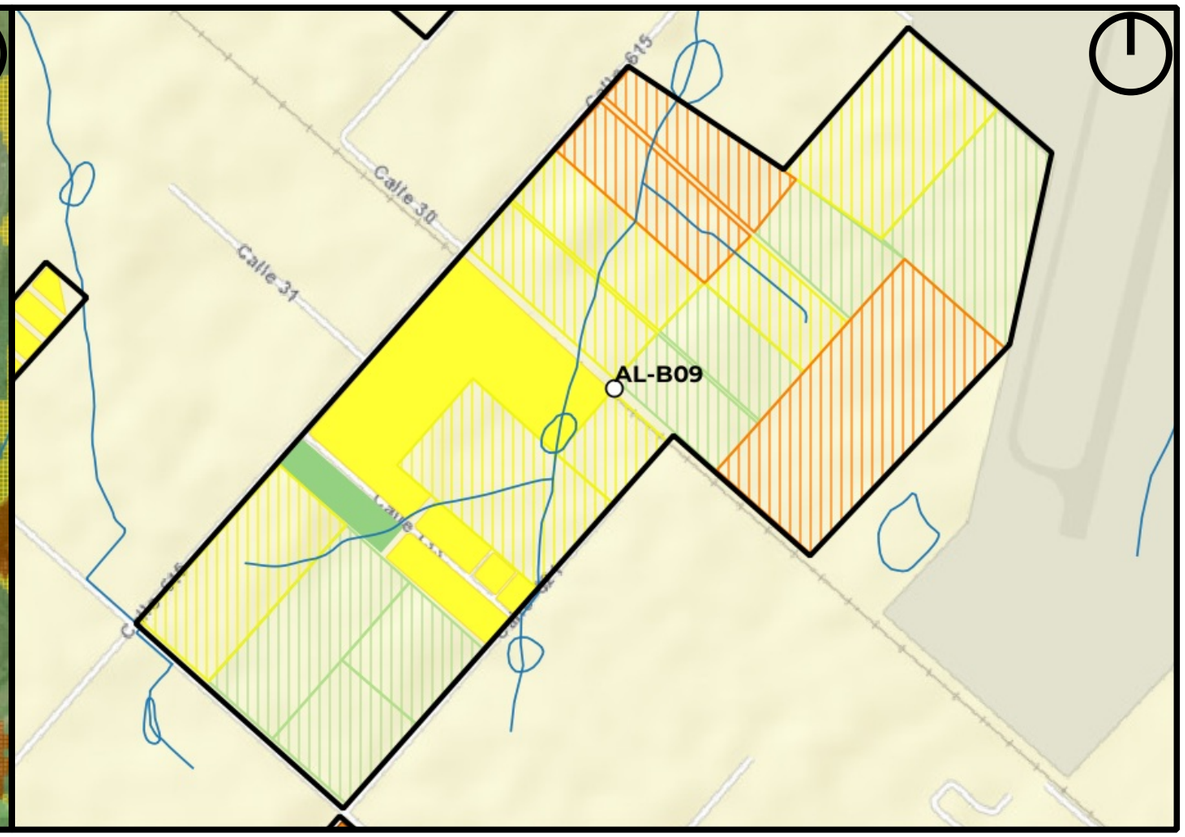

Mapa de Riesgo

ID:Barrio:	AL-B09
Nombre del Barrio:	Altos de Arana
Delegación:	ALTOS DE SAN LORENZO
Observaciones:	S/O
Zonas a evitar:	Afluente del arroyo Maldonado cruza el barrio en diagonal
Acceso-egreso:	Calle 615 evitando cruzar arroyos
Zona de encuentro:	esquina de 615 y calle 133
Observaciones:	no hay referencias cercanas (Club Chacopampa?)

Referencias

- establecimientos educativos
- AC y ONG
- CE y Facultades UNLP
- Centros de Salud de GEarth
- Clubes de GEarth
- Cuartel de Bomberos
- Iglesias
- Centros_Salud
- Comisarias
- Barrios_La_Plata

Año 2019

PELIGROSID

- Muy alta
- Alta
- Moderada
- Baja a Nula

Riesgo rural barrios 2019

- Riesgo_2019_rural_barrios_alto
- Riesgo_2019_rural_barrios_medio
- Riesgo_2019_rural_barrios_bajo

Riesgo urbano barrios 2019

- Riesgo_2019_urbano_barrios_muy alto
- Riesgo_2019_urbano_barrios_alto
- Riesgo_2019_urbano_barrios_medio
- Riesgo_2019_urbano_barrios_bajo

Qué hacer — Plan de Reducción del Riesgo por Inundaciones en la Región de La Plata

LA PLATA Ciudad del Conocimiento

UNIVERSIDAD NACIONAL DE LA PLATA

ID BARRIO: AL-B10 **NOMBRE: Barrio Chico** **CUENCA: Arroyo Maldonado**

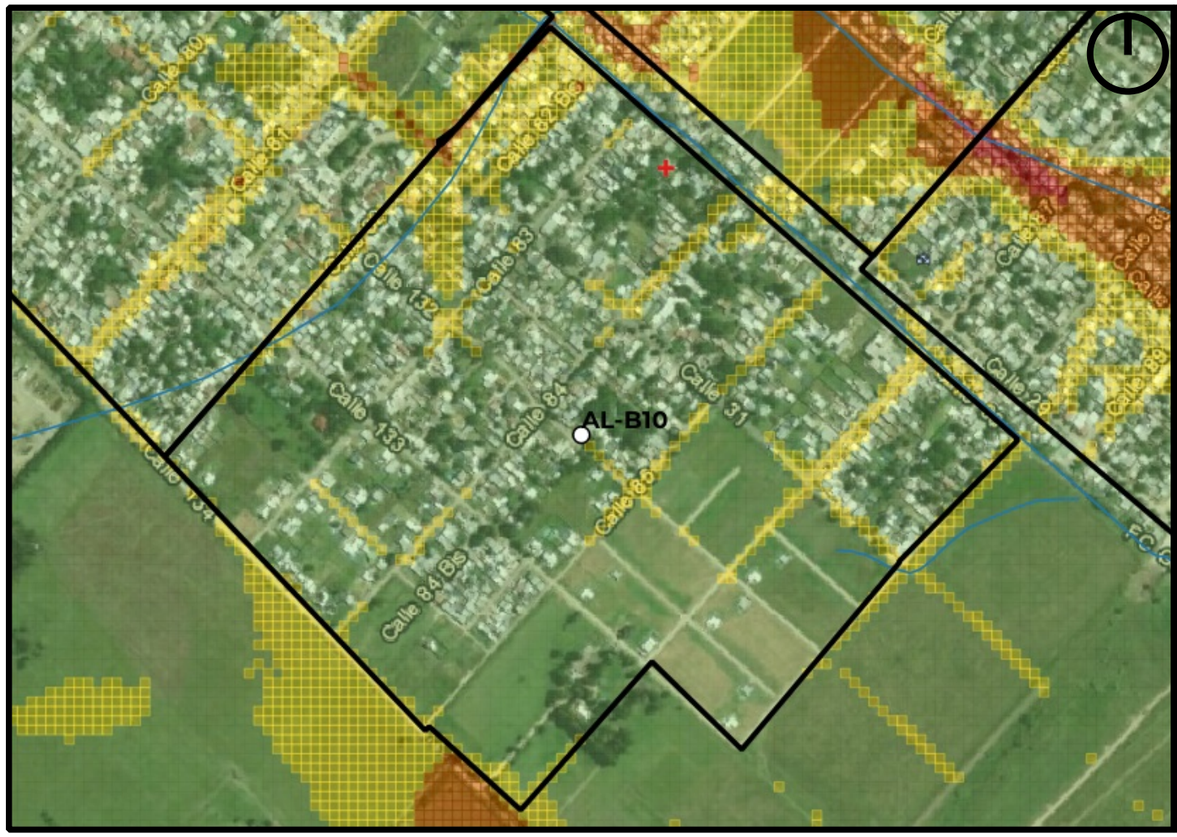

Mapa de Peligrosidad

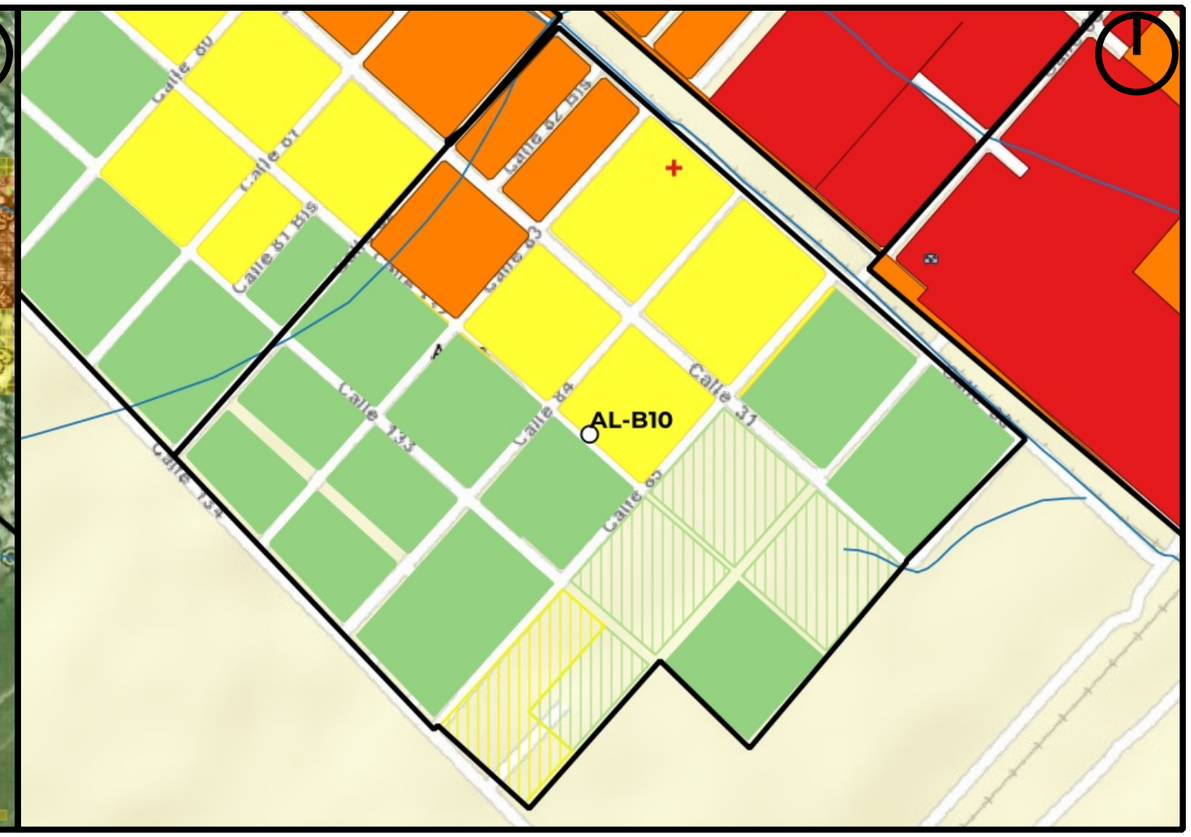

Mapa de Riesgo

ID:Barrio:	AL-B10
Nombre del Barrio:	Barrio Chico
Delegación:	ALTOS DE SAN LORENZO
Observaciones:	S/O
Zonas a evitar:	Manzanas comprendidas e/ 82, 30, 83 y 132
Acceso-egreso:	Calle 133
Zona de encuentro:	Centro de salud N°41 (calle 84 e/ 131 y 132)
Observaciones:	Sin observaciones

Referencias

- establecimientos educativos
- AC y ONG
- CE y Facultades UNLP
- Centros de Salud de GEarth
- Clubes de GEarth
- Cuartel de Bomberos
- Iglesias
- Centros_Salud
- Comisarias
- Barrios_La_Plata

Año 2019
PELIGROSID
- Muy alta
- Alta
- Moderada
- Baja a Nula

Riesgo rural barrios 2019
- Riesgo_2019_rural_barrios_alto
- Riesgo_2019_rural_barrios_medio
- Riesgo_2019_rural_barrios_bajo

Riesgo urbano barrios 2019
- Riesgo_2019_urbano_barrios_muy alto
- Riesgo_2019_urbano_barrios_alto
- Riesgo_2019_urbano_barrios_medio
- Riesgo_2019_urbano_barrios_bajo

Qué hacer — Plan de Reducción del Riesgo por Inundaciones en la Región de La Plata

LA PLATA Ciudad del Conocimiento

UNIVERSIDAD NACIONAL DE LA PLATA

ID BARRIO: AL-B11 **NOMBRE: El Ombú** **CUENCA: Arroyo El Gato**

Mapa de Peligrosidad

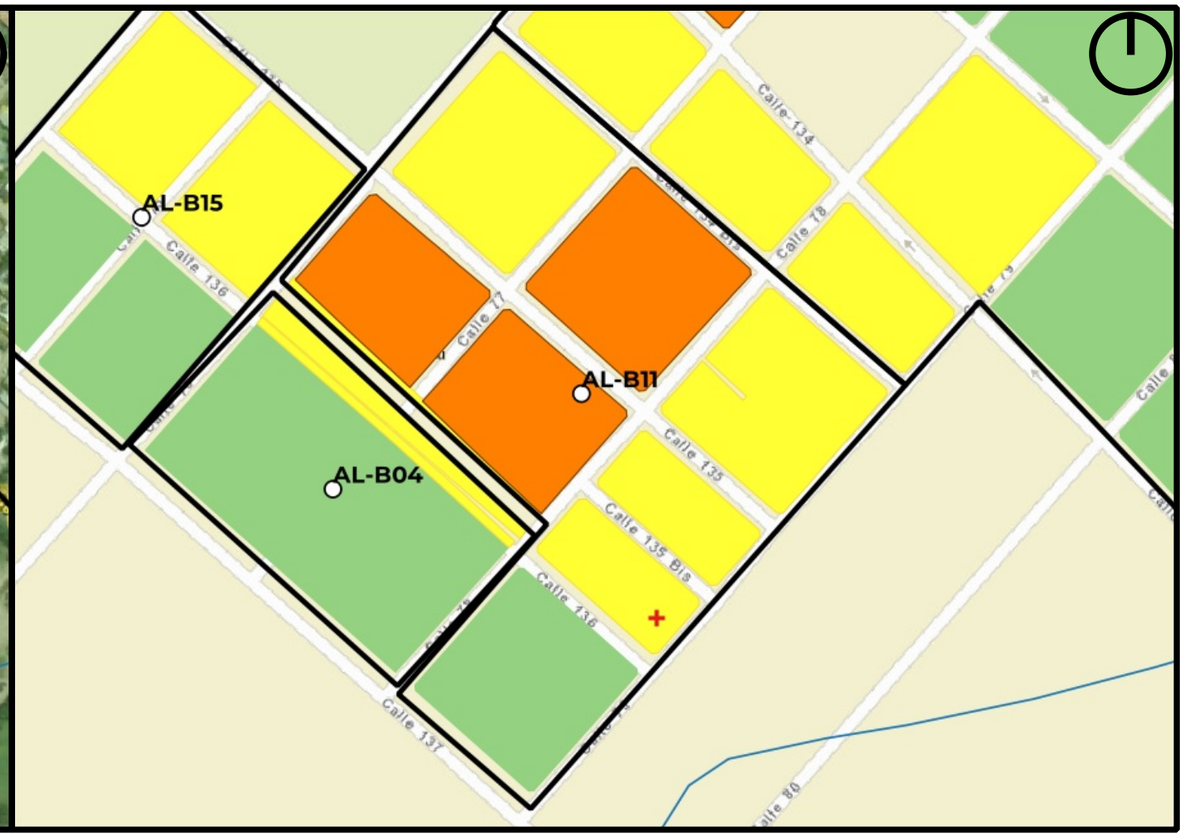

Mapa de Riesgo

ID:Barrio:	AL-B11
Nombre del Barrio:	El Ombú
Delegación:	ALTOS DE SAN LORENZO
Observaciones:	S/O
Zonas a evitar:	calle 135 e/ 76 y 78
Acceso-egreso:	Av 137 - calle 79
Zona de encuentro:	U.S. N°37 (137 e/ 78 y 79)
Observaciones:	Sin observaciones

Referencias

- establecimientos educativos
- AC y ONG
- CE y Facultades UNLP
- Centros de Salud de GEarth
- Clubes de GEarth
- Cuartel de Bomberos
- Iglesias
- Centros_Salud
- Comisarias
- Barrios_La_Plata

Año 2019
PELIGROSID
- Muy alta
- Alta
- Moderada
- Baja a Nula

Riesgo rural barrios 2019
- Riesgo_2019_rural_barrios_alto
- Riesgo_2019_rural_barrios_medio
- Riesgo_2019_rural_barrios_bajo

Riesgo urbano barrios 2019
- Riesgo_2019_urbano_barrios_muy alto
- Riesgo_2019_urbano_barrios_alto
- Riesgo_2019_urbano_barrios_medio
- Riesgo_2019_urbano_barrios_bajo

Qué hacer — Plan de Reducción del Riesgo por Inundaciones en la Región de La Plata

LA PLATA Ciudad del Conocimiento

UNIVERSIDAD NACIONAL DE LA PLATA

ID BARRIO: AL-B12 **NOMBRE: Cementerio** **CUENCA: Arroyo El Gato, Maldonado**

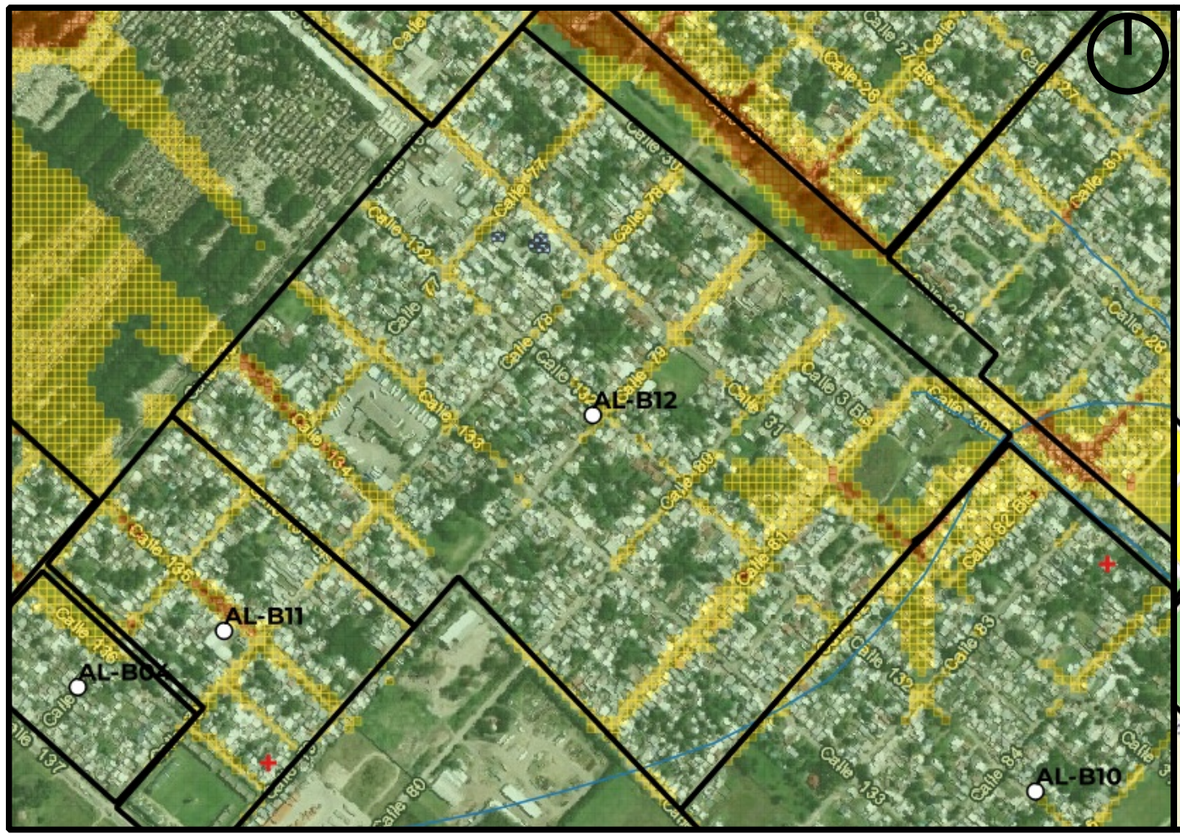

Mapa de Peligrosidad

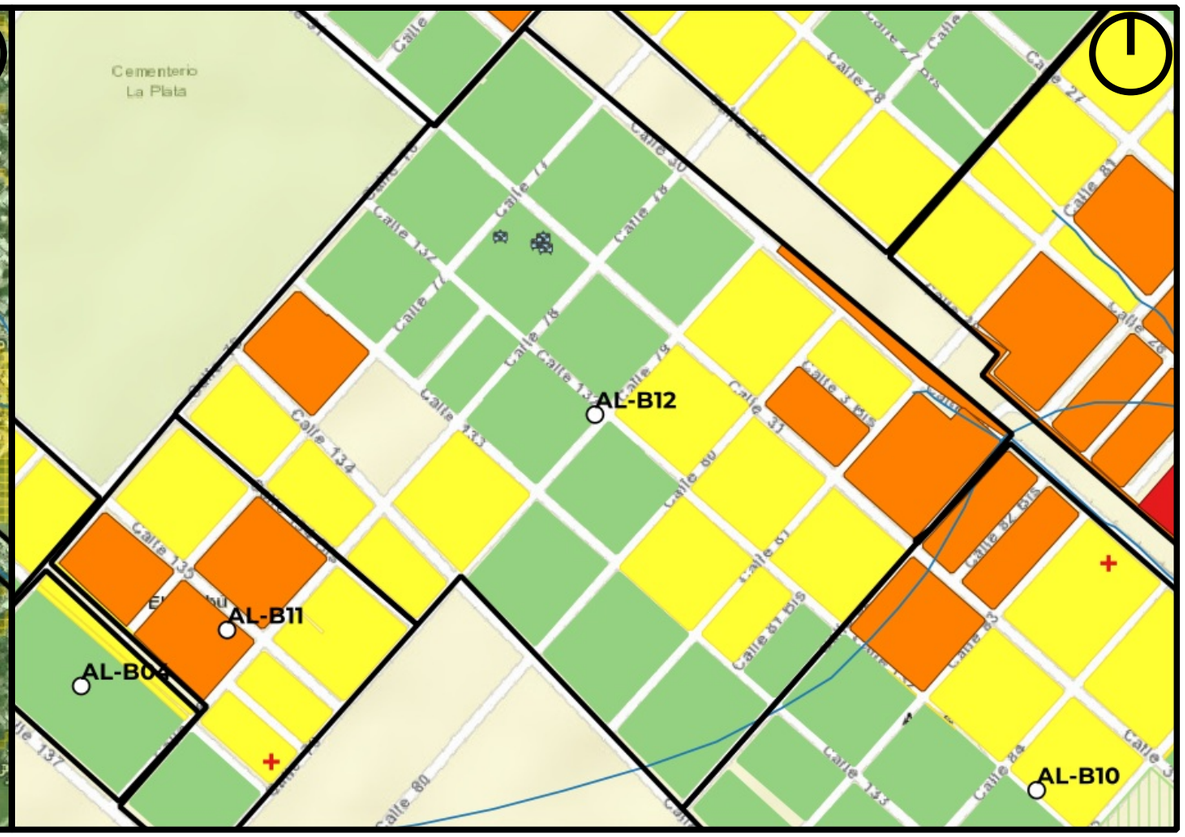

Mapa de Riesgo

ID:Barrio:	AL-B12
Nombre del Barrio:	Cementerio
Delegación:	ALTOS DE SAN LORENZO
Observaciones:	S/O
Zonas a evitar:	Manzanas comprendidas e/calles 132, 80, 30 y 82 -- Calle 134 e/76 y 78
Acceso-egreso:	Calles 80 y 133
Zona de encuentro:	Escuela Primaria 62 (calle 131 e/77 y 78) -- Jardín de Infantes 912 (calle 77 e/131 y 132)
Observaciones:	Sin observaciones

Referencias

- establecimientos educativos
- AC y ONG
- CE y Facultades UNLP
- Centros de Salud de GEarth
- Clubes de GEarth
- Cuartel de Bomberos
- Iglesias
- Centros_Salud
- Comisarias
- Barrios_La_Plata

Año 2019
PELIGROSID
- Muy alta
- Alta
- Moderada
- Baja a Nula

Riesgo rural barrios 2019
- Riesgo_2019_rural_barrios_alto
- Riesgo_2019_rural_barrios_medio
- Riesgo_2019_rural_barrios_bajo

Riesgo urbano barrios 2019
- Riesgo_2019_urbano_barrios_muy alto
- Riesgo_2019_urbano_barrios_alto
- Riesgo_2019_urbano_barrios_medio
- Riesgo_2019_urbano_barrios_bajo

Qué hacer — Plan de Reducción del Riesgo por Inundaciones en la Región de La Plata

LA PLATA Ciudad del Conocimiento

UNIVERSIDAD NACIONAL DE LA PLATA

ID BARRIO: AL-B13 **NOMBRE: Villa Lenci** **CUENCA: Arroyo Maldonado**

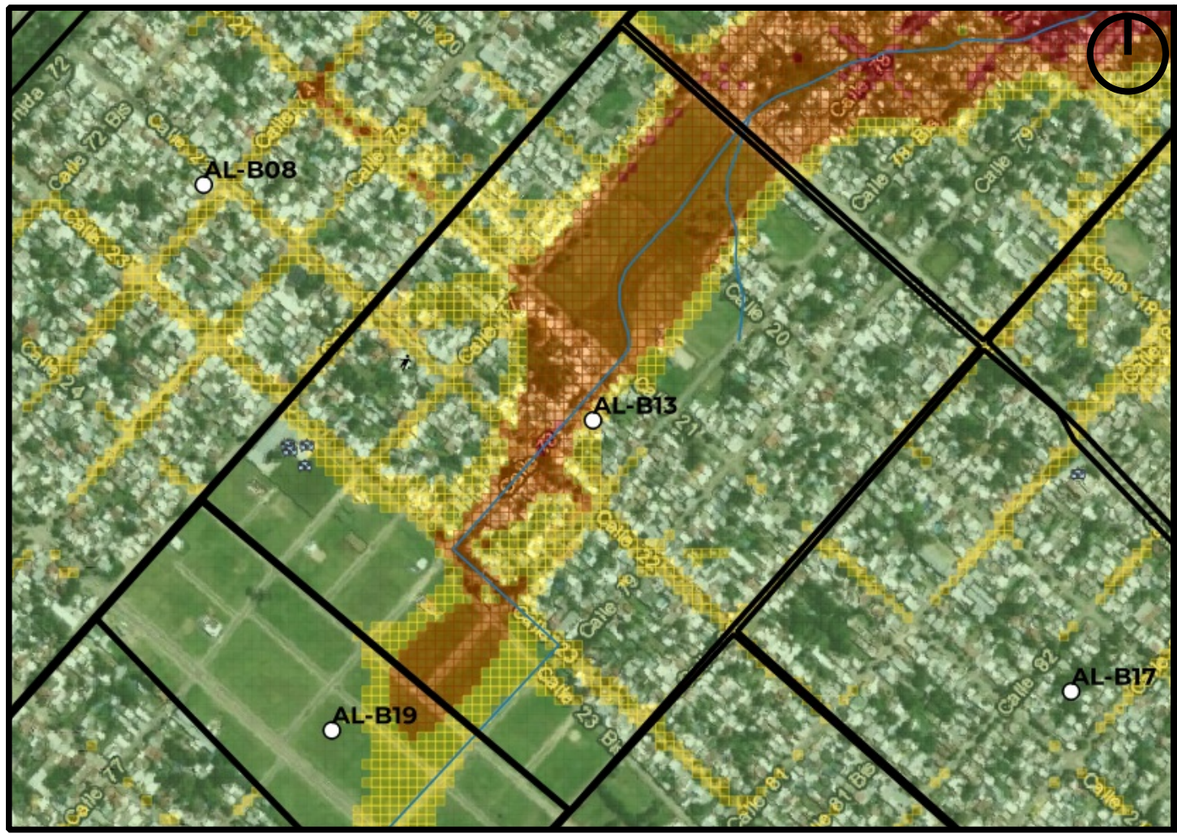

Mapa de Peligrosidad

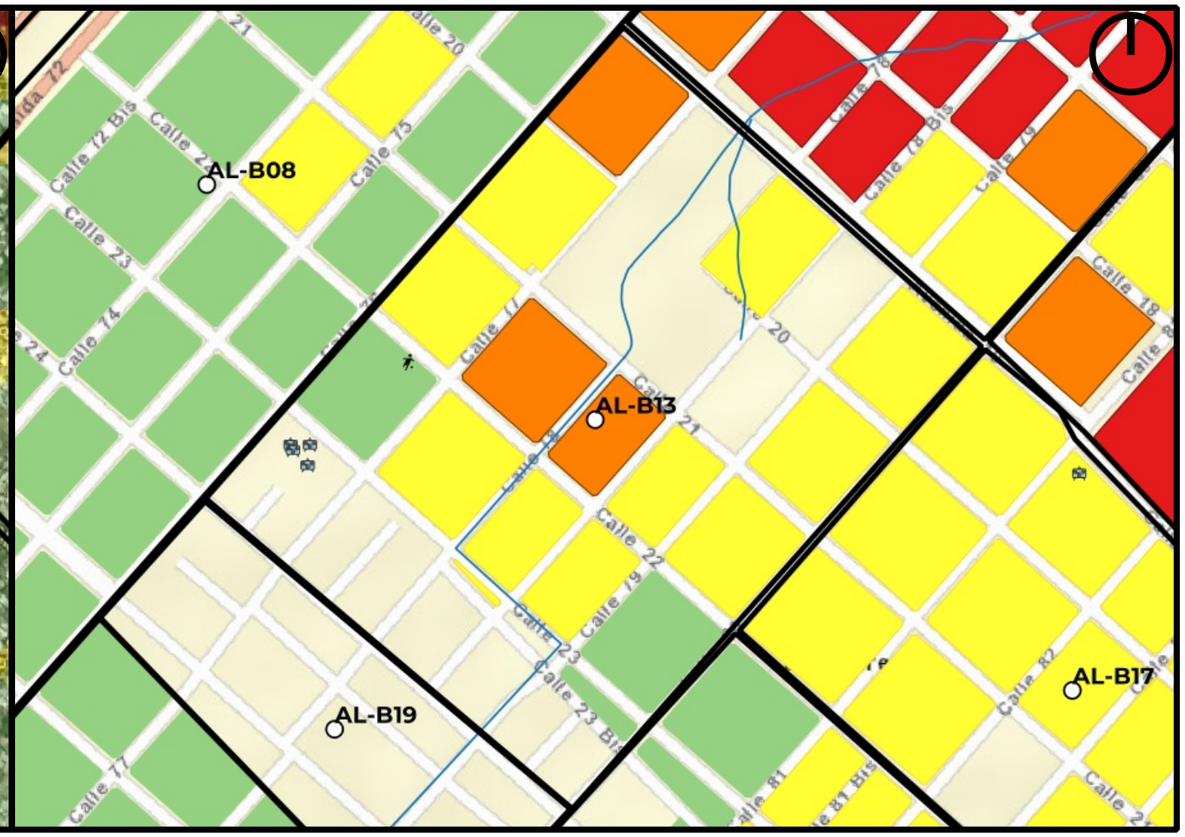

Mapa de Riesgo

ID:Barrio:	AL-B13
Nombre del Barrio:	Villa Lenci
Delegación:	ALTOS DE SAN LORENZO
Observaciones:	S/O
Zonas a evitar:	Manzanas comprendidas e/ Calles 23, 78, 24 y 79 -- Manzanas comprendidas e/ Calles 78bis, 21, 77 y 24 -- Manzanas comprendidas e/ Calles 76, Av. 19, 78 y 21.
Acceso-egreso:	Calle 79 e/ Av 19 y 24 -- Calle 76 e/ Av 19 y 24
Zona de encuentro:	Escuela primaria N°22 (esq. 76 y 23) -- Escuela especial N°532 (esq. Av. 19 y 81)
Observaciones:	Sin observaciones

Referencias

- establecimientos educativos
- AC y ONG
- CE y Facultades UNLP
- Centros de Salud de GEarth
- Clubes de GEarth
- Cuartel de Bomberos
- Iglesias
- Centros_Salud
- Comisarias
- Barrios_La_Plata

Año 2019
PELIGROSID
- Muy alta
- Alta
- Moderada
- Baja a Nula

Riesgo rural barrios 2019
- Riesgo_2019_rural_barrios_alto
- Riesgo_2019_rural_barrios_medio
- Riesgo_2019_rural_barrios_bajo

Riesgo urbano barrios 2019
- Riesgo_2019_urbano_barrios_muy alto
- Riesgo_2019_urbano_barrios_alto
- Riesgo_2019_urbano_barrios_medio
- Riesgo_2019_urbano_barrios_bajo

Qué hacer — Plan de Reducción del Riesgo por Inundaciones en la Región de La Plata

LA PLATA Ciudad del Conocimiento

UNIVERSIDAD NACIONAL DE LA PLATA

ID BARRIO: AL-B14 **NOMBRE: La 90** **CUENCA: Arroyo Maldonado**

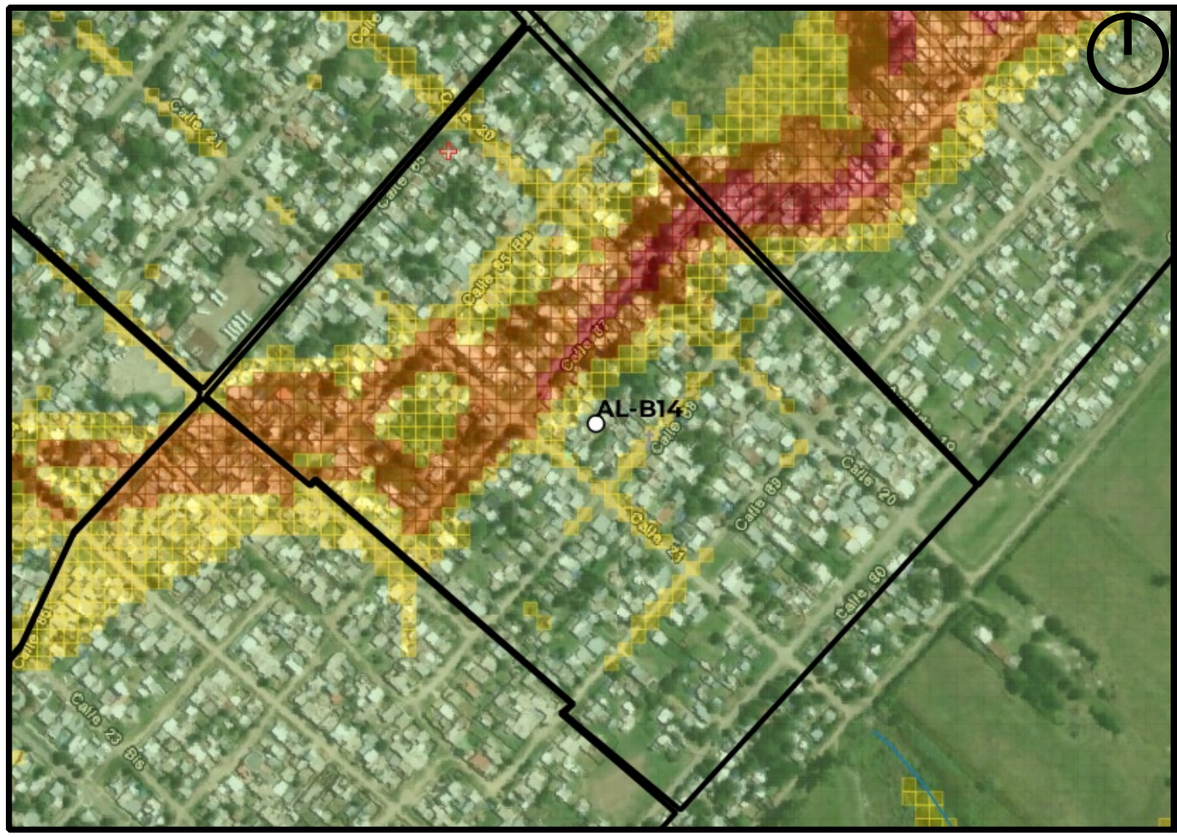

Mapa de Peligrosidad

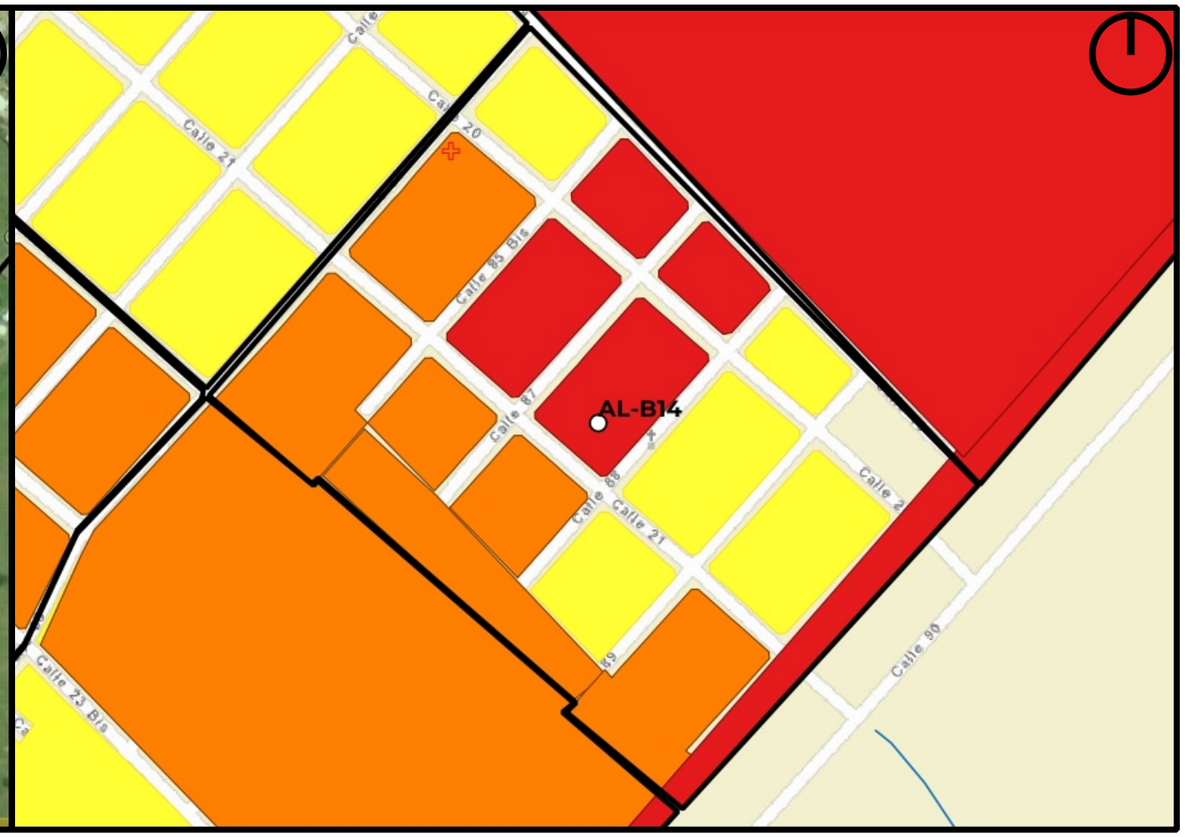

Mapa de Riesgo

ID:Barrio:	AL-B14
Nombre del Barrio:	La 90
Delegación:	ALTOS DE SAN LORENZO
Observaciones:	S/O
Zonas a evitar:	Manzanas comprendidas e/ Av. 19, 87, 22 y 85bis -- Manzanas comprendidas e/ Calles 22, 85bis, 21 y 85.
Acceso-egreso:	Calle 85 e/ 20 y 22 -- Calle 88 e/ Av 19 y 22
Zona de encuentro:	Escuela N°40 (esq. 20 y 84) -- Unidad Sanitaria N°8 (esq. 20 y 85)
Observaciones:	Sin observaciones

Referencias

- establecimientos educativos
- AC y ONG
- CE y Facultades UNLP
- Centros de Salud de GEarth
- Clubes de GEarth
- Cuartel de Bomberos
- Iglesias
- Centros_Salud
- Comisarias
- Barrios_La_Plata

Año 2019
PELIGROSID
- Muy alta
- Alta
- Moderada
- Baja a Nula

Riesgo rural barrios 2019
- Riesgo_2019_rural_barrios_alto
- Riesgo_2019_rural_barrios_medio
- Riesgo_2019_rural_barrios_bajo

Riesgo urbano barrios 2019
- Riesgo_2019_urbano_barrios_muy alto
- Riesgo_2019_urbano_barrios_alto
- Riesgo_2019_urbano_barrios_medio
- Riesgo_2019_urbano_barrios_bajo

Qué hacer — Plan de Reducción del Riesgo por Inundaciones en la Región de La Plata

LA PLATA Ciudad del Conocimiento

UNIVERSIDAD NACIONAL DE LA PLATA

ID BARRIO: AL-B15 **NOMBRE: AL-B15** **CUENCA: Arroyo El Gato**

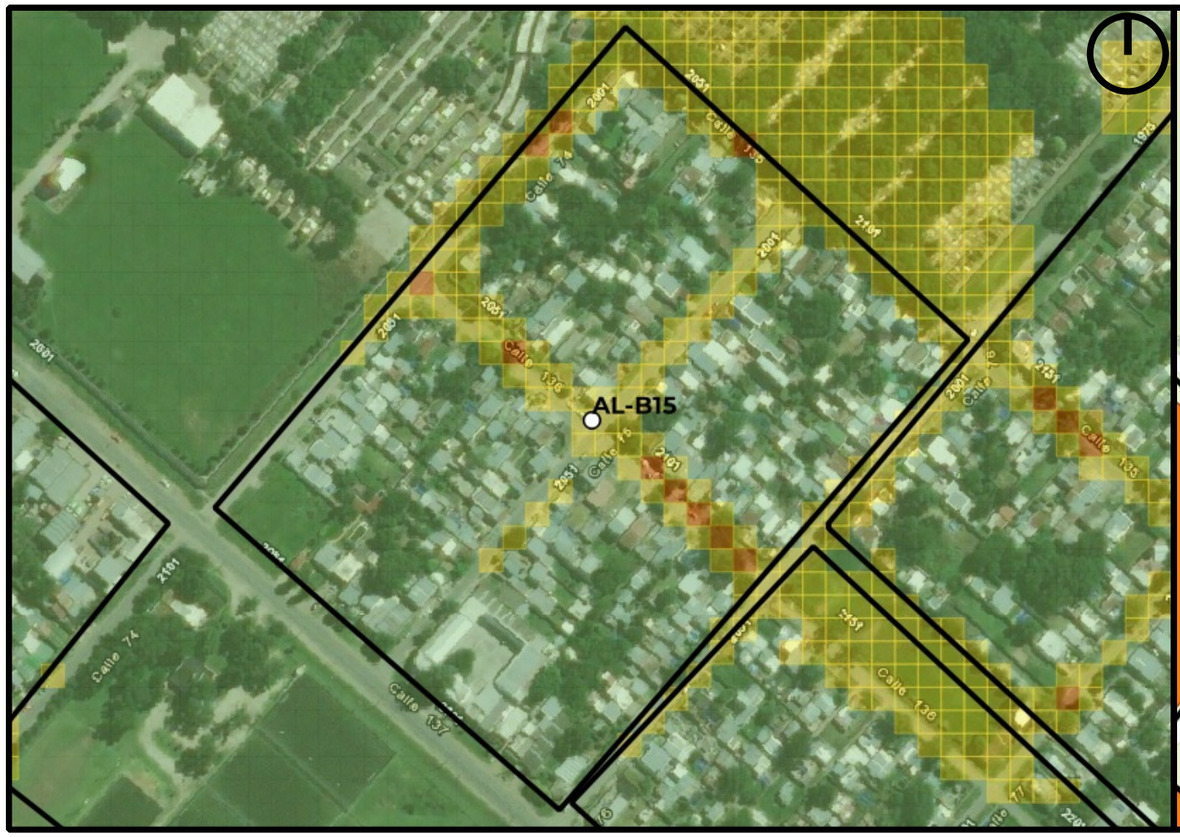

Mapa de Peligrosidad

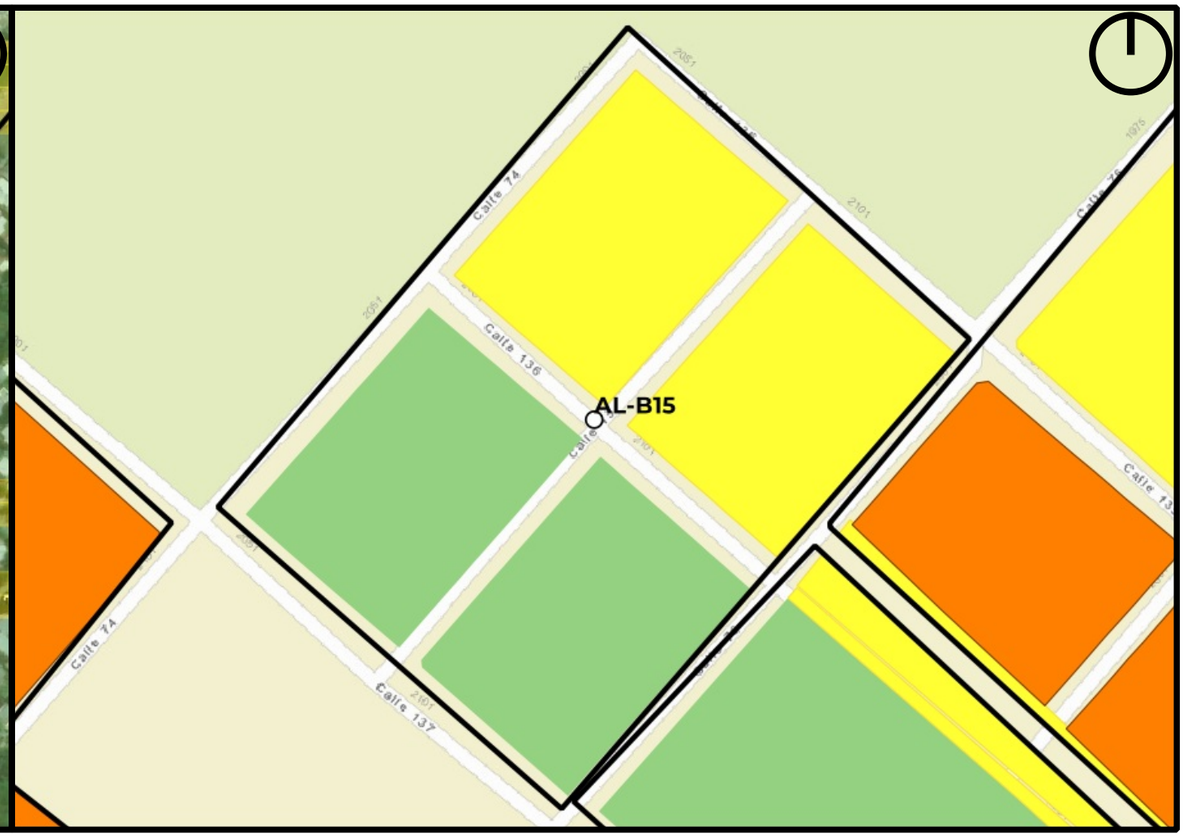

Mapa de Riesgo

ID:Barrio:	AL-B15
Nombre del Barrio:	AL-B15
Delegación:	ALTOS DE SAN LORENZO
Observaciones:	Sector sin nombre, código asignado por Plan RRI La Plata.
Zonas a evitar:	calle 137 e/74 y 76
Acceso-egreso:	Av 137
Zona de encuentro:	esq. 137 y 75
Observaciones:	Sin observaciones

Referencias

- establecimientos educativos
- AC y ONG
- CE y Facultades UNLP
- Centros de Salud de GEarth
- Clubes de GEarth
- Cuartel de Bomberos
- Iglesias
- Centros_Salud
- Comisarias
- Barrios_La_Plata

Año 2019

PELIGROSID

- Muy alta
- Alta
- Moderada
- Baja a Nula

Riesgo rural barrios 2019

- Riesgo_2019_rural_barrios_alto
- Riesgo_2019_rural_barrios_medio
- Riesgo_2019_rural_barrios_bajo

Riesgo urbano barrios 2019

- Riesgo_2019_urbano_barrios_muy alto
- Riesgo_2019_urbano_barrios_alto
- Riesgo_2019_urbano_barrios_medio
- Riesgo_2019_urbano_barrios_bajo

Qué hacer — Plan de Reducción del Riesgo por Inundaciones en la Región de La Plata

LA PLATA Ciudad del Conocimiento

UNIVERSIDAD NACIONAL DE LA PLATA

ID BARRIO: AL-B16 **NOMBRE: Elizalde** **CUENCA: Arroyo El Gato, Maldonado**

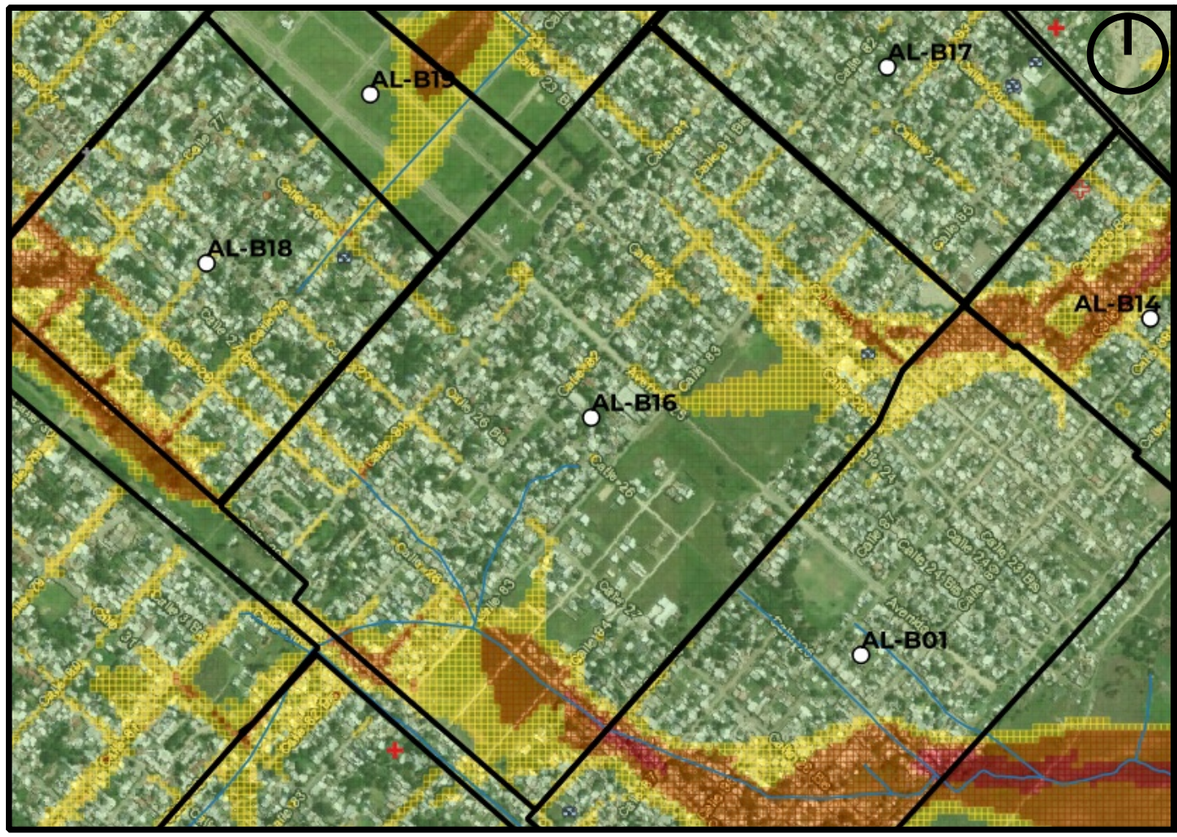

Mapa de Peligrosidad

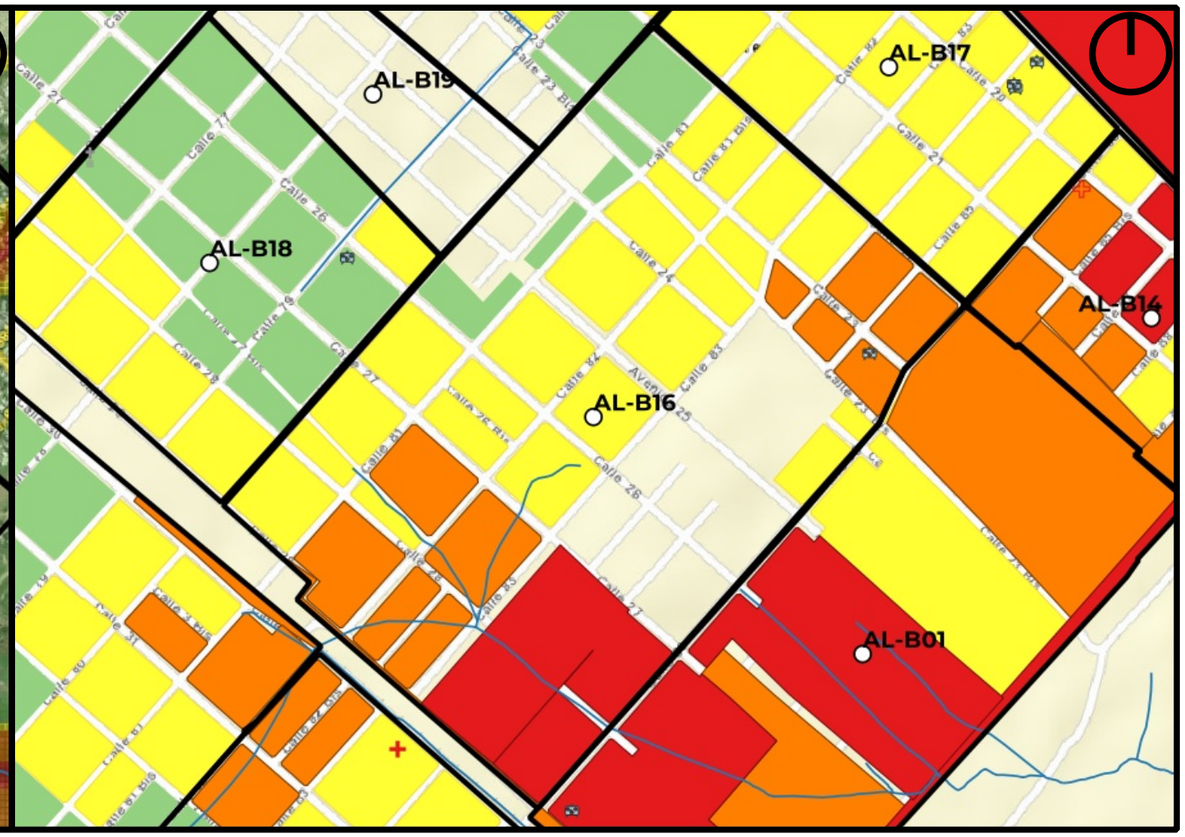

Mapa de Riesgo

ID:Barrio:	AL-B16
Nombre del Barrio:	Elizalde
Delegación:	ALTOS DE SAN LORENZO
Observaciones:	S/O
Zonas a evitar:	Manzanas comprendidas e/calles 23bis, 83, 22 y 85 -- Manzanas comprendidas e/calles 29, 82, 27 y 85
Acceso-egreso:	Calles 81 y 26
Zona de encuentro:	Escuela Primaria 40 (esq. 20 y 84) -- U.S. 8 (esq. 20 y 85)
Observaciones:	Puntos de encuentro cercanos al barrio

Referencias

- establecimientos educativos
- AC y ONG
- CE y Facultades UNLP
- Centros de Salud de GEarth
- Clubes de GEarth
- Cuartel de Bomberos
- Iglesias
- Centros_Salud
- Comisarias
- Barrios_La_Plata

Año 2019
PELIGROSID
- Muy alta
- Alta
- Moderada
- Baja a Nula

Riesgo rural barrios 2019
- Riesgo_2019_rural_barrios_alto
- Riesgo_2019_rural_barrios_medio
- Riesgo_2019_rural_barrios_bajo

Riesgo urbano barrios 2019
- Riesgo_2019_urbano_barrios_muy alto
- Riesgo_2019_urbano_barrios_alto
- Riesgo_2019_urbano_barrios_medio
- Riesgo_2019_urbano_barrios_bajo

Qué hacer — Plan de Reducción del Riesgo por Inundaciones en la Región de La Plata

LA PLATA Ciudad del Conocimiento

UNIVERSIDAD NACIONAL DE LA PLATA

ID BARRIO: AL-B17 **NOMBRE: AL-B17** **CUENCA: Arroyo Maldonado**

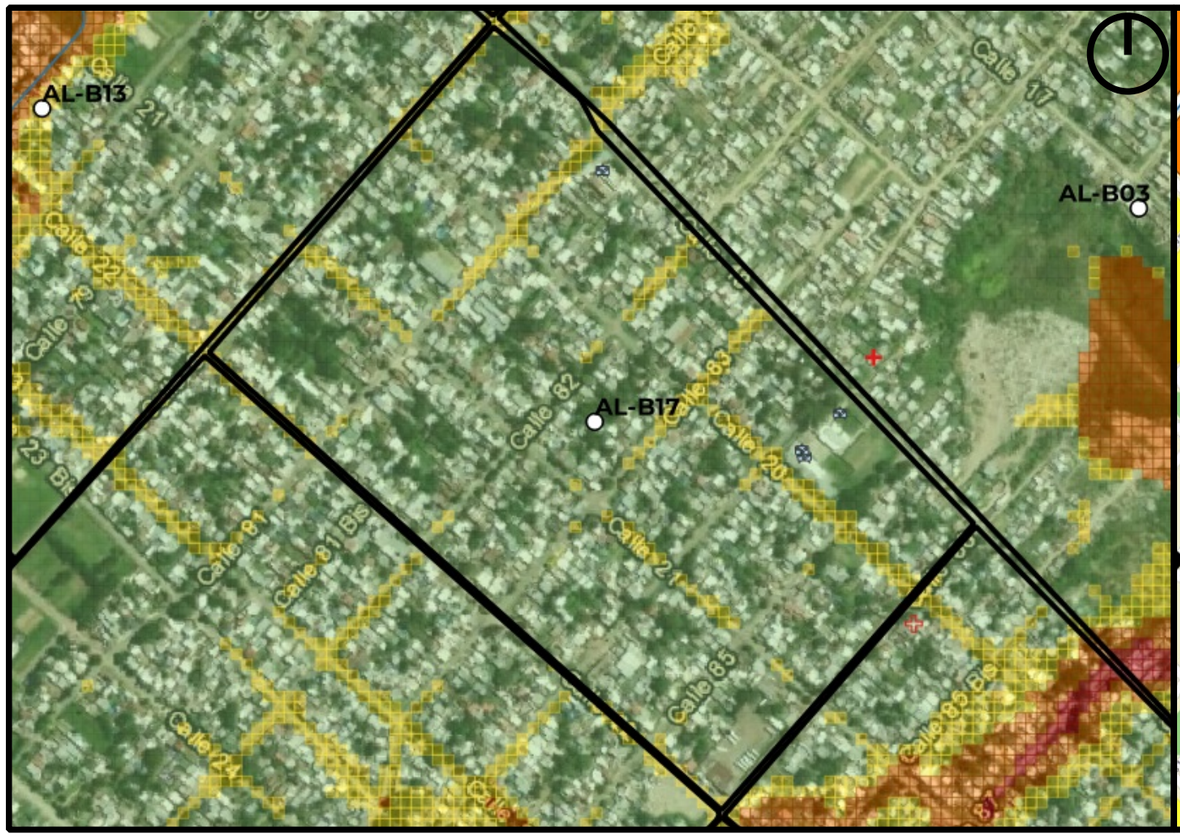

Mapa de Peligrosidad

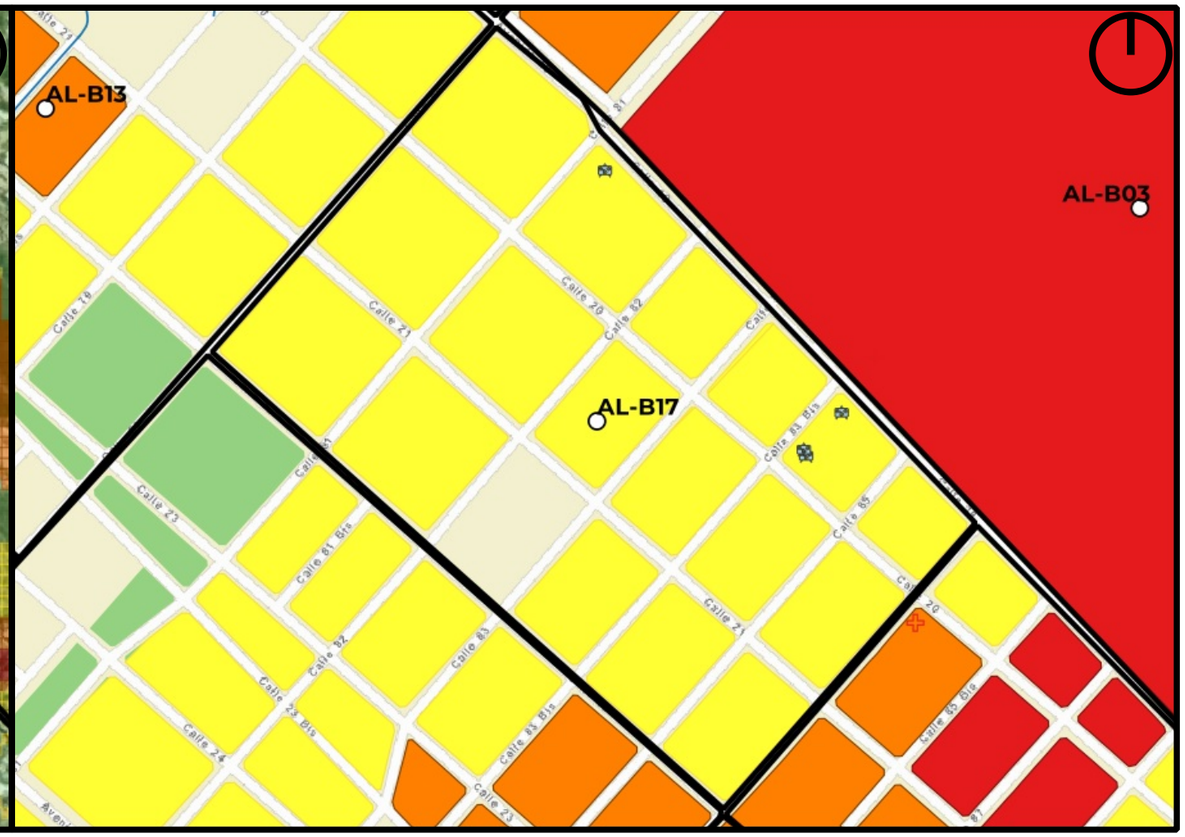

Mapa de Riesgo

ID:Barrio:	AL-B17
Nombre del Barrio:	AL-B17
Delegación:	ALTOS DE SAN LORENZO
Observaciones:	Sector sin nombre, código asignado por Plan RRI La Plata.
Zonas a evitar:	Sin peligrosidad relevante
Acceso-egreso:	Avda 19
Zona de encuentro:	Escuela N°40 (esq. 20 y 84) -- Unidad Sanitaria N°8 (esq. 20 y 85)
Observaciones:	Escasa peligrosidad según el modelo. Los shapes de areas criticas marcan un sector del barrio

Referencias

- establecimientos educativos
- AC y ONG
- CE y Facultades UNLP
- Centros de Salud de GEarth
- Clubes de GEarth
- Cuartel de Bomberos
- Iglesias
- Centros_Salud
- Comisarias
- Barrios_La_Plata

Año 2019
PELIGROSID
- Muy alta
- Alta
- Moderada
- Baja a Nula

Riesgo rural barrios 2019
- Riesgo_2019_rural_barrios_alto
- Riesgo_2019_rural_barrios_medio
- Riesgo_2019_rural_barrios_bajo

Riesgo urbano barrios 2019
- Riesgo_2019_urbano_barrios_muy alto
- Riesgo_2019_urbano_barrios_alto
- Riesgo_2019_urbano_barrios_medio
- Riesgo_2019_urbano_barrios_bajo

Qué hacer — Plan de Reducción del Riesgo por Inundaciones en la Región de La Plata

LA PLATA Ciudad del Conocimiento

UNIVERSIDAD NACIONAL DE LA PLATA

ID BARRIO: AL-B18 **NOMBRE: AL-B18** **CUENCA: Arroyo El Gato, Maldonado**

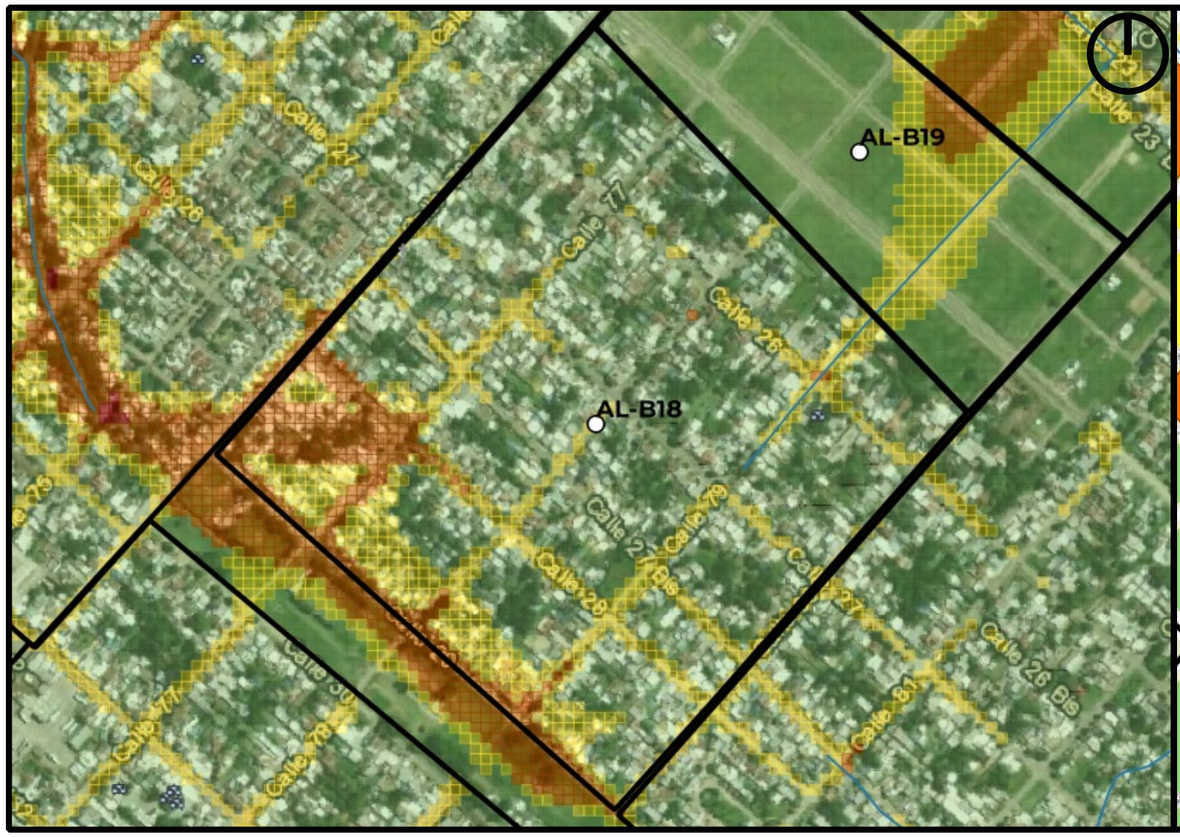

Mapa de Peligrosidad

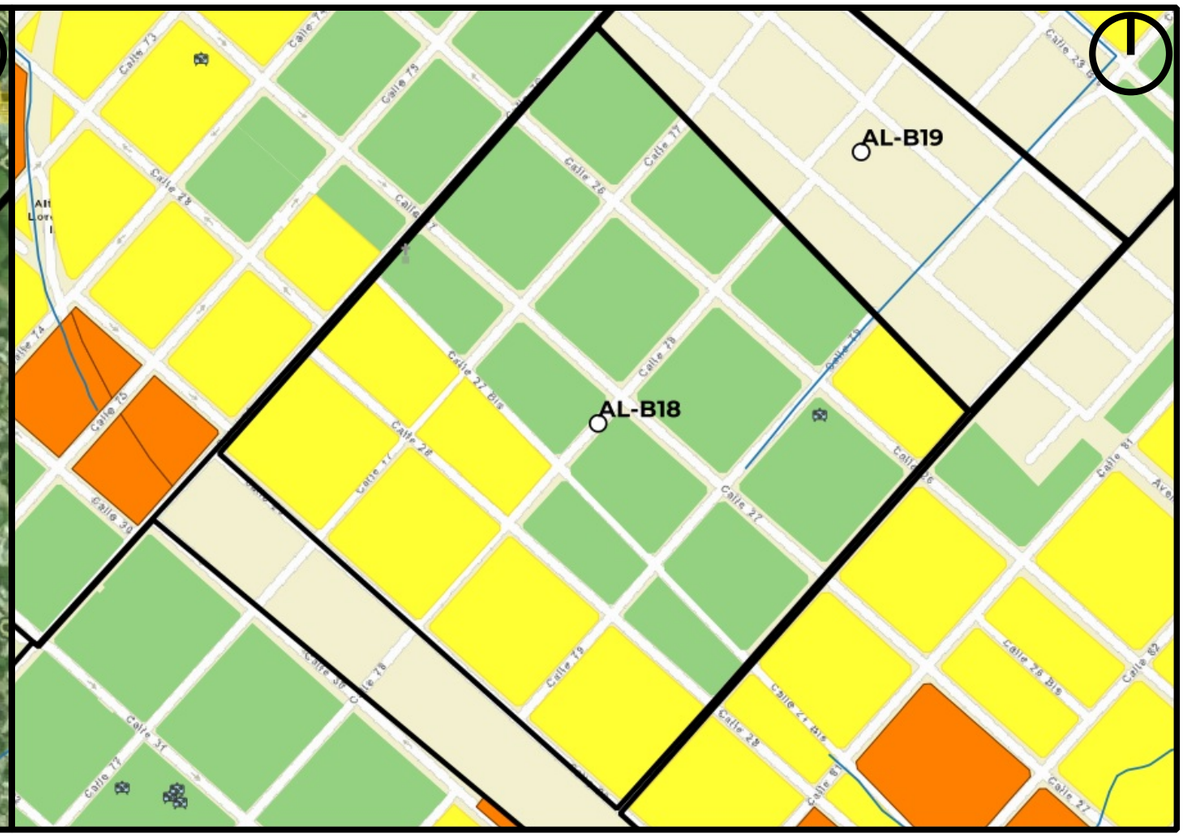

Mapa de Riesgo

ID:Barrio:	AL-B18
Nombre del Barrio:	AL-B18
Delegación:	ALTOS DE SAN LORENZO
Observaciones:	Sector sin nombre, código asignado por Plan RRI La Plata.
Zonas a evitar:	Manzanas comprendidas e/calles 29, 76, 28 y 80 -- Calle 76 e/27bis y 28
Acceso-egreso:	Calle 76 e/Av 25 y 27bis -- Calle 78 e/Av 25 y 28 -- Calle 27
Zona de encuentro:	Delegación Municipal Altos de San Lorenzo (esq. Av. 25 y 75)
Observaciones:	Punto de encuentro cercano al barrio

Referencias

- establecimientos educativos
- AC y ONG
- CE y Facultades UNLP
- Centros de Salud de GEarth
- Clubes de GEarth
- Cuartel de Bomberos
- Iglesias
- Centros_Salud
- Comisarias
- Barrios_La_Plata

Año 2019

PELIGROSID

- Muy alta
- Alta
- Moderada
- Baja a Nula

Riesgo rural barrios 2019

- Riesgo_2019_rural_barrios_alto
- Riesgo_2019_rural_barrios_medio
- Riesgo_2019_rural_barrios_bajo

Riesgo urbano barrios 2019

- Riesgo_2019_urbano_barrios_muy alto
- Riesgo_2019_urbano_barrios_alto
- Riesgo_2019_urbano_barrios_medio
- Riesgo_2019_urbano_barrios_bajo

Qué hacer — Plan de Reducción del Riesgo por Inundaciones en la Región de La Plata

LA PLATA Ciudad del Conocimiento

UNIVERSIDAD NACIONAL DE LA PLATA

ID BARRIO: AL-B19 **NOMBRE: AL-B19** **CUENCA: Arroyo El Gato, Maldonado**

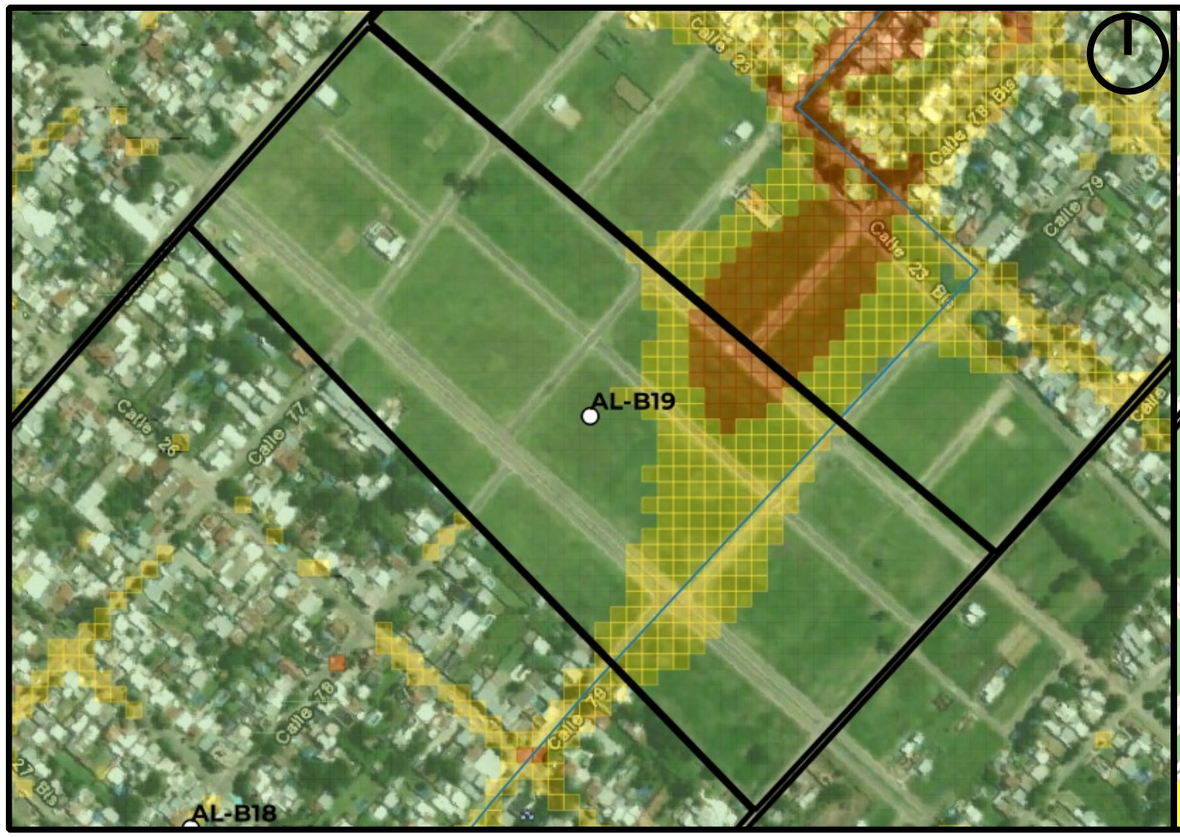

Mapa de Peligrosidad

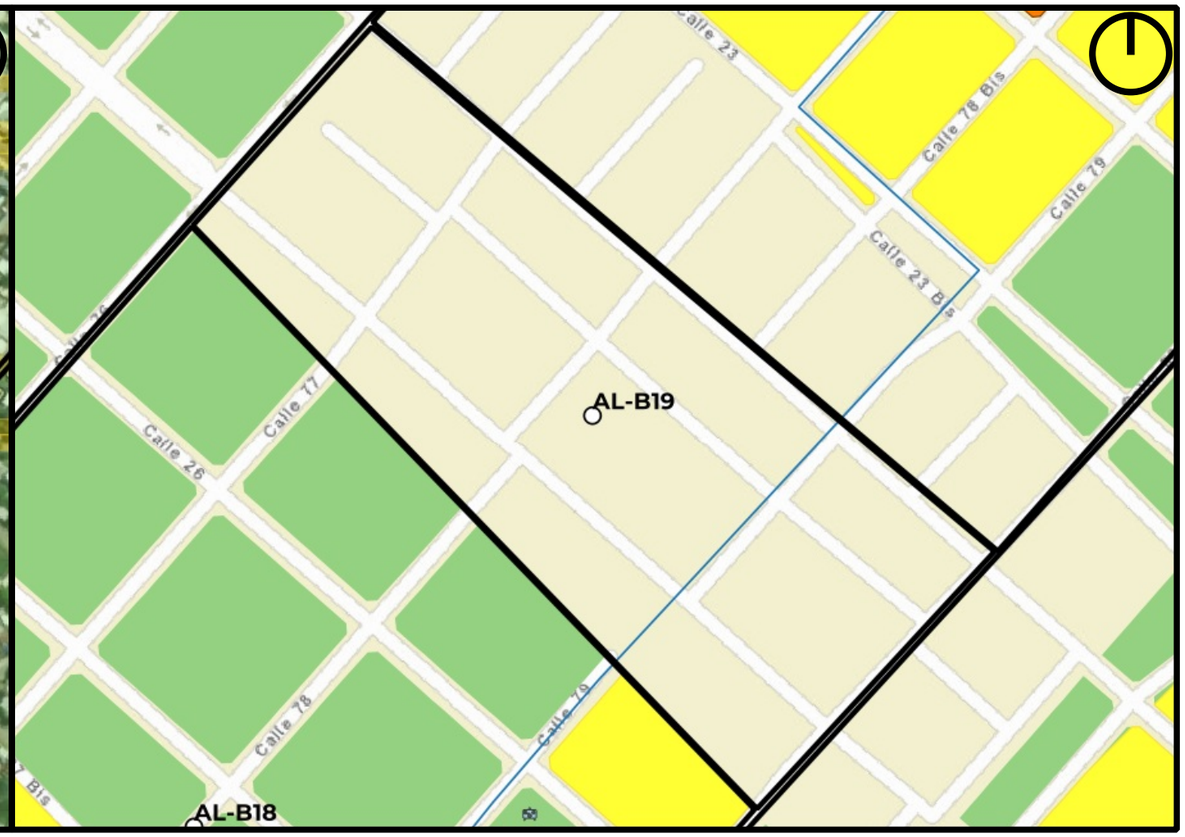

Mapa de Riesgo

ID:Barrio:	AL-B19
Nombre del Barrio:	AL-B19
Delegación:	ALTOS DE SAN LORENZO
Observaciones:	Sector sin nombre, código asignado por Plan RRI La Plata.
Zonas a evitar:	Manzanas comprendidas e/calles 25, 78, 24 y 79
Acceso-egreso:	Calles 25, 76 y 80
Zona de encuentro:	Delegación Municipal Altos de San Lorenzo (esq. Av. 25 y 75)
Observaciones:	Punto de encuentro cercano al barrio

Referencias

- establecimientos educativos
- AC y ONG
- CE y Facultades UNLP
- Centros de Salud de GEarth
- Clubes de GEarth
- Cuartel de Bomberos
- Iglesias
- Centros_Salud
- Comisarias
- Barrios_La_Plata

Año 2019
PELIGROSID
- Muy alta
- Alta
- Moderada
- Baja a Nula

Riesgo rural barrios 2019
- Riesgo_2019_rural_barrios_alto
- Riesgo_2019_rural_barrios_medio
- Riesgo_2019_rural_barrios_bajo

Riesgo urbano barrios 2019
- Riesgo_2019_urbano_barrios_muy alto
- Riesgo_2019_urbano_barrios_alto
- Riesgo_2019_urbano_barrios_medio
- Riesgo_2019_urbano_barrios_bajo

Qué hacer — Plan de Reducción del Riesgo por Inundaciones en la Región de La Plata

LA PLATA Ciudad del Conocimiento

UNIVERSIDAD NACIONAL DE LA PLATA

ID BARRIO: AL-B20 **NOMBRE: AL-B20** **CUENCA: Arroyo Maldonado**

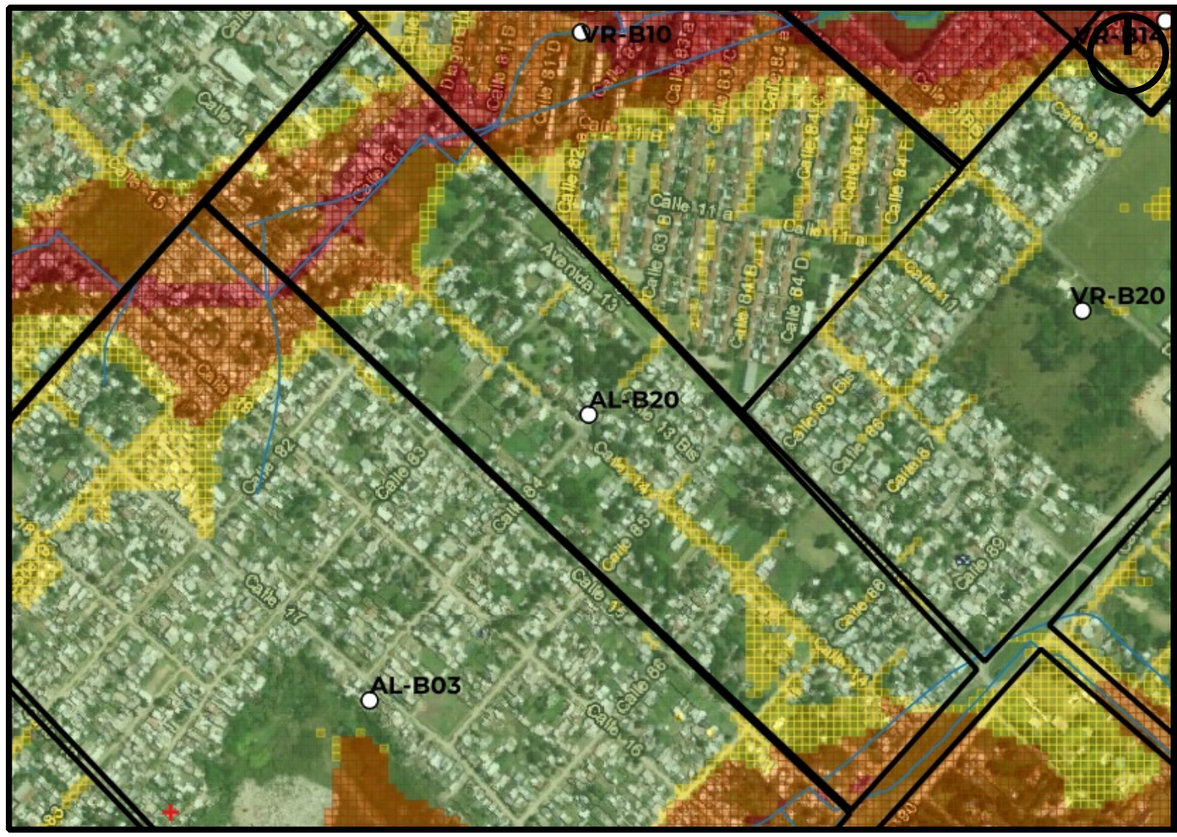

Mapa de Peligrosidad

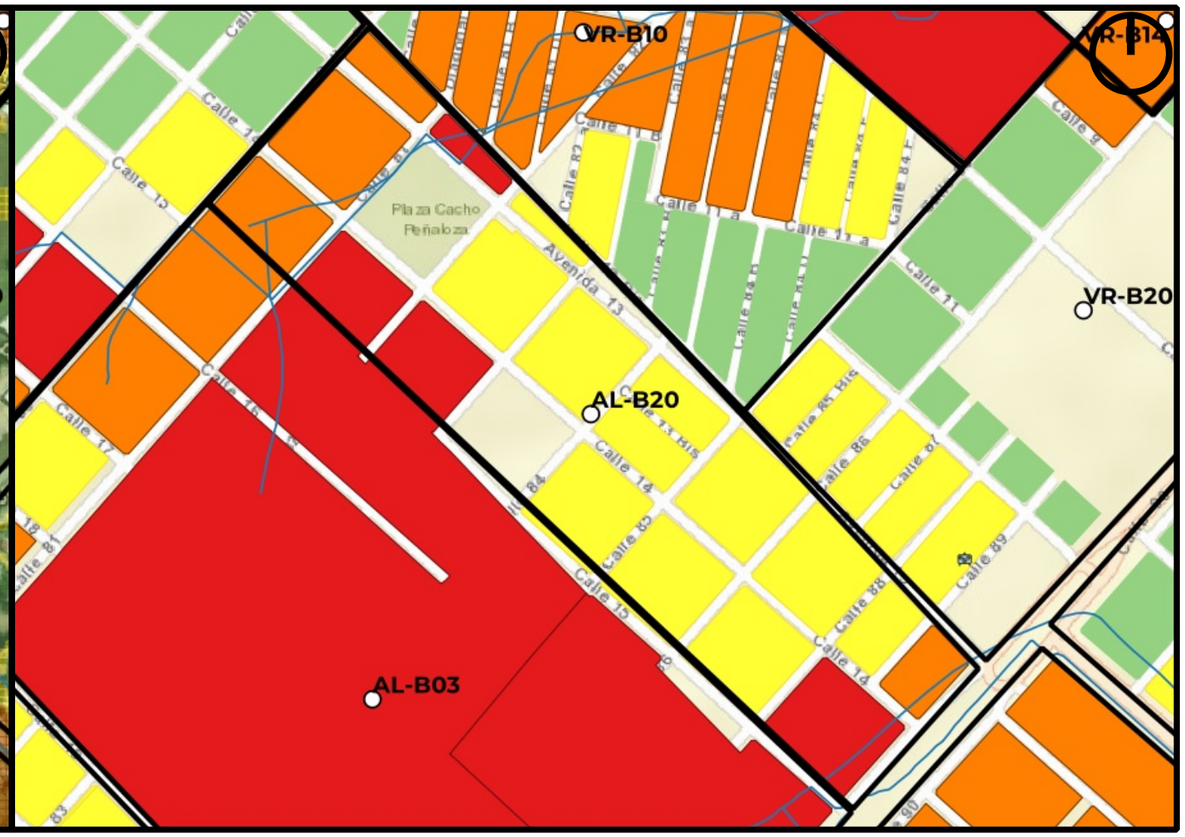

Mapa de Riesgo

ID:Barrio:	AL-B20
Nombre del Barrio:	AL-B20
Delegación:	ALTOS DE SAN LORENZO
Observaciones:	Sector sin nombre, código asignado por Plan RRI La Plata.
Zonas a evitar:	Manzanas comprendidas e/ Calles 88, 15, 90 y Av. 13 -- Manzanas comprendidas e/ Calles 82, 12bis, 80 y 15.
Acceso-egreso:	Av 13 e/ 83 y 90 -- Calle 85 e/ Av 13 y 15
Zona de encuentro:	esq. 13 y 85
Observaciones:	Centro de alfabetizacion Don Orione (89 e/ 12 y 12bis) (esta a una cuadra del barrio)

Referencias

- establecimientos educativos
- AC y ONG
- CE y Facultades UNLP
- Centros de Salud de GEarth
- Clubes de GEarth
- Cuartel de Bomberos
- Iglesias
- Centros_Salud
- Comisarias
- Barrios_La_Plata

Año 2019

PELIGROSID

- Muy alta
- Alta
- Moderada
- Baja a Nula

Riesgo rural barrios 2019

- Riesgo_2019_rural_barrios_alto
- Riesgo_2019_rural_barrios_medio
- Riesgo_2019_rural_barrios_bajo

Riesgo urbano barrios 2019

- Riesgo_2019_urbano_barrios_muy alto
- Riesgo_2019_urbano_barrios_alto
- Riesgo_2019_urbano_barrios_medio
- Riesgo_2019_urbano_barrios_bajo

Qué hacer — Plan de Reducción del Riesgo por Inundaciones en la Región de La Plata

LA PLATA Ciudad del Conocimiento

UNIVERSIDAD NACIONAL DE LA PLATA

ID BARRIO: AL-B21 **NOMBRE: AL-B21** **CUENCA: Arroyo Circunvalación, Maldonado**

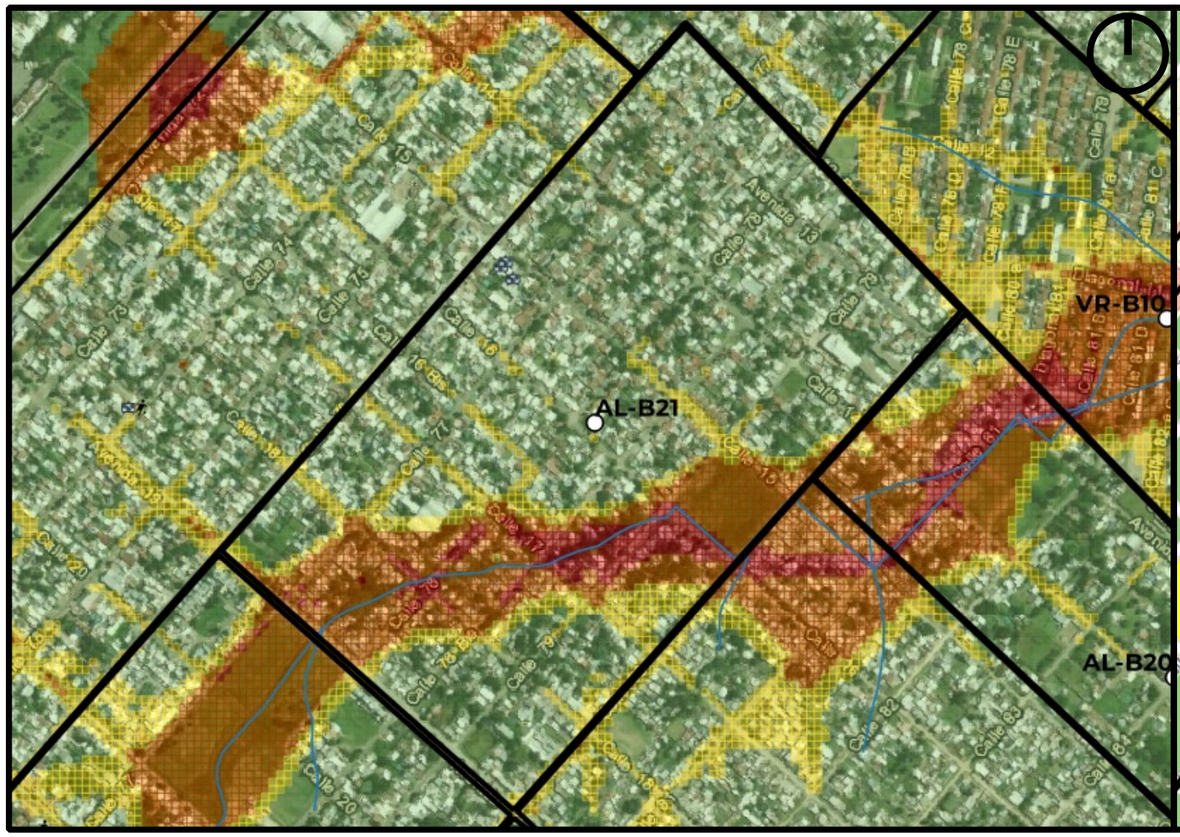

Mapa de Peligrosidad

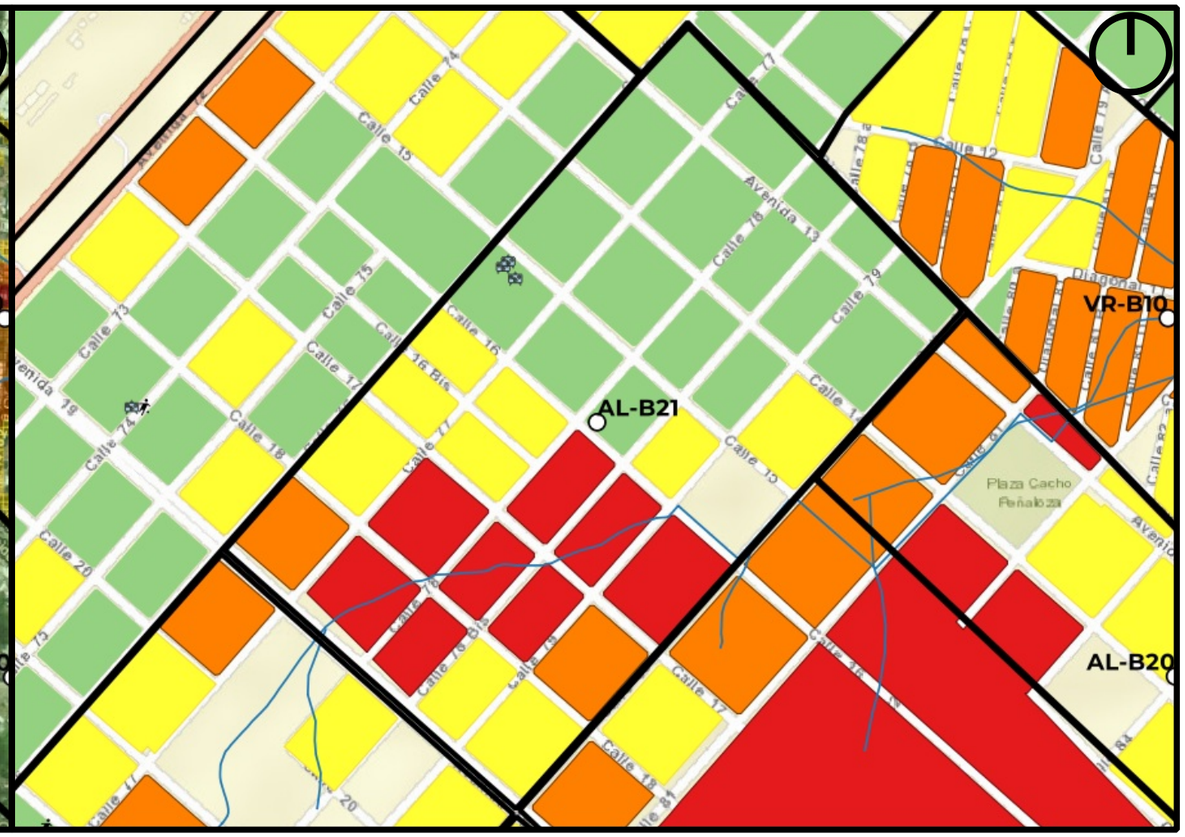

Mapa de Riesgo

ID:Barrio:	AL-B21
Nombre del Barrio:	AL-B21
Delegación:	ALTOS DE SAN LORENZO
Observaciones:	Sector sin nombre, código asignado por Plan RRI La Plata.
Zonas a evitar:	Cruce de afluente del arroyo Maldona -- evitar circular por calles 16 a Avda. 19 desde 76 a 80
Acceso-egreso:	Calle 76
Zona de encuentro:	Escuela Nuestra Señora de Fátima
Observaciones:	US Nro. 8 cercana

Referencias

- establecimientos educativos
- AC y ONG
- CE y Facultades UNLP
- Centros de Salud de GEarth
- Clubes de GEarth
- Cuartel de Bomberos
- Iglesias
- Centros_Salud
- Comisarias
- Barrios_La_Plata

Año 2019

PELIGROSID

- Muy alta
- Alta
- Moderada
- Baja a Nula

Riesgo rural barrios 2019

- Riesgo_2019_rural_barrios_alto
- Riesgo_2019_rural_barrios_medio
- Riesgo_2019_rural_barrios_bajo

Riesgo urbano barrios 2019

- Riesgo_2019_urbano_barrios_muy alto
- Riesgo_2019_urbano_barrios_alto
- Riesgo_2019_urbano_barrios_medio
- Riesgo_2019_urbano_barrios_bajo

Qué hacer — Plan de Reducción del Riesgo por Inundaciones en la Región de La Plata

LA PLATA Ciudad del Conocimiento

UNIVERSIDAD NACIONAL DE LA PLATA

ID BARRIO: AL-B22 **NOMBRE: AL-B22** **CUENCA: Arroyo Maldonado**

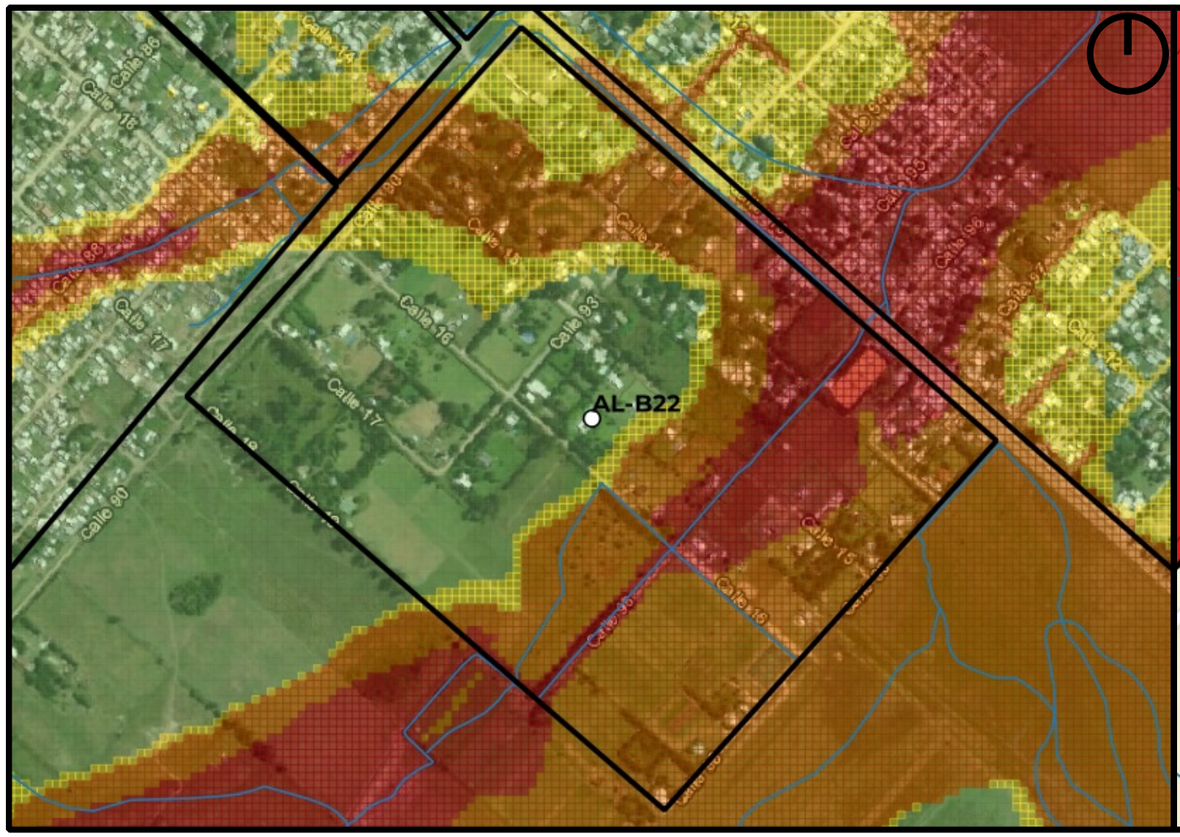

Mapa de Peligrosidad

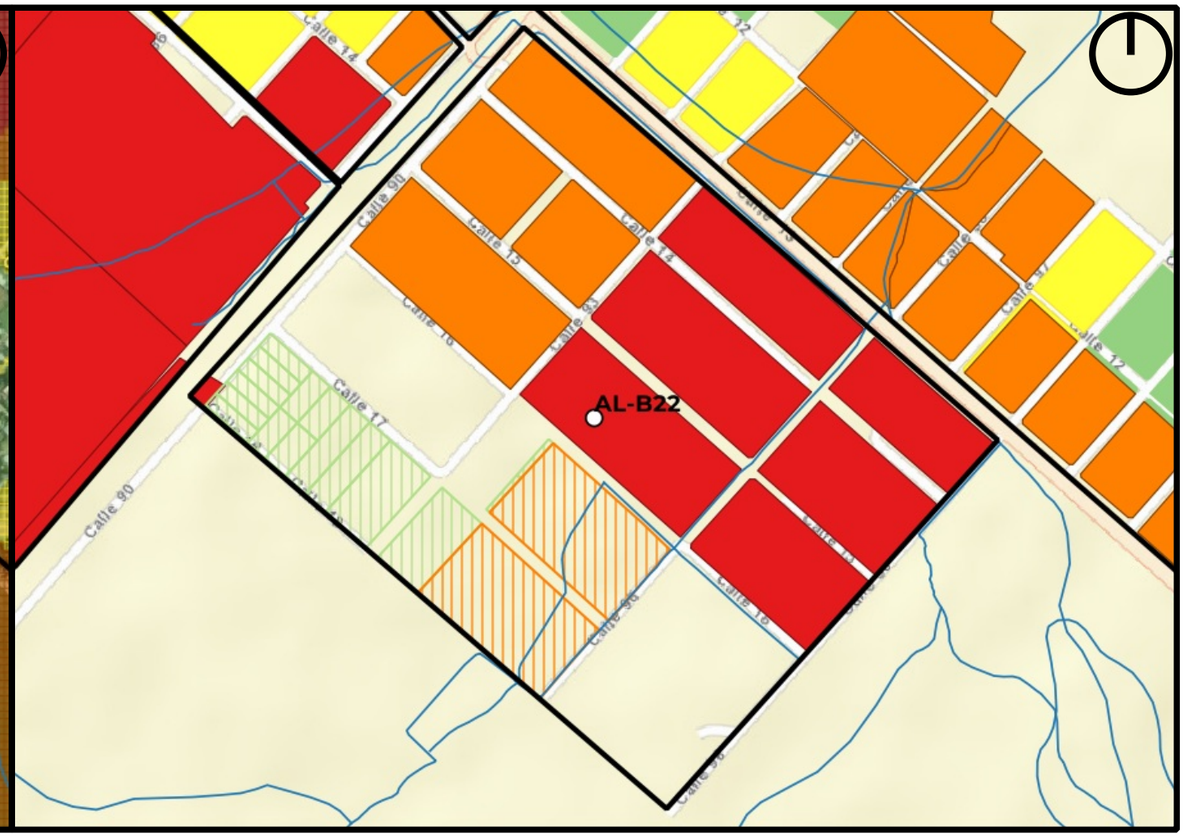

Mapa de Riesgo

ID:Barrio:	AL-B22
Nombre del Barrio:	AL-B22
Delegación:	ALTOS DE SAN LORENZO
Observaciones:	Sector sin nombre, código asignado por Plan RRI La Plata.
Zonas a evitar:	Manzanas comprendidas e/ Calles 90, Av. 13, 93 y 15 -- Manzanas comprendidas e/ Calles 94, Av. 13, 98 y 14 -- Manzanas comprendidas e/ Calles 94, 17, 98 y 14.
Acceso-egreso:	Calle 93 e/ 15 y 17
Zona de encuentro:	esq. 93 y 16
Observaciones:	Sin observaciones

Referencias

- establecimientos educativos
- AC y ONG
- CE y Facultades UNLP
- Centros de Salud de GEarth
- Clubes de GEarth
- Cuartel de Bomberos
- Iglesias
- Centros_Salud
- Comisarias
- Barrios_La_Plata

Año 2019
PELIGROSID
- Muy alta
- Alta
- Moderada
- Baja a Nula

Riesgo rural barrios 2019
- Riesgo_2019_rural_barrios_alto
- Riesgo_2019_rural_barrios_medio
- Riesgo_2019_rural_barrios_bajo

Riesgo urbano barrios 2019
- Riesgo_2019_urbano_barrios_muy alto
- Riesgo_2019_urbano_barrios_alto
- Riesgo_2019_urbano_barrios_medio
- Riesgo_2019_urbano_barrios_bajo

Qué hacer — Plan de Reducción del Riesgo por Inundaciones en la Región de La Plata

LA PLATA Ciudad del Conocimiento

UNIVERSIDAD NACIONAL DE LA PLATA

ID BARRIO: AL-B23 **NOMBRE: AL-B23** **CUENCA: Arroyo Maldonado**

Mapa de Peligrosidad

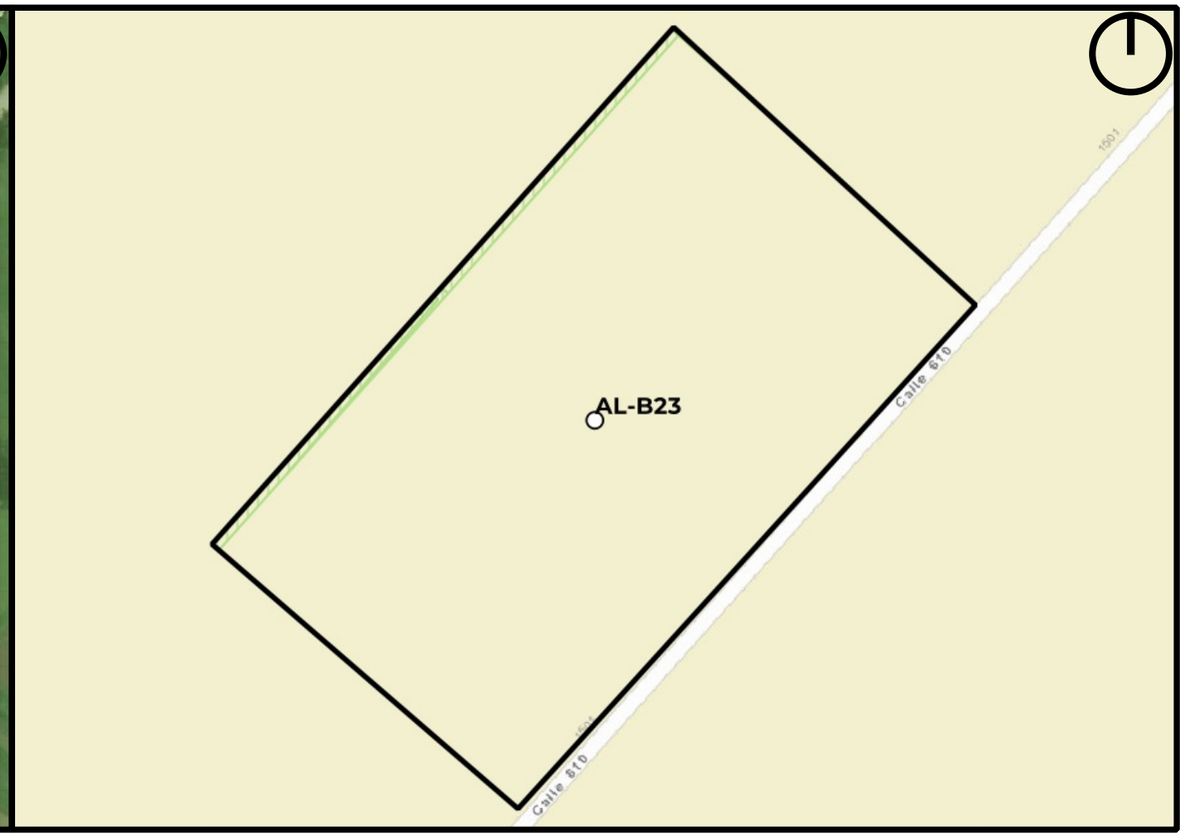

Mapa de Riesgo

ID:Barrio:	AL-B23
Nombre del Barrio:	AL-B23
Delegación:	ALTOS DE SAN LORENZO
Observaciones:	Sector sin nombre, código asignado por Plan RRI La Plata.
Zonas a evitar:	Sin peligrosidad relevante
Acceso-egreso:	calle 610
Zona de encuentro:	calle 610 y 26
Observaciones:	Escasa peligrosidad

Referencias

- establecimientos educativos
- AC y ONG
- CE y Facultades UNLP
- Centros de Salud de GEarth
- Clubes de GEarth
- Cuartel de Bomberos
- Iglesias
- Centros_Salud
- Comisarias
- Barrios_La_Plata

Año 2019

PELIGROSID

- Muy alta
- Alta
- Moderada
- Baja a Nula

Riesgo rural barrios 2019

- Riesgo_2019_rural_barrios_alto
- Riesgo_2019_rural_barrios_medio
- Riesgo_2019_rural_barrios_bajo

Riesgo urbano barrios 2019

- Riesgo_2019_urbano_barrios_muy alto
- Riesgo_2019_urbano_barrios_alto
- Riesgo_2019_urbano_barrios_medio
- Riesgo_2019_urbano_barrios_bajo

Qué hacer — Plan de Reducción del Riesgo por Inundaciones en la Región de La Plata

LA PLATA Ciudad del Conocimiento

UNIVERSIDAD NACIONAL DE LA PLATA

ID BARRIO: AL-B24 **NOMBRE: AL-B24** **CUENCA: Arroyo Maldonado**

Mapa de Peligrosidad

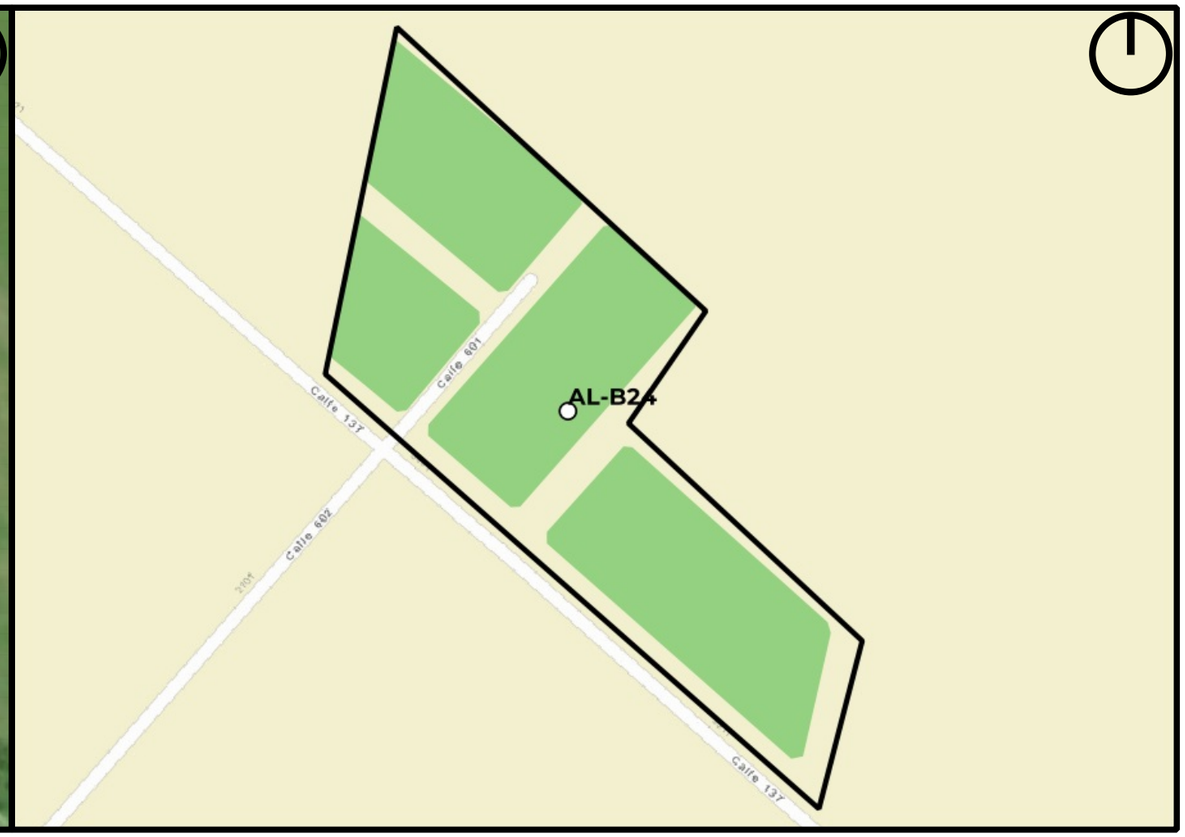

Mapa de Riesgo

ID:Barrio:	AL-B24
Nombre del Barrio:	AL-B24
Delegación:	ALTOS DE SAN LORENZO
Observaciones:	Sector sin nombre, código asignado por Plan RRI La Plata.
Zonas a evitar:	Peligrosidad baja
Acceso-egreso:	Calle 137 evitando cruce de arroyo maldonado en calle 96
Zona de encuentro:	esq. Calle 137 y 604
Observaciones:	Escasa peligrosidad

Referencias

- establecimientos educativos
- AC y ONG
- CE y Facultades UNLP
- Centros de Salud de GEarth
- Clubes de GEarth
- Cuartel de Bomberos
- Iglesias
- Centros_Salud
- Comisarias
- Barrios_La_Plata

Año 2019

PELIGROSID

- Muy alta
- Alta
- Moderada
- Baja a Nula

Riesgo rural barrios 2019

- Riesgo_2019_rural_barrios_alto
- Riesgo_2019_rural_barrios_medio
- Riesgo_2019_rural_barrios_bajo

Riesgo urbano barrios 2019

- Riesgo_2019_urbano_barrios_muy alto
- Riesgo_2019_urbano_barrios_alto
- Riesgo_2019_urbano_barrios_medio
- Riesgo_2019_urbano_barrios_bajo

Qué hacer — Plan de Reducción del Riesgo por Inundaciones en la Región de La Plata

LA PLATA Ciudad del Conocimiento

UNIVERSIDAD NACIONAL DE LA PLATA

ID BARRIO: AR-B01 **NOMBRE: Las Acacias** **CUENCA: Arroyo Garibaldi, Pescado**

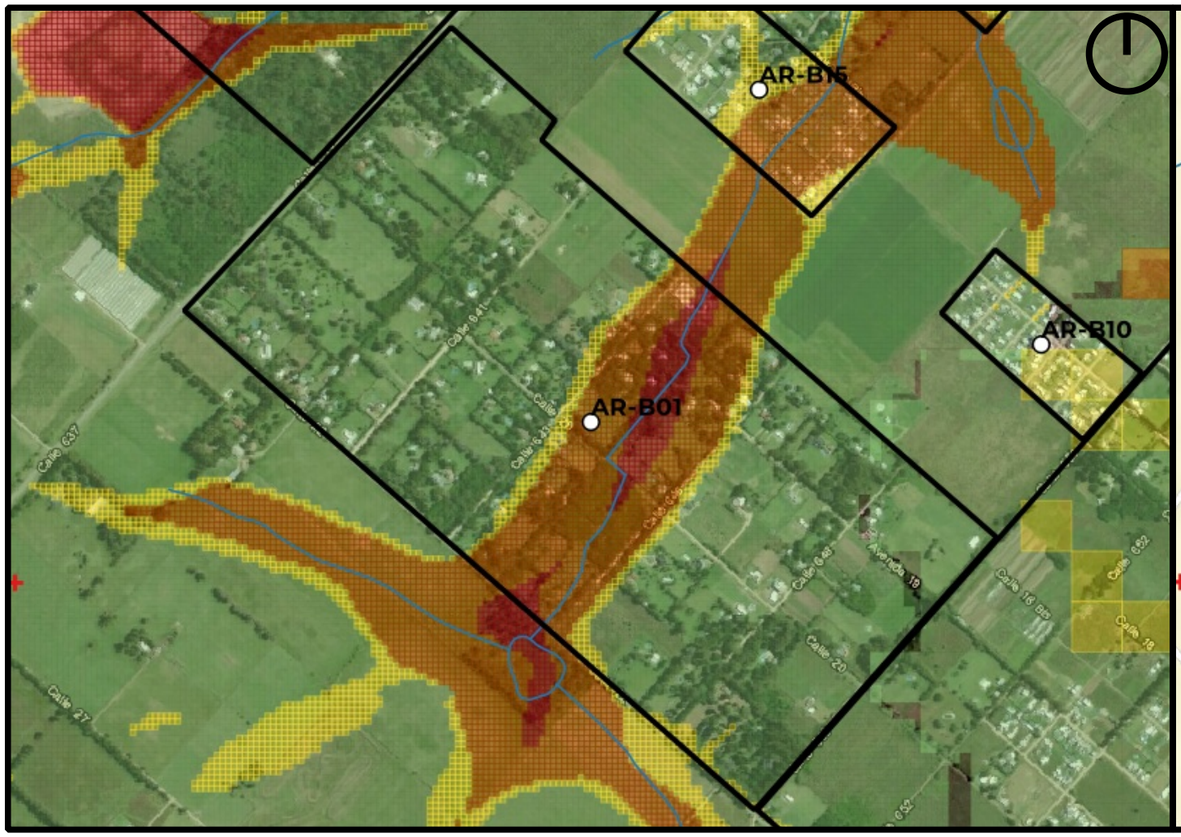

Mapa de Peligrosidad

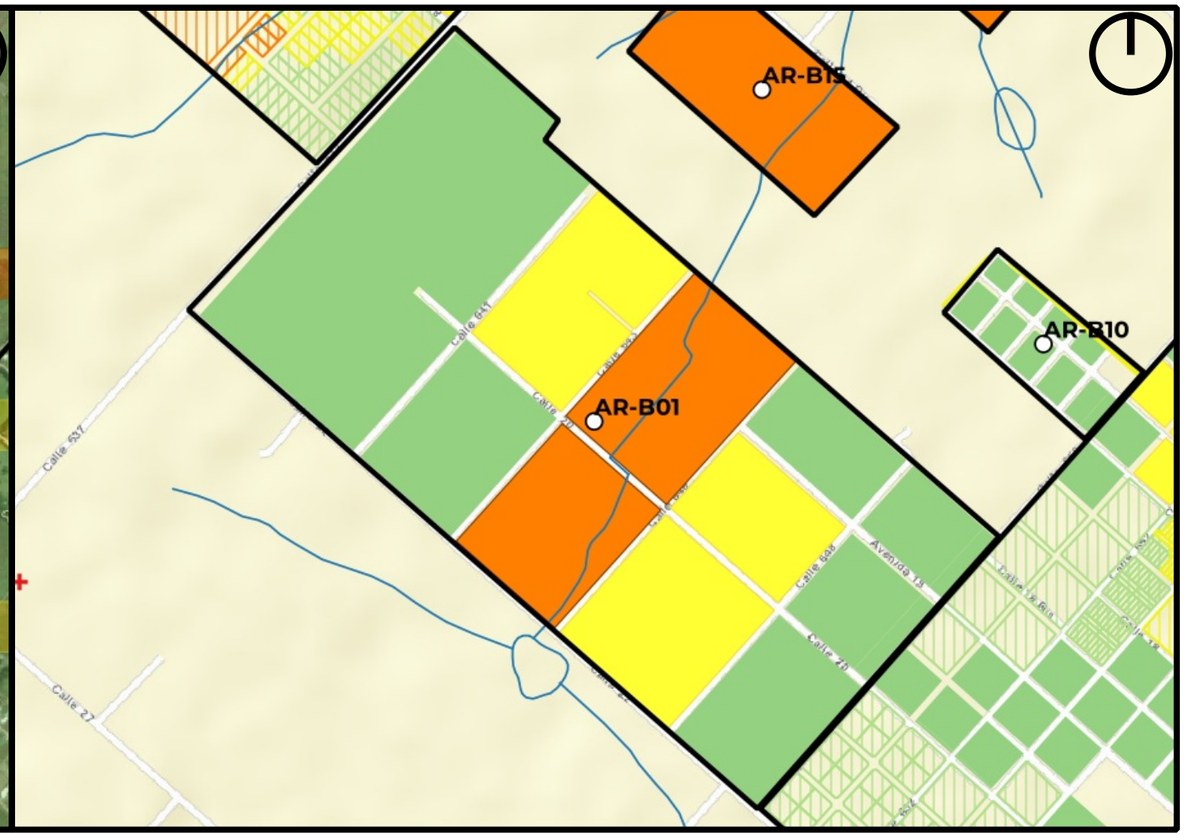

Mapa de Riesgo

ID:Barrio:	AR-B01
Nombre del Barrio:	Las Acacias
Delegación:	ARANA
Observaciones:	S/O
Zonas a evitar:	Arroyo cruza el predio desde calle 22 a 18
Acceso-egreso:	calle 637
Zona de encuentro:	esq. 637 y 22
Observaciones:	Sin observaciones

Referencias

- establecimientos educativos
- AC y ONG
- CE y Facultades UNLP
- Centros de Salud de GEarth
- Clubes de GEarth
- Cuartel de Bomberos
- Iglesias
- Centros_Salud
- Comisarias
- Barrios_La_Plata

Año 2019

PELIGROSID

- Muy alta
- Alta
- Moderada
- Baja a Nula

Riesgo rural barrios 2019

- Riesgo_2019_rural_barrios_alto
- Riesgo_2019_rural_barrios_medio
- Riesgo_2019_rural_barrios_bajo

Riesgo urbano barrios 2019

- Riesgo_2019_urbano_barrios_muy alto
- Riesgo_2019_urbano_barrios_alto
- Riesgo_2019_urbano_barrios_medio
- Riesgo_2019_urbano_barrios_bajo

Qué hacer — Plan de Reducción del Riesgo por Inundaciones en la Región de La Plata

LA PLATA Ciudad del Conocimiento

UNIVERSIDAD NACIONAL DE LA PLATA

ID BARRIO: AR-B02 **NOMBRE: La Armonia** **CUENCA: Arroyo Maldonado, Pescado**

Mapa de Peligrosidad

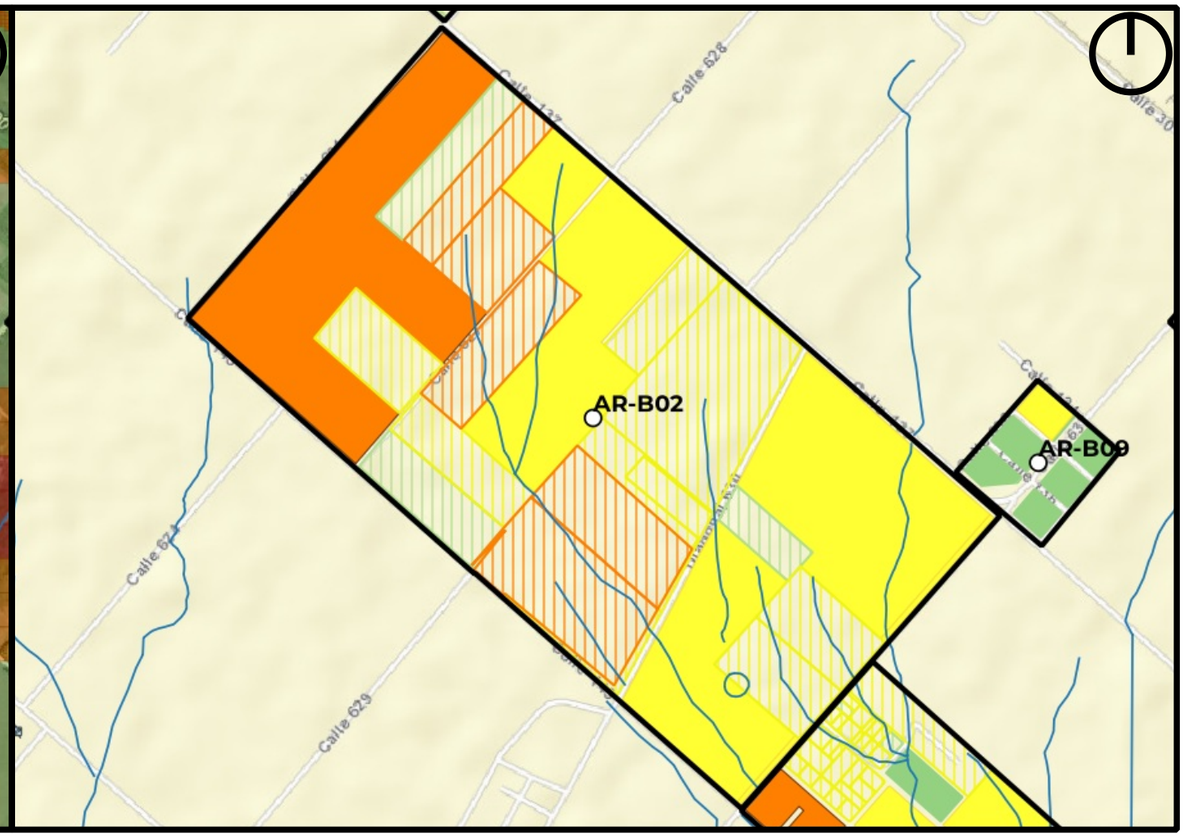

Mapa de Riesgo

ID:Barrio:	AR-B02
Nombre del Barrio:	La Armonia
Delegación:	ARANA
Observaciones:	es una colonia, parcelas entre 7 y 15 hectareas. Zona horticola ganadera
Zonas a evitar:	Peligrosidad difusa - falta de precisión del modelo
Acceso-egreso:	calle 137
Zona de encuentro:	calle 137 y 621
Observaciones:	varios arroyos cruzan el barrio en zona sur

Referencias

- establecimientos educativos
- AC y ONG
- CE y Facultades UNLP
- Centros de Salud de GEarth
- Clubes de GEarth
- Cuartel de Bomberos
- Iglesias
- Centros_Salud
- Comisarias
- Barrios_La_Plata

Año 2019

PELIGROSID

- Muy alta
- Alta
- Moderada
- Baja a Nula

Riesgo rural barrios 2019

- Riesgo_2019_rural_barrios_alto
- Riesgo_2019_rural_barrios_medio
- Riesgo_2019_rural_barrios_bajo

Riesgo urbano barrios 2019

- Riesgo_2019_urbano_barrios_muy alto
- Riesgo_2019_urbano_barrios_alto
- Riesgo_2019_urbano_barrios_medio
- Riesgo_2019_urbano_barrios_bajo

Qué hacer — Plan de Reducción del Riesgo por Inundaciones en la Región de La Plata

LA PLATA Ciudad del Conocimiento

UNIVERSIDAD NACIONAL DE LA PLATA

ID BARRIO: AR-B03 **NOMBRE: La Hermosura** **CUENCA: Arroyo Garibaldi, Pescado**

Mapa de Peligrosidad

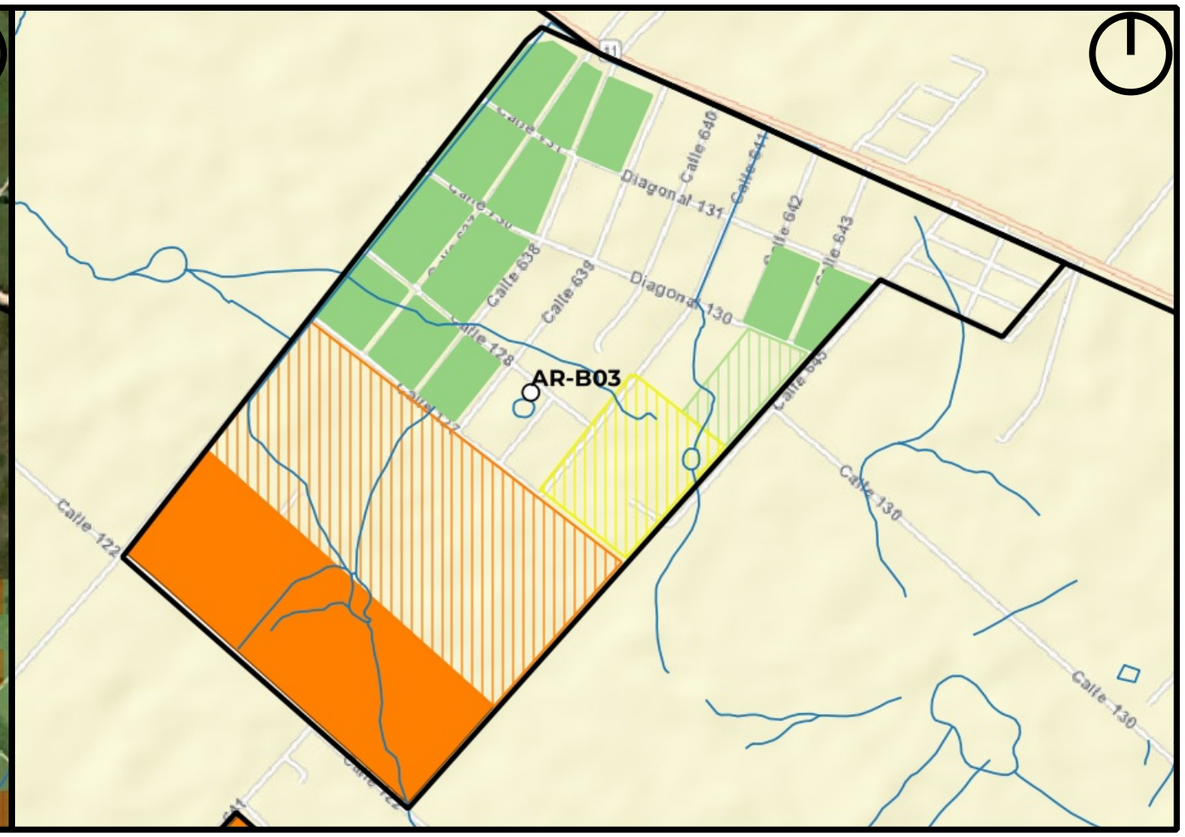

Mapa de Riesgo

ID:Barrio:	AR-B03
Nombre del Barrio:	La Hermosura
Delegación:	ARANA
Observaciones:	S/O
Zonas a evitar:	Peligrosidad difusa - falta de precisión del modelo
Acceso-egreso:	Ruta 11
Zona de encuentro:	esq. Ruta 11 y 638
Observaciones:	varios arroyos cruzan el barrio en zona sur

Referencias

- establecimientos educativos
- AC y ONG
- CE y Facultades UNLP
- Centros de Salud de GEarth
- Clubes de GEarth
- Cuartel de Bomberos
- Iglesias
- Centros_Salud
- Comisarias
- Barrios_La_Plata

Año 2019

PELIGROSID

- Muy alta
- Alta
- Moderada
- Baja a Nula

Riesgo rural barrios 2019

- Riesgo_2019_rural_barrios_alto
- Riesgo_2019_rural_barrios_medio
- Riesgo_2019_rural_barrios_bajo

Riesgo urbano barrios 2019

- Riesgo_2019_urbano_barrios_muy alto
- Riesgo_2019_urbano_barrios_alto
- Riesgo_2019_urbano_barrios_medio
- Riesgo_2019_urbano_barrios_bajo

Qué hacer — Plan de Reducción del Riesgo por Inundaciones en la Región de La Plata

LA PLATA Ciudad del Conocimiento

UNIVERSIDAD NACIONAL DE LA PLATA

ID BARRIO: AR-B04 **NOMBRE: Las Luciernagas** **CUENCA: Arroyo Pescado**

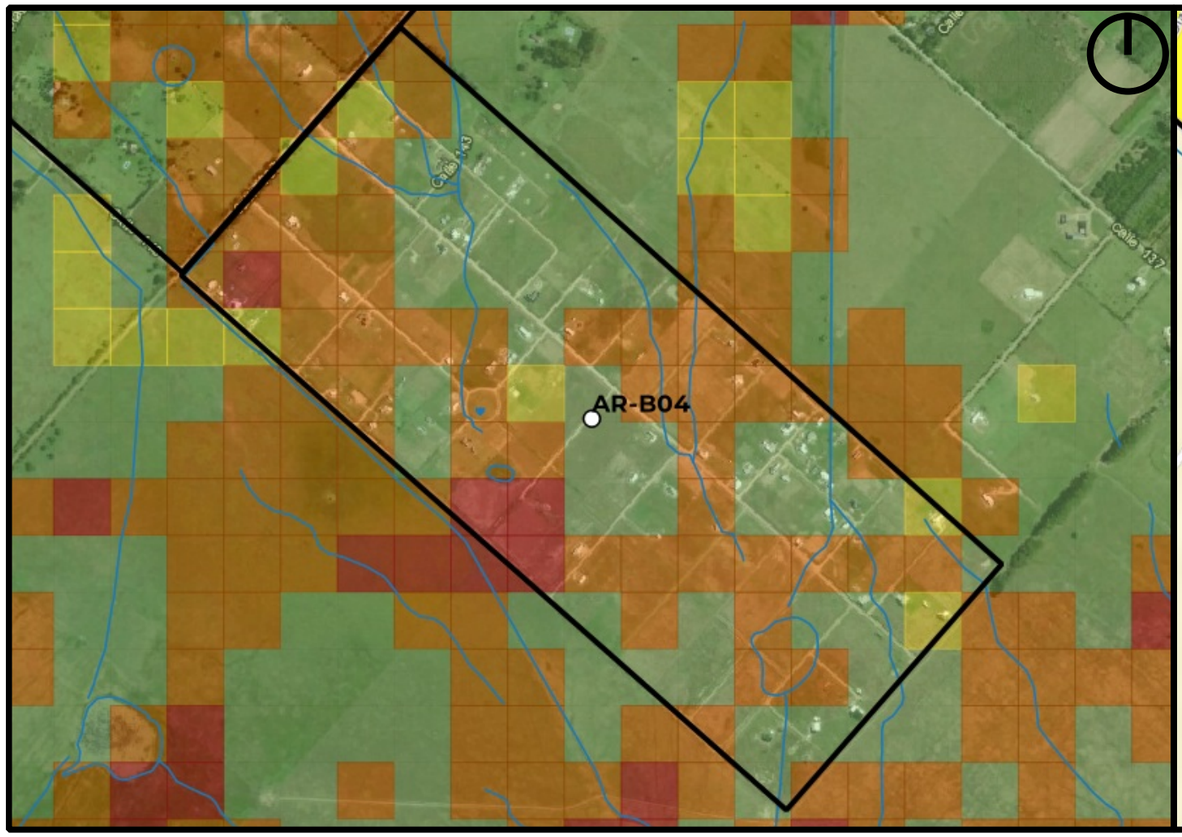

Mapa de Peligrosidad

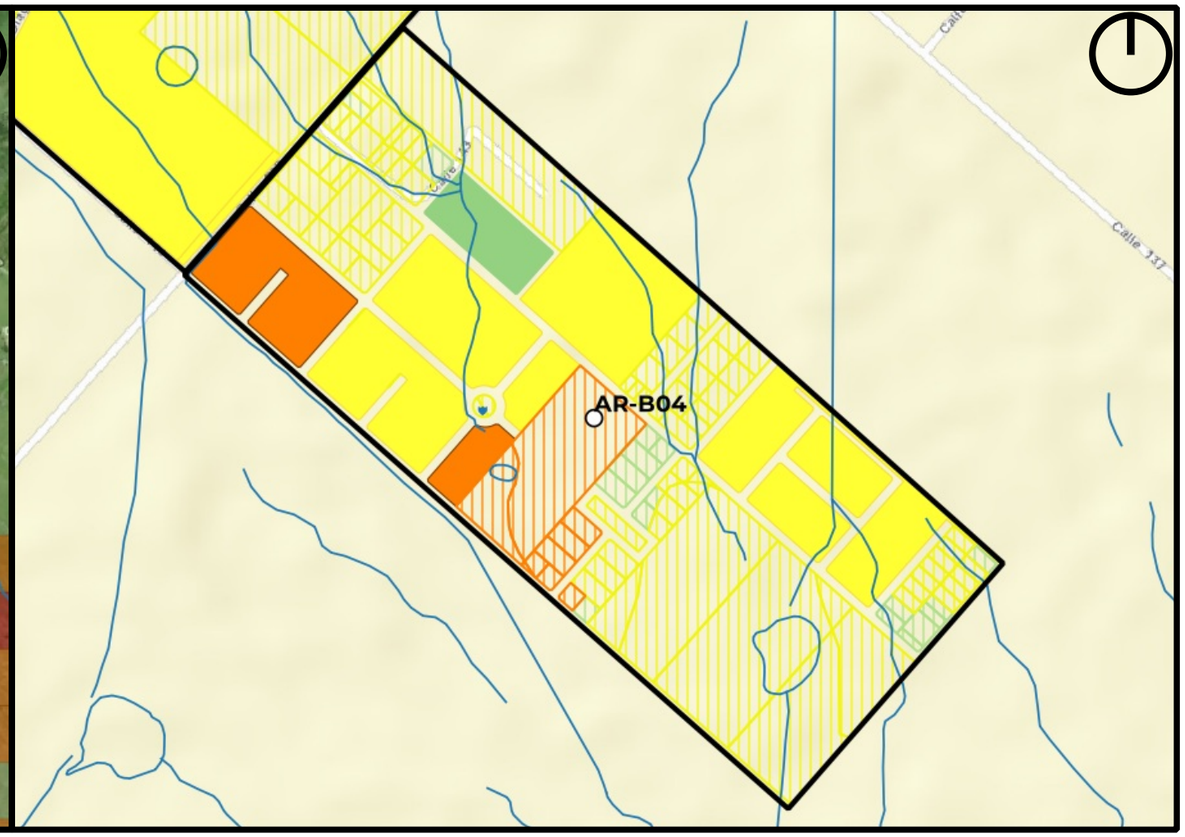

Mapa de Riesgo

ID:Barrio:	AR-B04
Nombre del Barrio:	Las Luciernagas
Delegación:	ARANA
Observaciones:	S/O
Zonas a evitar:	Todo el barrio
Acceso-egreso:	calle 141
Zona de encuentro:	Regimiento 7
Observaciones:	varios cursos cruzan todo el barrio

Referencias

- establecimientos educativos
- AC y ONG
- CE y Facultades UNLP
- Centros de Salud de GEarth
- Clubes de GEarth
- Cuartel de Bomberos
- Iglesias
- Centros_Salud
- Comisarias
- Barrios_La_Plata

Año 2019
PELIGROSID
- Muy alta
- Alta
- Moderada
- Baja a Nula

Riesgo rural barrios 2019
- Riesgo_2019_rural_barrios_alto
- Riesgo_2019_rural_barrios_medio
- Riesgo_2019_rural_barrios_bajo

Riesgo urbano barrios 2019
- Riesgo_2019_urbano_barrios_muy alto
- Riesgo_2019_urbano_barrios_alto
- Riesgo_2019_urbano_barrios_medio
- Riesgo_2019_urbano_barrios_bajo

Qué hacer — Plan de Reducción del Riesgo por Inundaciones en la Región de La Plata

LA PLATA Ciudad del Conocimiento

UNIVERSIDAD NACIONAL DE LA PLATA

ID BARRIO: AR-B05 **NOMBRE: San Carlos II** **CUENCA: Arroyo Garibaldi**

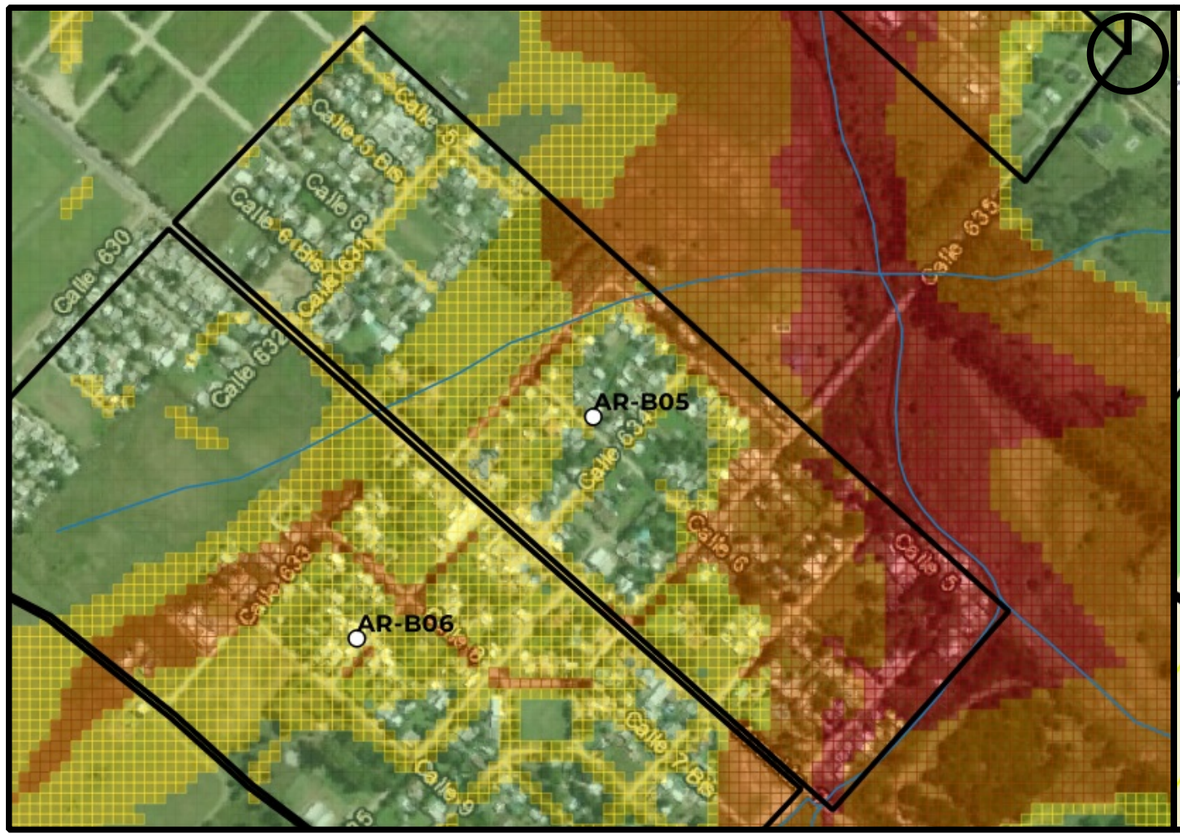

Mapa de Peligrosidad

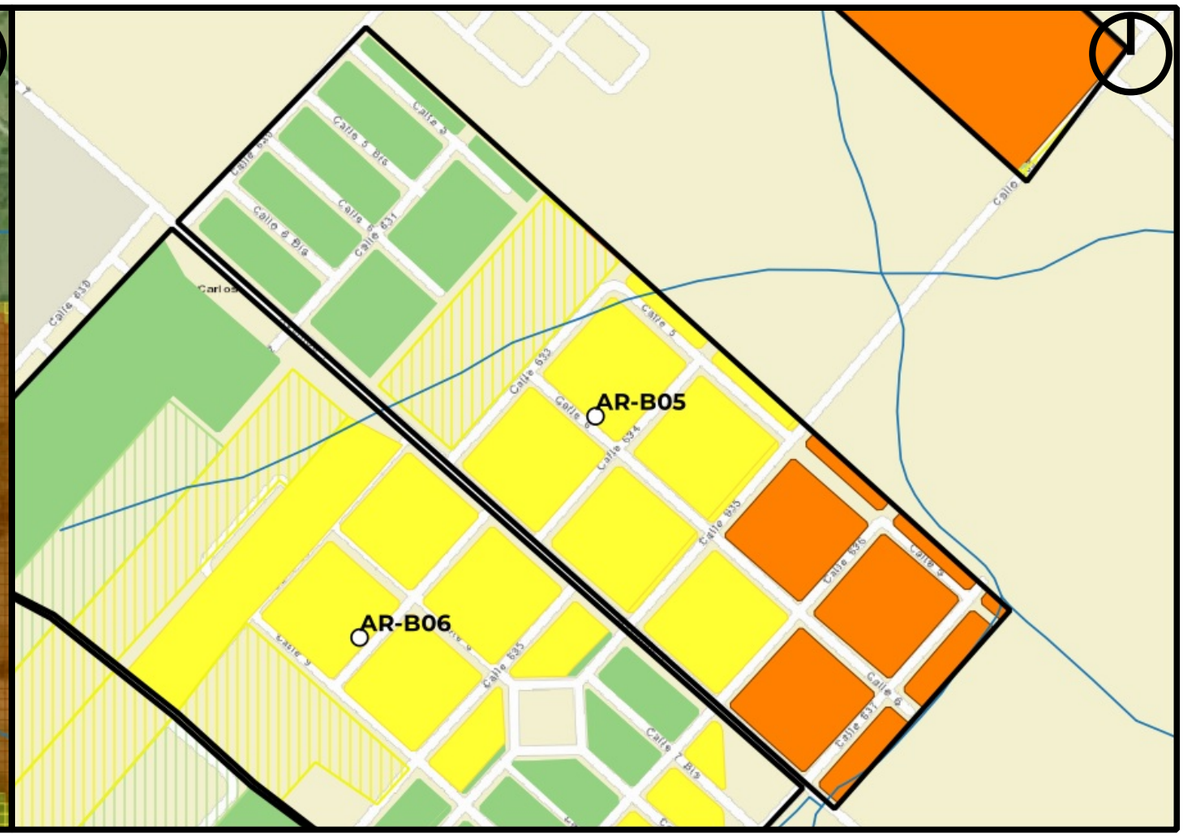

Mapa de Riesgo

ID:Barrio:	AR-B05
Nombre del Barrio:	San Carlos II
Delegación:	ARANA
Observaciones:	S/O
Zonas a evitar:	Calle 633 a 637 desde Avda. 7 a 5bis
Acceso-egreso:	Avda 7 hasta 637
Zona de encuentro:	esq. De Avda7 y 630
Observaciones:	Sin observaciones

Referencias

- establecimientos educativos
- AC y ONG
- CE y Facultades UNLP
- Centros de Salud de GEarth
- Clubes de GEarth
- Cuartel de Bomberos
- Iglesias
- Centros_Salud
- Comisarias
- Barrios_La_Plata

Año 2019
PELIGROSID
- Muy alta
- Alta
- Moderada
- Baja a Nula

Riesgo rural barrios 2019
- Riesgo_2019_rural_barrios_alto
- Riesgo_2019_rural_barrios_medio
- Riesgo_2019_rural_barrios_bajo

Riesgo urbano barrios 2019
- Riesgo_2019_urbano_barrios_muy alto
- Riesgo_2019_urbano_barrios_alto
- Riesgo_2019_urbano_barrios_medio
- Riesgo_2019_urbano_barrios_bajo

Qué hacer
Plan de Reducción del Riesgo por Inundaciones en la Región de La Plata

LA PLATA Ciudad del Conocimiento

UNIVERSIDAD NACIONAL DE LA PLATA

ID BARRIO: AR-B06 **NOMBRE: San Carlos I** **CUENCA: Arroyo Garibaldi**

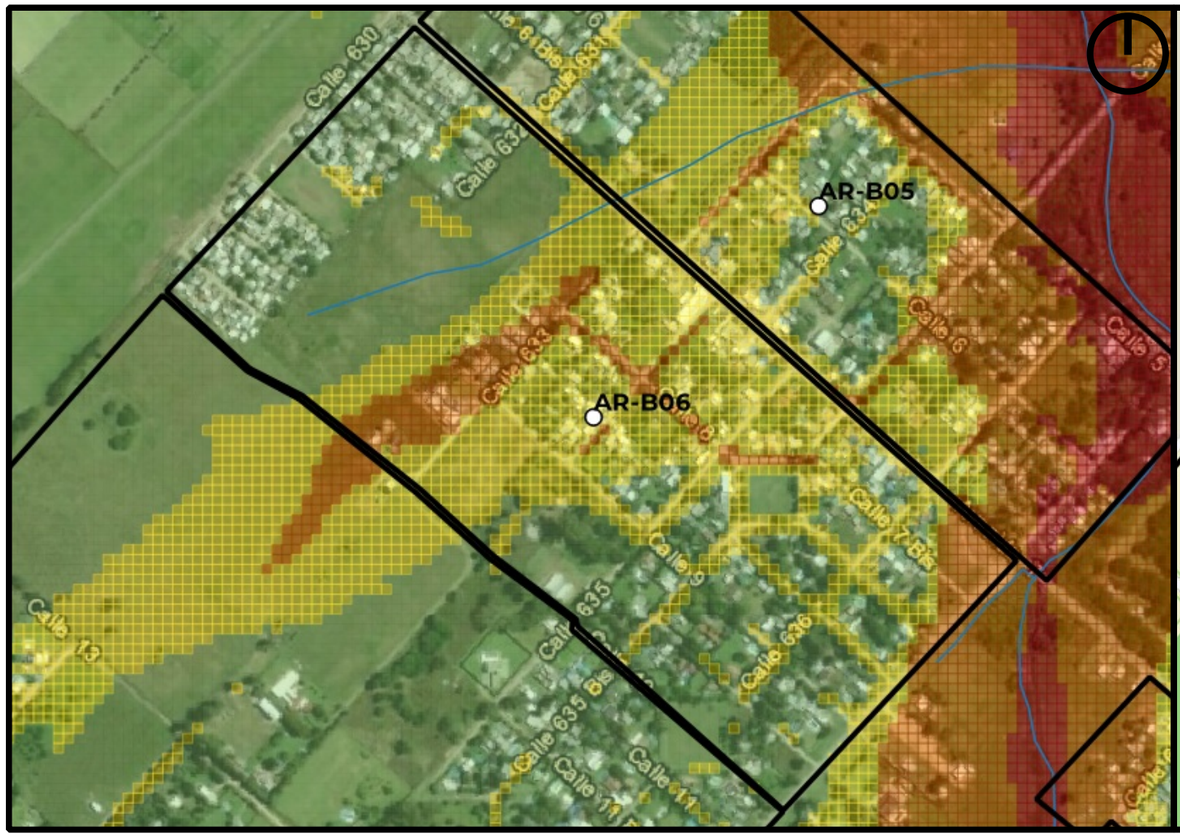

Mapa de Peligrosidad

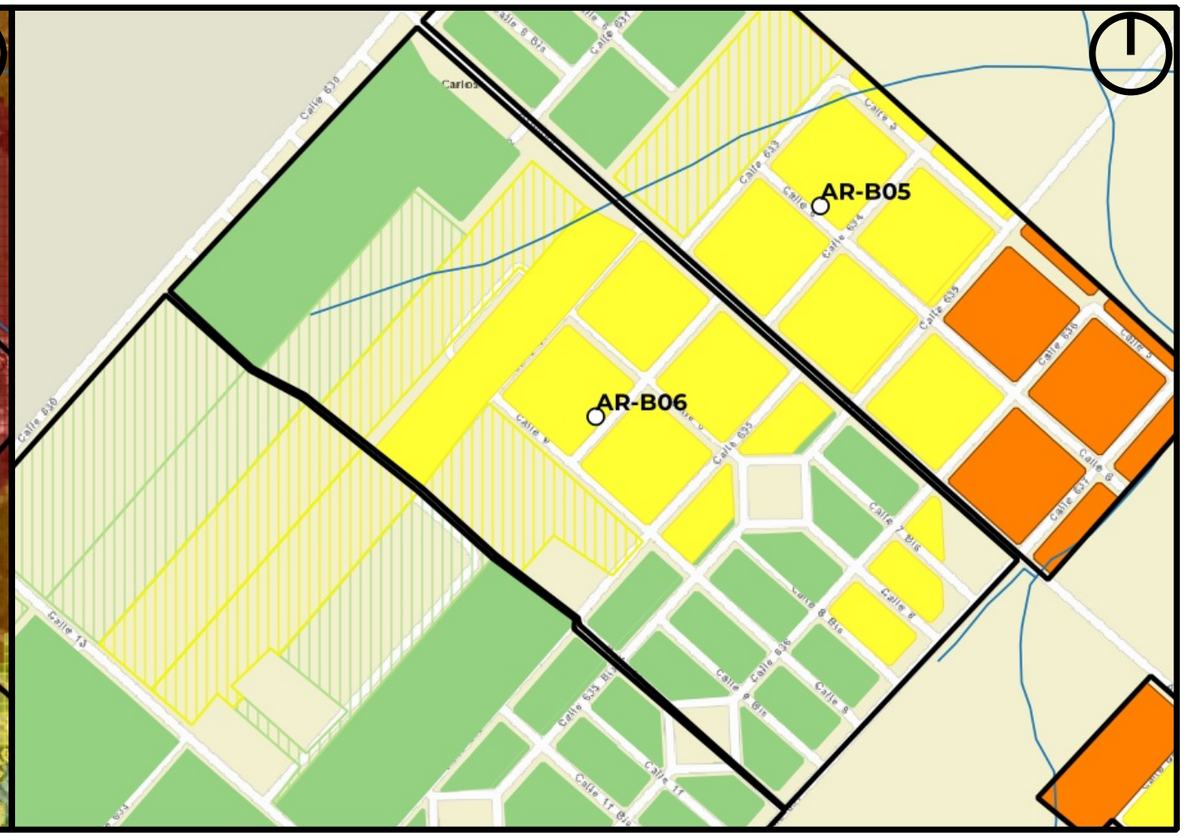

Mapa de Riesgo

ID:Barrio:	AR-B06
Nombre del Barrio:	San Carlos I
Delegación:	ARANA
Observaciones:	S/O
Zonas a evitar:	Calle 633 desde Amerise a Avda 7
Acceso-egreso:	Avda 7 hasta 637
Zona de encuentro:	esq. De Avda7 y 630
Observaciones:	Sin observaciones

Referencias

- establecimientos educativos
- AC y ONG
- CE y Facultades UNLP
- Centros de Salud de GEarth
- Clubes de GEarth
- Cuartel de Bomberos
- Iglesias
- Centros_Salud
- Comisarias
- Barrios_La_Plata

Año 2019
PELIGROSID
- Muy alta
- Alta
- Moderada
- Baja a Nula

Riesgo rural barrios 2019
- Riesgo_2019_rural_barrios_alto
- Riesgo_2019_rural_barrios_medio
- Riesgo_2019_rural_barrios_bajo

Riesgo urbano barrios 2019
- Riesgo_2019_urbano_barrios_muy alto
- Riesgo_2019_urbano_barrios_alto
- Riesgo_2019_urbano_barrios_medio
- Riesgo_2019_urbano_barrios_bajo

Qué hacer
Plan de Reducción del Riesgo por Inundaciones en la Región de La Plata

LA PLATA Ciudad del Conocimiento

UNIVERSIDAD NACIONAL DE LA PLATA

ID BARRIO: AR-B07 **NOMBRE: San Antonio** **CUENCA: Arroyo Garibaldi**

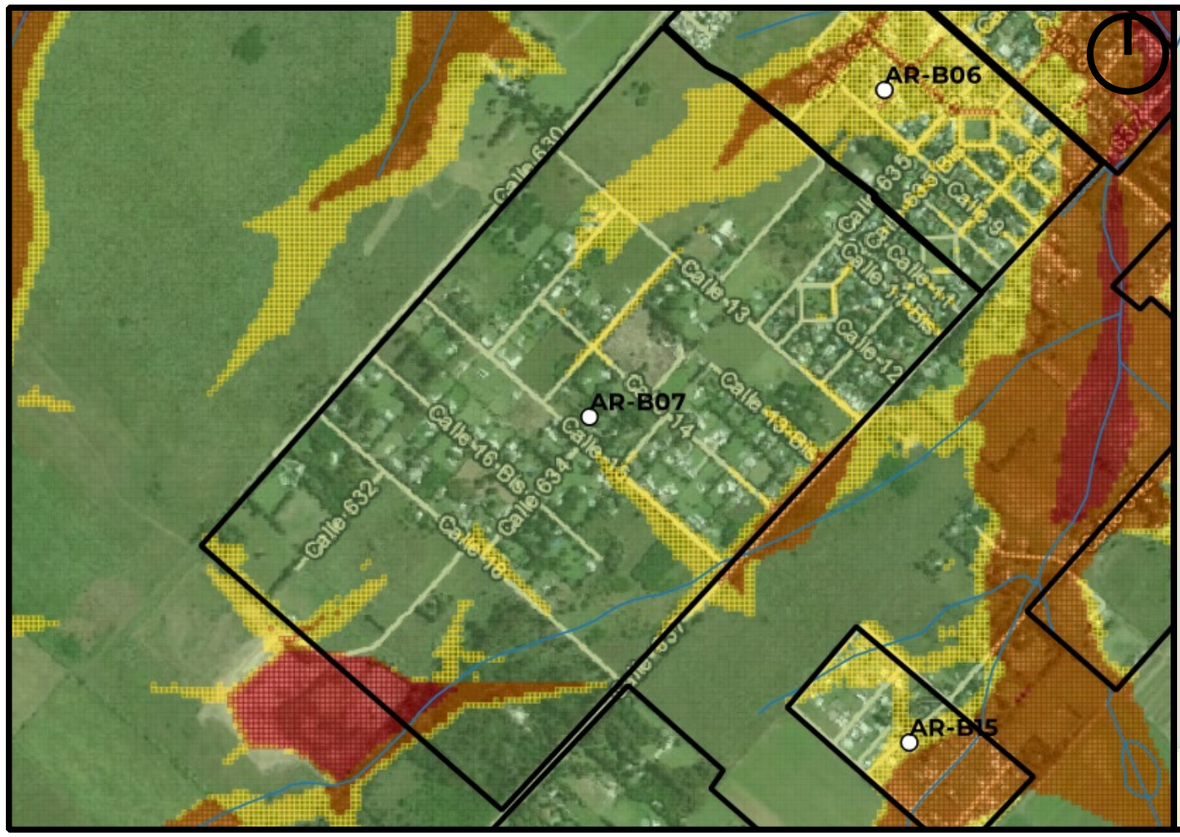

Mapa de Peligrosidad

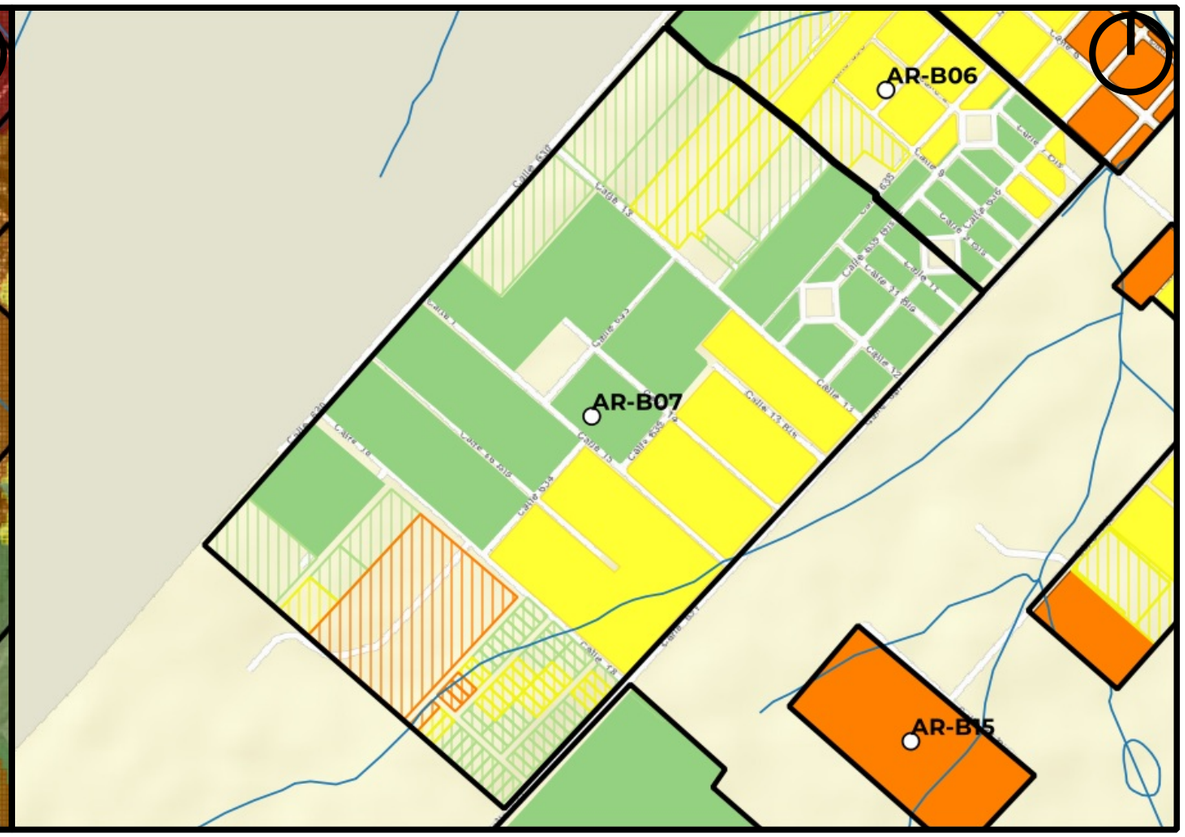

Mapa de Riesgo

ID:Barrio:	AR-B07
Nombre del Barrio:	San Antonio
Delegación:	ARANA
Observaciones:	S/O
Zonas a evitar:	Zona SO del barrio
Acceso-egreso:	Continuación de la calle 630 lateral del barrio
Zona de encuentro:	esq. 630 y proyección de calle 14
Observaciones:	Sin observaciones

Referencias

- establecimientos educativos
- AC y ONG
- CE y Facultades UNLP
- Centros de Salud de GEarth
- Clubes de GEarth
- Cuartel de Bomberos
- Iglesias
- Centros_Salud
- Comisarias
- Barrios_La_Plata

Año 2019

PELIGROSID

- Muy alta
- Alta
- Moderada
- Baja a Nula

Riesgo rural barrios 2019

- Riesgo_2019_rural_barrios_alto
- Riesgo_2019_rural_barrios_medio
- Riesgo_2019_rural_barrios_bajo

Riesgo urbano barrios 2019

- Riesgo_2019_urbano_barrios_muy alto
- Riesgo_2019_urbano_barrios_alto
- Riesgo_2019_urbano_barrios_medio
- Riesgo_2019_urbano_barrios_bajo

Qué hacer — Plan de Reducción del Riesgo por Inundaciones en la Región de La Plata

LA PLATA Ciudad del Conocimiento

UNIVERSIDAD NACIONAL DE LA PLATA

ID BARRIO: AR-B08 **NOMBRE: La Aceitera** **CUENCA: Arroyo Garibaldi, Pescado**

Mapa de Peligrosidad

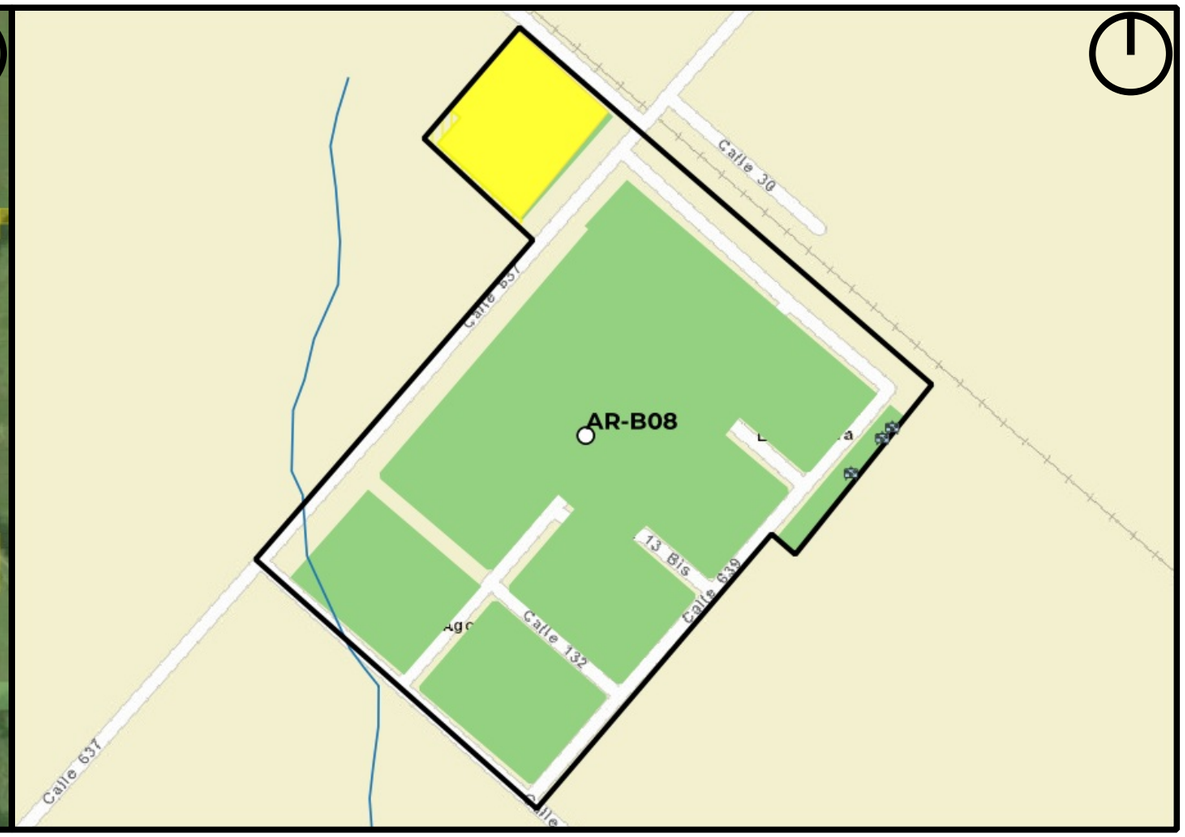

Mapa de Riesgo

ID:Barrio:	AR-B08
Nombre del Barrio:	La Aceitera
Delegación:	ARANA
Observaciones:	S/O
Zonas a evitar:	Sin peligrosidad relevante
Acceso-egreso:	calle 637
Zona de encuentro:	esq. 637 y 132 bis
Observaciones:	Sin observaciones

Referencias

- establecimientos educativos
- AC y ONG
- CE y Facultades UNLP
- Centros de Salud de GEarth
- Clubes de GEarth
- Cuartel de Bomberos
- Iglesias
- Centros_Salud
- Comisarias
- Barrios_La_Plata

Año 2019

PELIGROSID

- Muy alta
- Alta
- Moderada
- Baja a Nula

Riesgo rural barrios 2019

- Riesgo_2019_rural_barrios_alto
- Riesgo_2019_rural_barrios_medio
- Riesgo_2019_rural_barrios_bajo

Riesgo urbano barrios 2019

- Riesgo_2019_urbano_barrios_muy alto
- Riesgo_2019_urbano_barrios_alto
- Riesgo_2019_urbano_barrios_medio
- Riesgo_2019_urbano_barrios_bajo

Qué hacer — Plan de Reducción del Riesgo por Inundaciones en la Región de La Plata

LA PLATA Ciudad del Conocimiento

UNIVERSIDAD NACIONAL DE LA PLATA

ID BARRIO: AR-B09 **NOMBRE: La Curva** **CUENCA: Arroyo Pescado**

Mapa de Peligrosidad

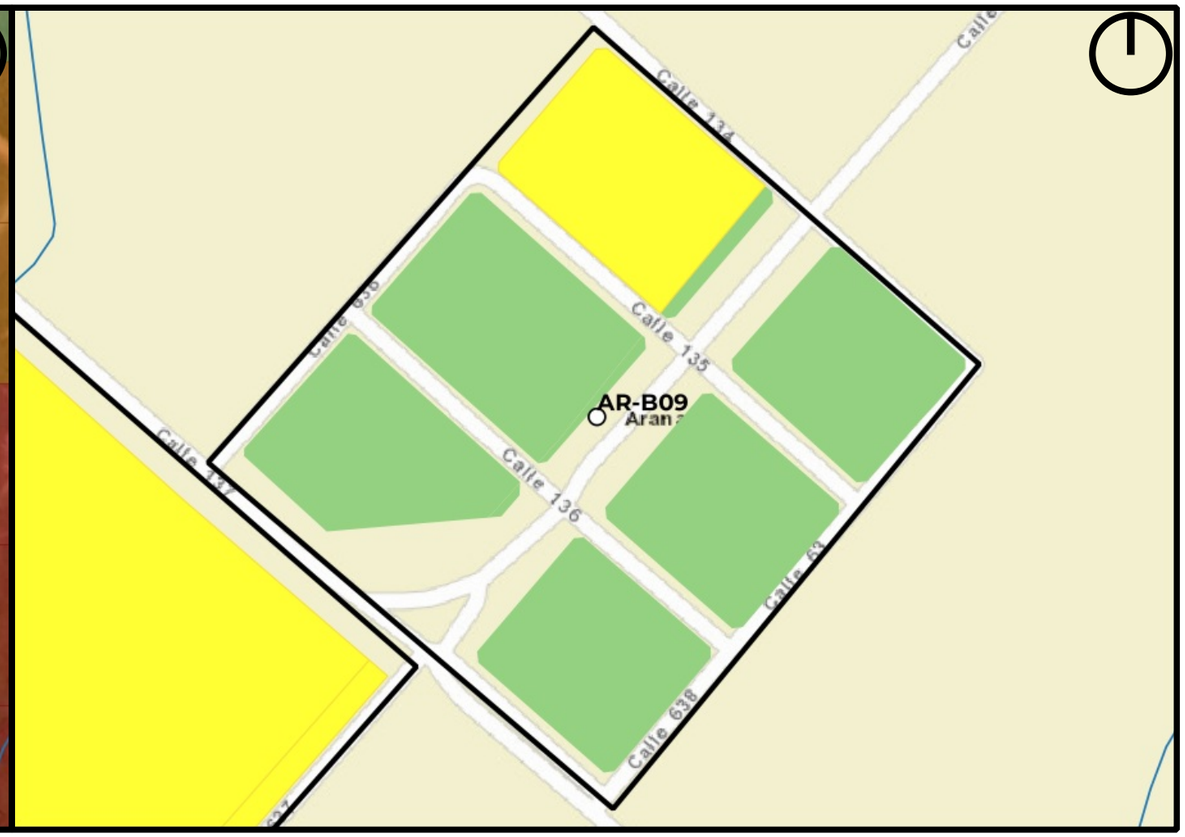

Mapa de Riesgo

ID:Barrio:	AR-B09
Nombre del Barrio:	La Curva
Delegación:	ARANA
Observaciones:	S/O
Zonas a evitar:	Sin peligrosidad
Acceso-egreso:	calle 637
Zona de encuentro:	637 y 137
Observaciones:	Sin observaciones

Referencias

- establecimientos educativos
- AC y ONG
- CE y Facultades UNLP
- Centros de Salud de GEarth
- Clubes de GEarth
- Cuartel de Bomberos
- Iglesias
- Centros_Salud
- Comisarias
- Barrios_La_Plata

Año 2019

PELIGROSID

- Muy alta
- Alta
- Moderada
- Baja a Nula

Riesgo rural barrios 2019

- Riesgo_2019_rural_barrios_alto
- Riesgo_2019_rural_barrios_medio
- Riesgo_2019_rural_barrios_bajo

Riesgo urbano barrios 2019

- Riesgo_2019_urbano_barrios_muy alto
- Riesgo_2019_urbano_barrios_alto
- Riesgo_2019_urbano_barrios_medio
- Riesgo_2019_urbano_barrios_bajo

Qué hacer — Plan de Reducción del Riesgo por Inundaciones en la Región de La Plata

LA PLATA Ciudad del Conocimiento

UNIVERSIDAD NACIONAL DE LA PLATA

ID BARRIO: AR-B10 **NOMBRE: Procrear** **CUENCA: Arroyo Garibaldi, Pescado**

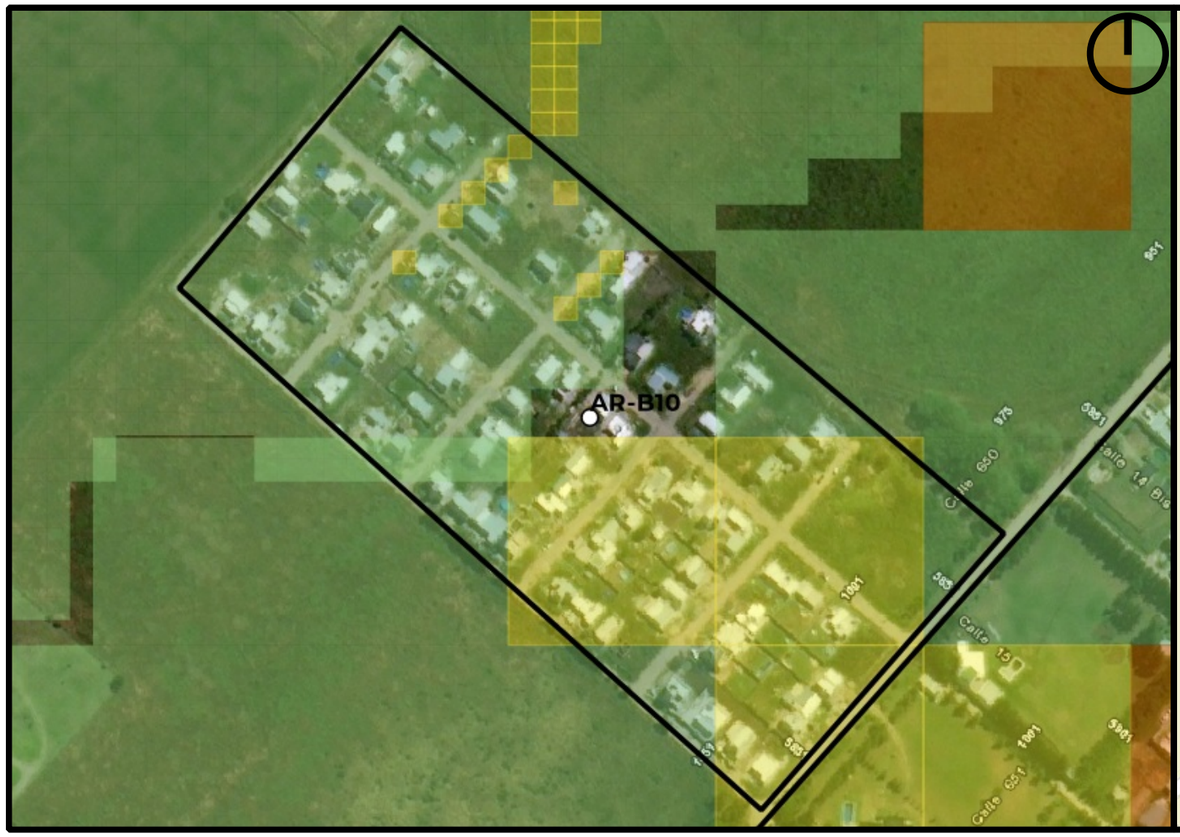

Mapa de Peligrosidad

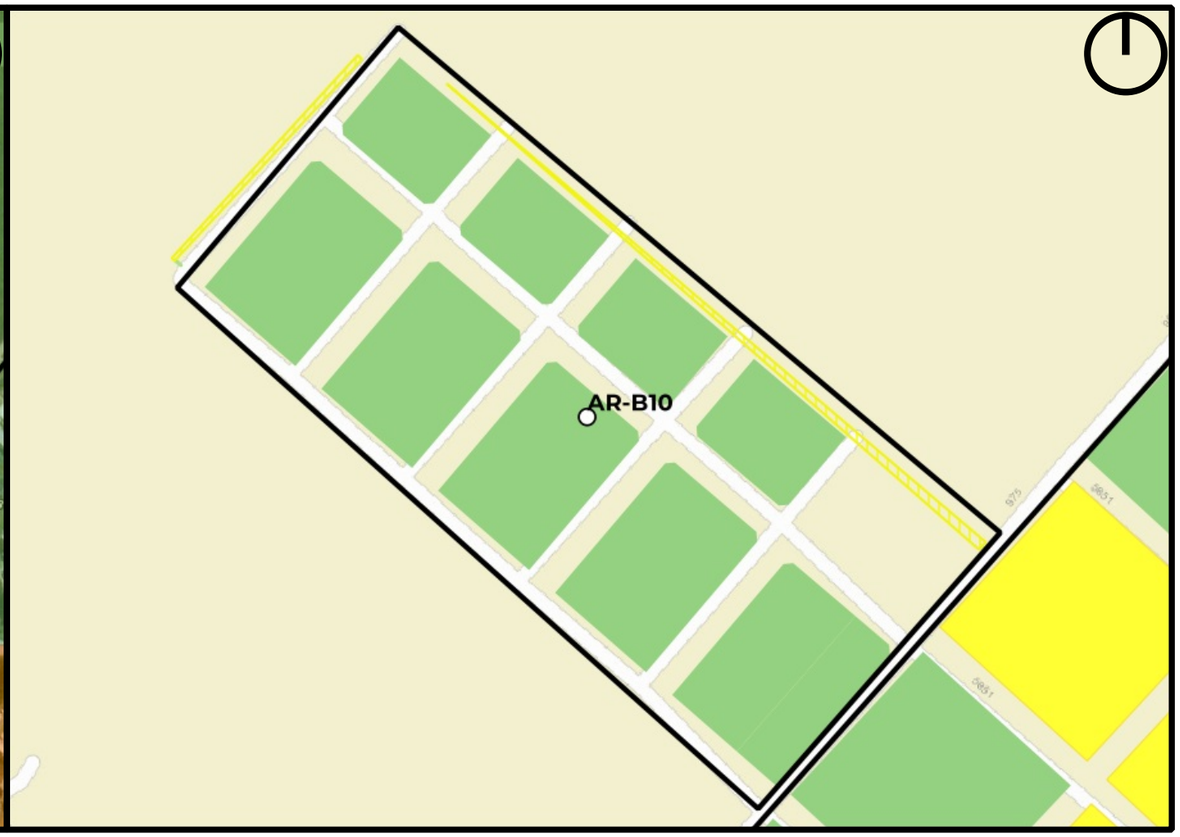

Mapa de Riesgo

ID:Barrio:	AR-B10
Nombre del Barrio:	Procrear
Delegación:	ARANA
Observaciones:	S/O
Zonas a evitar:	Sin peligrosidad relevante
Acceso-egreso:	calle 650
Zona de encuentro:	esq. 15 y 650
Observaciones:	Sin observaciones

Referencias

- establecimientos educativos
- AC y ONG
- CE y Facultades UNLP
- Centros de Salud de GEarth
- Clubes de GEarth
- Cuartel de Bomberos
- Iglesias
- Centros_Salud
- Comisarias
- Barrios_La_Plata

Año 2019

PELIGROSID

- Muy alta
- Alta
- Moderada
- Baja a Nula

Riesgo rural barrios 2019

- Riesgo_2019_rural_barrios_alto
- Riesgo_2019_rural_barrios_medio
- Riesgo_2019_rural_barrios_bajo

Riesgo urbano barrios 2019

- Riesgo_2019_urbano_barrios_muy alto
- Riesgo_2019_urbano_barrios_alto
- Riesgo_2019_urbano_barrios_medio
- Riesgo_2019_urbano_barrios_bajo

Qué hacer — Plan de Reducción del Riesgo por Inundaciones en la Región de La Plata

LA PLATA Ciudad del Conocimiento

UNIVERSIDAD NACIONAL DE LA PLATA

ID BARRIO: AR-B11 **NOMBRE: Cajade** **CUENCA: Arroyo Garibaldi**

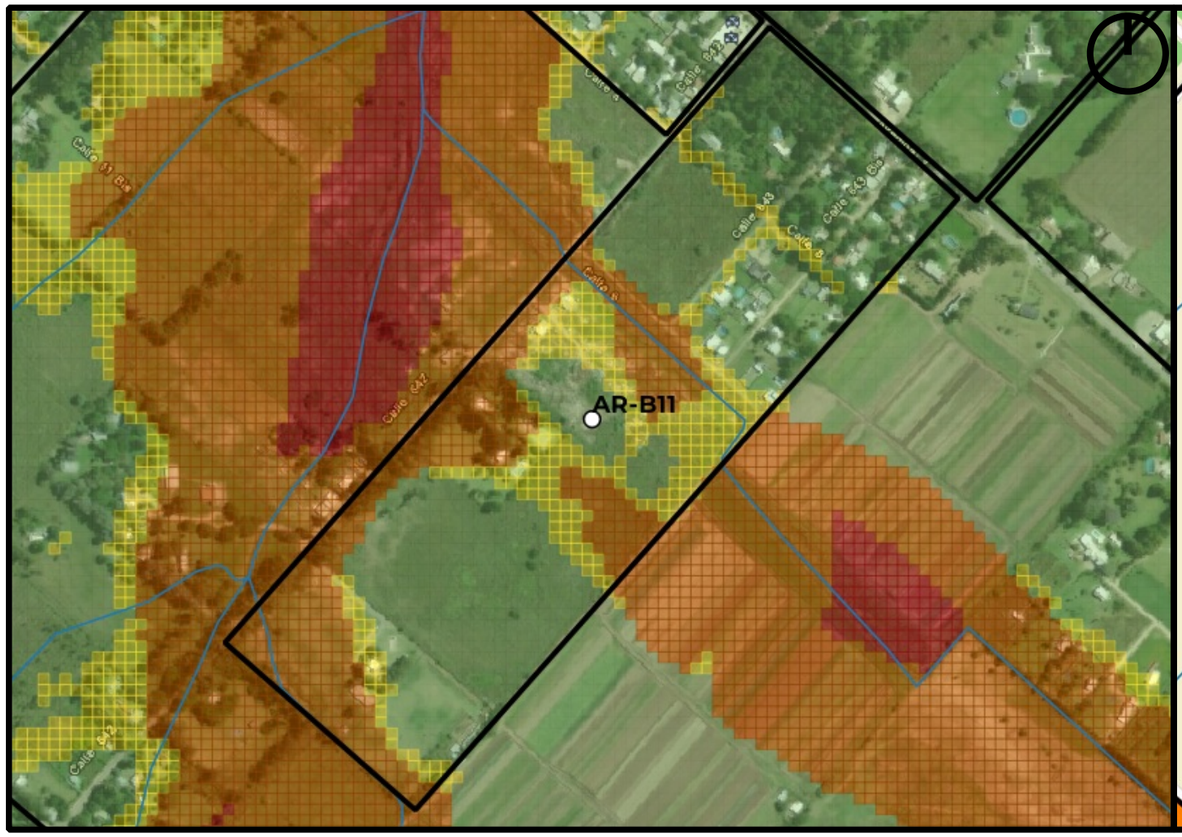

Mapa de Peligrosidad

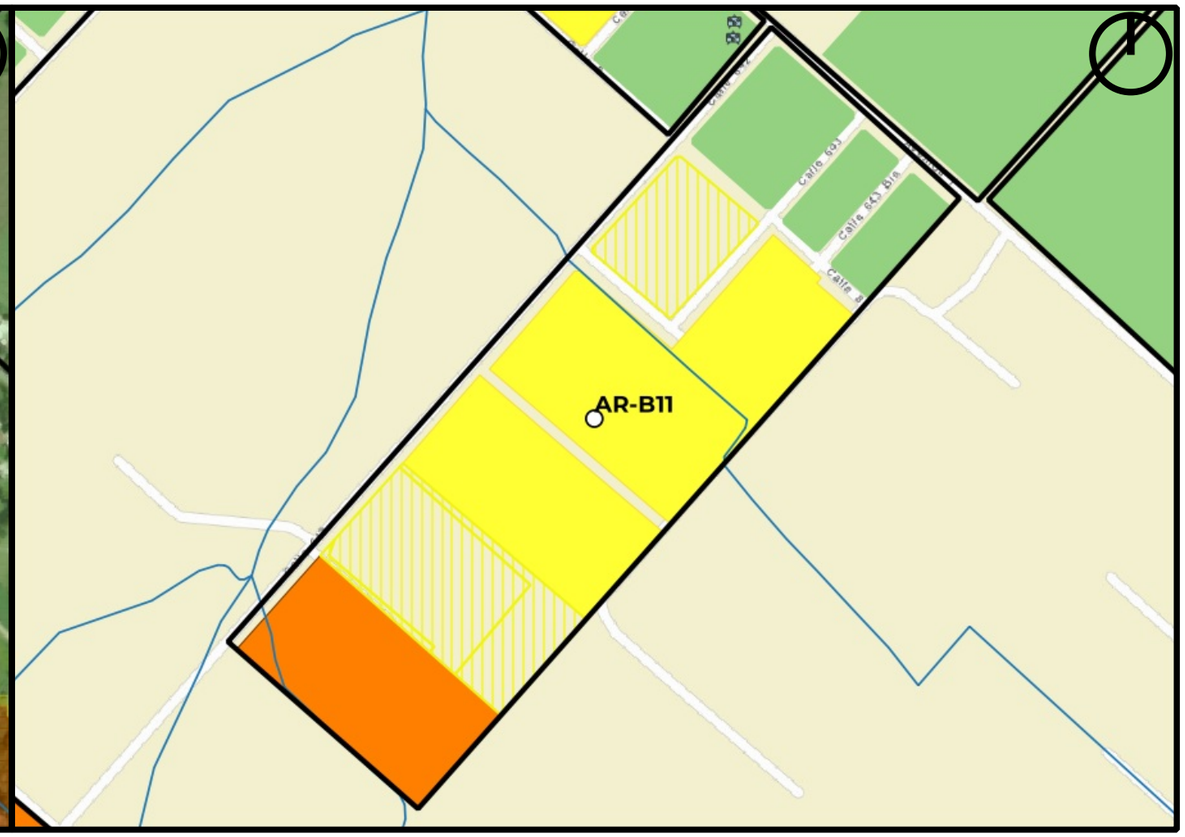

Mapa de Riesgo

ID:Barrio:	AR-B11
Nombre del Barrio:	Cajade
Delegación:	ARANA
Observaciones:	S/O
Zonas a evitar:	Todo el fondo del lote desde proyección de calle 10 hacia el SO
Acceso-egreso:	Avda 7
Zona de encuentro:	EES Nro. 43
Observaciones:	La escuela y Centro del Padre Cajade puede ser puntos de encuentro

Referencias

- establecimientos educativos
- AC y ONG
- CE y Facultades UNLP
- Centros de Salud de GEarth
- Clubes de GEarth
- Cuartel de Bomberos
- Iglesias
- Centros_Salud
- Comisarias
- Barrios_La_Plata

Año 2019

PELIGROSID

- Muy alta
- Alta
- Moderada
- Baja a Nula

Riesgo rural barrios 2019

- Riesgo_2019_rural_barrios_alto
- Riesgo_2019_rural_barrios_medio
- Riesgo_2019_rural_barrios_bajo

Riesgo urbano barrios 2019

- Riesgo_2019_urbano_barrios_muy alto
- Riesgo_2019_urbano_barrios_alto
- Riesgo_2019_urbano_barrios_medio
- Riesgo_2019_urbano_barrios_bajo

Qué hacer — Plan de Reducción del Riesgo por Inundaciones en la Región de La Plata

LA PLATA Ciudad del Conocimiento

UNIVERSIDAD NACIONAL DE LA PLATA

ID BARRIO: AR-B12 **NOMBRE: Eucaliptos** **CUENCA: Arroyo Garibaldi, Pescado**

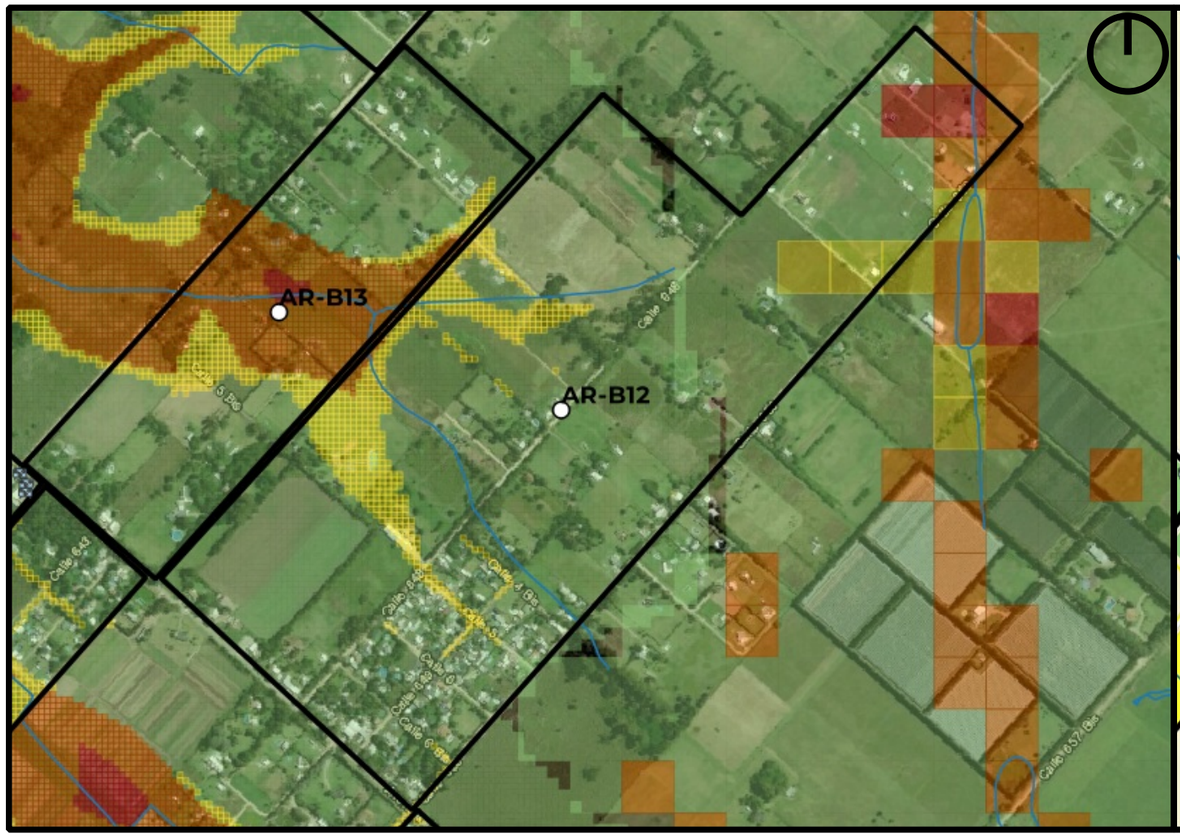

Mapa de Peligrosidad

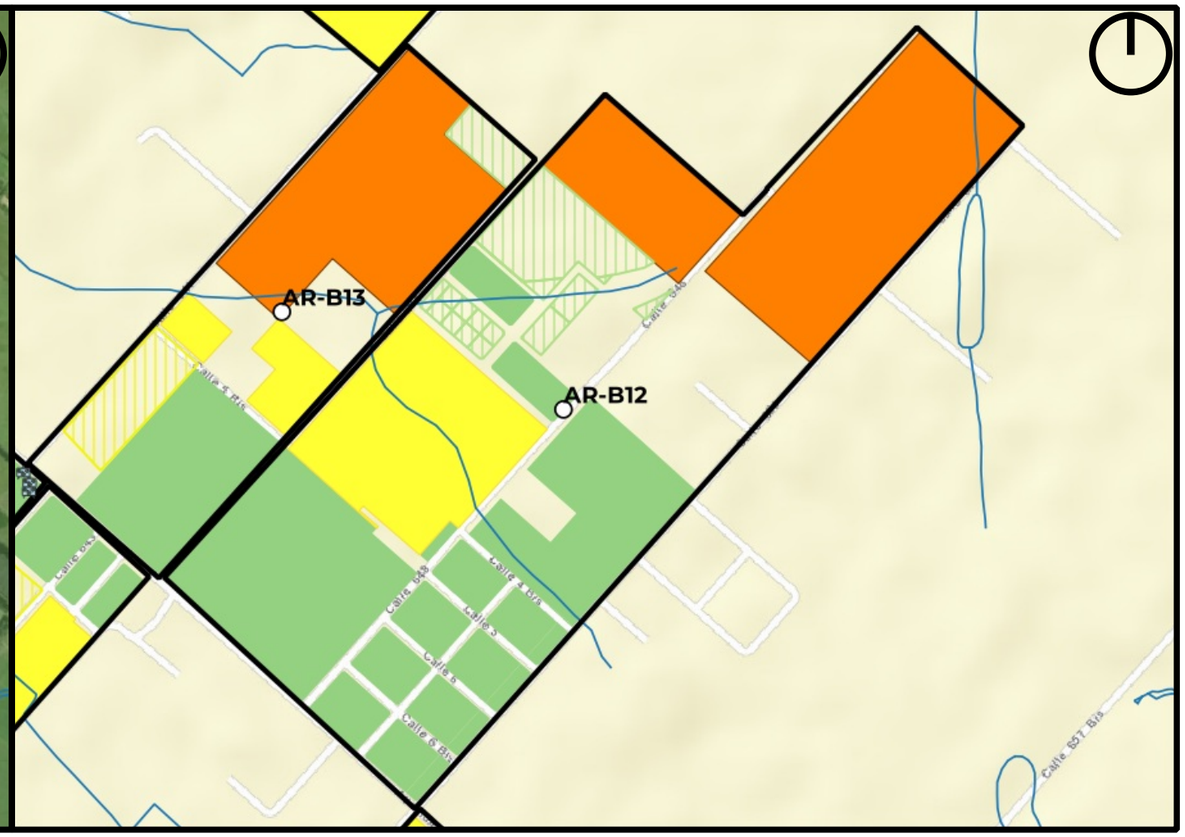

Mapa de Riesgo

ID:Barrio:	AR-B12
Nombre del Barrio:	Eucaliptos
Delegación:	ARANA
Observaciones:	S/O
Zonas a evitar:	Desde 648 a 646 naciente del arroyo
Acceso-egreso:	Avda 7
Zona de encuentro:	EES Nro. 43
Observaciones:	Sin observaciones

Referencias

- establecimientos educativos
- AC y ONG
- CE y Facultades UNLP
- Centros de Salud de GEarth
- Clubes de GEarth
- Cuartel de Bomberos
- Iglesias
- Centros_Salud
- Comisarias
- Barrios_La_Plata

Año 2019
PELIGROSID
- Muy alta
- Alta
- Moderada
- Baja a Nula

Riesgo rural barrios 2019
- Riesgo_2019_rural_barrios_alto
- Riesgo_2019_rural_barrios_medio
- Riesgo_2019_rural_barrios_bajo

Riesgo urbano barrios 2019
- Riesgo_2019_urbano_barrios_muy alto
- Riesgo_2019_urbano_barrios_alto
- Riesgo_2019_urbano_barrios_medio
- Riesgo_2019_urbano_barrios_bajo

Qué hacer — Plan de Reducción del Riesgo por Inundaciones en la Región de La Plata

LA PLATA Ciudad del Conocimiento

UNIVERSIDAD NACIONAL DE LA PLATA

ID BARRIO: AR-B13 **NOMBRE: AR-B13** **CUENCA: Arroyo Garibaldi**

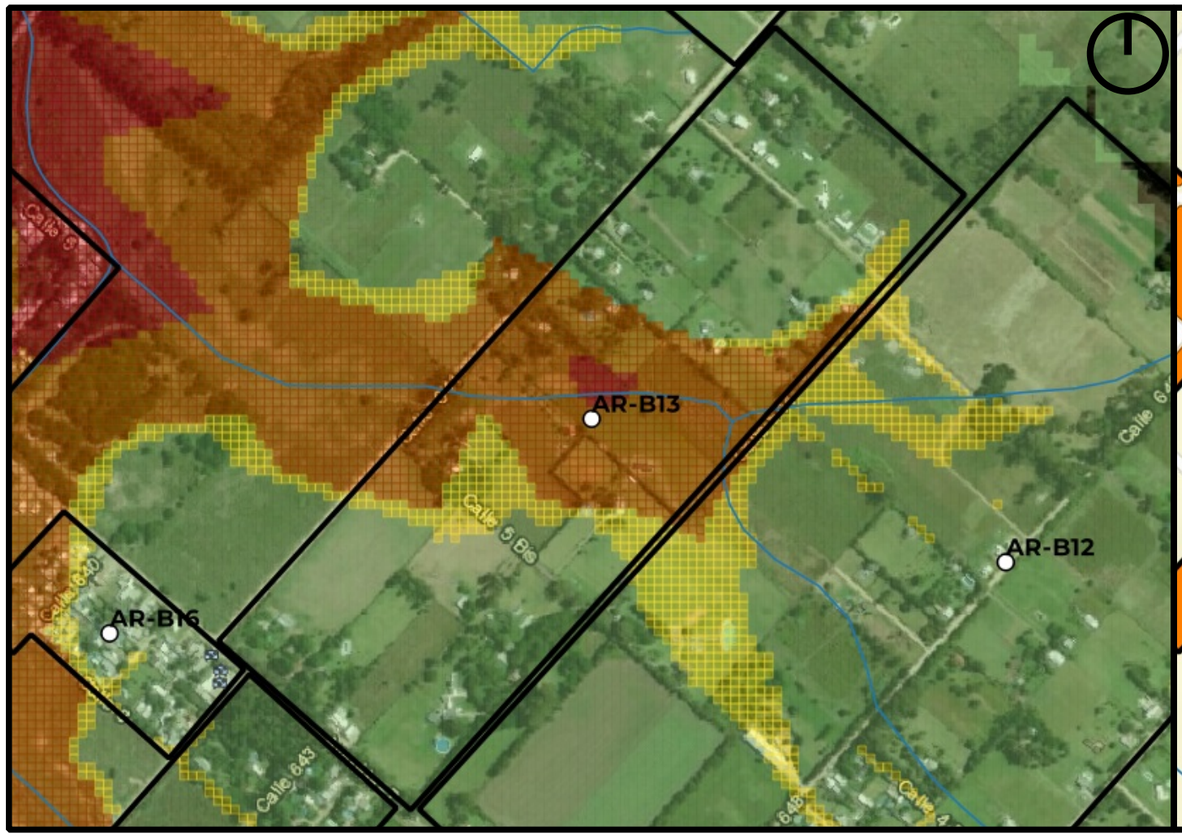

Mapa de Peligrosidad

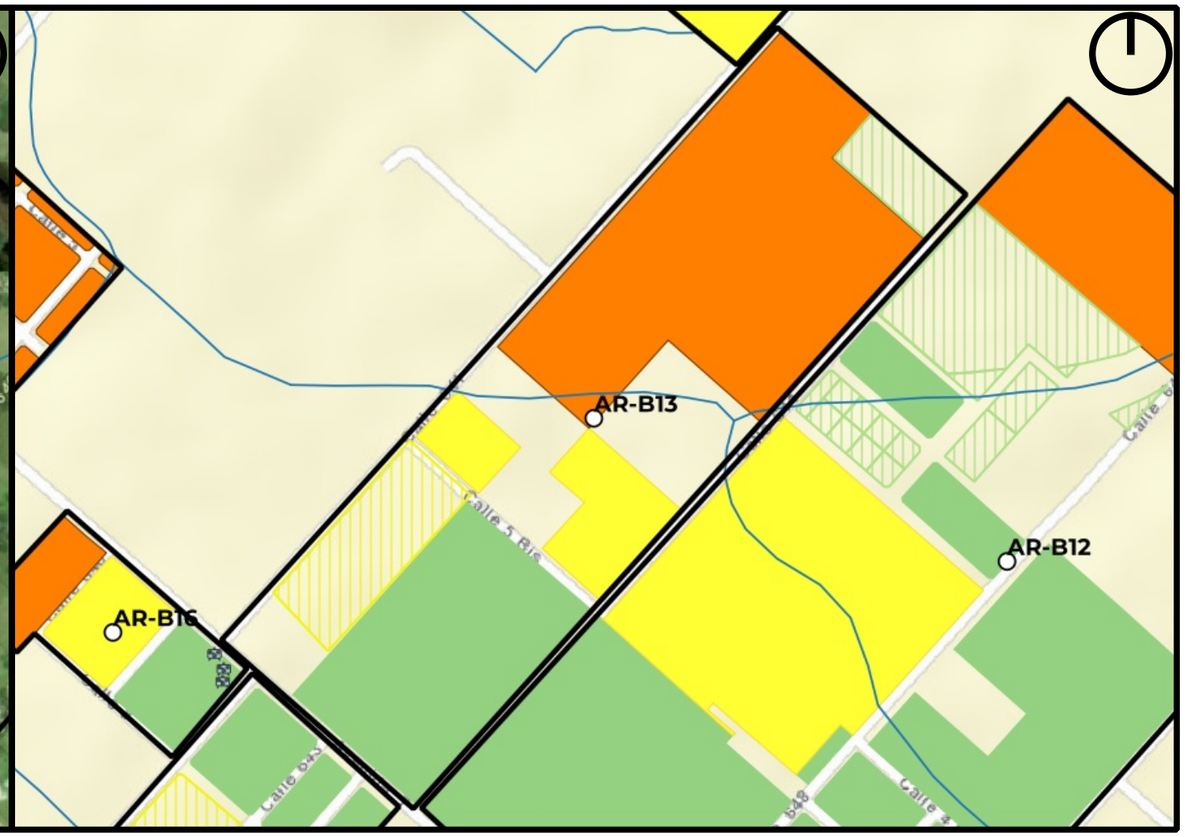

Mapa de Riesgo

ID:Barrio:	AR-B13
Nombre del Barrio:	AR-B13
Delegación:	ARANA
Observaciones:	Sector sin nombre, código asignado por Plan RRI La Plata.
Zonas a evitar:	Evitar el cruce del arroyo - proyección de la calle 3 y 641
Acceso-egreso:	Avda 7
Zona de encuentro:	EEP Nro. 9
Observaciones:	Sin observaciones

Referencias

- establecimientos educativos
- AC y ONG
- CE y Facultades UNLP
- Centros de Salud de GEarth
- Clubes de GEarth
- Cuartel de Bomberos
- Iglesias
- Centros_Salud
- Comisarias
- Barrios_La_Plata

Año 2019

PELIGROSID

- Muy alta
- Alta
- Moderada
- Baja a Nula

Riesgo rural barrios 2019

- Riesgo_2019_rural_barrios_alto
- Riesgo_2019_rural_barrios_medio
- Riesgo_2019_rural_barrios_bajo

Riesgo urbano barrios 2019

- Riesgo_2019_urbano_barrios_muy alto
- Riesgo_2019_urbano_barrios_alto
- Riesgo_2019_urbano_barrios_medio
- Riesgo_2019_urbano_barrios_bajo

Qué hacer — Plan de Reducción del Riesgo por Inundaciones en la Región de La Plata

LA PLATA Ciudad del Conocimiento

UNIVERSIDAD NACIONAL DE LA PLATA

ID BARRIO: AR-B14 **NOMBRE: AR-B14** **CUENCA: Arroyo Garibaldi**

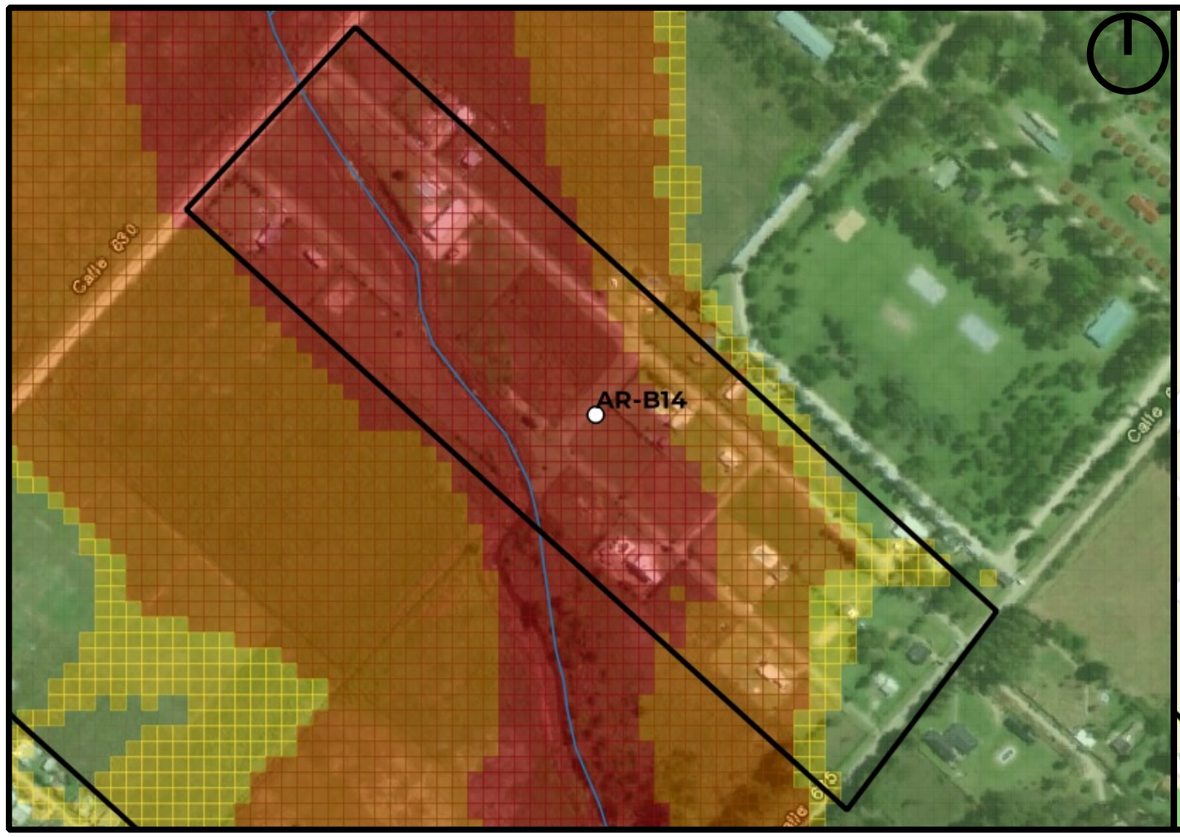

Mapa de Peligrosidad

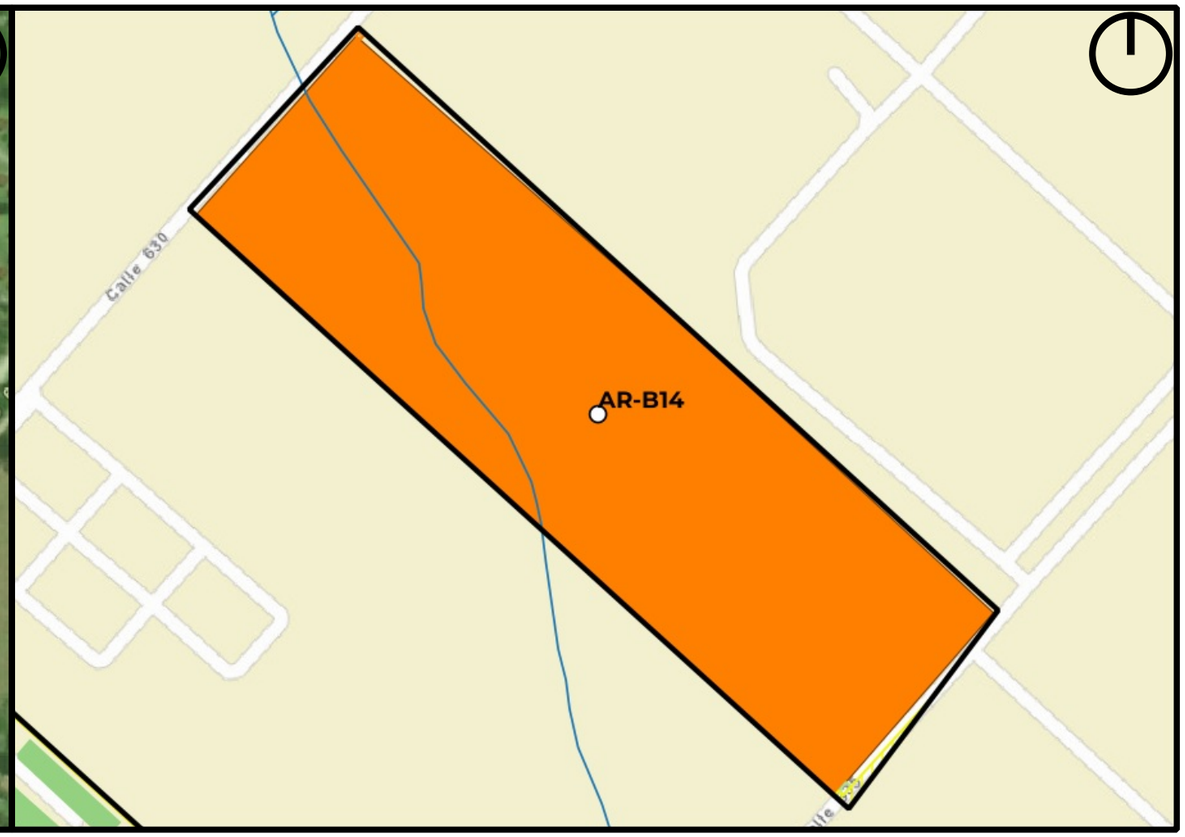

Mapa de Riesgo

ID:Barrio:	AR-B14
Nombre del Barrio:	AR-B14
Delegación:	ARANA
Observaciones:	Sector sin nombre, código asignado por Plan RRI La Plata.
Zonas a evitar:	Todo el predio - cruce de arroyo
Acceso-egreso:	Calle 635
Zona de encuentro:	Complejo 8 de Marzo - Sindicato de Salud
Observaciones:	Sin observaciones

Referencias

- establecimientos educativos
- AC y ONG
- CE y Facultades UNLP
- Centros de Salud de GEarth
- Clubes de GEarth
- Cuartel de Bomberos
- Iglesias
- Centros_Salud
- Comisarias
- Barrios_La_Plata

Año 2019

PELIGROSID

- Muy alta
- Alta
- Moderada
- Baja a Nula

Riesgo rural barrios 2019

- Riesgo_2019_rural_barrios_alto
- Riesgo_2019_rural_barrios_medio
- Riesgo_2019_rural_barrios_bajo

Riesgo urbano barrios 2019

- Riesgo_2019_urbano_barrios_muy alto
- Riesgo_2019_urbano_barrios_alto
- Riesgo_2019_urbano_barrios_medio
- Riesgo_2019_urbano_barrios_bajo

Qué hacer — Plan de Reducción del Riesgo por Inundaciones en la Región de La Plata

LA PLATA Ciudad del Conocimiento

UNIVERSIDAD NACIONAL DE LA PLATA

ID BARRIO: AR-B15 **NOMBRE: AR-B15** **CUENCA: Arroyo Garibaldi**

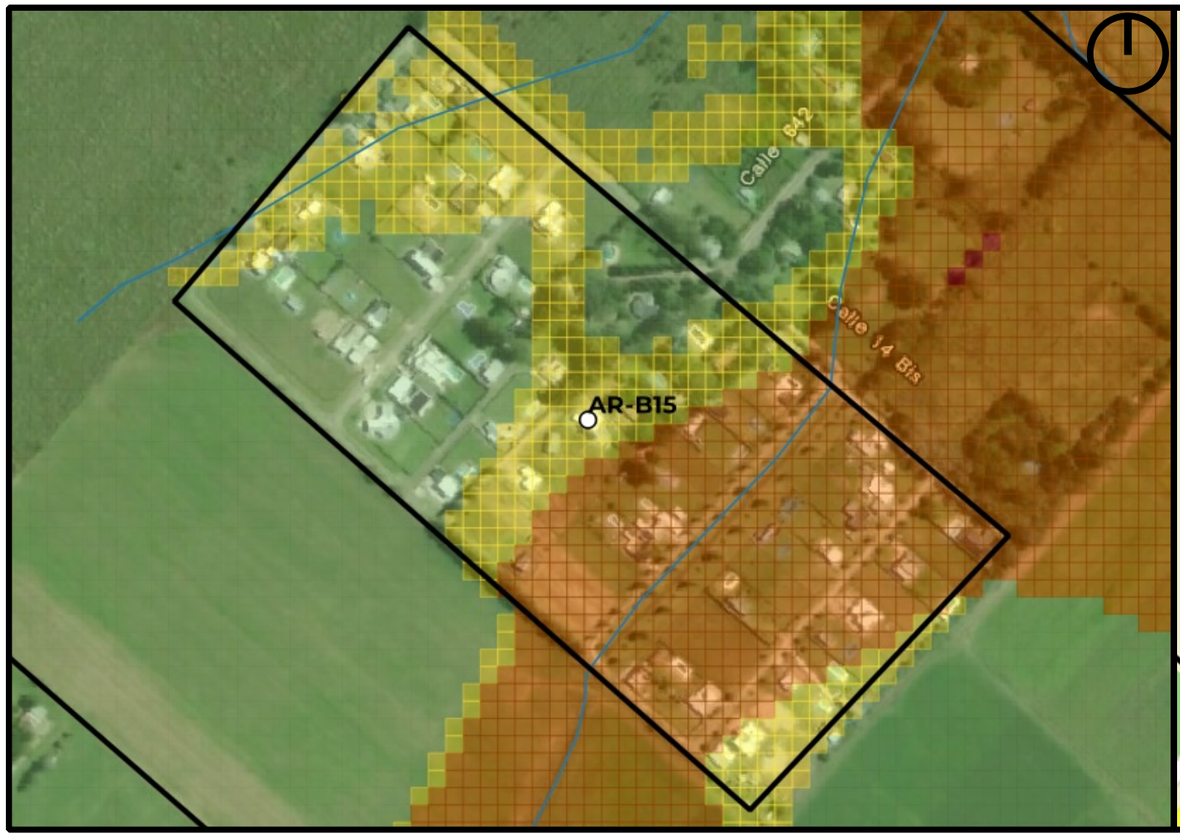

Mapa de Peligrosidad

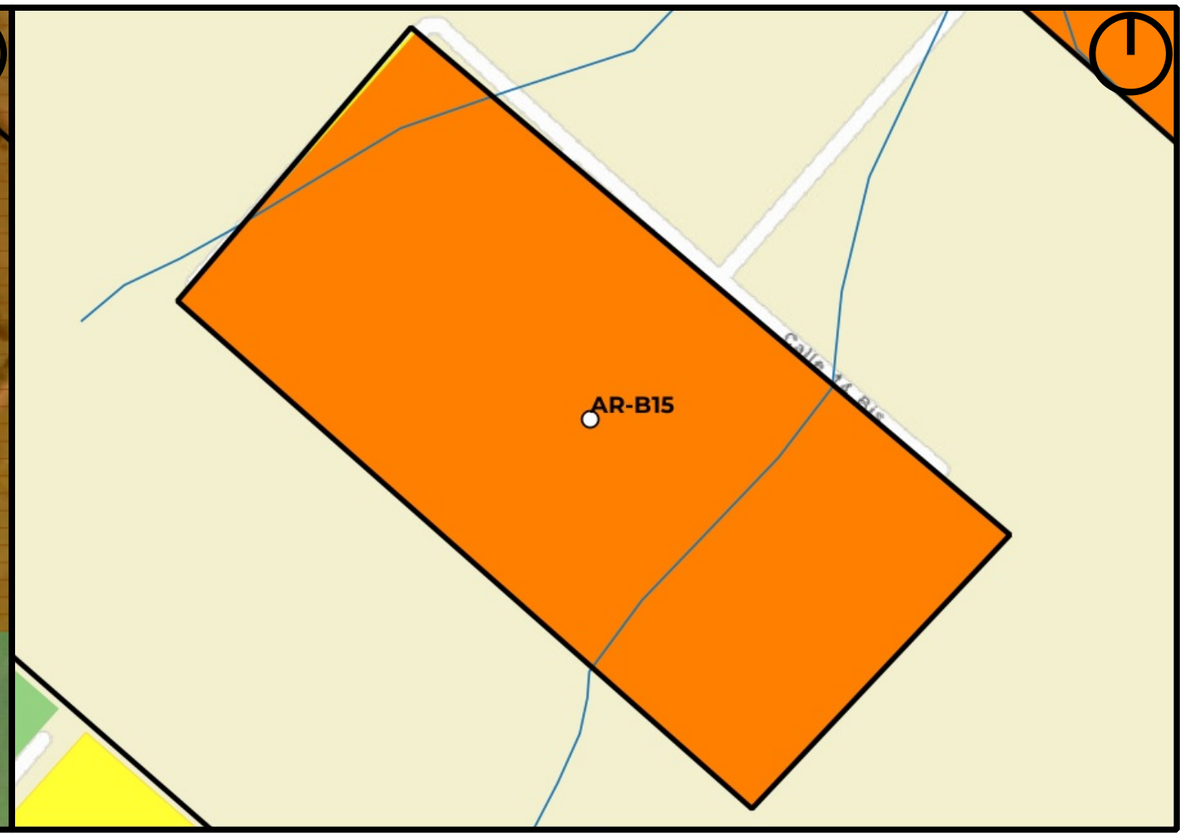

Mapa de Riesgo

ID:Barrio:	AR-B15
Nombre del Barrio:	AR-B15
Delegación:	ARANA
Observaciones:	Sector sin nombre, código asignado por Plan RRI La Plata.
Zonas a evitar:	Todo el predio - cruce de arroyo
Acceso-egreso:	Revisar accesos desde calle 637
Zona de encuentro:	orientar salida a calle 637 y 22 punto alto
Observaciones:	Sin observaciones

Referencias

- establecimientos educativos
- AC y ONG
- CE y Facultades UNLP
- Centros de Salud de GEarth
- Clubes de GEarth
- Cuartel de Bomberos
- Iglesias
- Centros_Salud
- Comisarias
- Barrios_La_Plata

Año 2019

PELIGROSID

- Muy alta
- Alta
- Moderada
- Baja a Nula

Riesgo rural barrios 2019

- Riesgo_2019_rural_barrios_alto
- Riesgo_2019_rural_barrios_medio
- Riesgo_2019_rural_barrios_bajo

Riesgo urbano barrios 2019

- Riesgo_2019_urbano_barrios_muy alto
- Riesgo_2019_urbano_barrios_alto
- Riesgo_2019_urbano_barrios_medio
- Riesgo_2019_urbano_barrios_bajo

Qué hacer — Plan de Reducción del Riesgo por Inundaciones en la Región de La Plata

LA PLATA Ciudad del Conocimiento

UNIVERSIDAD NACIONAL DE LA PLATA

ID BARRIO: AR-B16 **NOMBRE: AR-B16** **CUENCA: Arroyo Garibaldi**

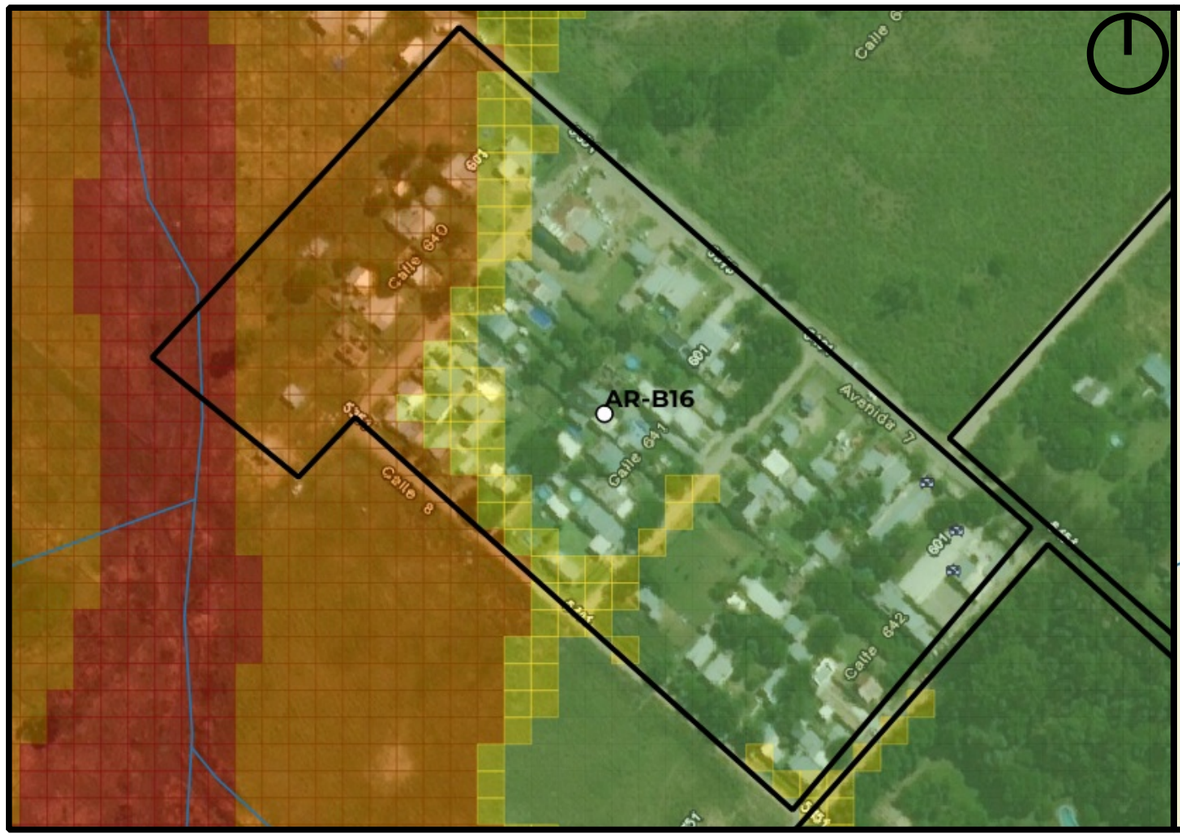

Mapa de Peligrosidad

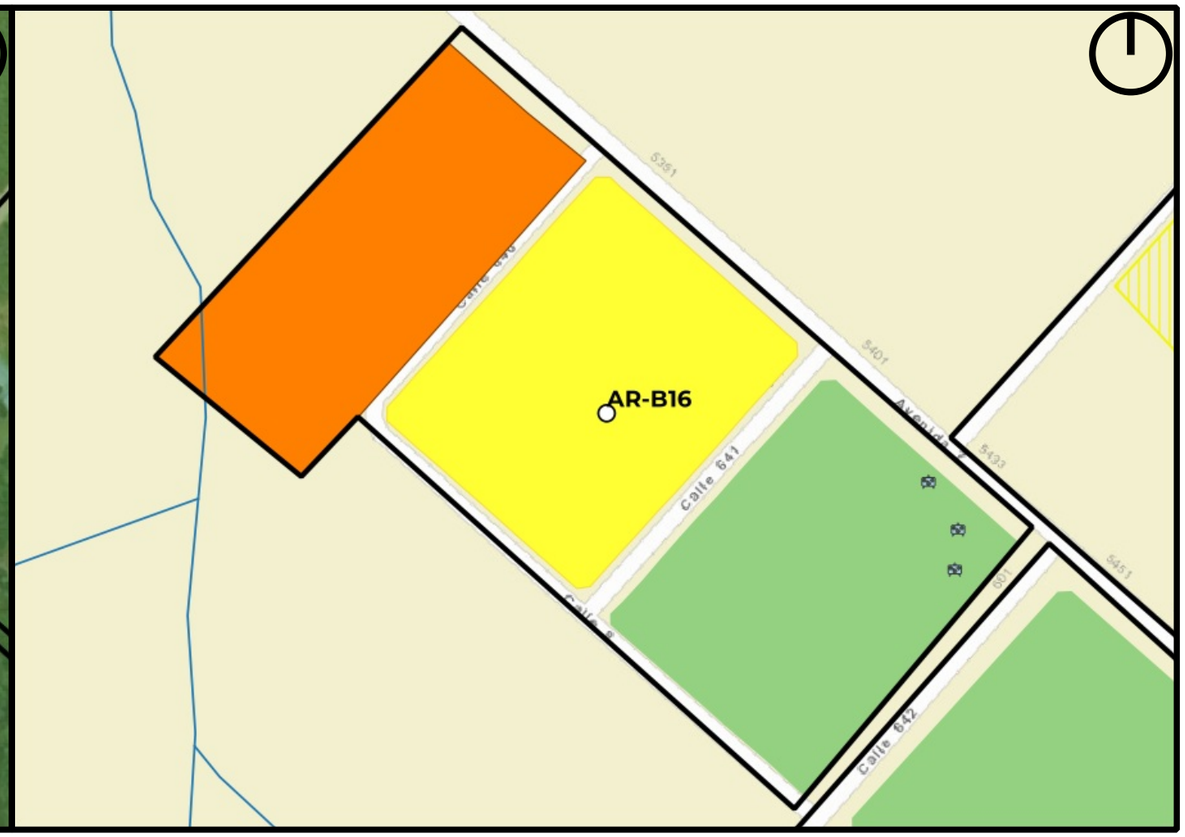

Mapa de Riesgo

ID:Barrio:	AR-B16
Nombre del Barrio:	AR-B16
Delegación:	ARANA
Observaciones:	Sector sin nombre, código asignado por Plan RRI La Plata.
Zonas a evitar:	Sector Oeste desde Avda 7 y 640 hasta el arroyo
Acceso-egreso:	Avda 7
Zona de encuentro:	EEP Nro. 43
Observaciones:	Sin observaciones

Referencias

- establecimientos educativos
- AC y ONG
- CE y Facultades UNLP
- Centros de Salud de GEarth
- Clubes de GEarth
- Cuartel de Bomberos
- Iglesias
- Centros_Salud
- Comisarias
- Barrios_La_Plata

Año 2019
PELIGROSID
- Muy alta
- Alta
- Moderada
- Baja a Nula

Riesgo rural barrios 2019
- Riesgo_2019_rural_barrios_alto
- Riesgo_2019_rural_barrios_medio
- Riesgo_2019_rural_barrios_bajo

Riesgo urbano barrios 2019
- Riesgo_2019_urbano_barrios_muy alto
- Riesgo_2019_urbano_barrios_alto
- Riesgo_2019_urbano_barrios_medio
- Riesgo_2019_urbano_barrios_bajo

Qué hacer
Plan de Reducción del Riesgo por Inundaciones en la Región de La Plata

LA PLATA Ciudad del Conocimiento

UNIVERSIDAD NACIONAL DE LA PLATA

ID BARRIO: AR-B17 **NOMBRE: AR-B17** **CUENCA: Arroyo Garibaldi**

Mapa de Peligrosidad

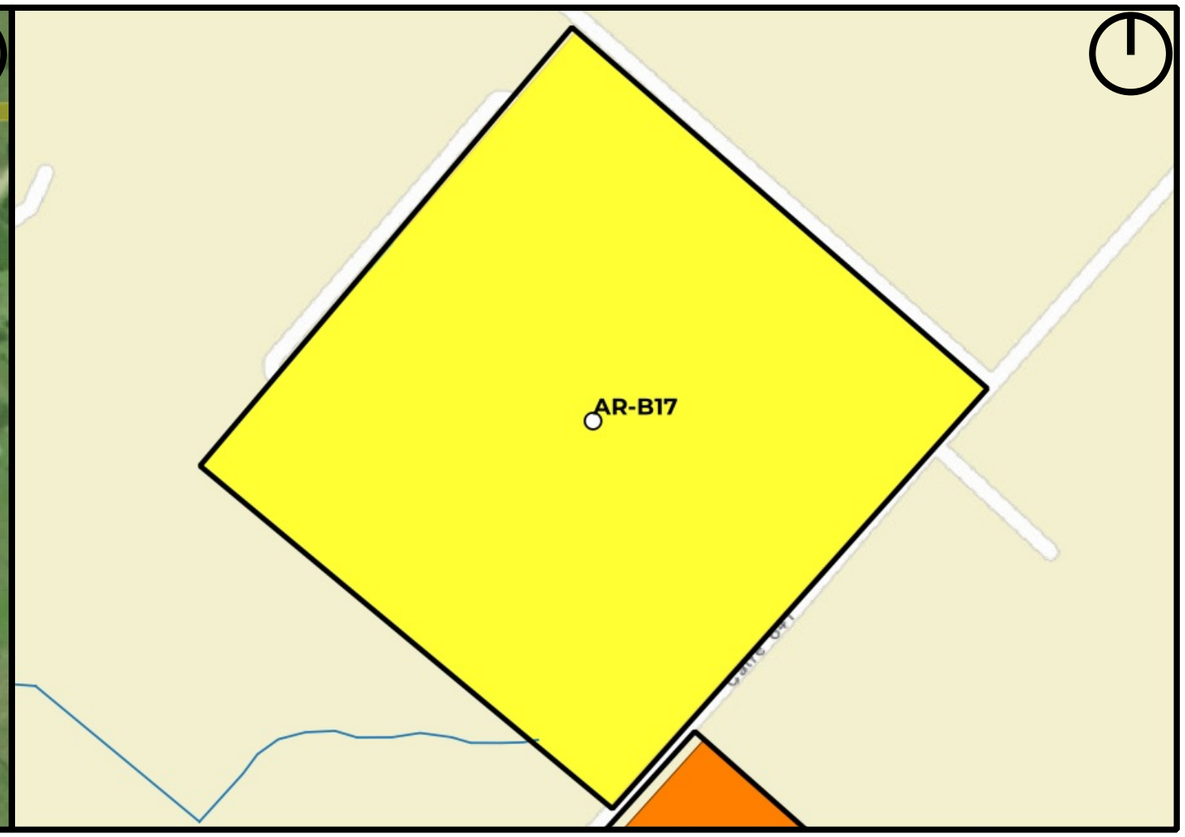

Mapa de Riesgo

ID:Barrio:	AR-B17
Nombre del Barrio:	AR-B17
Delegación:	ARANA
Observaciones:	Sector sin nombre, código asignado por Plan RRI La Plata.
Zonas a evitar:	Sin peligrosidad
Acceso-egreso:	calle 641
Zona de encuentro:	próximo a Sindicato de Salud
Observaciones:	Sin observaciones

Referencias

- establecimientos educativos
- AC y ONG
- CE y Facultades UNLP
- Centros de Salud de GEarth
- Clubes de GEarth
- Cuartel de Bomberos
- Iglesias
- Centros_Salud
- Comisarias
- Barrios_La_Plata

Año 2019

PELIGROSID

- Muy alta
- Alta
- Moderada
- Baja a Nula

Riesgo rural barrios 2019

- Riesgo_2019_rural_barrios_alto
- Riesgo_2019_rural_barrios_medio
- Riesgo_2019_rural_barrios_bajo

Riesgo urbano barrios 2019

- Riesgo_2019_urbano_barrios_muy alto
- Riesgo_2019_urbano_barrios_alto
- Riesgo_2019_urbano_barrios_medio
- Riesgo_2019_urbano_barrios_bajo

Qué hacer — Plan de Reducción del Riesgo por Inundaciones en la Región de La Plata

LA PLATA Ciudad del Conocimiento

UNIVERSIDAD NACIONAL DE LA PLATA

ID BARRIO: AR-B18 **NOMBRE:** AR-B18 **CUENCA:** Arroyo Garibaldi, Pescado

Mapa de Peligrosidad

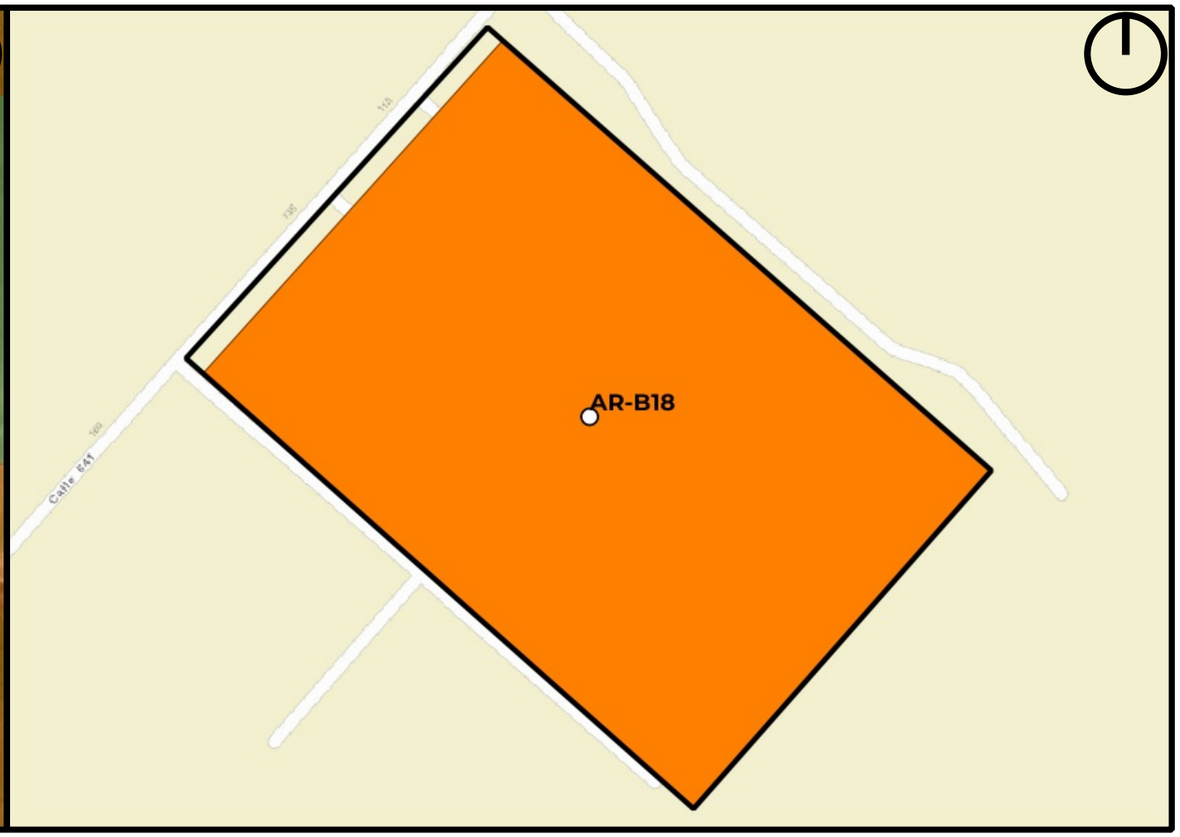

Mapa de Riesgo

ID:Barrio:	AR-B18
Nombre del Barrio:	AR-B18
Delegación:	ARANA
Observaciones:	Sector sin nombre, código asignado por Plan RRI La Plata.
Zonas a evitar:	Sin peligrosidad
Acceso-egreso:	calle 641
Zona de encuentro:	Esq. Norte del barrio
Observaciones:	Sin observaciones

Referencias

- establecimientos educativos
- AC y ONG
- CE y Facultades UNLP
- Centros de Salud de GEarth
- Clubes de GEarth
- Cuartel de Bomberos
- Iglesias
- Centros_Salud
- Comisarias
- Barrios_La_Plata

Año 2019

PELIGROSID

- Muy alta
- Alta
- Moderada
- Baja a Nula

Riesgo rural barrios 2019

- Riesgo_2019_rural_barrios_alto
- Riesgo_2019_rural_barrios_medio
- Riesgo_2019_rural_barrios_bajo

Riesgo urbano barrios 2019

- Riesgo_2019_urbano_barrios_muy alto
- Riesgo_2019_urbano_barrios_alto
- Riesgo_2019_urbano_barrios_medio
- Riesgo_2019_urbano_barrios_bajo

Qué hacer — Plan de Reducción del Riesgo por Inundaciones en la Región de La Plata

LA PLATA Ciudad del Conocimiento

UNIVERSIDAD NACIONAL DE LA PLATA

ID BARRIO: AS-B01 **NOMBRE: La Emilia** **CUENCA: Arroyo Carnaval, Pereyra**

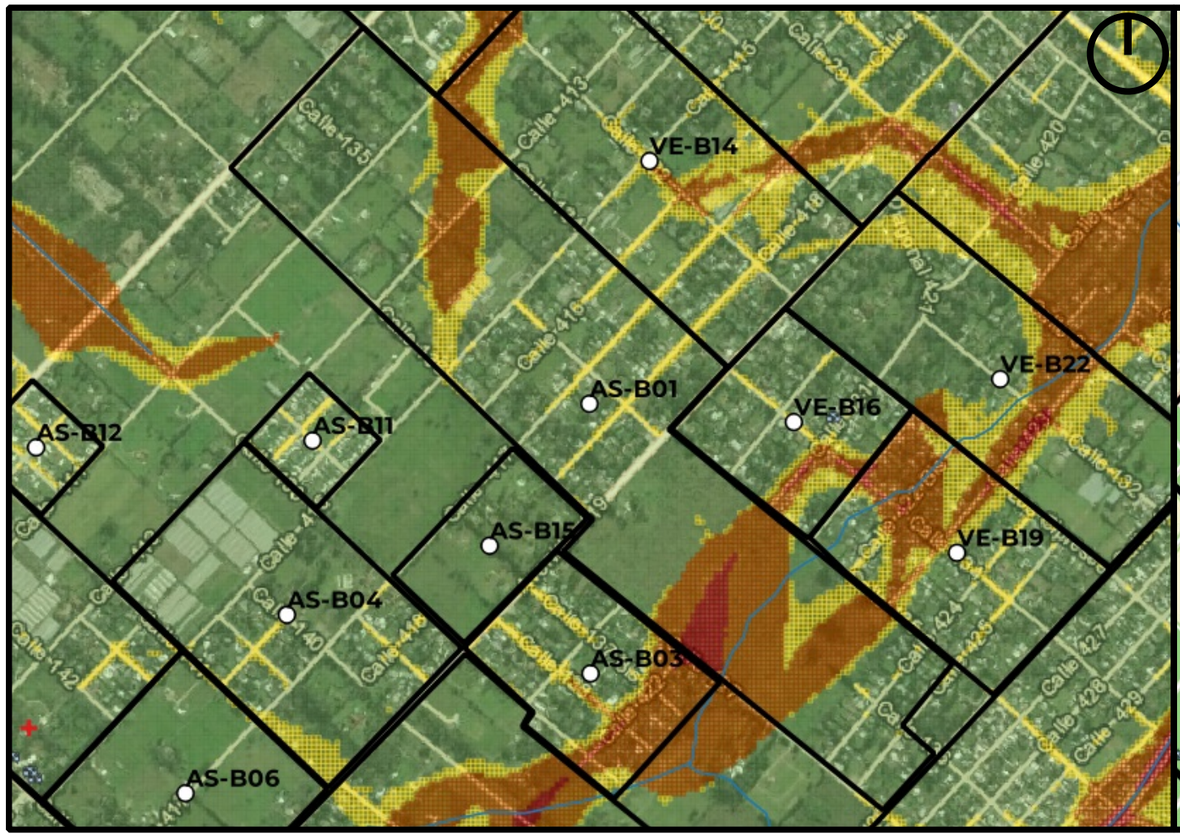

Mapa de Peligrosidad

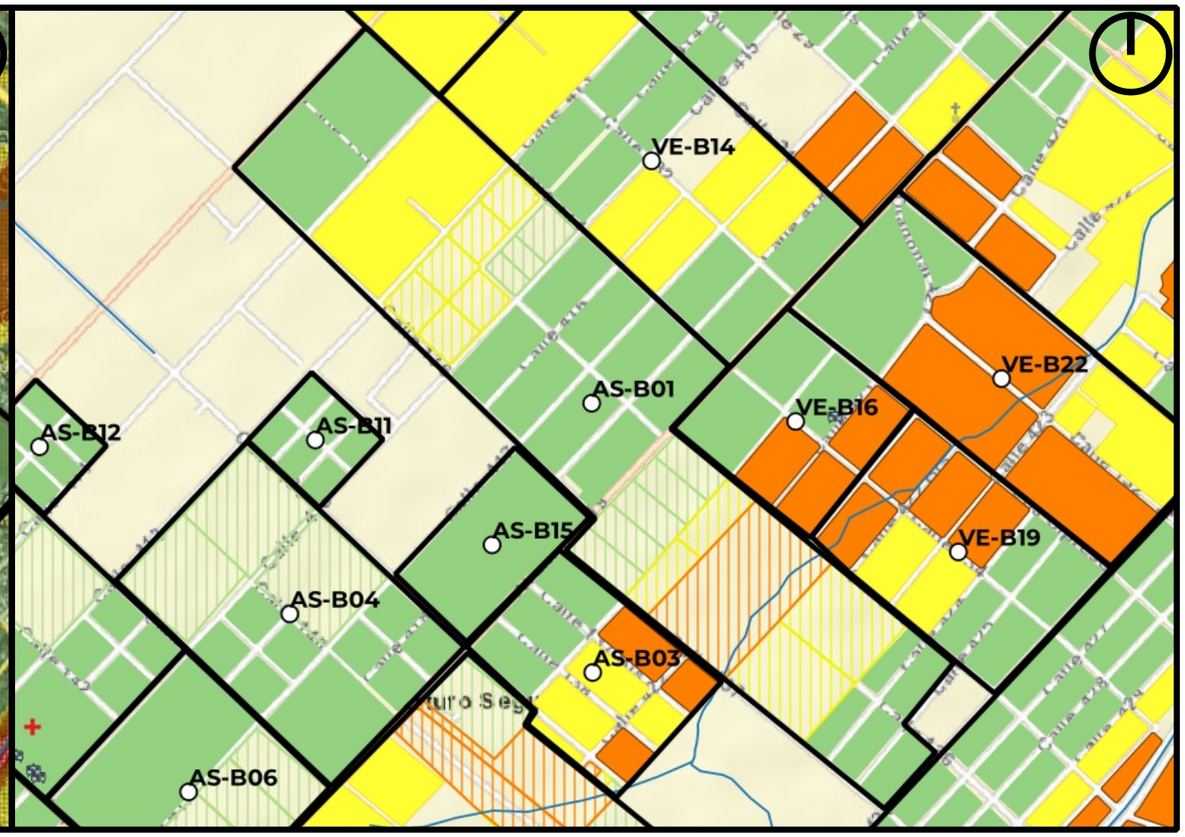

Mapa de Riesgo

ID:Barrio:	AS-B01
Nombre del Barrio:	La Emilia
Delegación:	ARTURO SEGUI
Observaciones:	S/O
Zonas a evitar:	cruce de los arroyos por calle 424 y 413
Acceso-egreso:	calle 136
Zona de encuentro:	esq. De 136 y 409
Observaciones:	Sin observaciones

Referencias

- establecimientos educativos
- AC y ONG
- CE y Facultades UNLP
- Centros de Salud de GEarth
- Clubes de GEarth
- Cuartel de Bomberos
- Iglesias
- Centros_Salud
- Comisarias
- Barrios_La_Plata

Año 2019

PELIGROSID

- Muy alta
- Alta
- Moderada
- Baja a Nula

Riesgo rural barrios 2019

- Riesgo_2019_rural_barrios_alto
- Riesgo_2019_rural_barrios_medio
- Riesgo_2019_rural_barrios_bajo

Riesgo urbano barrios 2019

- Riesgo_2019_urbano_barrios_muy alto
- Riesgo_2019_urbano_barrios_alto
- Riesgo_2019_urbano_barrios_medio
- Riesgo_2019_urbano_barrios_bajo

Qué hacer — Plan de Reducción del Riesgo por Inundaciones en la Región de La Plata

LA PLATA Ciudad del Conocimiento

UNIVERSIDAD NACIONAL DE LA PLATA

ID BARRIO: AS-B02 **NOMBRE: Aldea San Efren** **CUENCA: Arroyo Carnaval**

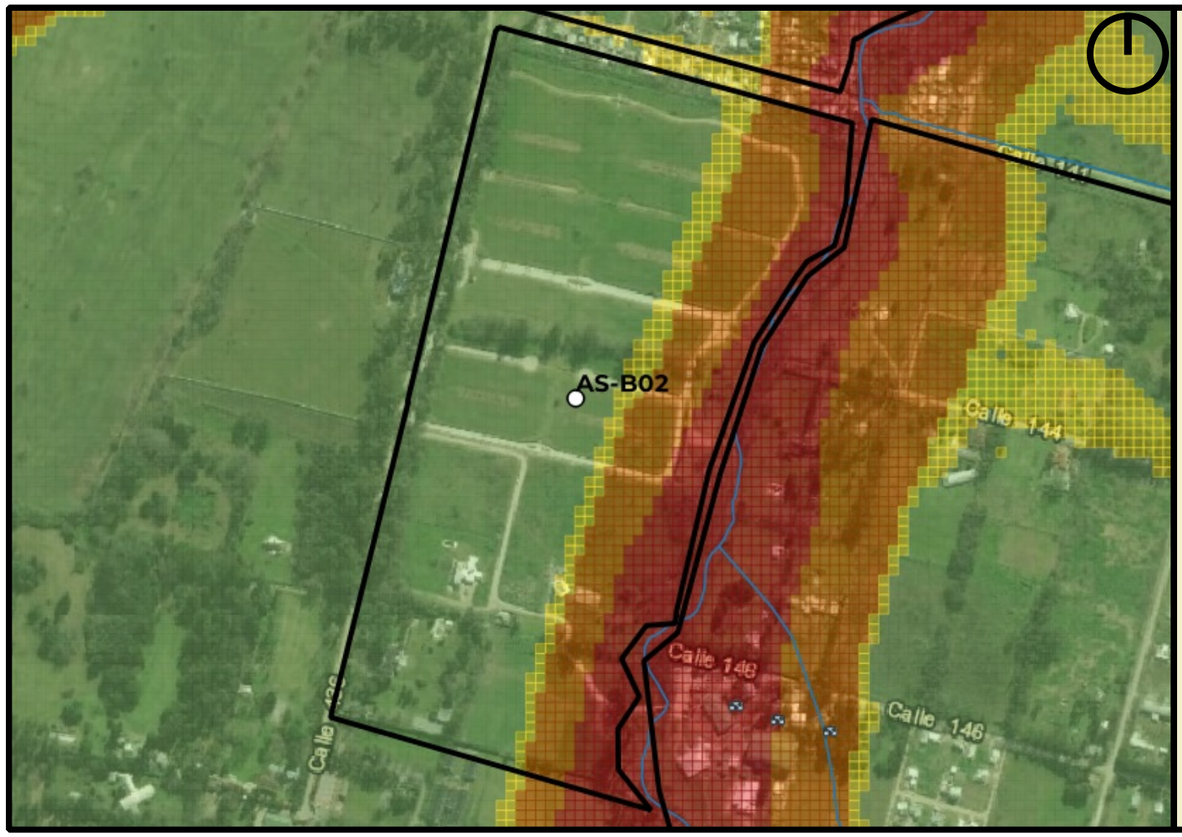

Mapa de Peligrosidad

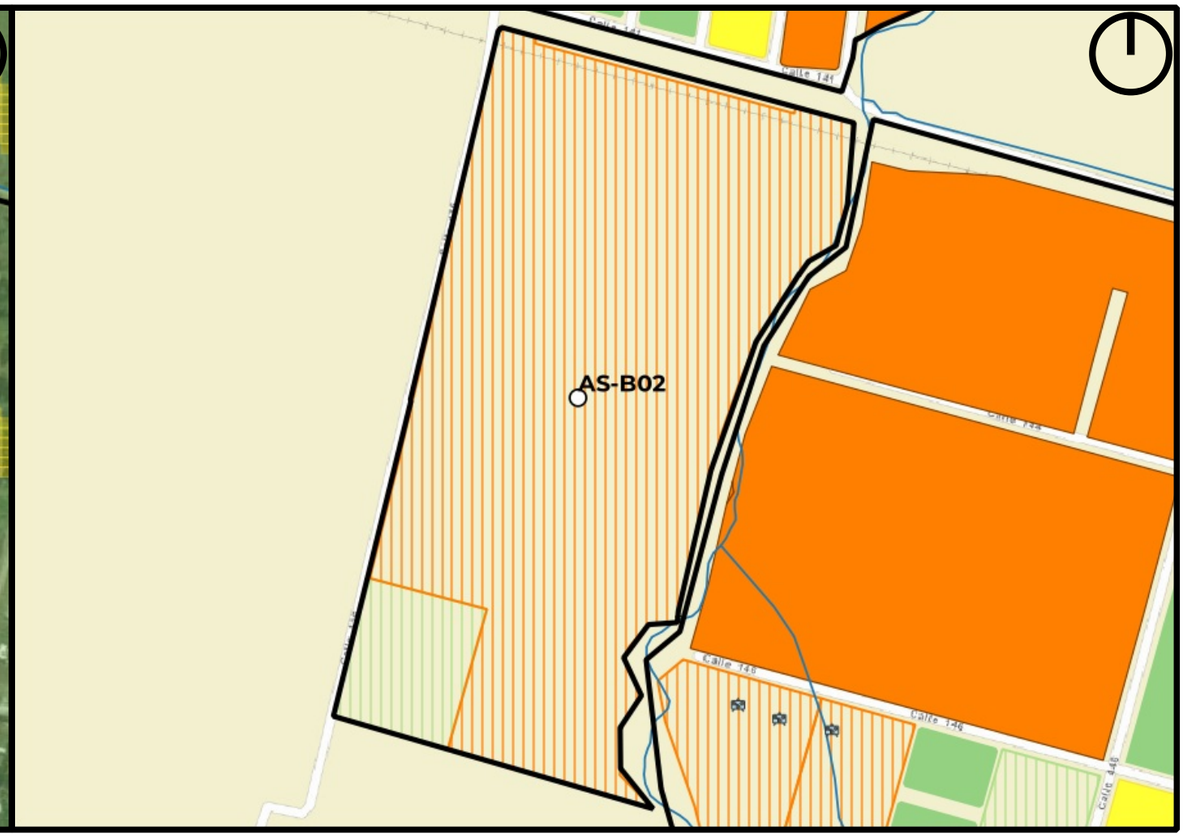

Mapa de Riesgo

ID:Barrio:	AS-B02
Nombre del Barrio:	Aldea San Efren
Delegación:	ARTURO SEGUI
Observaciones:	urbanización cerrada
Zonas a evitar:	Manzanas comprendidas e/ Calles 441, 147, Arroyo Carnaval y 443
Acceso-egreso:	
Zona de encuentro:	
Observaciones:	Zona de restricción del arroyo Carnaval

Referencias

- establecimientos educativos
- AC y ONG
- CE y Facultades UNLP
- Centros de Salud de GEarth
- Clubes de GEarth
- Cuartel de Bomberos
- Iglesias
- Centros_Salud
- Comisarias
- Barrios_La_Plata

Año 2019

PELIGROSID

- Muy alta
- Alta
- Moderada
- Baja a Nula

Riesgo rural barrios 2019

- Riesgo_2019_rural_barrios_alto
- Riesgo_2019_rural_barrios_medio
- Riesgo_2019_rural_barrios_bajo

Riesgo urbano barrios 2019

- Riesgo_2019_urbano_barrios_muy alto
- Riesgo_2019_urbano_barrios_alto
- Riesgo_2019_urbano_barrios_medio
- Riesgo_2019_urbano_barrios_bajo

Qué hacer — Plan de Reducción del Riesgo por Inundaciones en la Región de La Plata

LA PLATA Ciudad del Conocimiento

UNIVERSIDAD NACIONAL DE LA PLATA

ID BARRIO: AS-B03 **NOMBRE: Barrio Parque** **CUENCA: Arroyo Carnaval**

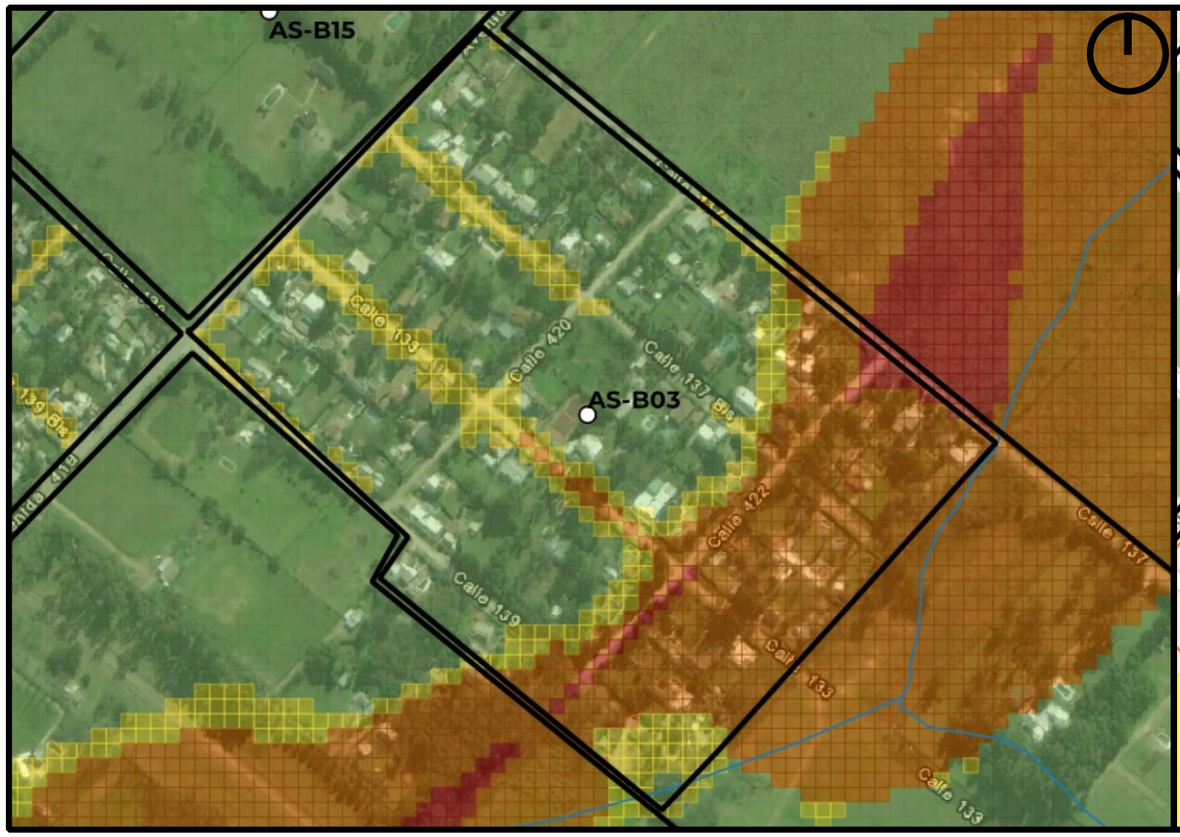

Mapa de Peligrosidad

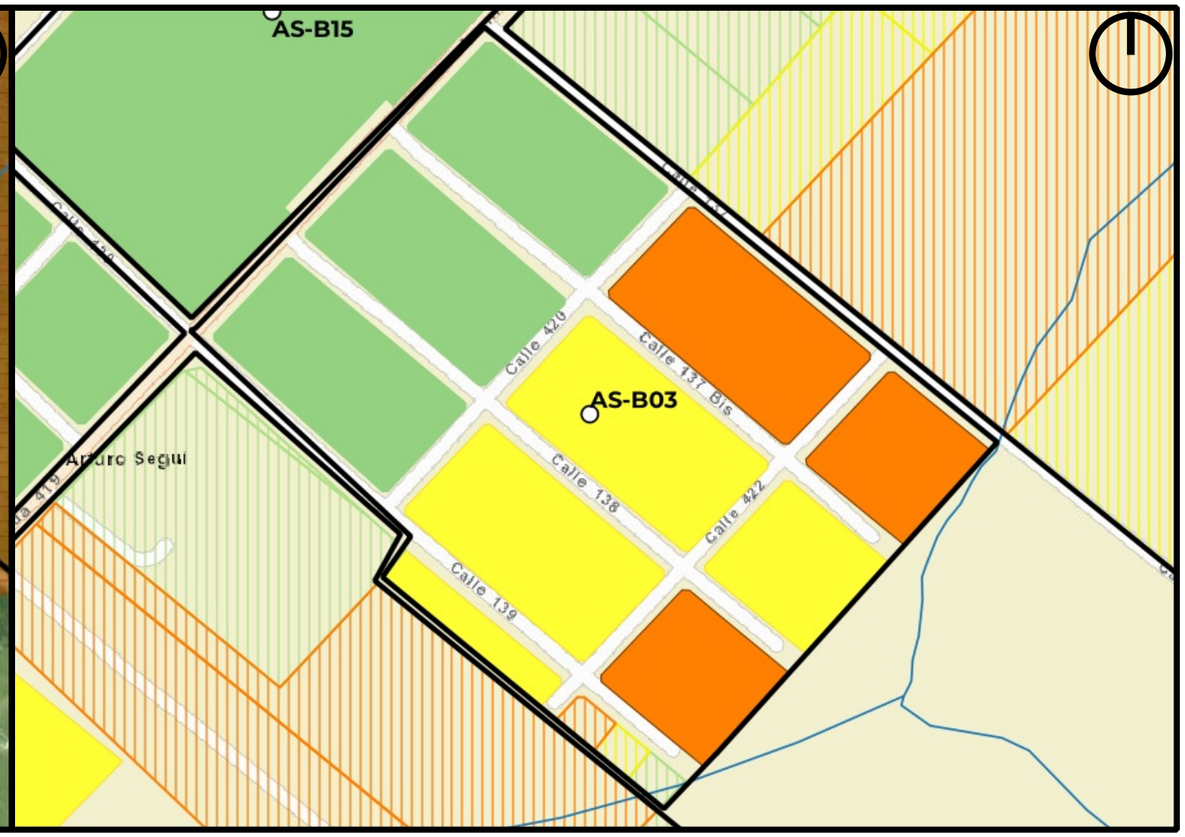

Mapa de Riesgo

ID:Barrio:	AS-B03
Nombre del Barrio:	Barrio Parque
Delegación:	ARTURO SEGUI
Observaciones:	S/O
Zonas a evitar:	Manzanas comprendidas e/ Calles 422, 139, 422bis, 137
Acceso-egreso:	Calle 419 -- Calle 420 -- Calle 137
Zona de encuentro:	esq. 419 y 137
Observaciones:	Sin observaciones

Referencias

- establecimientos educativos
- AC y ONG
- CE y Facultades UNLP
- Centros de Salud de GEarth
- Clubes de GEarth
- Cuartel de Bomberos
- Iglesias
- Centros_Salud
- Comisarias
- Barrios_La_Plata

Año 2019
PELIGROSID
- Muy alta
- Alta
- Moderada
- Baja a Nula

Riesgo rural barrios 2019
- Riesgo_2019_rural_barrios_alto
- Riesgo_2019_rural_barrios_medio
- Riesgo_2019_rural_barrios_bajo

Riesgo urbano barrios 2019
- Riesgo_2019_urbano_barrios_muy alto
- Riesgo_2019_urbano_barrios_alto
- Riesgo_2019_urbano_barrios_medio
- Riesgo_2019_urbano_barrios_bajo

Qué hacer — Plan de Reducción del Riesgo por Inundaciones en la Región de La Plata

LA PLATA Ciudad del Conocimiento

UNIVERSIDAD NACIONAL DE LA PLATA

ID BARRIO: AS-B04 **NOMBRE: Farmaceuticos** **CUENCA: Arroyo Carnaval, Pereyra**

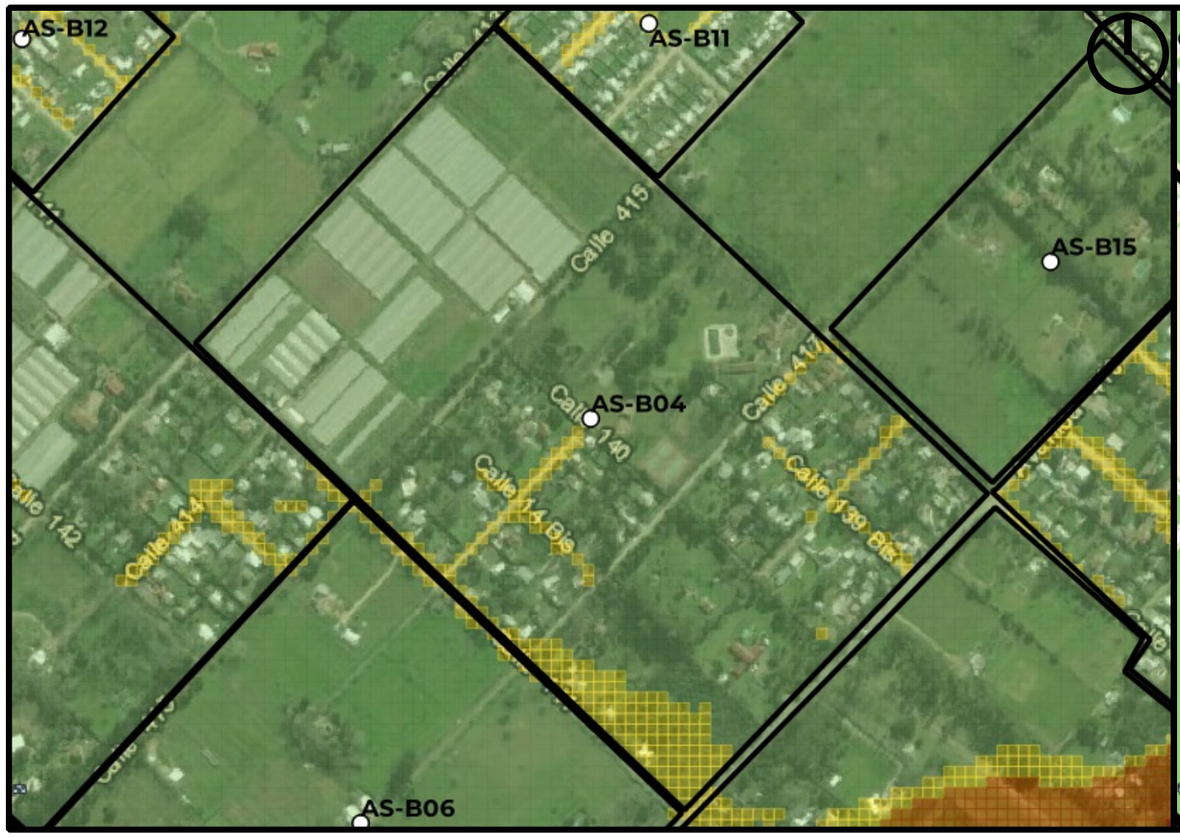

Mapa de Peligrosidad

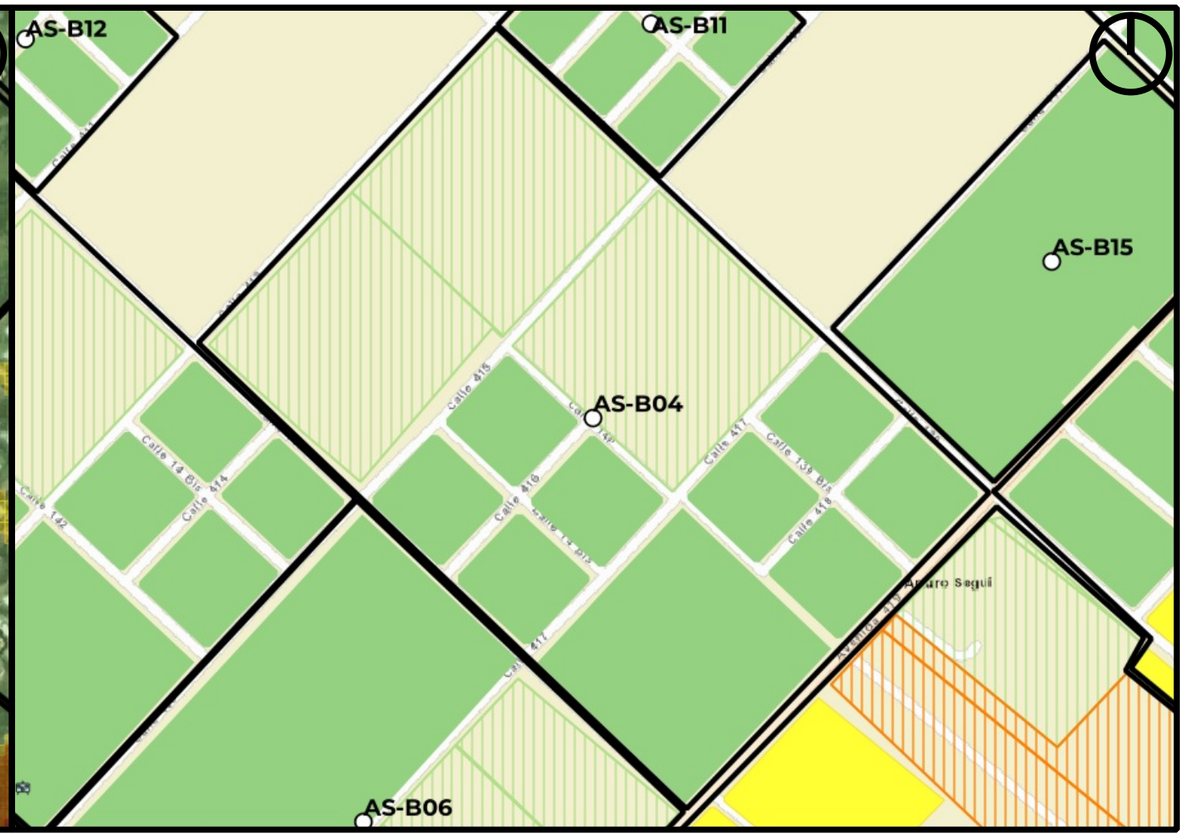

Mapa de Riesgo

ID:Barrio:	AS-B04
Nombre del Barrio:	Farmaceuticos
Delegación:	ARTURO SEGUI
Observaciones:	S/O
Zonas a evitar:	Sin peligrosidad
Acceso-egreso:	
Zona de encuentro:	
Observaciones:	cercano a US Nro. 11

Referencias

- establecimientos educativos
- AC y ONG
- CE y Facultades UNLP
- Centros de Salud de GEarth
- Clubes de GEarth
- Cuartel de Bomberos
- Iglesias
- Centros_Salud
- Comisarias
- Barrios_La_Plata

Año 2019
PELIGROSID
- Muy alta
- Alta
- Moderada
- Baja a Nula

Riesgo rural barrios 2019
- Riesgo_2019_rural_barrios_alto
- Riesgo_2019_rural_barrios_medio
- Riesgo_2019_rural_barrios_bajo

Riesgo urbano barrios 2019
- Riesgo_2019_urbano_barrios_muy alto
- Riesgo_2019_urbano_barrios_alto
- Riesgo_2019_urbano_barrios_medio
- Riesgo_2019_urbano_barrios_bajo

Qué hacer — Plan de Reducción del Riesgo por Inundaciones en la Región de La Plata

LA PLATA Ciudad del Conocimiento

UNIVERSIDAD NACIONAL DE LA PLATA

ID BARRIO: AS-B05 **NOMBRE: Rancho Grande** **CUENCA: Arroyo Carnaval, Pereyra**

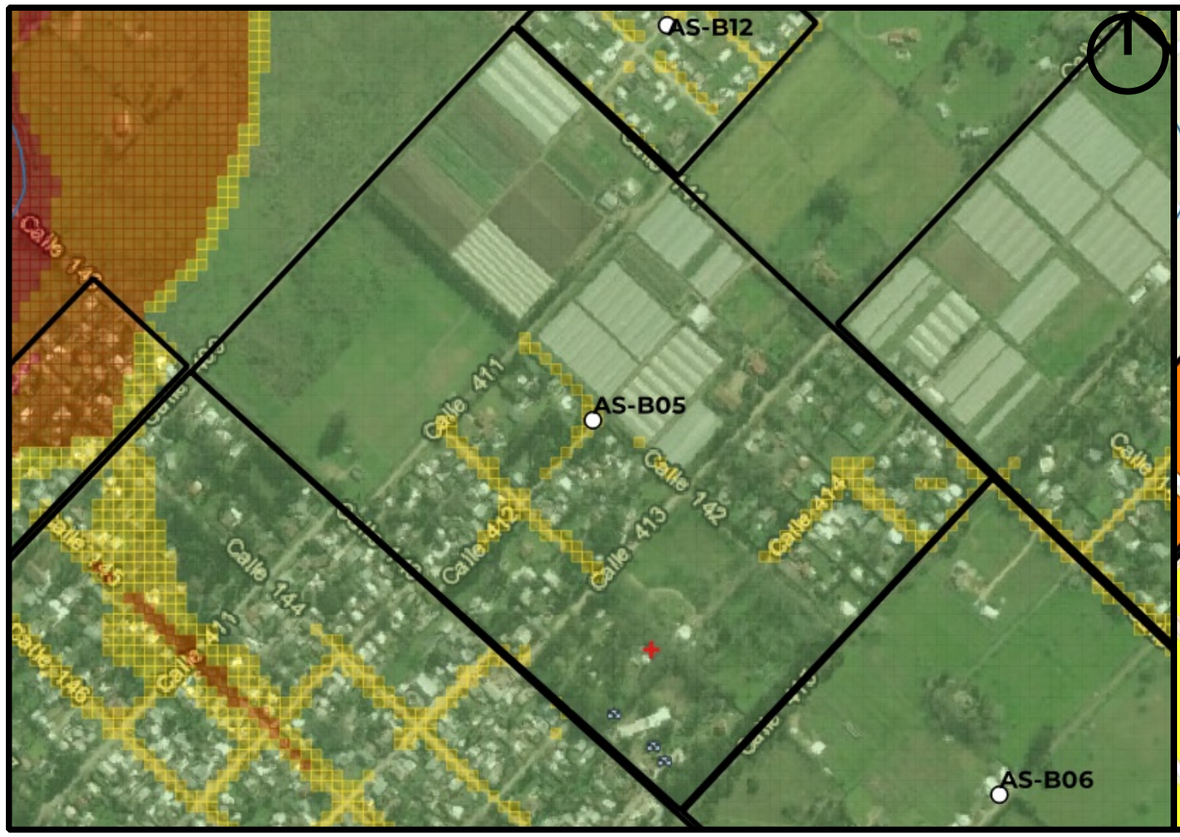

Mapa de Peligrosidad

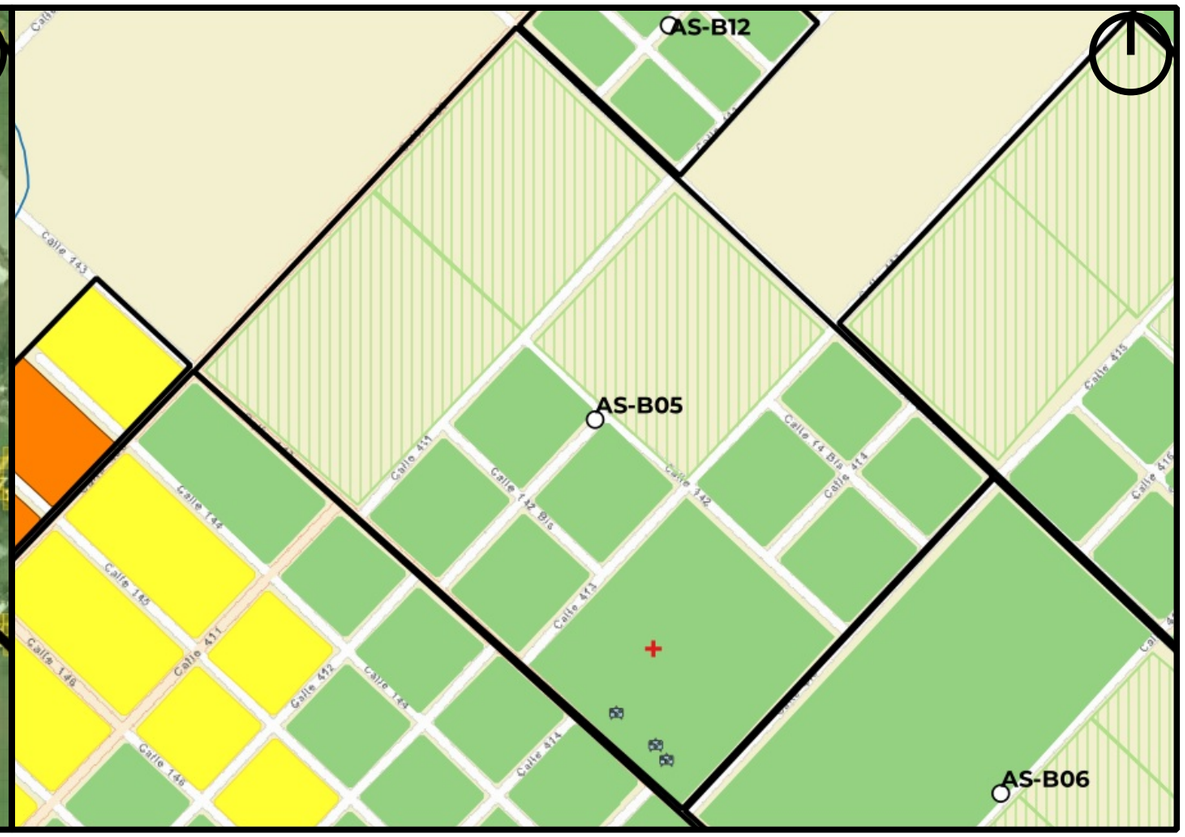

Mapa de Riesgo

ID:Barrio:	AS-B05
Nombre del Barrio:	Rancho Grande
Delegación:	ARTURO SEGUI
Observaciones:	S/O
Zonas a evitar:	Sin peligrosidad
Acceso-egreso:	
Zona de encuentro:	
Observaciones:	Sin observaciones

Referencias

- establecimientos educativos
- AC y ONG
- CE y Facultades UNLP
- Centros de Salud de GEarth
- Clubes de GEarth
- Cuartel de Bomberos
- Iglesias
- Centros_Salud
- Comisarias
- Barrios_La_Plata

Año 2019
PELIGROSID
- Muy alta
- Alta
- Moderada
- Baja a Nula

Riesgo rural barrios 2019
- Riesgo_2019_rural_barrios_alto
- Riesgo_2019_rural_barrios_medio
- Riesgo_2019_rural_barrios_bajo

Riesgo urbano barrios 2019
- Riesgo_2019_urbano_barrios_muy alto
- Riesgo_2019_urbano_barrios_alto
- Riesgo_2019_urbano_barrios_medio
- Riesgo_2019_urbano_barrios_bajo

Qué hacer — Plan de Reducción del Riesgo por Inundaciones en la Región de La Plata

LA PLATA Ciudad del Conocimiento

UNIVERSIDAD NACIONAL DE LA PLATA

ID BARRIO: AS-B06 **NOMBRE: Lastra** **CUENCA: Arroyo Carnaval, Pereyra**

Mapa de Peligrosidad

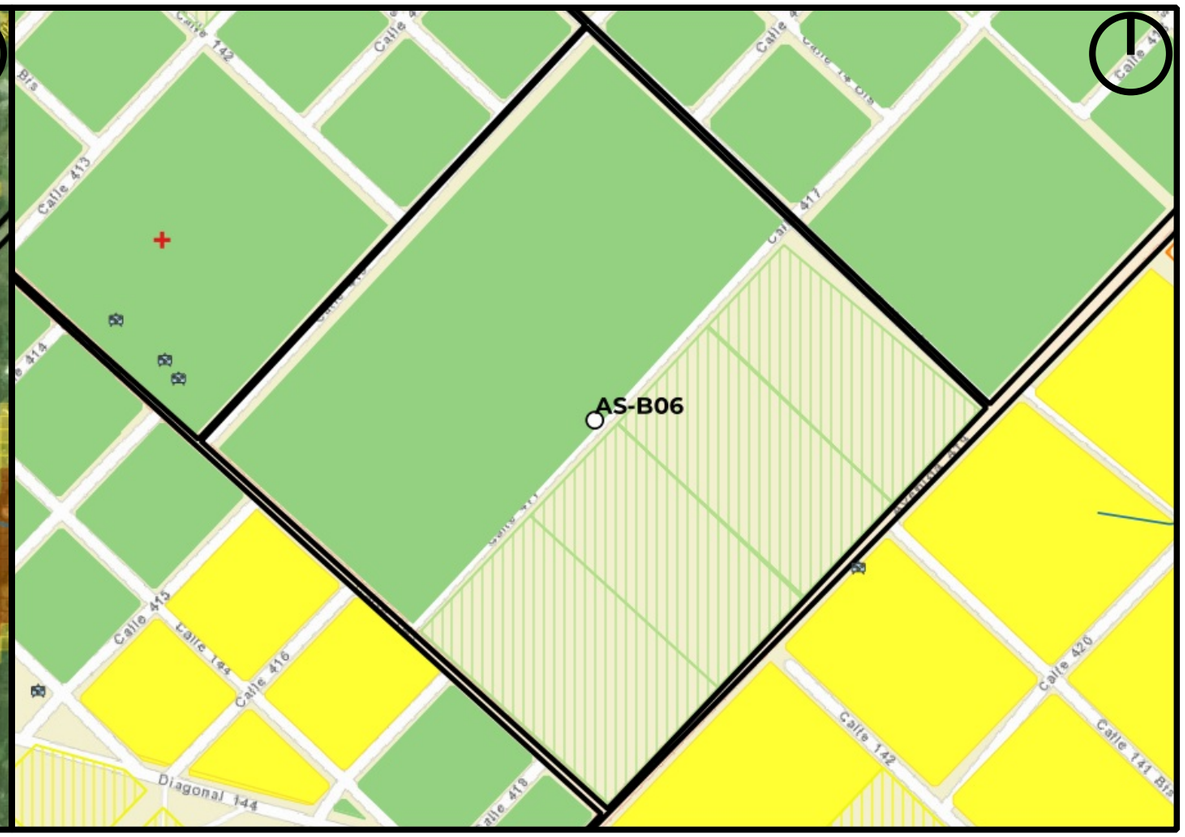

Mapa de Riesgo

ID:Barrio:	AS-B06
Nombre del Barrio:	Lastra
Delegación:	ARTURO SEGUI
Observaciones:	S/O
Zonas a evitar:	Sin peligrosidad
Acceso-egreso:	
Zona de encuentro:	
Observaciones:	Sin observaciones

Referencias

- establecimientos educativos
- AC y ONG
- CE y Facultades UNLP
- Centros de Salud de GEarth
- Clubes de GEarth
- Cuartel de Bomberos
- Iglesias
- Centros_Salud
- Comisarias
- Barrios_La_Plata

Año 2019

PELIGROSID

- Muy alta
- Alta
- Moderada
- Baja a Nula

Riesgo rural barrios 2019

- Riesgo_2019_rural_barrios_alto
- Riesgo_2019_rural_barrios_medio
- Riesgo_2019_rural_barrios_bajo

Riesgo urbano barrios 2019

- Riesgo_2019_urbano_barrios_muy alto
- Riesgo_2019_urbano_barrios_alto
- Riesgo_2019_urbano_barrios_medio
- Riesgo_2019_urbano_barrios_bajo

Qué hacer — Plan de Reducción del Riesgo por Inundaciones en la Región de La Plata

LA PLATA Ciudad del Conocimiento

UNIVERSIDAD NACIONAL DE LA PLATA

ID BARRIO: AS-B07 **NOMBRE: Macargo** **CUENCA: Arroyo Carnaval**

Mapa de Peligrosidad

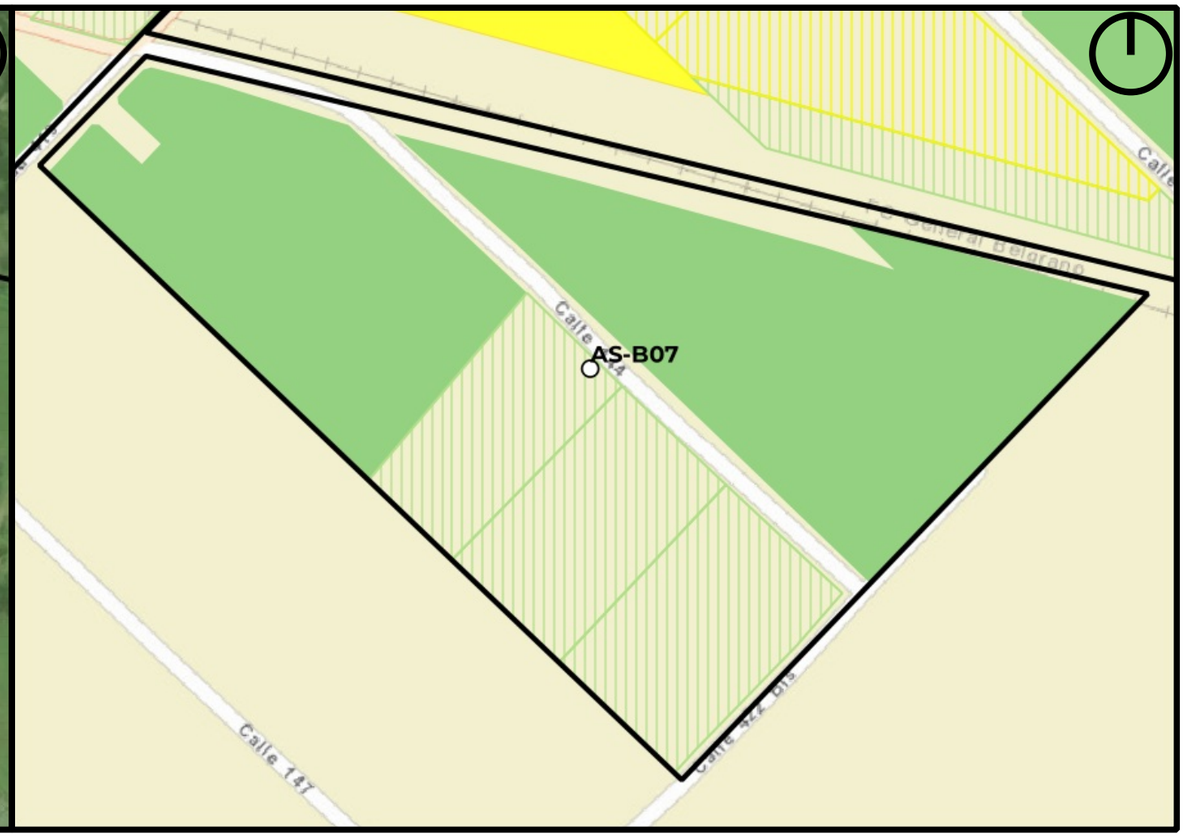

Mapa de Riesgo

ID:Barrio:	AS-B07
Nombre del Barrio:	Macargo
Delegación:	ARTURO SEGUI
Observaciones:	S/O
Zonas a evitar:	Sin peligrosidad
Acceso-egreso:	
Zona de encuentro:	
Observaciones:	Muy baja peligrosidad y densidad poblacional

Referencias

- establecimientos educativos
- AC y ONG
- CE y Facultades UNLP
- Centros de Salud de GEarth
- Clubes de GEarth
- Cuartel de Bomberos
- Iglesias
- Centros_Salud
- Comisarias
- Barrios_La_Plata

Año 2019

PELIGROSID

- Muy alta
- Alta
- Moderada
- Baja a Nula

Riesgo rural barrios 2019

- Riesgo_2019_rural_barrios_alto
- Riesgo_2019_rural_barrios_medio
- Riesgo_2019_rural_barrios_bajo

Riesgo urbano barrios 2019

- Riesgo_2019_urbano_barrios_muy alto
- Riesgo_2019_urbano_barrios_alto
- Riesgo_2019_urbano_barrios_medio
- Riesgo_2019_urbano_barrios_bajo

Qué hacer — Plan de Reducción del Riesgo por Inundaciones en la Región de La Plata

LA PLATA Ciudad del Conocimiento

UNIVERSIDAD NACIONAL DE LA PLATA

ID BARRIO: AS-B08 **NOMBRE: Casco Arturo Segui** **CUENCA: Arroyo Carnaval, Pereyra**

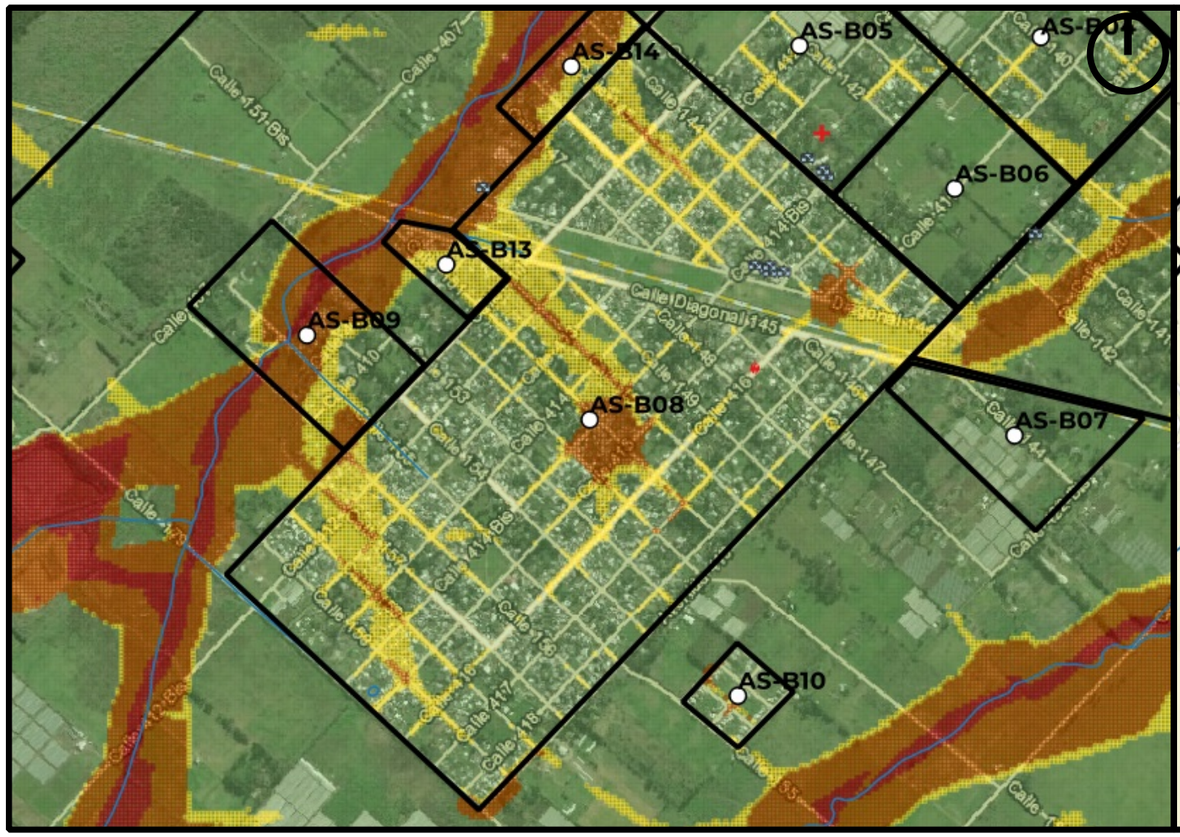

Mapa de Peligrosidad

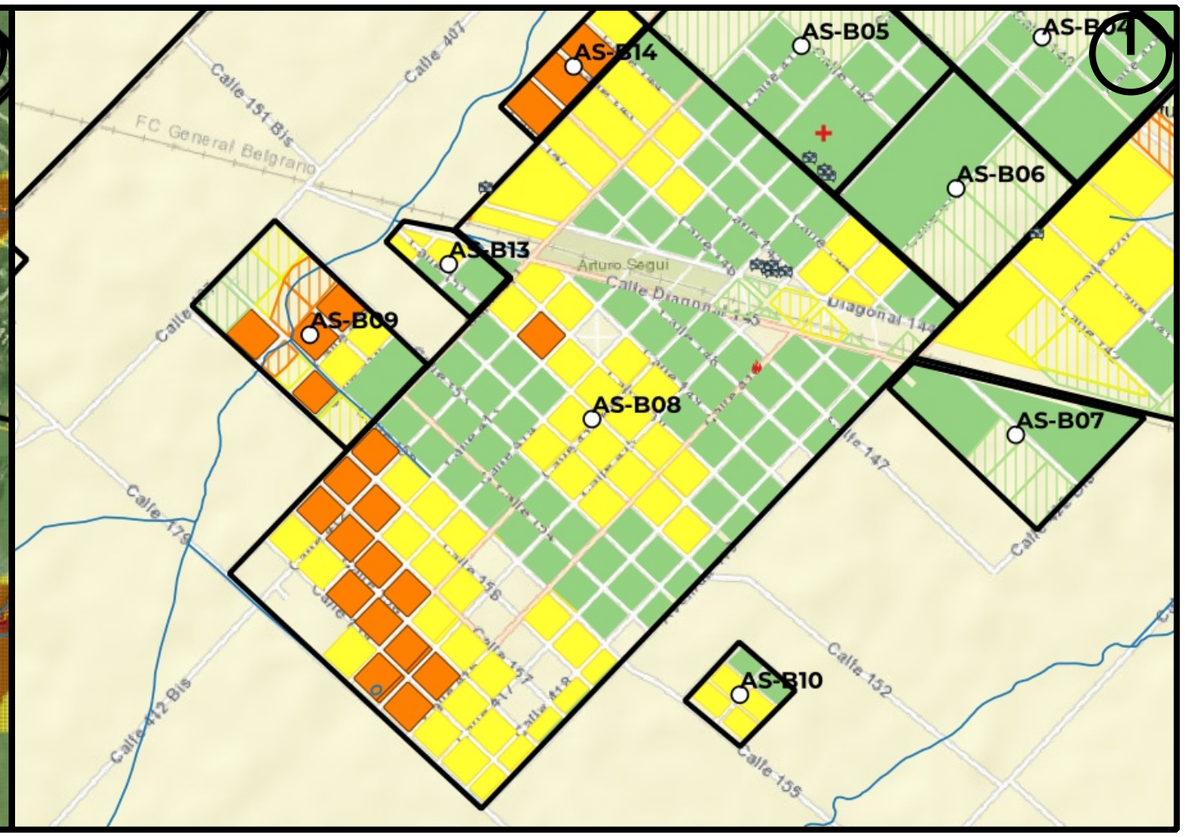

Mapa de Riesgo

ID:Barrio:	AS-B08
Nombre del Barrio:	Casco Arturo Segui
Delegación:	ARTURO SEGUI
Observaciones:	Cuenta con sectores con viviendas precarias
Zonas a evitar:	evitar circular por calles 150 y 157
Acceso-egreso:	calle 419
Zona de encuentro:	EES Nro. 7 y US Nro. 11
Observaciones:	Sin observaciones

Referencias

- establecimientos educativos
- AC y ONG
- CE y Facultades UNLP
- Centros de Salud de GEarth
- Clubes de GEarth
- Cuartel de Bomberos
- Iglesias
- Centros_Salud
- Comisarias
- Barrios_La_Plata

Año 2019

PELIGROSID

- Muy alta
- Alta
- Moderada
- Baja a Nula

Riesgo rural barrios 2019

- Riesgo_2019_rural_barrios_alto
- Riesgo_2019_rural_barrios_medio
- Riesgo_2019_rural_barrios_bajo

Riesgo urbano barrios 2019

- Riesgo_2019_urbano_barrios_muy alto
- Riesgo_2019_urbano_barrios_alto
- Riesgo_2019_urbano_barrios_medio
- Riesgo_2019_urbano_barrios_bajo

Qué hacer — Plan de Reducción del Riesgo por Inundaciones en la Región de La Plata

LA PLATA Ciudad del Conocimiento

UNIVERSIDAD NACIONAL DE LA PLATA

ID BARRIO: AS-B09 **NOMBRE: AS-B09** **CUENCA: Arroyo Pereyra**

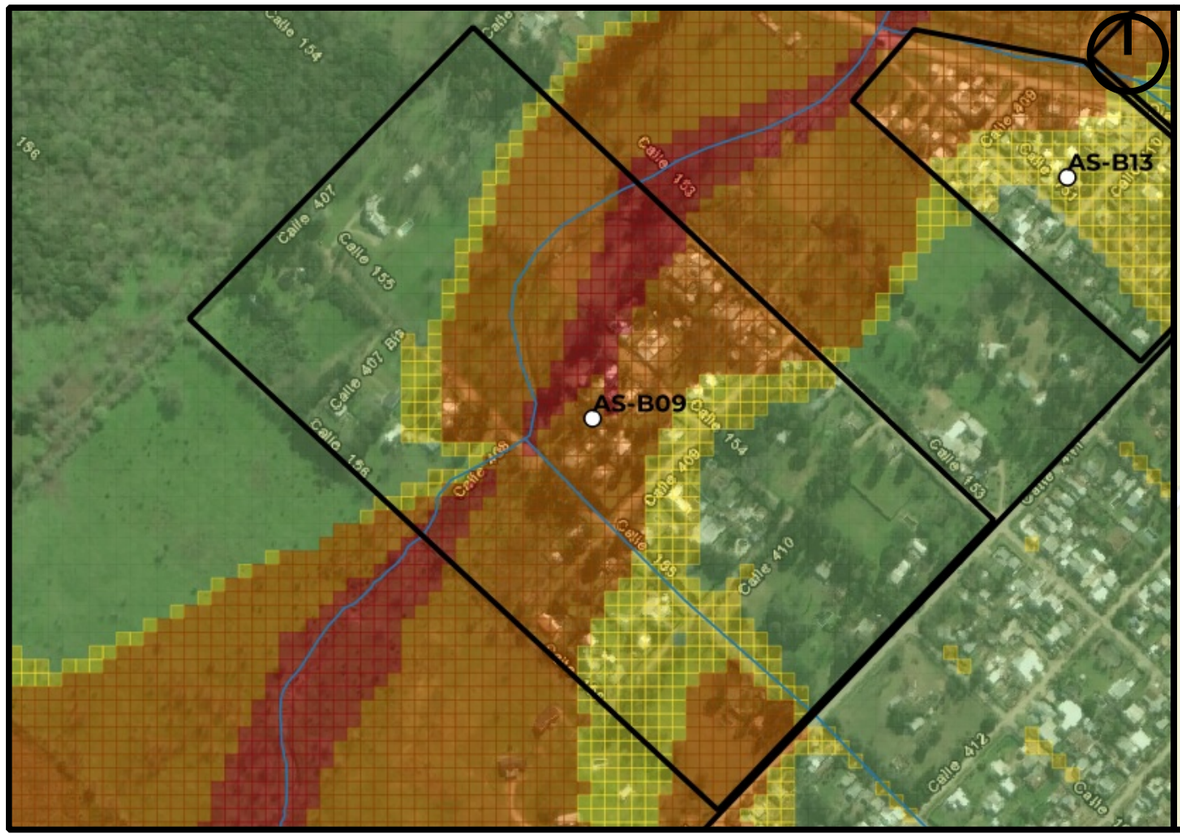

Mapa de Peligrosidad

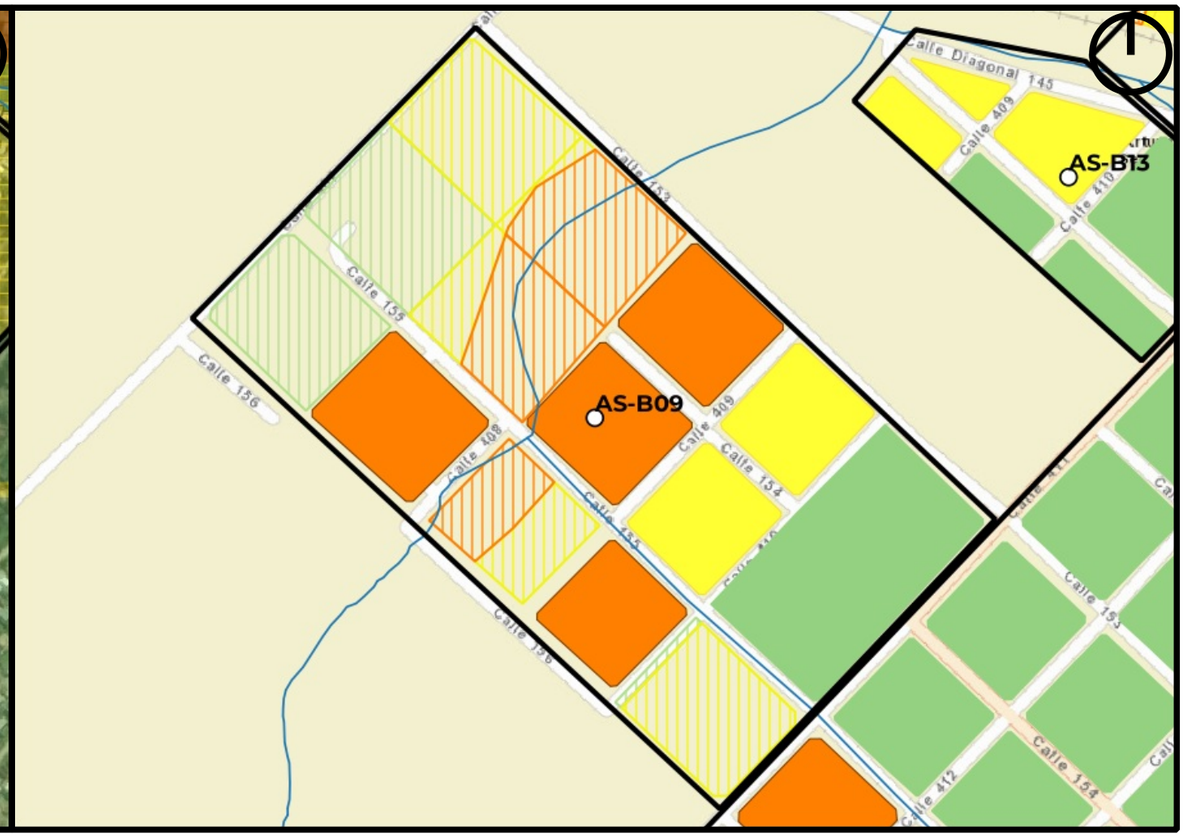

Mapa de Riesgo

ID:Barrio:	AS-B09
Nombre del Barrio:	AS-B09
Delegación:	ARTURO SEGUI
Observaciones:	barrio sin nombre identificado por delegado
Zonas a evitar:	Manzanas comprendidas e/ calles 156, 411, 155 y 408 -- Manzanas comprendidas e/ calles 155, 409, 153 y 407
Acceso-egreso:	calle 153 e/ 410 y 411 -- calle 411 e/153 y 154
Zona de encuentro:	esq. 153 y 411
Observaciones:	Sin observaciones

Referencias

- establecimientos educativos
- AC y ONG
- CE y Facultades UNLP
- Centros de Salud de GEarth
- Clubes de GEarth
- Cuartel de Bomberos
- Iglesias
- Centros_Salud
- Comisarias
- Barrios_La_Plata

Año 2019

PELIGROSID

- Muy alta
- Alta
- Moderada
- Baja a Nula

Riesgo rural barrios 2019

- Riesgo_2019_rural_barrios_alto
- Riesgo_2019_rural_barrios_medio
- Riesgo_2019_rural_barrios_bajo

Riesgo urbano barrios 2019

- Riesgo_2019_urbano_barrios_muy alto
- Riesgo_2019_urbano_barrios_alto
- Riesgo_2019_urbano_barrios_medio
- Riesgo_2019_urbano_barrios_bajo

Qué hacer — Plan de Reducción del Riesgo por Inundaciones en la Región de La Plata

LA PLATA Ciudad del Conocimiento

UNIVERSIDAD NACIONAL DE LA PLATA

ID BARRIO: AS-B10 **NOMBRE: Las Cortaderas** **CUENCA: Arroyo Carnaval**

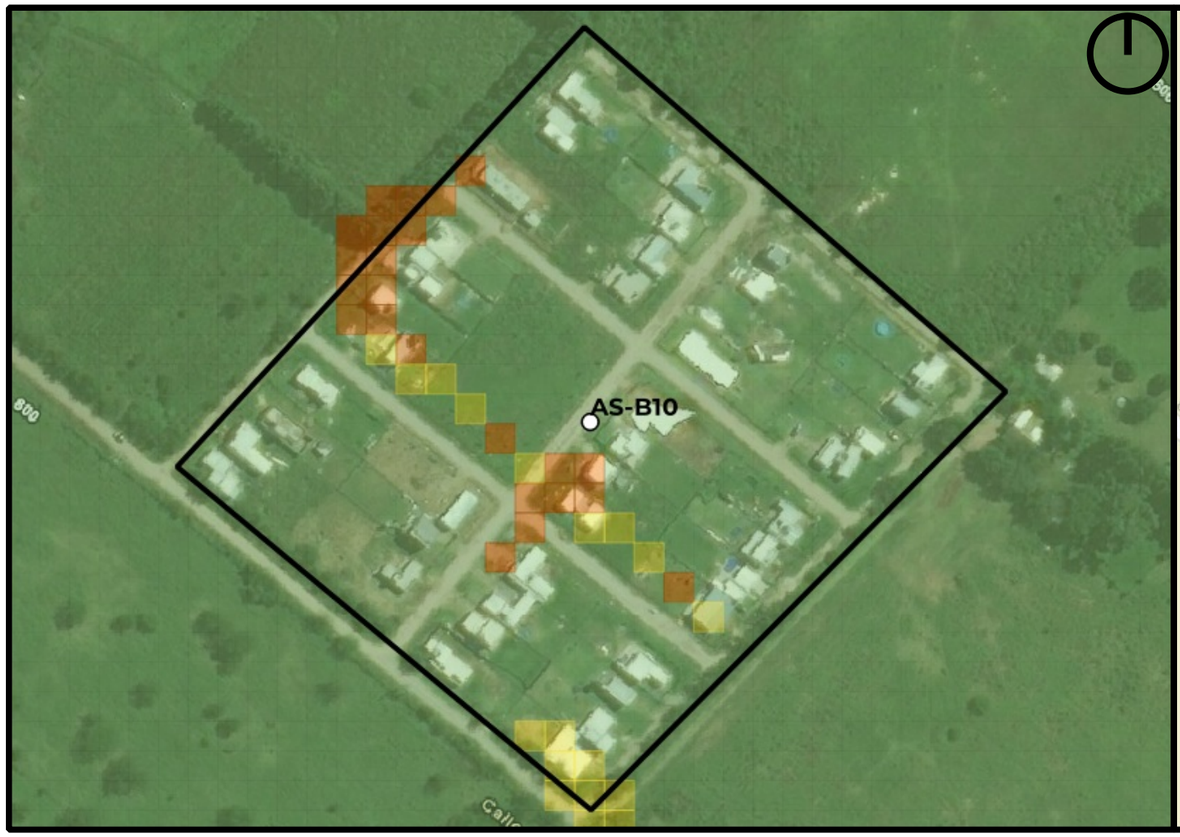

Mapa de Peligrosidad

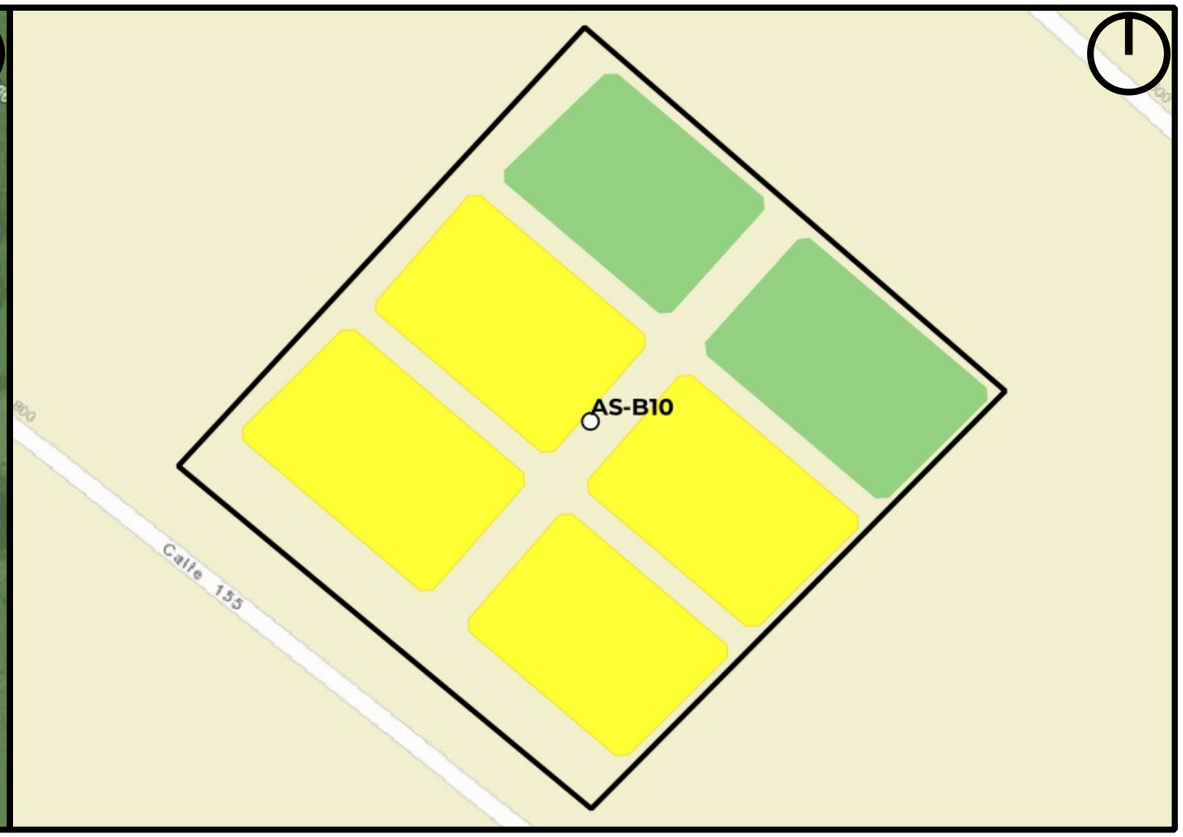

Mapa de Riesgo

ID:Barrio:	AS-B10
Nombre del Barrio:	Las Cortaderas
Delegación:	ARTURO SEGUI
Observaciones:	barrio procrear.
Zonas a evitar:	Calle 155bis
Acceso-egreso:	Calle 155
Zona de encuentro:	esq. 420 y 155
Observaciones:	Calles sin numerar

Referencias

- establecimientos educativos
- AC y ONG
- CE y Facultades UNLP
- Centros de Salud de GEarth
- Clubes de GEarth
- Cuartel de Bomberos
- Iglesias
- Centros_Salud
- Comisarias
- Barrios_La_Plata

Año 2019
PELIGROSID
- Muy alta
- Alta
- Moderada
- Baja a Nula

Riesgo rural barrios 2019
- Riesgo_2019_rural_barrios_alto
- Riesgo_2019_rural_barrios_medio
- Riesgo_2019_rural_barrios_bajo

Riesgo urbano barrios 2019
- Riesgo_2019_urbano_barrios_muy alto
- Riesgo_2019_urbano_barrios_alto
- Riesgo_2019_urbano_barrios_medio
- Riesgo_2019_urbano_barrios_bajo

Qué hacer — Plan de Reducción del Riesgo por Inundaciones en la Región de La Plata

LA PLATA Ciudad del Conocimiento

UNIVERSIDAD NACIONAL DE LA PLATA

ID BARRIO: AS-B11 **NOMBRE: AS-B11** **CUENCA: Arroyo Pereyra**

Mapa de Peligrosidad

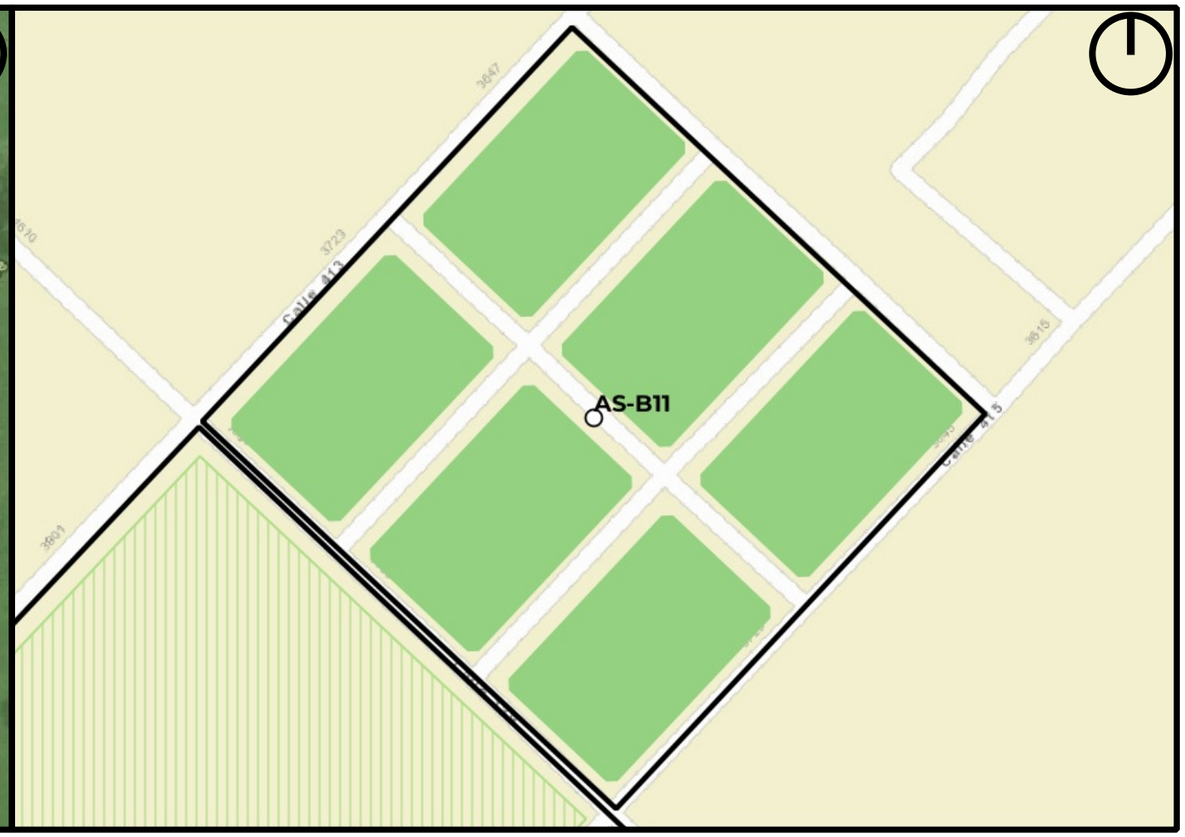

Mapa de Riesgo

ID:Barrio:	AS-B11
Nombre del Barrio:	AS-B11
Delegación:	ARTURO SEGUI
Observaciones:	barrio procrear. barrio sin nombre identificado por delegado
Zonas a evitar:	Sin peligrosidad
Acceso-egreso:	calle 415
Zona de encuentro:	esq. 415 y 139
Observaciones:	Escasa Peligrosidad

Referencias

- establecimientos educativos
- AC y ONG
- CE y Facultades UNLP
- Centros de Salud de GEarth
- Clubes de GEarth
- Cuartel de Bomberos
- Iglesias
- Centros_Salud
- Comisarias
- Barrios_La_Plata

Año 2019

PELIGROSID

- Muy alta
- Alta
- Moderada
- Baja a Nula

Riesgo rural barrios 2019

- Riesgo_2019_rural_barrios_alto
- Riesgo_2019_rural_barrios_medio
- Riesgo_2019_rural_barrios_bajo

Riesgo urbano barrios 2019

- Riesgo_2019_urbano_barrios_muy alto
- Riesgo_2019_urbano_barrios_alto
- Riesgo_2019_urbano_barrios_medio
- Riesgo_2019_urbano_barrios_bajo

Qué hacer — Plan de Reducción del Riesgo por Inundaciones en la Región de La Plata

LA PLATA Ciudad del Conocimiento

UNIVERSIDAD NACIONAL DE LA PLATA

ID BARRIO: AS-B12 **NOMBRE: AS-B12** **CUENCA: Arroyo Pereyra**

Mapa de Peligrosidad

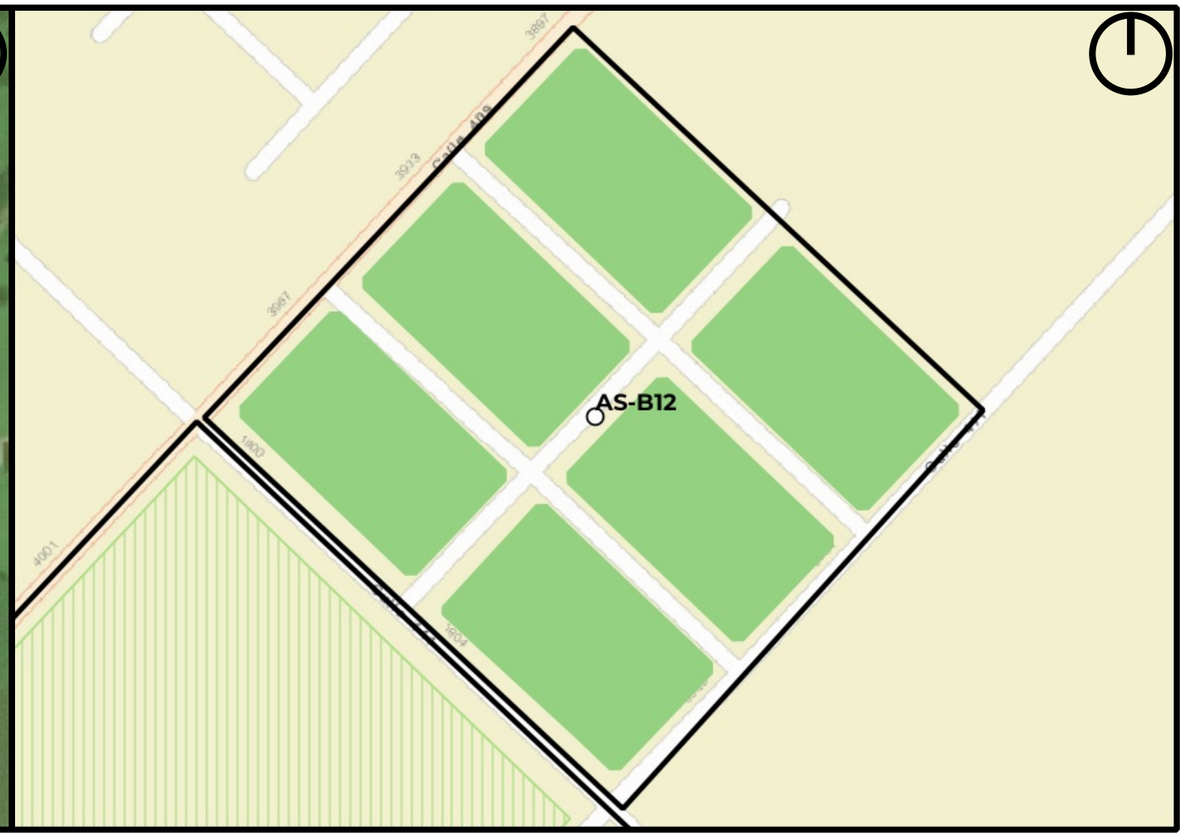

Mapa de Riesgo

ID:Barrio:	AS-B12
Nombre del Barrio:	AS-B12
Delegación:	ARTURO SEGUI
Observaciones:	barrio procrear. barrio sin nombre identificado por delegado
Zonas a evitar:	Sin peligrosidad
Acceso-egreso:	calle 409
Zona de encuentro:	esq. 409 y 141
Observaciones:	Escasa Peligrosidad

Referencias

- establecimientos educativos
- AC y ONG
- CE y Facultades UNLP
- Centros de Salud de GEarth
- Clubes de GEarth
- Cuartel de Bomberos
- Iglesias
- Centros_Salud
- Comisarias
- Barrios_La_Plata

Año 2019

PELIGROSID

- Muy alta
- Alta
- Moderada
- Baja a Nula

Riesgo rural barrios 2019

- Riesgo_2019_rural_barrios_alto
- Riesgo_2019_rural_barrios_medio
- Riesgo_2019_rural_barrios_bajo

Riesgo urbano barrios 2019

- Riesgo_2019_urbano_barrios_muy alto
- Riesgo_2019_urbano_barrios_alto
- Riesgo_2019_urbano_barrios_medio
- Riesgo_2019_urbano_barrios_bajo

Qué hacer — Plan de Reducción del Riesgo por Inundaciones en la Región de La Plata

LA PLATA Ciudad del Conocimiento

UNIVERSIDAD NACIONAL DE LA PLATA

ID BARRIO: AS-B13 **NOMBRE: AS-B13** **CUENCA: Arroyo Pereyra**

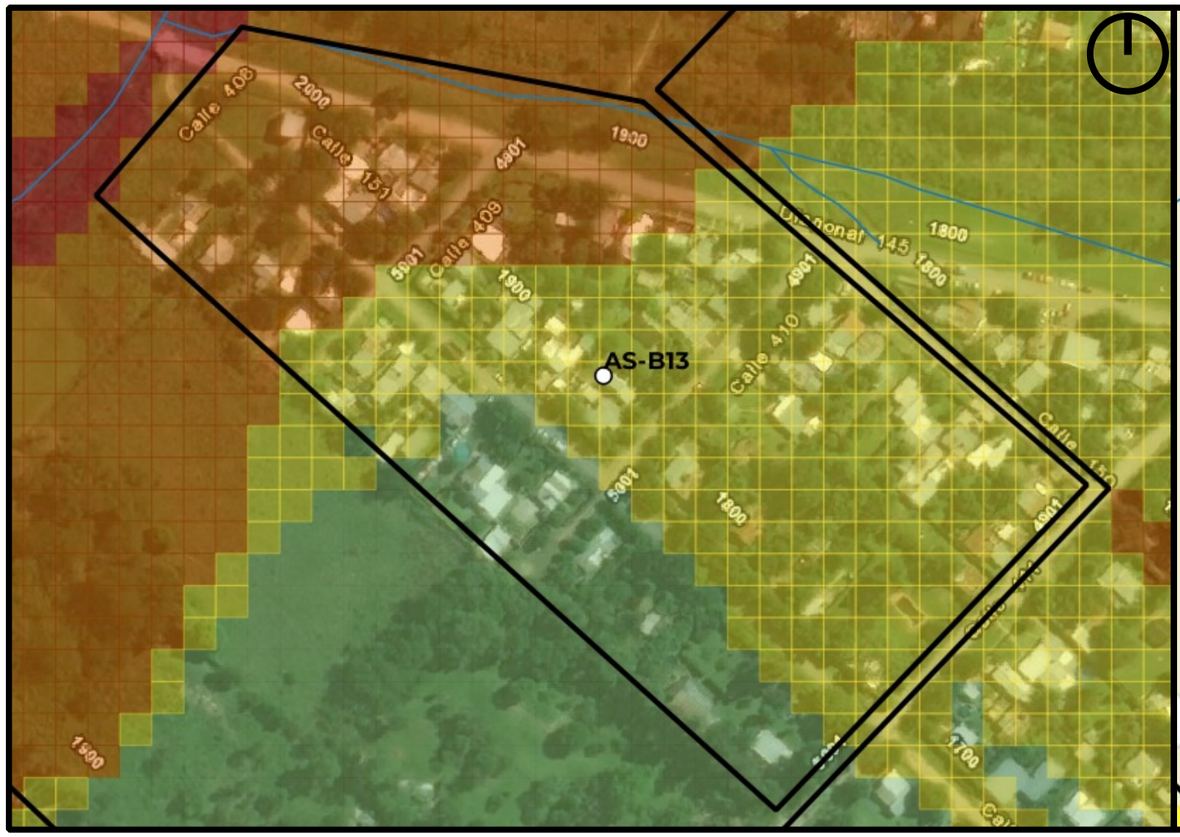

Mapa de Peligrosidad

Mapa de Riesgo

ID:Barrio:	AS-B13
Nombre del Barrio:	AS-B13
Delegación:	ARTURO SEGUI
Observaciones:	Sector sin nombre, código asignado por Plan RRI La Plata.
Zonas a evitar:	Manzanas comprendidas e/ calles 151, 411, 150 y diag. 145
Acceso-egreso:	calle151 e/ 410 y 411
Zona de encuentro:	esq. 151 y 411
Observaciones:	Sin observaciones

Referencias

- establecimientos educativos
- AC y ONG
- CE y Facultades UNLP
- Centros de Salud de GEarth
- Clubes de GEarth
- Cuartel de Bomberos
- Iglesias
- Centros_Salud
- Comisarias
- Barrios_La_Plata

Año 2019

PELIGROSID

- Muy alta
- Alta
- Moderada
- Baja a Nula

Riesgo rural barrios 2019

- Riesgo_2019_rural_barrios_alto
- Riesgo_2019_rural_barrios_medio
- Riesgo_2019_rural_barrios_bajo

Riesgo urbano barrios 2019

- Riesgo_2019_urbano_barrios_muy alto
- Riesgo_2019_urbano_barrios_alto
- Riesgo_2019_urbano_barrios_medio
- Riesgo_2019_urbano_barrios_bajo

Qué hacer — Plan de Reducción del Riesgo por Inundaciones en la Región de La Plata

LA PLATA Ciudad del Conocimiento

UNIVERSIDAD NACIONAL DE LA PLATA

ID BARRIO: AS-B14 **NOMBRE: AS-B14** **CUENCA: Arroyo Pereyra**

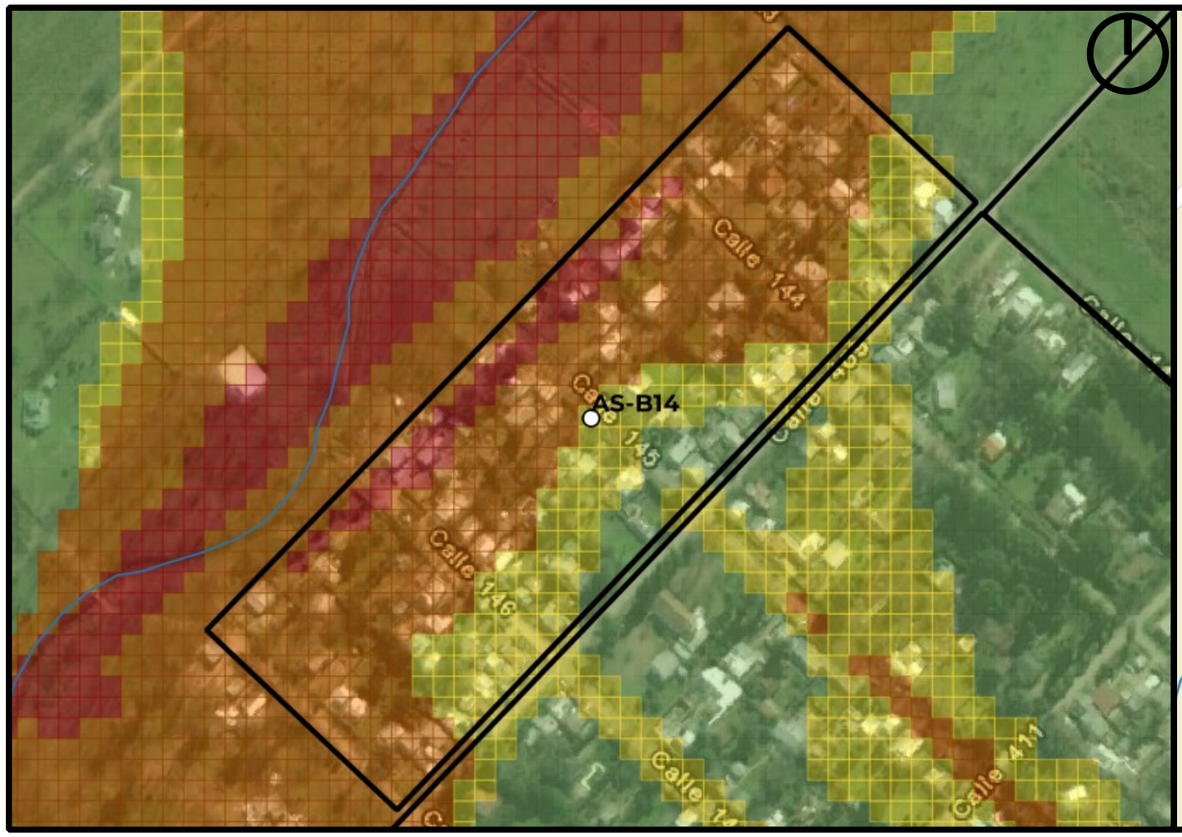

Mapa de Peligrosidad

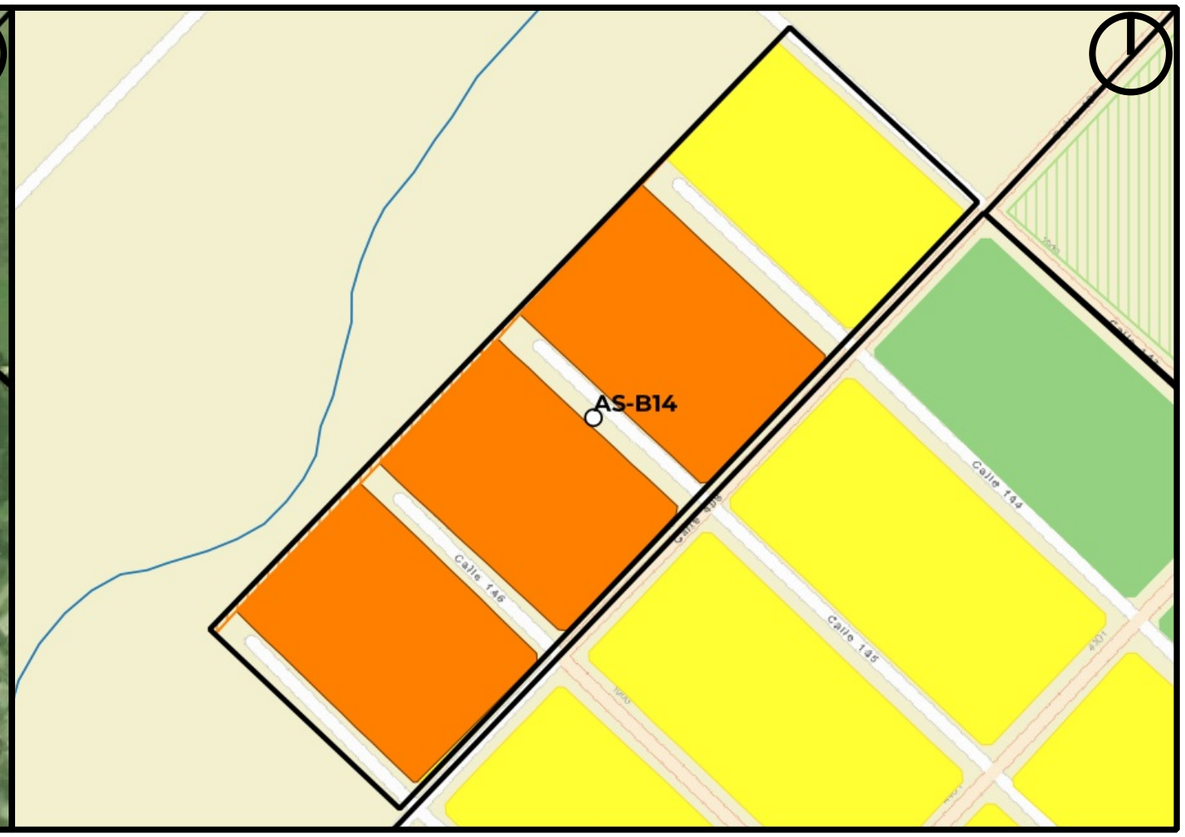

Mapa de Riesgo

ID:Barrio:	AS-B14
Nombre del Barrio:	AS-B14
Delegación:	ARTURO SEGUI
Observaciones:	Sector sin nombre, código asignado por Plan RRI La Plata.
Zonas a evitar:	Barrio completo
Acceso-egreso:	143 e/ 409 y 411 -- calle 409 e/ 141 y 143
Zona de encuentro:	Comedor "Juntos por los niños" (143 y 412)
Observaciones:	Sin observaciones

Referencias

- establecimientos educativos
- AC y ONG
- CE y Facultades UNLP
- Centros de Salud de GEarth
- Clubes de GEarth
- Cuartel de Bomberos
- Iglesias
- Centros_Salud
- Comisarias
- Barrios_La_Plata

Año 2019
PELIGROSID
- Muy alta
- Alta
- Moderada
- Baja a Nula

Riesgo rural barrios 2019
- Riesgo_2019_rural_barrios_alto
- Riesgo_2019_rural_barrios_medio
- Riesgo_2019_rural_barrios_bajo

Riesgo urbano barrios 2019
- Riesgo_2019_urbano_barrios_muy alto
- Riesgo_2019_urbano_barrios_alto
- Riesgo_2019_urbano_barrios_medio
- Riesgo_2019_urbano_barrios_bajo

Qué hacer — Plan de Reducción del Riesgo por Inundaciones en la Región de La Plata

LA PLATA Ciudad del Conocimiento

UNIVERSIDAD NACIONAL DE LA PLATA

ID BARRIO: AS-B15 **NOMBRE: AS-B15** **CUENCA: Arroyo Carnaval**

Mapa de Peligrosidad

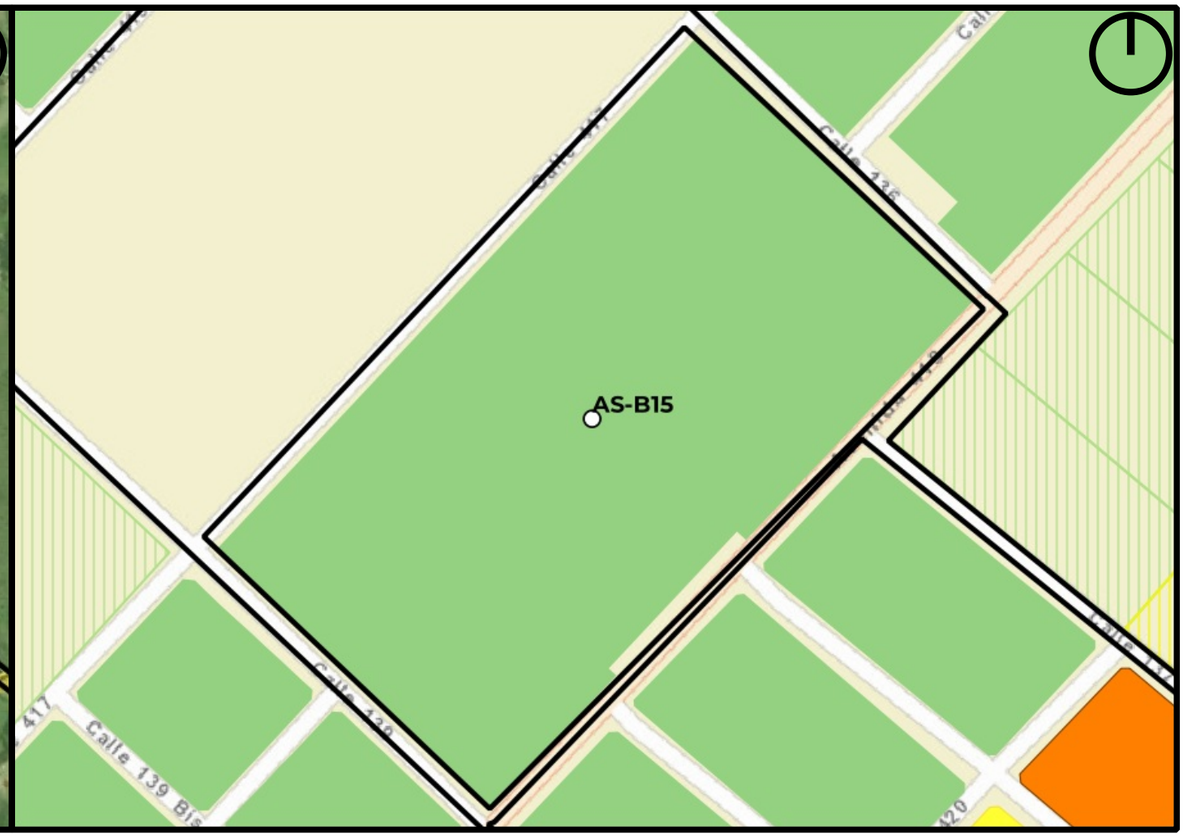

Mapa de Riesgo

ID:Barrio:	AS-B15
Nombre del Barrio:	AS-B15
Delegación:	ARTURO SEGUI
Observaciones:	Sector sin nombre, código asignado por Plan RRI La Plata.
Zonas a evitar:	Sin peligrosidad
Acceso-egreso:	Calle 417
Zona de encuentro:	esq. Calle 417 y 136
Observaciones:	Muy baja peligrosidad y densidad poblacional

Referencias

- establecimientos educativos
- AC y ONG
- CE y Facultades UNLP
- Centros de Salud de GEarth
- Clubes de GEarth
- Cuartel de Bomberos
- Iglesias
- Centros_Salud
- Comisarias
- Barrios_La_Plata

Año 2019

PELIGROSID

- Muy alta
- Alta
- Moderada
- Baja a Nula

Riesgo rural barrios 2019

- Riesgo_2019_rural_barrios_alto
- Riesgo_2019_rural_barrios_medio
- Riesgo_2019_rural_barrios_bajo

Riesgo urbano barrios 2019

- Riesgo_2019_urbano_barrios_muy alto
- Riesgo_2019_urbano_barrios_alto
- Riesgo_2019_urbano_barrios_medio
- Riesgo_2019_urbano_barrios_bajo

Qué hacer — Plan de Reducción del Riesgo por Inundaciones en la Región de La Plata

LA PLATA Ciudad del Conocimiento

UNIVERSIDAD NACIONAL DE LA PLATA

ID BARRIO: AS-B16 **NOMBRE:** AS-B16 **CUENCA:** Arroyo Carnaval

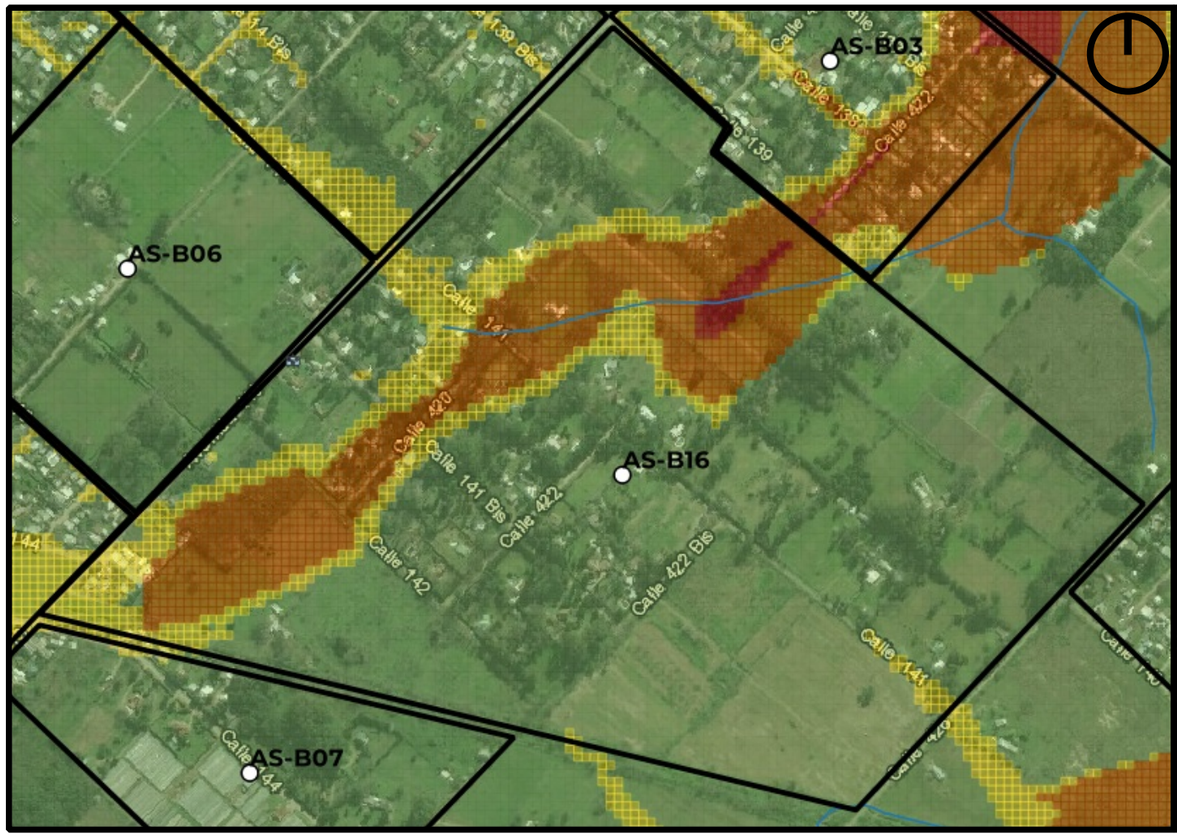

Mapa de Peligrosidad

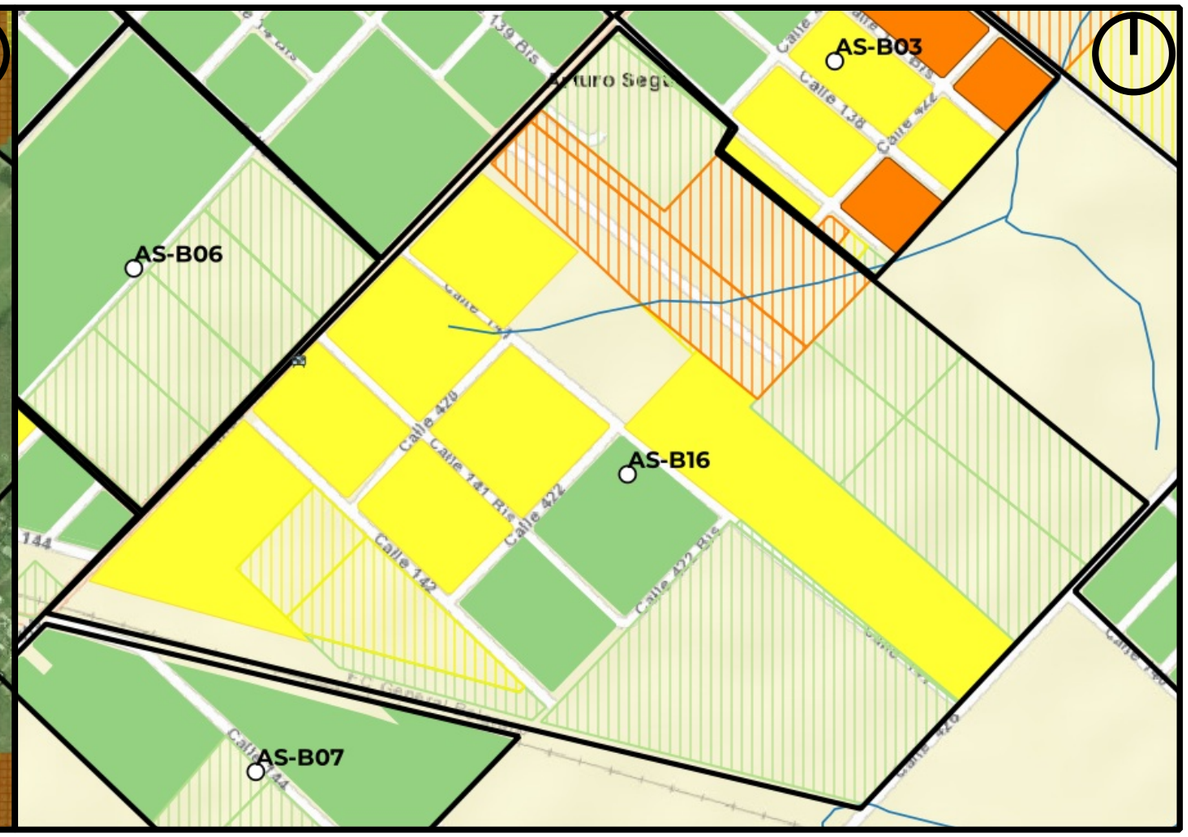

Mapa de Riesgo

ID:Barrio:	AS-B16
Nombre del Barrio:	AS-B16
Delegación:	ARTURO SEGUI
Observaciones:	Sector sin nombre, código asignado por Plan RRI La Plata.
Zonas a evitar:	Manzanas comprendidas e/ Calles 422bis, 141, 420 y 139 -- Manzanas comprendidas e/ Calles 141, 421, 144 y 429.
Acceso-egreso:	Calle 141 e/ 421 y 426
Zona de encuentro:	esq. 141bis y 422bis
Observaciones:	Sin observaciones

Referencias

- establecimientos educativos
- AC y ONG
- CE y Facultades UNLP
- Centros de Salud de GEarth
- Clubes de GEarth
- Cuartel de Bomberos
- Iglesias
- Centros_Salud
- Comisarias
- Barrios_La_Plata

Año 2019

PELIGROSID

- Muy alta
- Alta
- Moderada
- Baja a Nula

Riesgo rural barrios 2019

- Riesgo_2019_rural_barrios_alto
- Riesgo_2019_rural_barrios_medio
- Riesgo_2019_rural_barrios_bajo

Riesgo urbano barrios 2019

- Riesgo_2019_urbano_barrios_muy alto
- Riesgo_2019_urbano_barrios_alto
- Riesgo_2019_urbano_barrios_medio
- Riesgo_2019_urbano_barrios_bajo

Qué hacer — Plan de Reducción del Riesgo por Inundaciones en la Región de La Plata

LA PLATA Ciudad del Conocimiento

UNIVERSIDAD NACIONAL DE LA PLATA

ID BARRIO: CB-B01 **NOMBRE: Faraon** **CUENCA: Arroyo Carnaval, Martín**

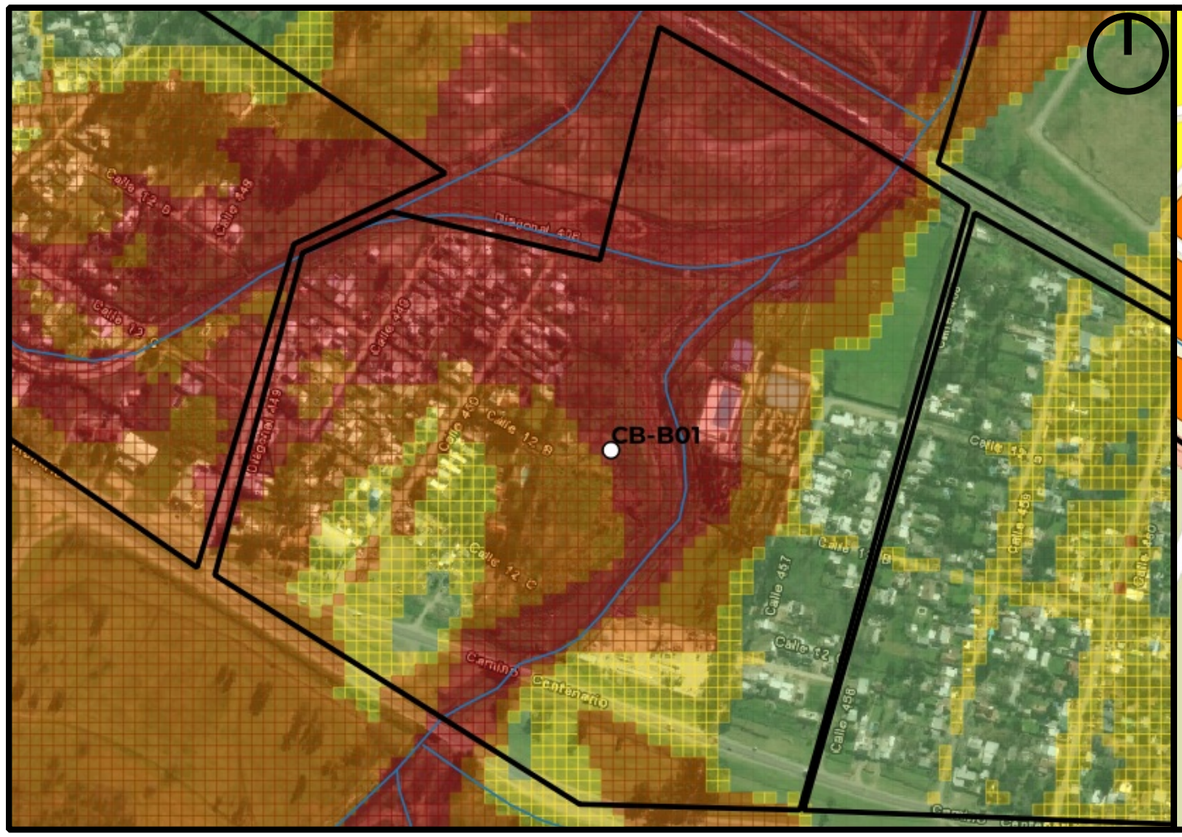

Mapa de Peligrosidad

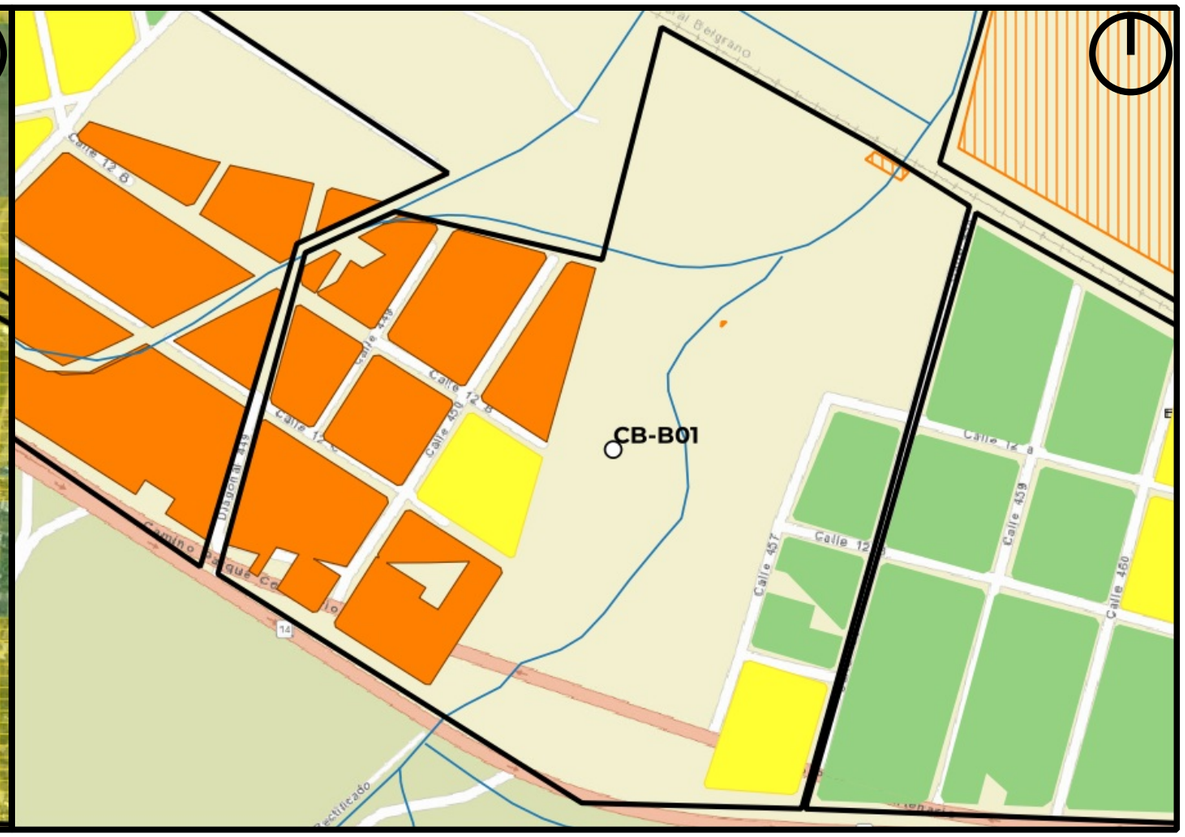

Mapa de Riesgo

ID:Barrio:	CB-B01
Nombre del Barrio:	Faraon
Delegación:	CITY BELL
Observaciones:	S/O
Zonas a evitar:	Todo el barrio
Acceso-egreso:	Calle 458
Zona de encuentro:	Camino Centenario y 458
Observaciones:	Sin observaciones

Referencias

- establecimientos educativos
- AC y ONG
- CE y Facultades UNLP
- Centros de Salud de GEarth
- Clubes de GEarth
- Cuartel de Bomberos
- Iglesias
- Centros_Salud
- Comisarias
- Barrios_La_Plata

Año 2019

PELIGROSID

- Muy alta
- Alta
- Moderada
- Baja a Nula

Riesgo rural barrios 2019

- Riesgo_2019_rural_barrios_alto
- Riesgo_2019_rural_barrios_medio
- Riesgo_2019_rural_barrios_bajo

Riesgo urbano barrios 2019

- Riesgo_2019_urbano_barrios_muy alto
- Riesgo_2019_urbano_barrios_alto
- Riesgo_2019_urbano_barrios_medio
- Riesgo_2019_urbano_barrios_bajo

Qué hacer — Plan de Reducción del Riesgo por Inundaciones en la Región de La Plata

LA PLATA Ciudad del Conocimiento

UNIVERSIDAD NACIONAL DE LA PLATA

ID BARRIO: CB-B02 **NOMBRE: Pastelero** **CUENCA: Arroyo Martín, Rodríguez**

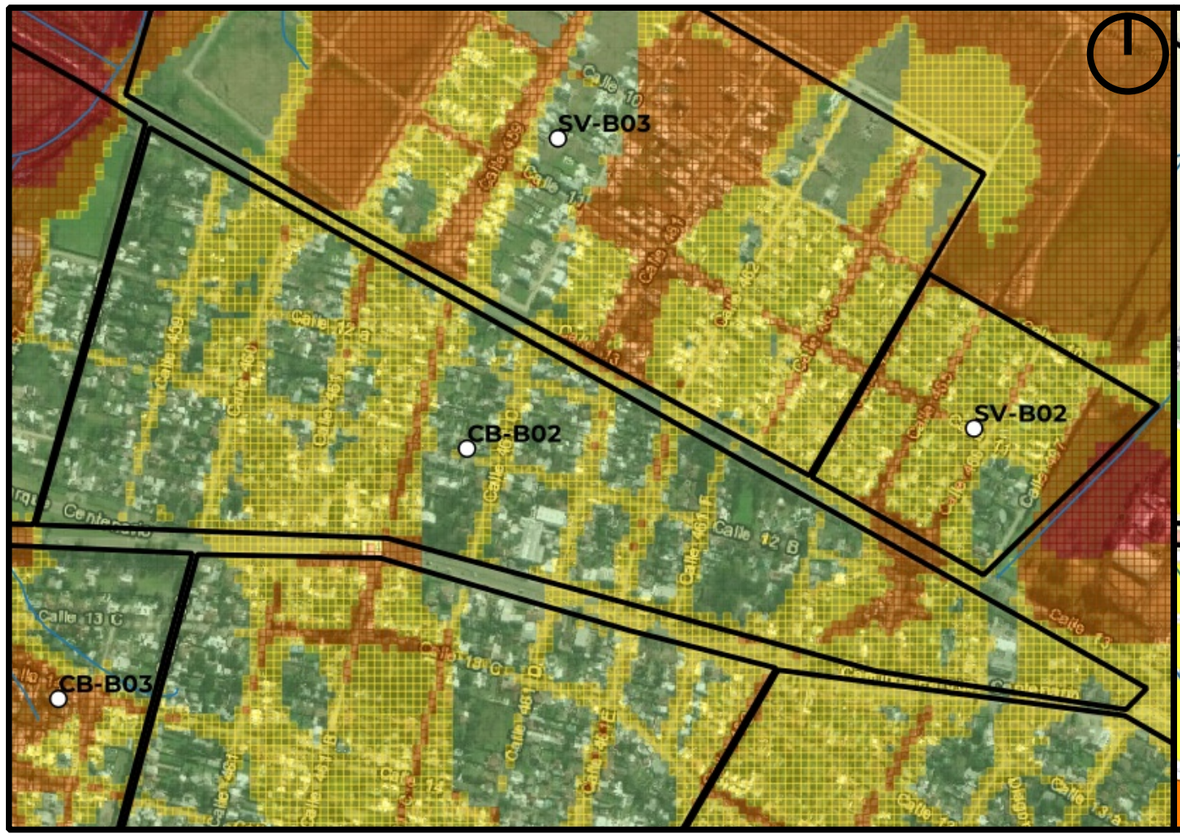

Mapa de Peligrosidad

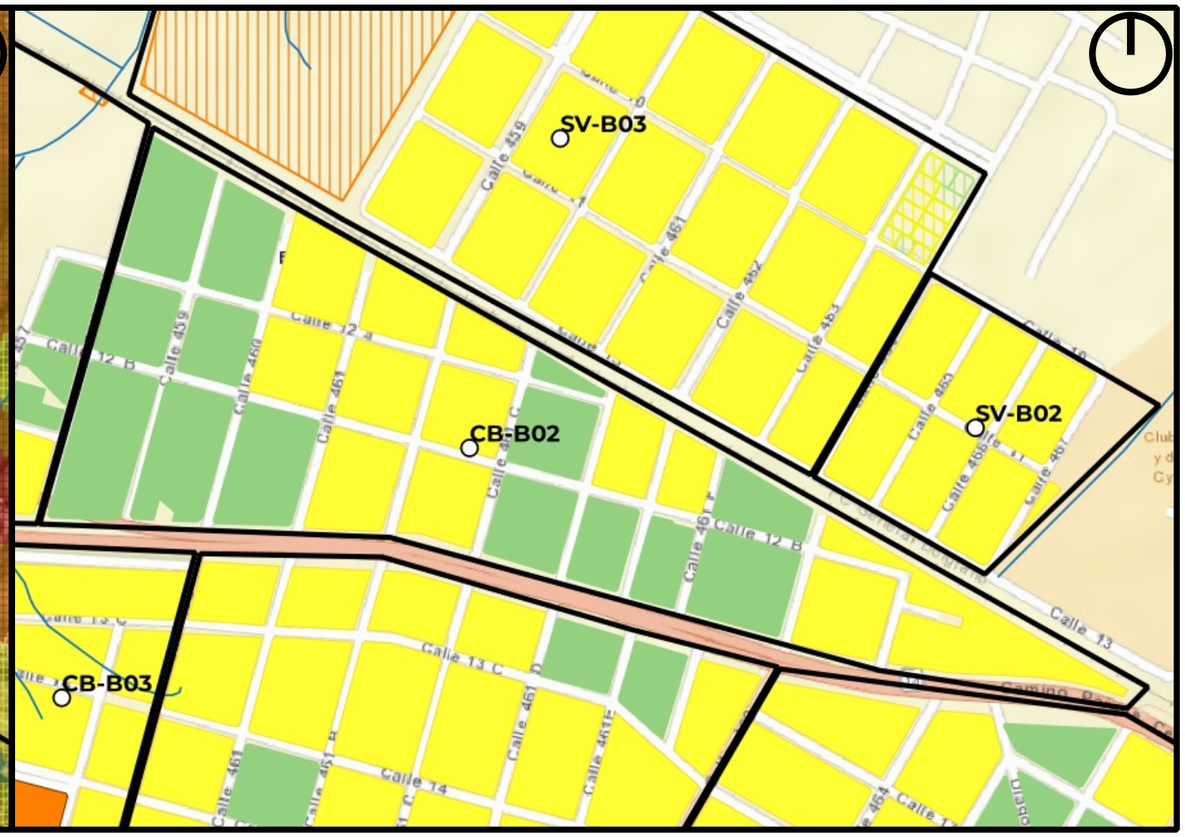

Mapa de Riesgo

ID:Barrio:	CB-B02
Nombre del Barrio:	Pastelero
Delegación:	CITY BELL
Observaciones:	S/O
Zonas a evitar:	Todo el barrio con peligrosidad baja depende de los desagües locales y cruce del Centenario
Acceso-egreso:	Camino Centeneario
Zona de encuentro:	YPF - Estación de City Bell
Observaciones:	Sin observaciones

Referencias

- establecimientos educativos
- AC y ONG
- CE y Facultades UNLP
- Centros de Salud de GEarth
- Clubes de GEarth
- Cuartel de Bomberos
- Iglesias
- Centros_Salud
- Comisarias
- Barrios_La_Plata

Año 2019
PELIGROSID
- Muy alta
- Alta
- Moderada
- Baja a Nula

Riesgo rural barrios 2019
- Riesgo_2019_rural_barrios_alto
- Riesgo_2019_rural_barrios_medio
- Riesgo_2019_rural_barrios_bajo

Riesgo urbano barrios 2019
- Riesgo_2019_urbano_barrios_muy alto
- Riesgo_2019_urbano_barrios_alto
- Riesgo_2019_urbano_barrios_medio
- Riesgo_2019_urbano_barrios_bajo

Qué hacer — Plan de Reducción del Riesgo por Inundaciones en la Región de La Plata

LA PLATA Ciudad del Conocimiento

UNIVERSIDAD NACIONAL DE LA PLATA

ID BARRIO: CB-B03 **NOMBRE: Barrio Parque Ecologico** **CUENCA: Arroyo Martín**

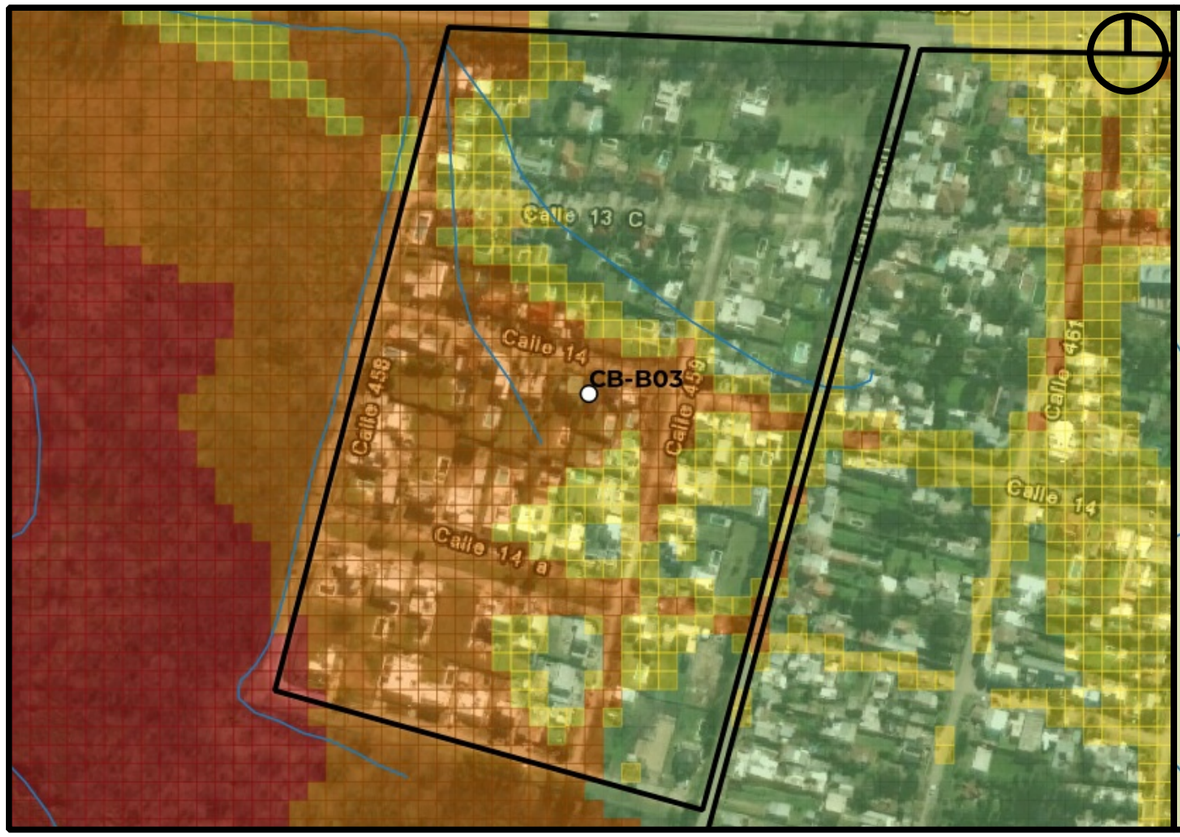

Mapa de Peligrosidad

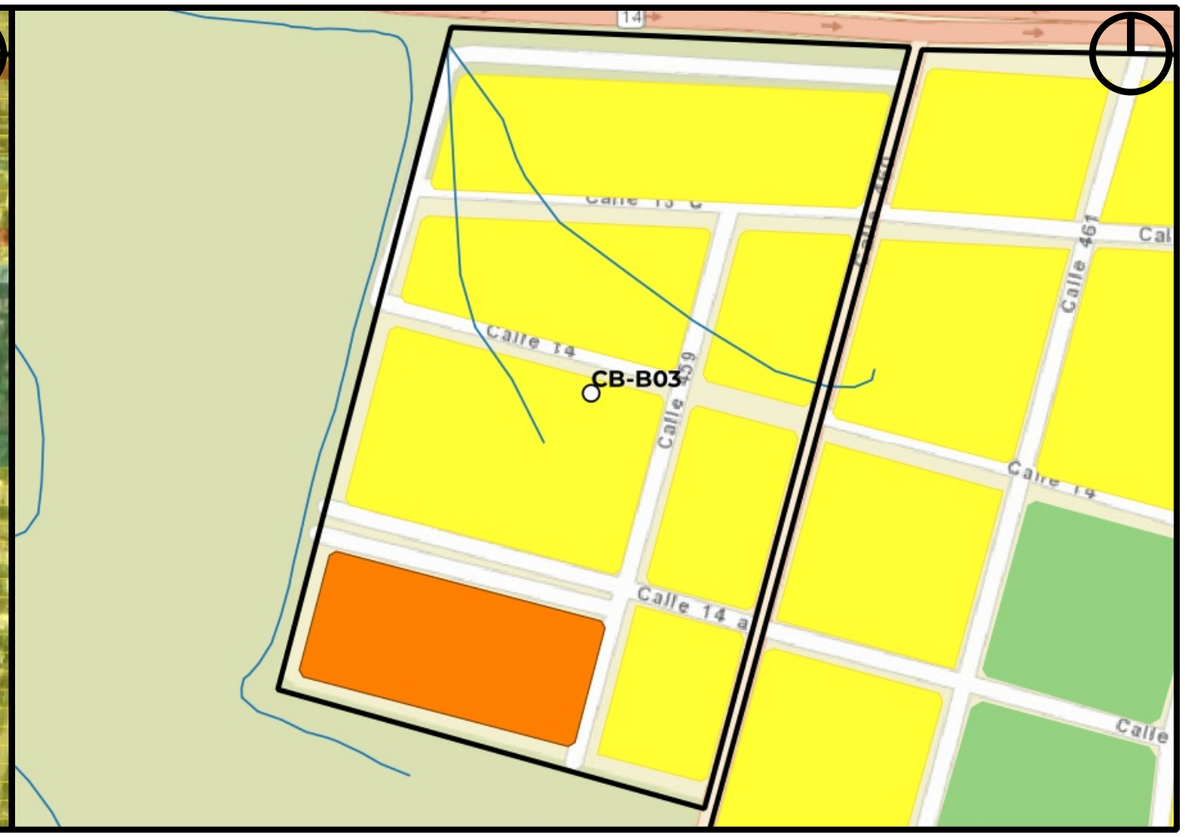

Mapa de Riesgo

ID:Barrio:	CB-B03
Nombre del Barrio:	Barrio Parque Ecologico
Delegación:	CITY BELL
Observaciones:	urbanización cerrada
Zonas a evitar:	Manzanas comprendidas e/ 13c, 456, 14b y 460
Acceso-egreso:	calle 460 e/ 13 y 13c
Zona de encuentro:	esq. 13 y 460
Observaciones:	Sin observaciones

Referencias

- establecimientos educativos
- AC y ONG
- CE y Facultades UNLP
- Centros de Salud de GEarth
- Clubes de GEarth
- Cuartel de Bomberos
- Iglesias
- Centros_Salud
- Comisarias
- Barrios_La_Plata

Año 2019
PELIGROSID
- Muy alta
- Alta
- Moderada
- Baja a Nula

Riesgo rural barrios 2019
- Riesgo_2019_rural_barrios_alto
- Riesgo_2019_rural_barrios_medio
- Riesgo_2019_rural_barrios_bajo

Riesgo urbano barrios 2019
- Riesgo_2019_urbano_barrios_muy alto
- Riesgo_2019_urbano_barrios_alto
- Riesgo_2019_urbano_barrios_medio
- Riesgo_2019_urbano_barrios_bajo

Qué hacer
Plan de Reducción del Riesgo por Inundaciones en la Región de La Plata

LA PLATA Ciudad del Conocimiento

UNIVERSIDAD NACIONAL DE LA PLATA

ID BARRIO: CB-B04 **NOMBRE: Santa Ana** **CUENCA: Arroyo Martín, Rodríguez**

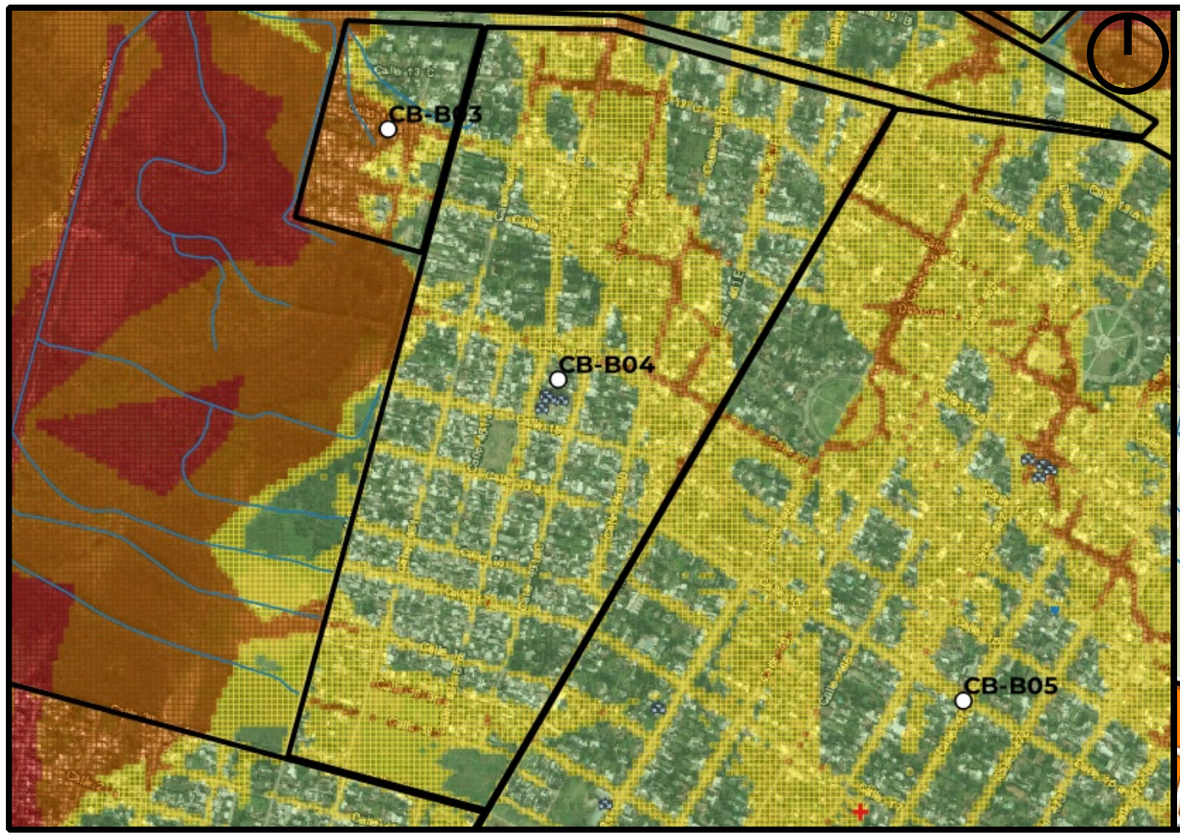

Mapa de Peligrosidad

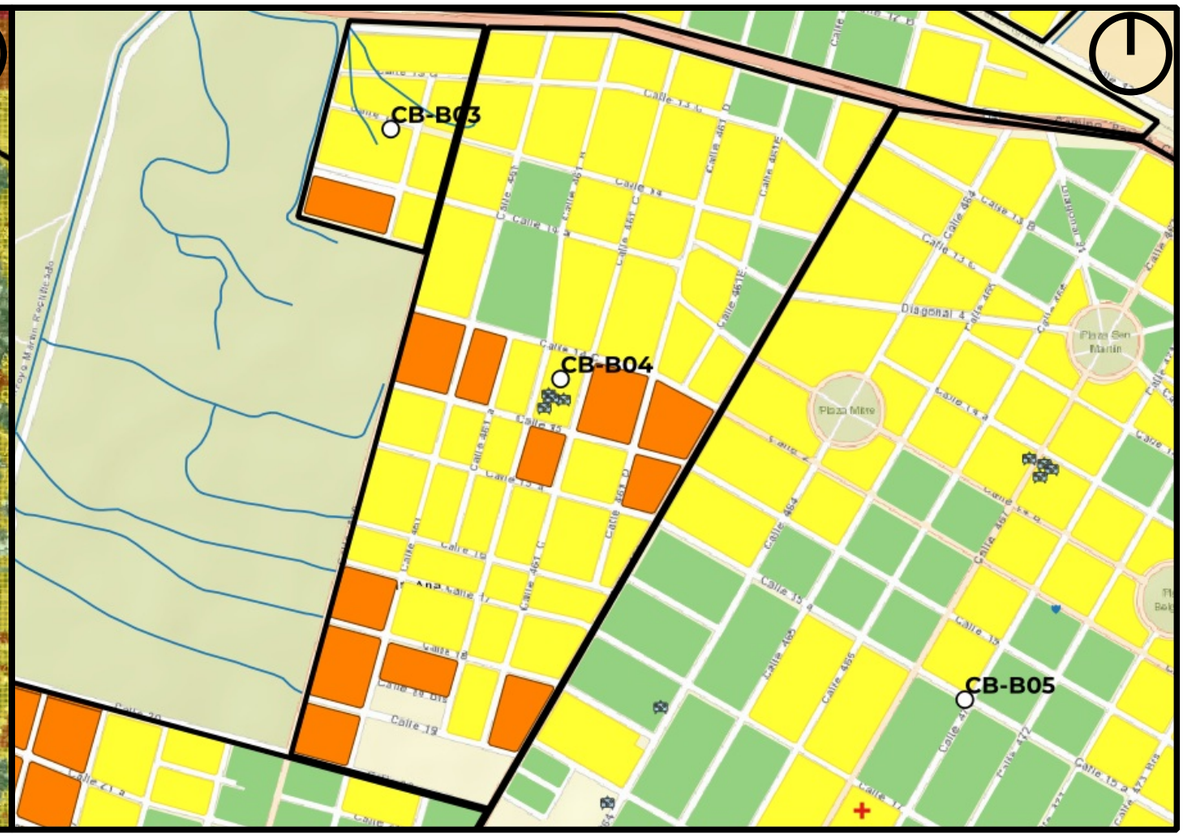

Mapa de Riesgo

ID:Barrio:	CB-B04
Nombre del Barrio:	Santa Ana
Delegación:	CITY BELL
Observaciones:	Cuenta con sectores con viviendas precarias
Zonas a evitar:	Zona norte del barrio afectada por antigüo brazo del arroyo desde 14C hasta Centenario
Acceso-egreso:	Calle 462
Zona de encuentro:	EES Nro 63
Observaciones:	Sin observaciones

Referencias

- establecimientos educativos
- AC y ONG
- CE y Facultades UNLP
- Centros de Salud de GEarth
- Clubes de GEarth
- Cuartel de Bomberos
- Iglesias
- Centros_Salud
- Comisarias
- Barrios_La_Plata

Año 2019

PELIGROSID

- Muy alta
- Alta
- Moderada
- Baja a Nula

Riesgo rural barrios 2019

- Riesgo_2019_rural_barrios_alto
- Riesgo_2019_rural_barrios_medio
- Riesgo_2019_rural_barrios_bajo

Riesgo urbano barrios 2019

- Riesgo_2019_urbano_barrios_muy alto
- Riesgo_2019_urbano_barrios_alto
- Riesgo_2019_urbano_barrios_medio
- Riesgo_2019_urbano_barrios_bajo

Qué hacer — Plan de Reducción del Riesgo por Inundaciones en la Región de La Plata

LA PLATA Ciudad del Conocimiento

UNIVERSIDAD NACIONAL DE LA PLATA

ID BARRIO: CB-B05 **NOMBRE: Casco** **CUENCA: Arroyo Martín, Rodríguez**

Mapa de Peligrosidad

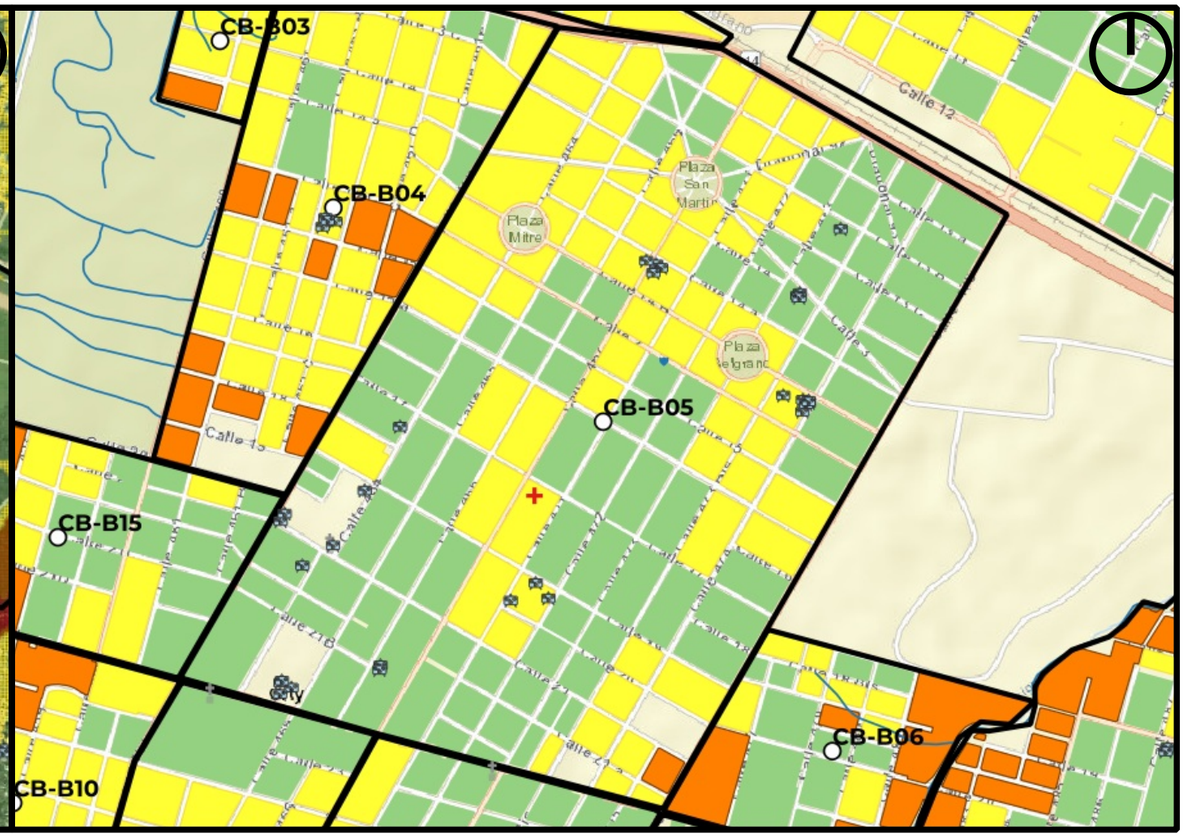

Mapa de Riesgo

ID:Barrio:	CB-B05
Nombre del Barrio:	Casco
Delegación:	CITY BELL
Observaciones:	S/O
Zonas a evitar:	Viejo cauce del arroyo que sigue dirección al norte desde 476 y 16 hasta Centenario y 464
Acceso-egreso:	Calle 476
Zona de encuentro:	USNro. 5 y Delegación Municipal
Observaciones:	Sin observaciones

Referencias

- establecimientos educativos
- AC y ONG
- CE y Facultades UNLP
- Centros de Salud de GEarth
- Clubes de GEarth
- Cuartel de Bomberos
- Iglesias
- Centros_Salud
- Comisarias
- Barrios_La_Plata

Año 2019

PELIGROSID

- Muy alta
- Alta
- Moderada
- Baja a Nula

Riesgo rural barrios 2019

- Riesgo_2019_rural_barrios_alto
- Riesgo_2019_rural_barrios_medio
- Riesgo_2019_rural_barrios_bajo

Riesgo urbano barrios 2019

- Riesgo_2019_urbano_barrios_muy alto
- Riesgo_2019_urbano_barrios_alto
- Riesgo_2019_urbano_barrios_medio
- Riesgo_2019_urbano_barrios_bajo

Qué hacer — Plan de Reducción del Riesgo por Inundaciones en la Región de La Plata

LA PLATA Ciudad del Conocimiento

UNIVERSIDAD NACIONAL DE LA PLATA

ID BARRIO: CB-B06 **NOMBRE: Banco Provincia** **CUENCA: Arroyo Rodríguez**

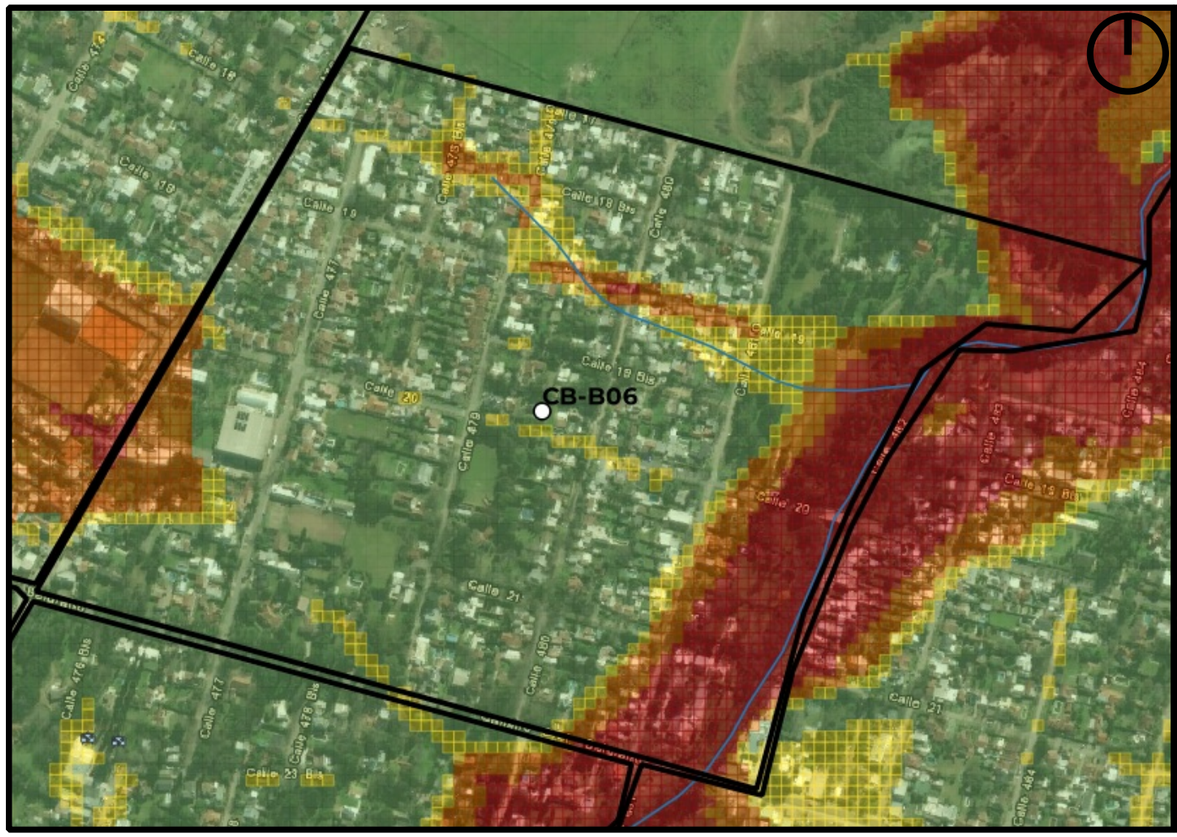

Mapa de Peligrosidad

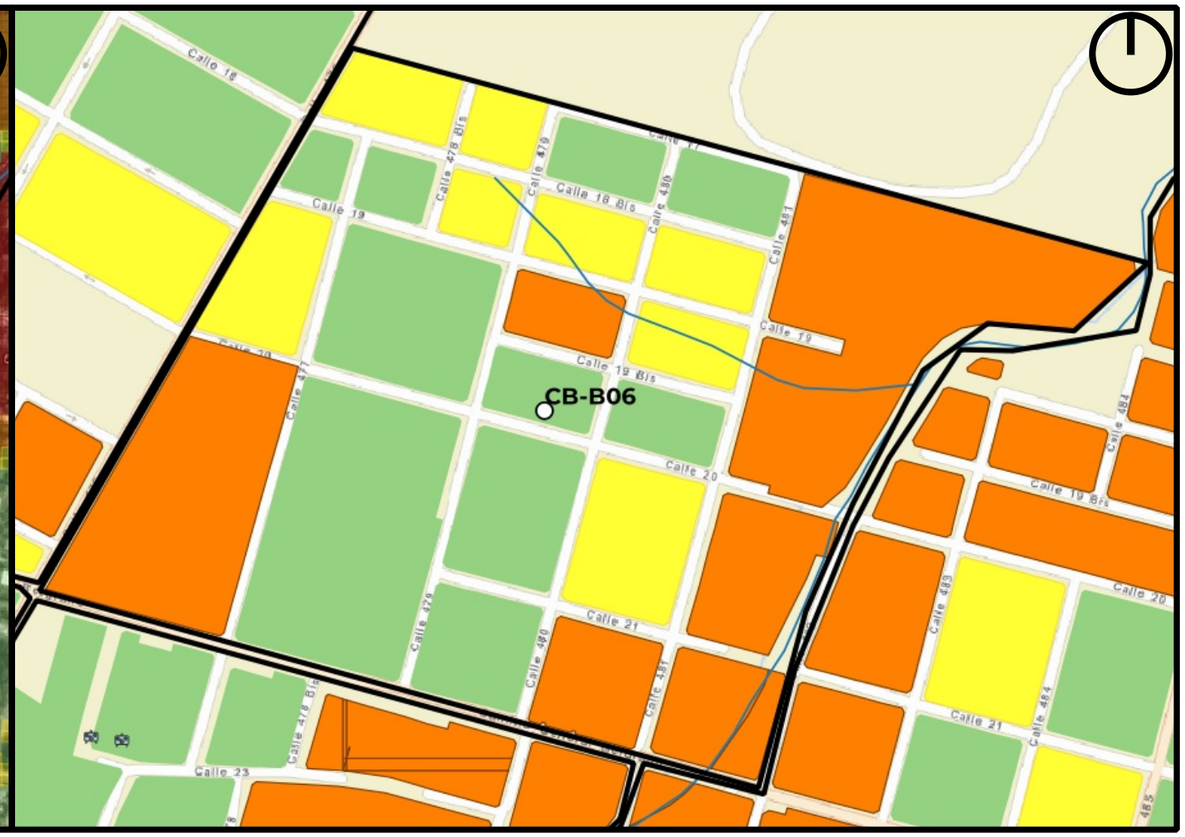

Mapa de Riesgo

ID:Barrio:	CB-B06
Nombre del Barrio:	Banco Provincia
Delegación:	CITY BELL
Observaciones:	S/O
Zonas a evitar:	Manzanas comprendidas e/calles Camino Gral. Belgrano, 480, 18 y 482 -- Manzanas comprendidas e/calles 19, 478, 18bis y 480
Acceso-egreso:	Calle 477
Zona de encuentro:	Delegación Municipal (calle 467 e/ 19 y 20)
Observaciones:	Punto de encuentro cercano al barrio

Referencias

- establecimientos educativos
- AC y ONG
- CE y Facultades UNLP
- Centros de Salud de GEarth
- Clubes de GEarth
- Cuartel de Bomberos
- Iglesias
- Centros_Salud
- Comisarias
- Barrios_La_Plata

Año 2019

PELIGROSID

- Muy alta
- Alta
- Moderada
- Baja a Nula

Riesgo rural barrios 2019

- Riesgo_2019_rural_barrios_alto
- Riesgo_2019_rural_barrios_medio
- Riesgo_2019_rural_barrios_bajo

Riesgo urbano barrios 2019

- Riesgo_2019_urbano_barrios_muy alto
- Riesgo_2019_urbano_barrios_alto
- Riesgo_2019_urbano_barrios_medio
- Riesgo_2019_urbano_barrios_bajo

Qué hacer — Plan de Reducción del Riesgo por Inundaciones en la Región de La Plata

LA PLATA Ciudad del Conocimiento

UNIVERSIDAD NACIONAL DE LA PLATA

ID BARRIO: CB-B07 **NOMBRE: El Molino** **CUENCA: Arroyo Carnaval, Martín**

Mapa de Peligrosidad

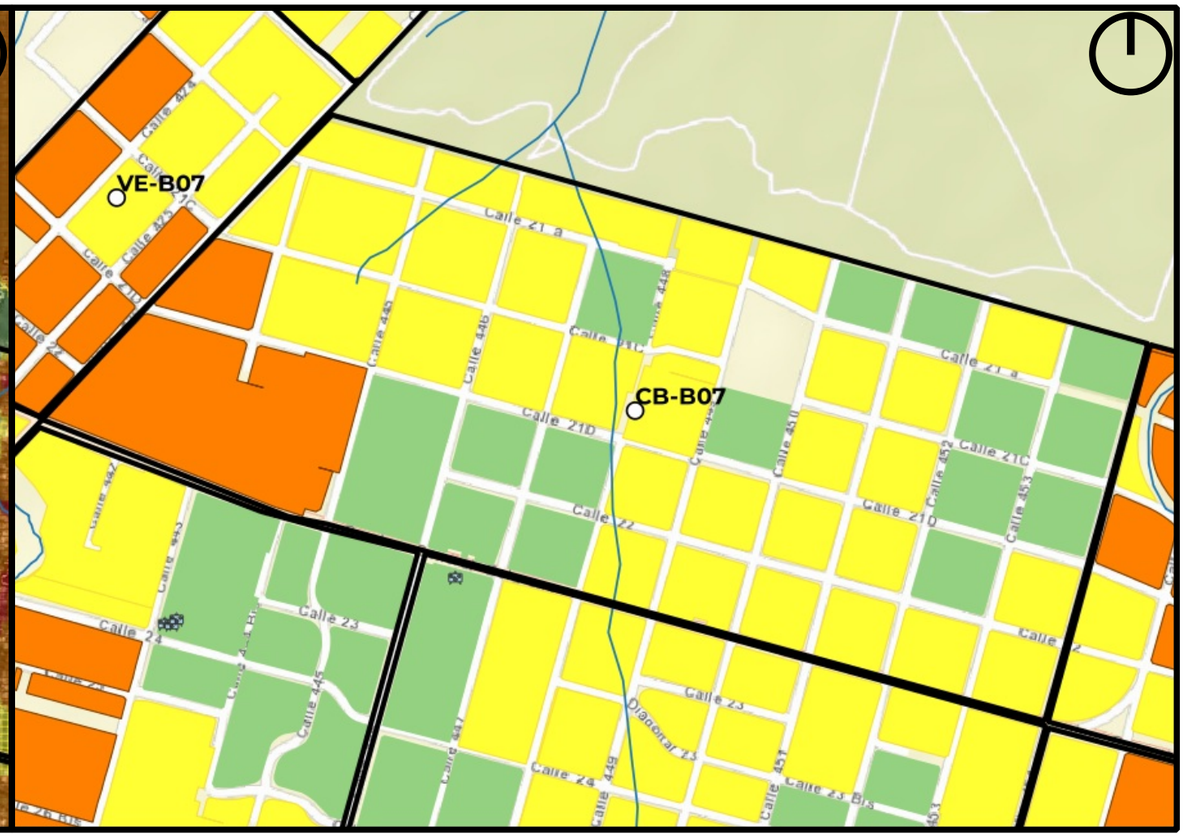

Mapa de Riesgo

ID:Barrio:	CB-B07
Nombre del Barrio:	El Molino
Delegación:	CITY BELL
Observaciones:	Cuenta con sectores con viviendas precarias
Zonas a evitar:	Casi todo el barrio en zona Oeste lateral calle 426 y cruce de arroyo en 449
Acceso-egreso:	Calle 23 y calle 446
Zona de encuentro:	Centro de alfabetización Nro. 169 (23 e/446 y 447)
Observaciones:	Sin observaciones

Referencias

- establecimientos educativos
- AC y ONG
- CE y Facultades UNLP
- Centros de Salud de GEarth
- Clubes de GEarth
- Cuartel de Bomberos
- Iglesias
- Centros_Salud
- Comisarias
- Barrios_La_Plata

Año 2019

PELIGROSID

- Muy alta
- Alta
- Moderada
- Baja a Nula

Riesgo rural barrios 2019

- Riesgo_2019_rural_barrios_alto
- Riesgo_2019_rural_barrios_medio
- Riesgo_2019_rural_barrios_bajo

Riesgo urbano barrios 2019

- Riesgo_2019_urbano_barrios_muy alto
- Riesgo_2019_urbano_barrios_alto
- Riesgo_2019_urbano_barrios_medio
- Riesgo_2019_urbano_barrios_bajo

Qué hacer — Plan de Reducción del Riesgo por Inundaciones en la Región de La Plata

LA PLATA Ciudad del Conocimiento

UNIVERSIDAD NACIONAL DE LA PLATA

ID BARRIO: CB-B08 **NOMBRE: Martin Fierro** **CUENCA: Arroyo Carnaval, Martín**

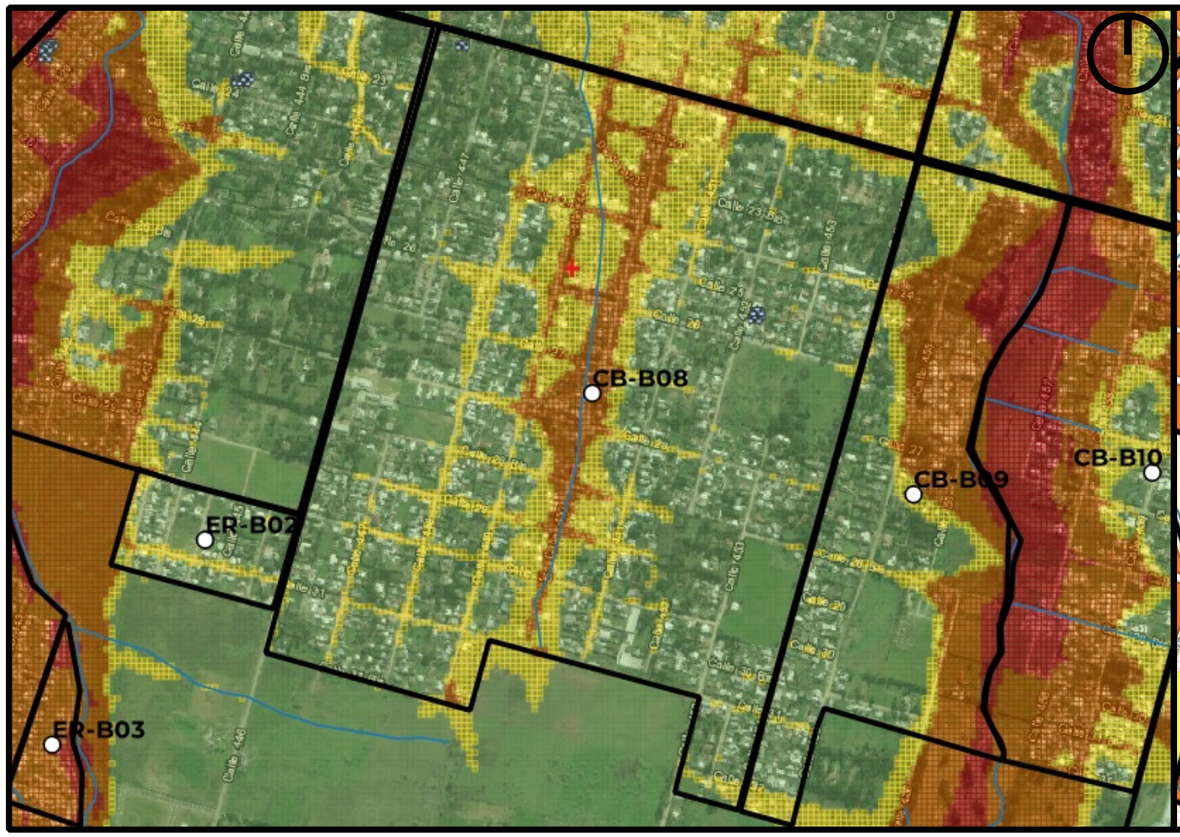

Mapa de Peligrosidad

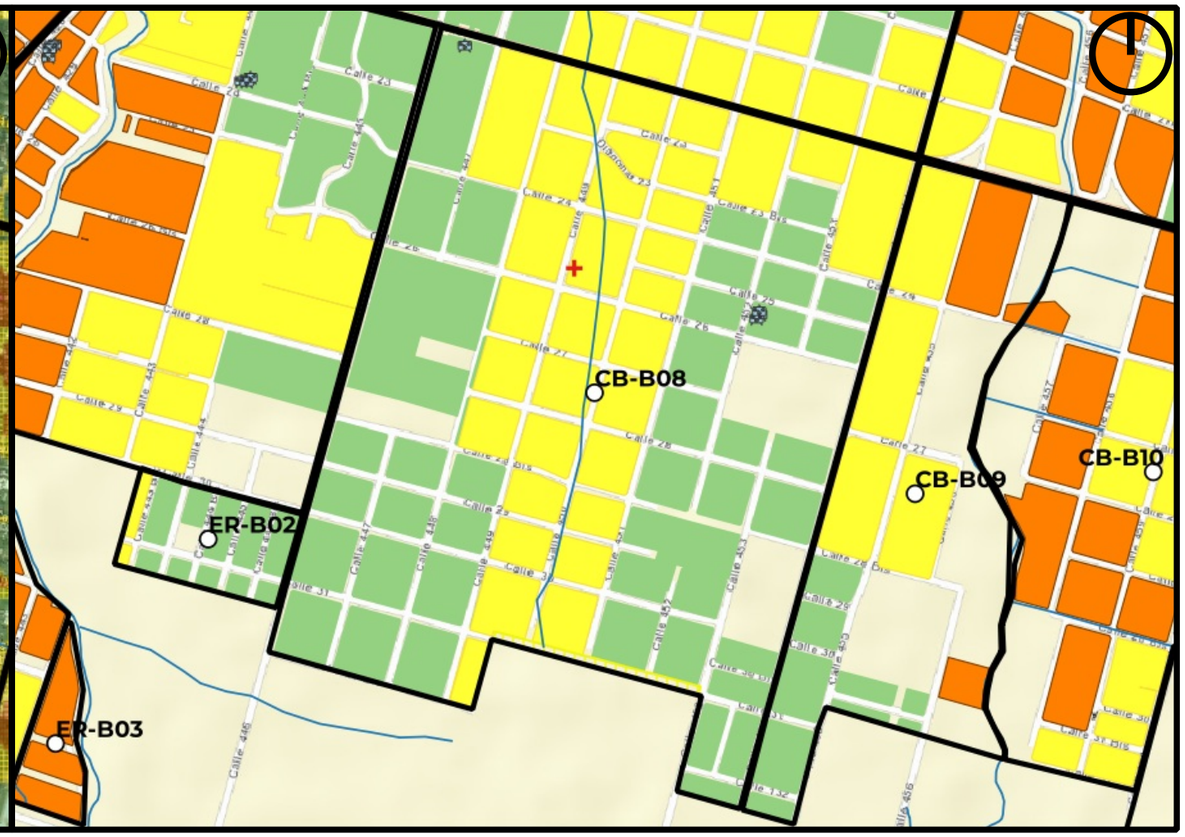

Mapa de Riesgo

ID:Barrio:	CB-B08
Nombre del Barrio:	Martin Fierro
Delegación:	CITY BELL
Observaciones:	S/O
Zonas a evitar:	Evitar circular por calle 450 Santa Teresita
Acceso-egreso:	Calle Libertad (446)
Zona de encuentro:	EES Nro. 42 (25 y 452)
Observaciones:	US Nro. 17 (449 y 26) en zona peligrosa

Referencias

- establecimientos educativos
- AC y ONG
- CE y Facultades UNLP
- Centros de Salud de GEarth
- Clubes de GEarth
- Cuartel de Bomberos
- Iglesias
- Centros_Salud
- Comisarias
- Barrios_La_Plata

Año 2019
PELIGROSID
- Muy alta
- Alta
- Moderada
- Baja a Nula

Riesgo rural barrios 2019
- Riesgo_2019_rural_barrios_alto
- Riesgo_2019_rural_barrios_medio
- Riesgo_2019_rural_barrios_bajo

Riesgo urbano barrios 2019
- Riesgo_2019_urbano_barrios_muy alto
- Riesgo_2019_urbano_barrios_alto
- Riesgo_2019_urbano_barrios_medio
- Riesgo_2019_urbano_barrios_bajo

Qué hacer — Plan de Reducción del Riesgo por Inundaciones en la Región de La Plata

LA PLATA Ciudad del Conocimiento

UNIVERSIDAD NACIONAL DE LA PLATA

ID BARRIO: CB-B09 **NOMBRE: Bago** **CUENCA: Arroyo Martín**

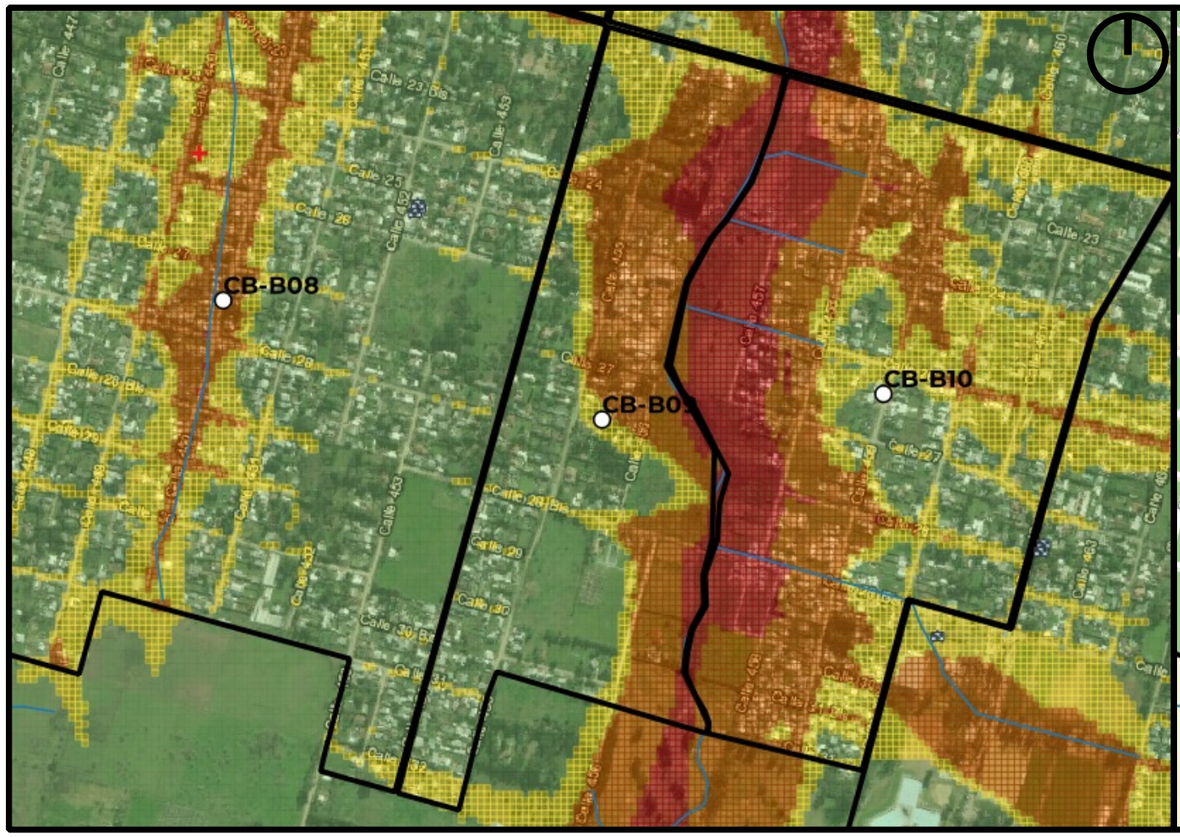

Mapa de Peligrosidad

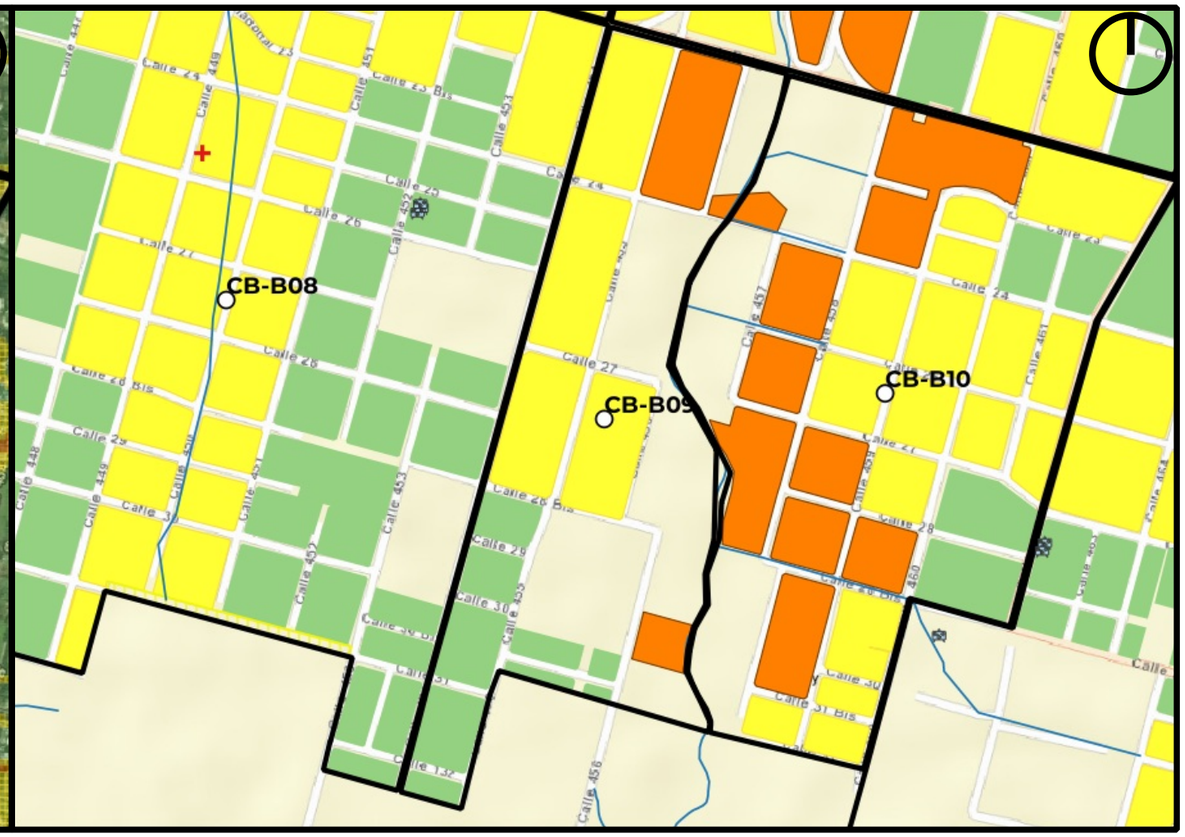

Mapa de Riesgo

ID:Barrio: CB-B09

Nombre del Barrio: Bago

Delegación: CITY BELL

Observaciones: S/O

Zonas a evitar: Manzanas comprendidas e/ calles 454, 27, arroyo Martín y Camino Gral. Belgrano -- Manzanas comprendidas e/ calles 27, 455, 28bis y arroyo Martín -- Manzanas comprendidas e/ calles28bis, 456, 30bis y arroyo Martín

Acceso-egreso: calle 454 e/ 27 y 31

Zona de encuentro: Escuela Primaria N°69 (25 y 452)

Observaciones: Sin observaciones

Referencias

- establecimientos educativos
- AC y ONG
- CE y Facultades UNLP
- Centros de Salud de GEarth
- Clubes de GEarth
- Cuartel de Bomberos
- Iglesias
- Centros_Salud
- Comisarias
- Barrios_La_Plata

Año 2019

PELIGROSID

- Muy alta
- Alta
- Moderada
- Baja a Nula

Riesgo rural barrios 2019

- Riesgo_2019_rural_barrios_alto
- Riesgo_2019_rural_barrios_medio
- Riesgo_2019_rural_barrios_bajo

Riesgo urbano barrios 2019

- Riesgo_2019_urbano_barrios_muy alto
- Riesgo_2019_urbano_barrios_alto
- Riesgo_2019_urbano_barrios_medio
- Riesgo_2019_urbano_barrios_bajo

Qué hacer — Plan de Reducción del Riesgo por Inundaciones en la Región de La Plata

LA PLATA Ciudad del Conocimiento

UNIVERSIDAD NACIONAL DE LA PLATA

ID BARRIO: CB-B10 **NOMBRE: Quintas de Alvear** **CUENCA: Arroyo Martín**

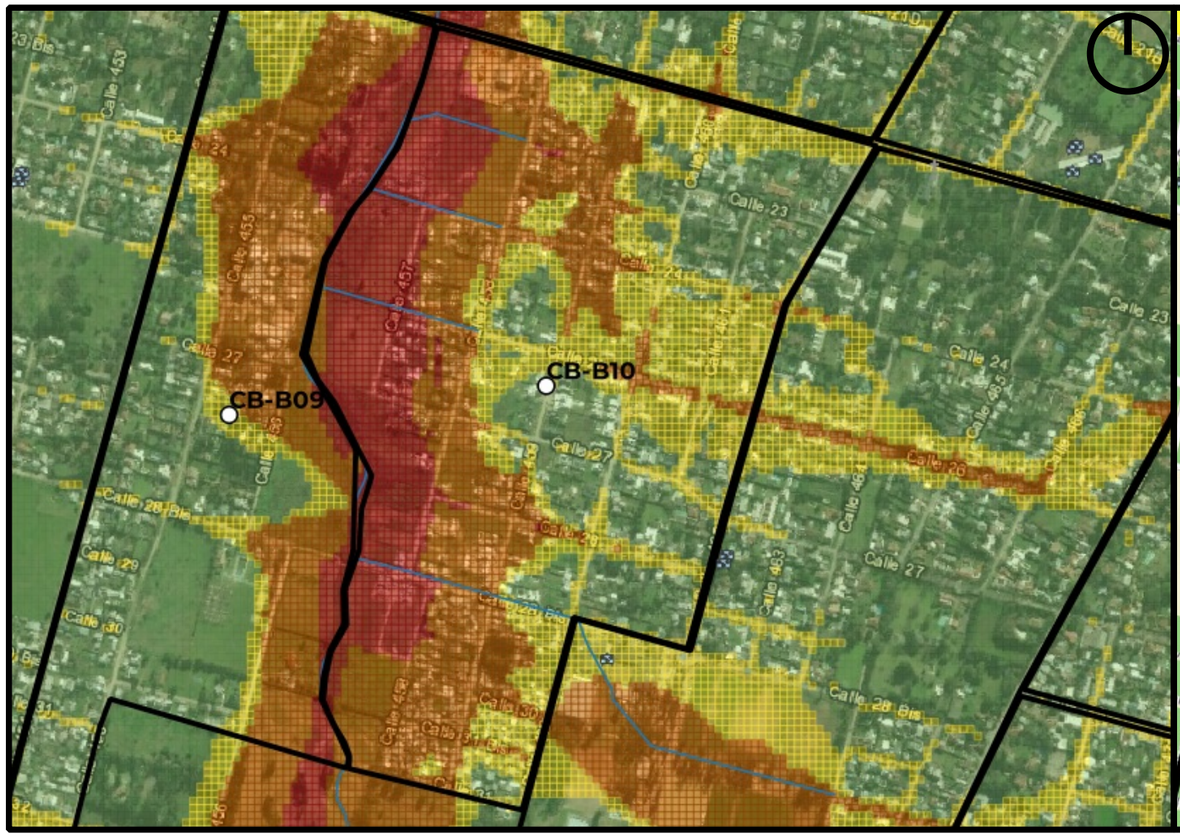

Mapa de Peligrosidad

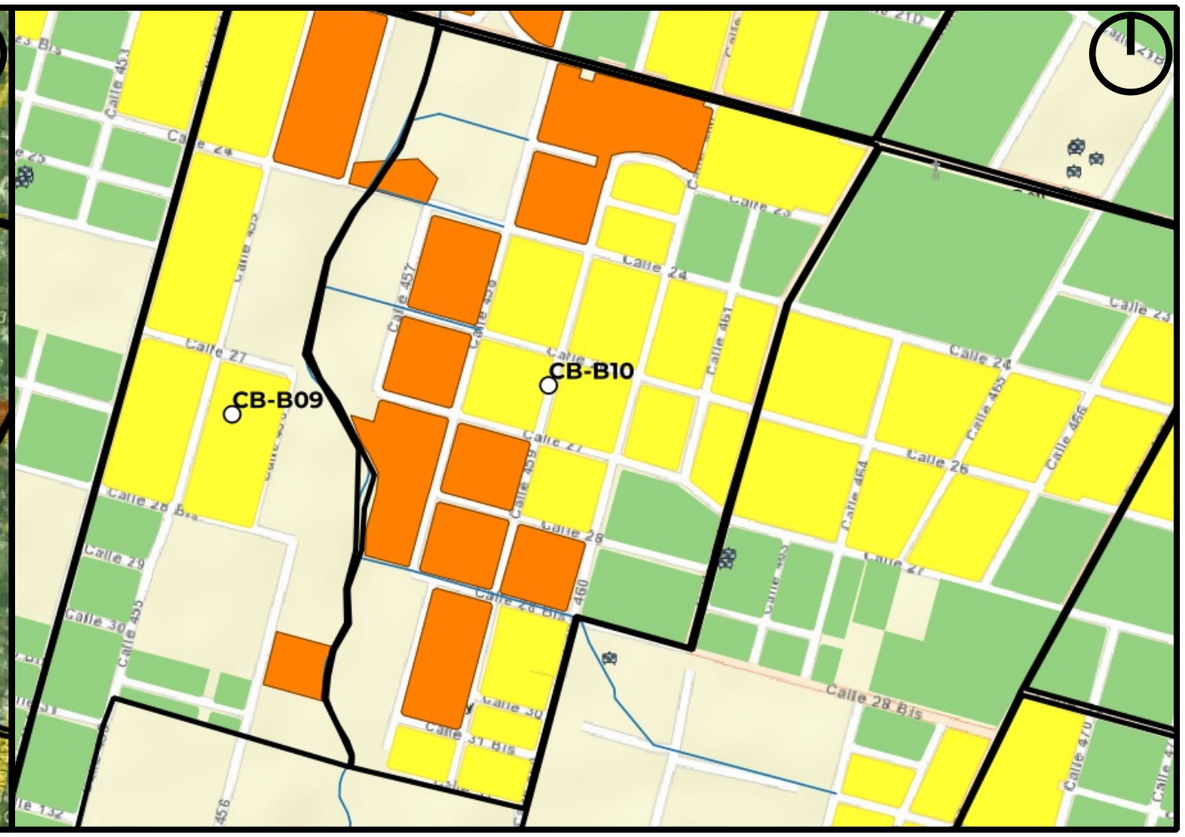

Mapa de Riesgo

ID:Barrio: CB-B10

Nombre del Barrio: Quintas de Alvear

Delegación: CITY BELL

Observaciones: S/O

Zonas a evitar: Manzanas comprendidas e/ calles 31, 460, 28bis y arroyo Martín -- Manzanas comprendidas e/ calles 28 bis, 460, 27 y arroyo Martín -- Manzanas comprendidas e/ calles 27, 459, 26 y arroyo Marín -- Manzanas comprendidas e/ calles 26, 460, Camino Gral. Be

Acceso-egreso: calle 462 e/ Camino Gral Belgrano y 23

Zona de encuentro: esq. 23 y 462

Observaciones: Sin observaciones

Referencias

- establecimientos educativos
- AC y ONG
- CE y Facultades UNLP
- Centros de Salud de GEarth
- Clubes de GEarth
- Cuartel de Bomberos
- Iglesias
- Centros_Salud
- Comisarias
- Barrios_La_Plata

Año 2019
PELIGROSID
- Muy alta
- Alta
- Moderada
- Baja a Nula

Riesgo rural barrios 2019
- Riesgo_2019_rural_barrios_alto
- Riesgo_2019_rural_barrios_medio
- Riesgo_2019_rural_barrios_bajo

Riesgo urbano barrios 2019
- Riesgo_2019_urbano_barrios_muy alto
- Riesgo_2019_urbano_barrios_alto
- Riesgo_2019_urbano_barrios_medio
- Riesgo_2019_urbano_barrios_bajo

Qué hacer — Plan de Reducción del Riesgo por Inundaciones en la Región de La Plata

LA PLATA Ciudad del Conocimiento

UNIVERSIDAD NACIONAL DE LA PLATA

ID BARRIO: CB-B11 **NOMBRE: Jacaranda** **CUENCA: Arroyo Martín, Rodríguez**

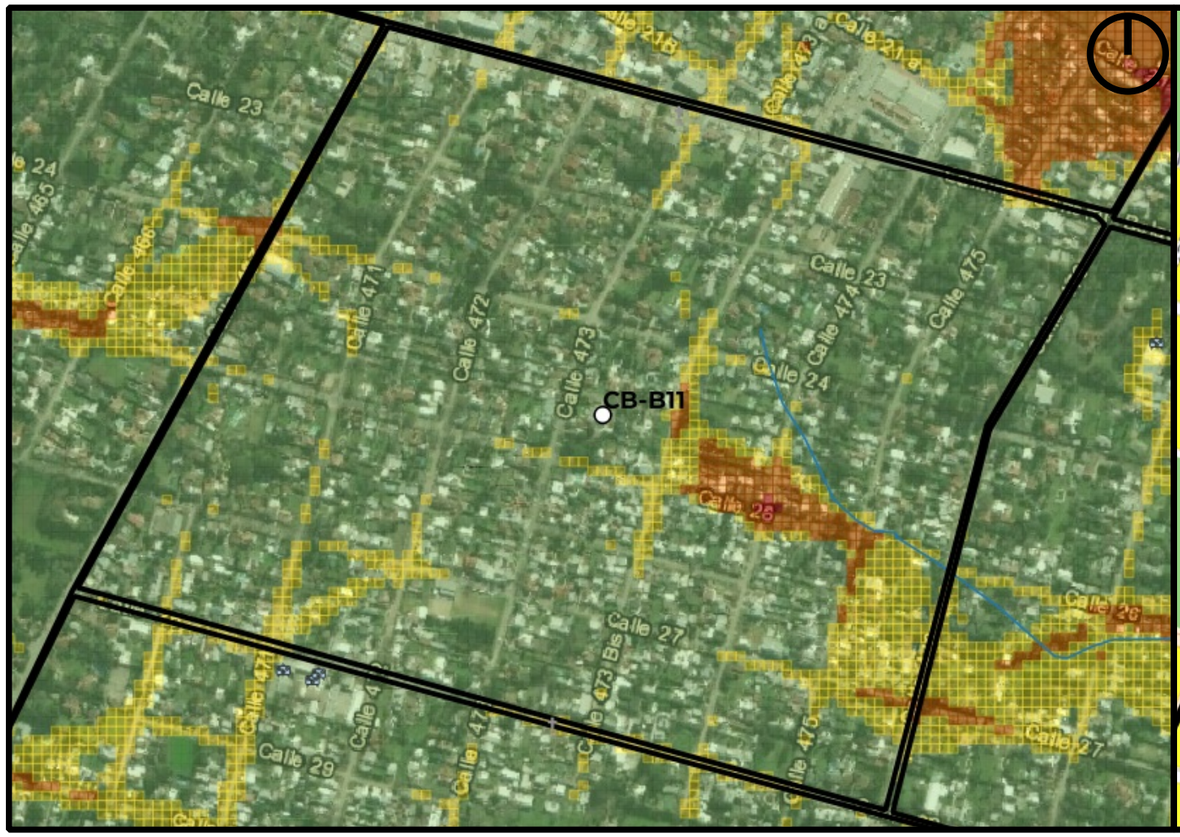

Mapa de Peligrosidad

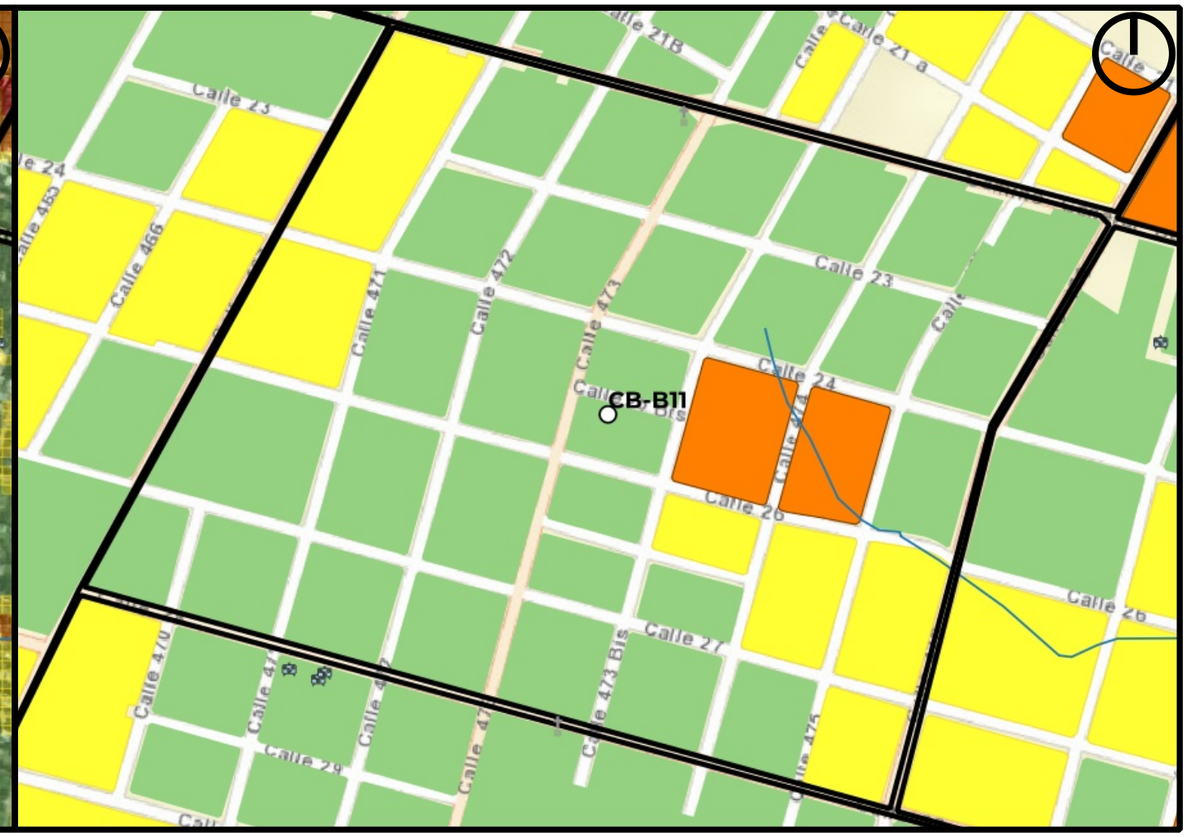

Mapa de Riesgo

ID:Barrio:	CB-B11
Nombre del Barrio:	Jacaranda
Delegación:	CITY BELL
Observaciones:	S/O
Zonas a evitar:	Zona comprendida en calle 26 entre 473bis y 475
Acceso-egreso:	Calle 473
Zona de encuentro:	EES Nro. 47 (28 e/471 y 472)
Observaciones:	Sin observaciones

Referencias

- establecimientos educativos
- AC y ONG
- CE y Facultades UNLP
- Centros de Salud de GEarth
- Clubes de GEarth
- Cuartel de Bomberos
- Iglesias
- Centros_Salud
- Comisarias
- Barrios_La_Plata

Año 2019
PELIGROSID
- Muy alta
- Alta
- Moderada
- Baja a Nula

Riesgo rural barrios 2019
- Riesgo_2019_rural_barrios_alto
- Riesgo_2019_rural_barrios_medio
- Riesgo_2019_rural_barrios_bajo

Riesgo urbano barrios 2019
- Riesgo_2019_urbano_barrios_muy alto
- Riesgo_2019_urbano_barrios_alto
- Riesgo_2019_urbano_barrios_medio
- Riesgo_2019_urbano_barrios_bajo

Qué hacer — Plan de Reducción del Riesgo por Inundaciones en la Región de La Plata

LA PLATA Ciudad del Conocimiento

UNIVERSIDAD NACIONAL DE LA PLATA

ID BARRIO: CB-B12 **NOMBRE: Nirvana** **CUENCA: Arroyo Rodríguez**

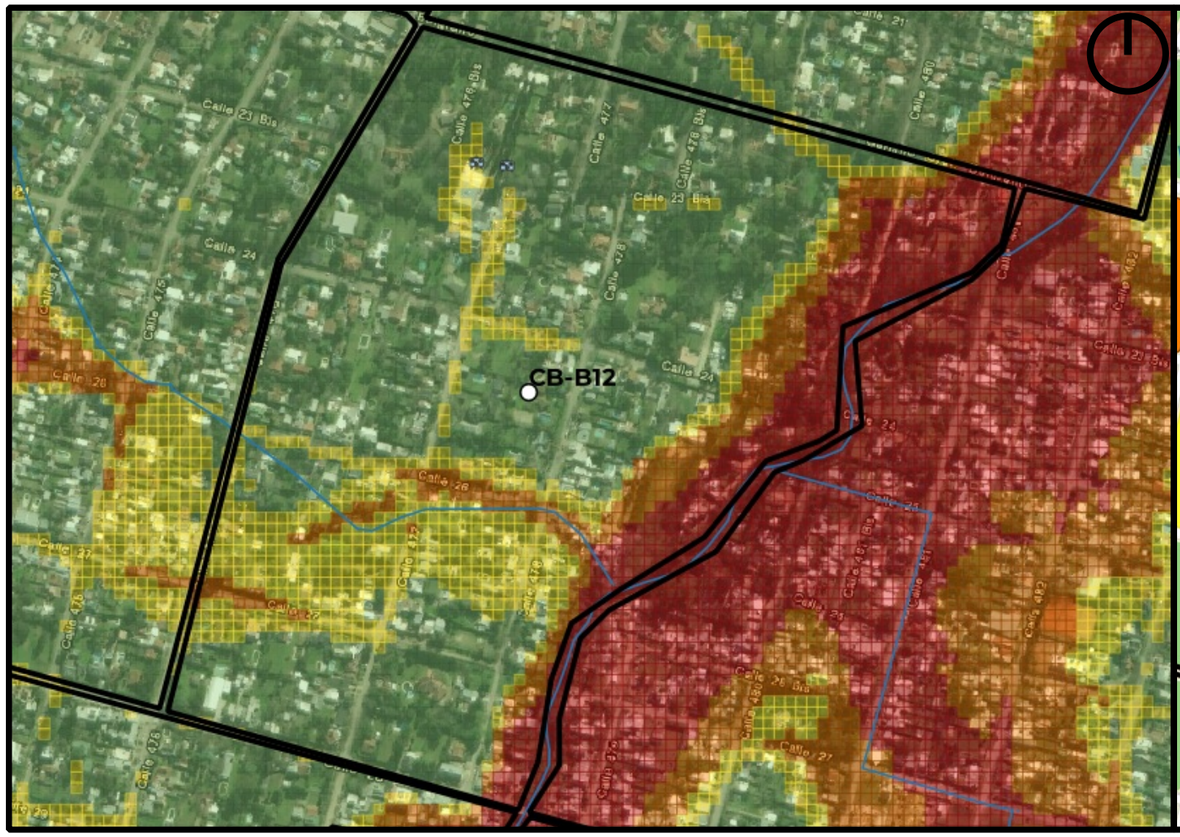

Mapa de Peligrosidad

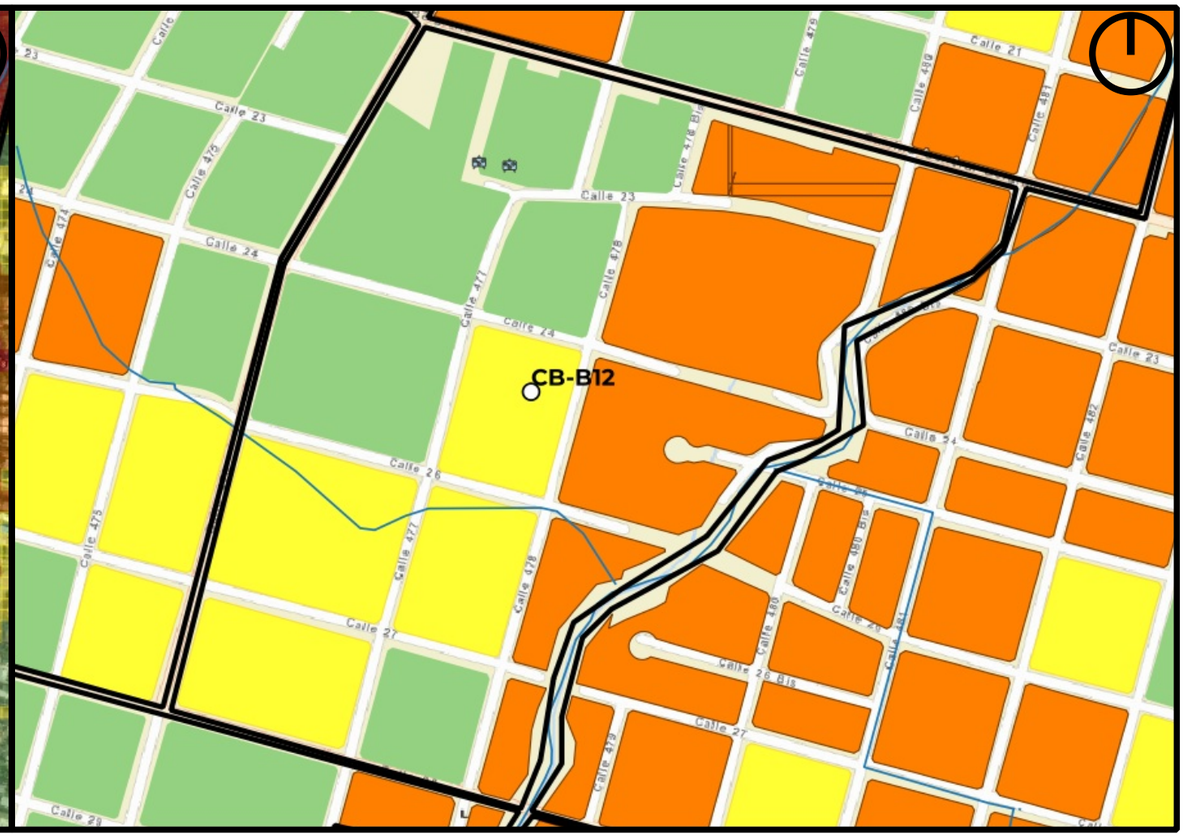

Mapa de Riesgo

ID:Barrio:	CB-B12
Nombre del Barrio:	Nirvana
Delegación:	CITY BELL
Observaciones:	S/O
Zonas a evitar:	Manzanas comprendidas e/calles 479, Camino Gral. Belgrano, arroyo Rodríguez y 26 -- Manzanas comprendidas e/calles 28, 476, 26 y arroyo Rodríguez
Acceso-egreso:	Calle 476 e/Camino Gral Belgrano y 26 -- Camino Gral Belgrano
Zona de encuentro:	esq. 476 y Camino Gral. Belgrano
Observaciones:	Arroyo como límite de zona no segura

Referencias

- establecimientos educativos
- AC y ONG
- CE y Facultades UNLP
- Centros de Salud de GEarth
- Clubes de GEarth
- Cuartel de Bomberos
- Iglesias
- Centros_Salud
- Comisarias
- Barrios_La_Plata

Año 2019
PELIGROSID
- Muy alta
- Alta
- Moderada
- Baja a Nula

Riesgo rural barrios 2019
- Riesgo_2019_rural_barrios_alto
- Riesgo_2019_rural_barrios_medio
- Riesgo_2019_rural_barrios_bajo

Riesgo urbano barrios 2019
- Riesgo_2019_urbano_barrios_muy alto
- Riesgo_2019_urbano_barrios_alto
- Riesgo_2019_urbano_barrios_medio
- Riesgo_2019_urbano_barrios_bajo

Qué hacer — Plan de Reducción del Riesgo por Inundaciones en la Región de La Plata

LA PLATA Ciudad del Conocimiento

UNIVERSIDAD NACIONAL DE LA PLATA

ID BARRIO: CB-B13 **NOMBRE: La Emilia** **CUENCA: Arroyo Martín, Rodríguez**

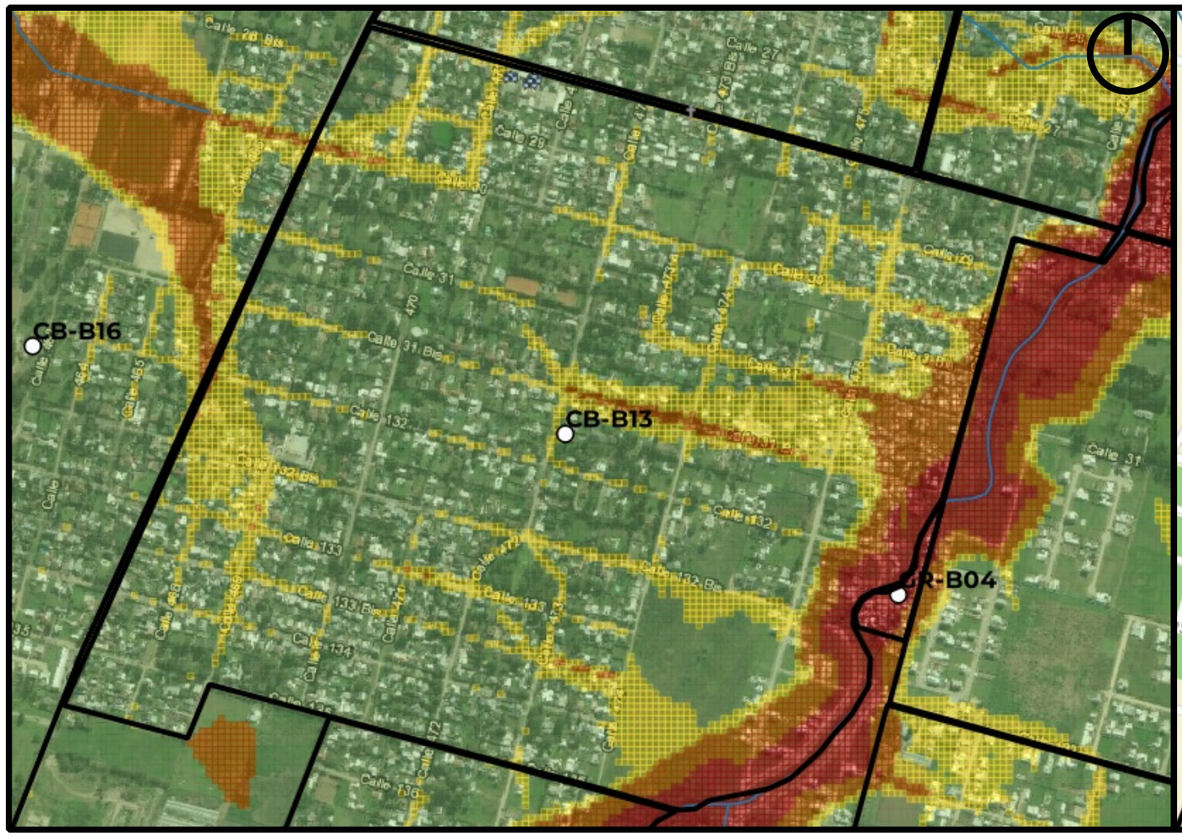

Mapa de Peligrosidad

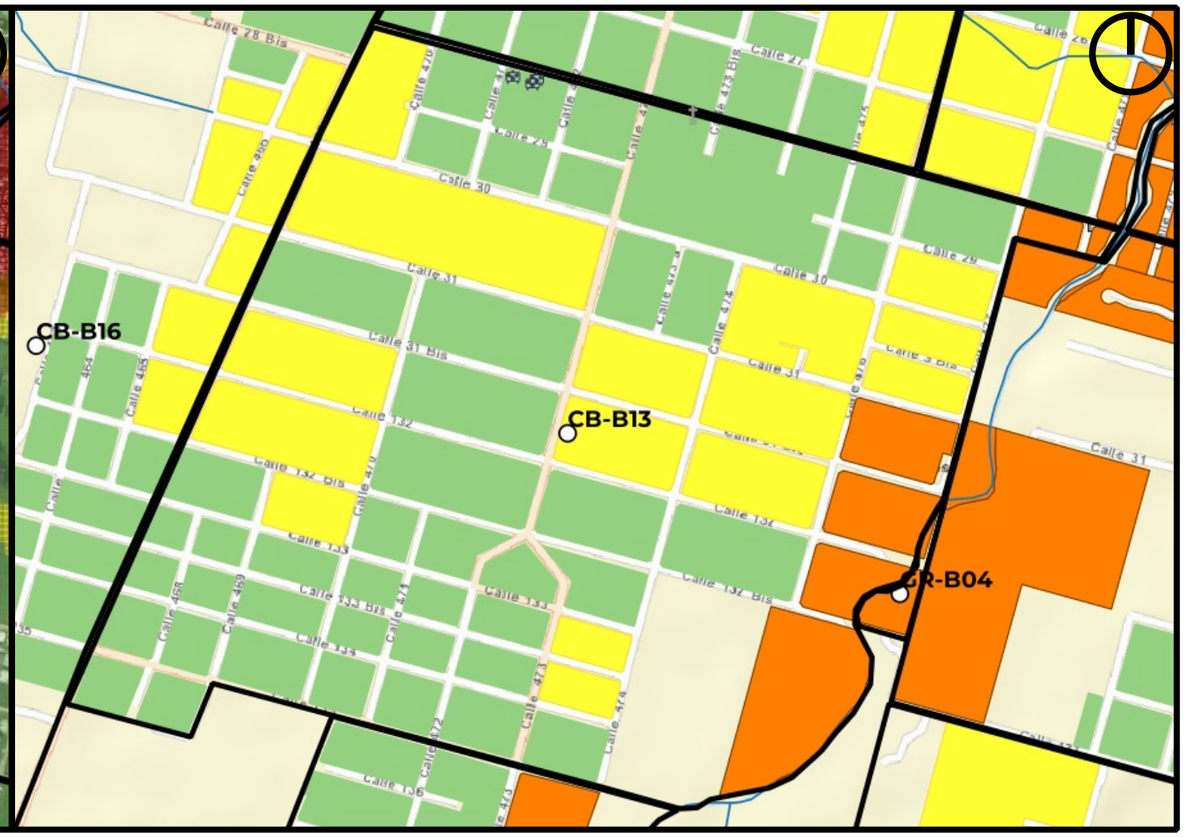

Mapa de Riesgo

ID:Barrio:	CB-B13
Nombre del Barrio:	La Emilia
Delegación:	CITY BELL
Observaciones:	S/O
Zonas a evitar:	Lateral este del barrio colindante con Arroyo Rodríguez -- calle 477 e/135 y 28
Acceso-egreso:	calle 470
Zona de encuentro:	EES Nro. 47 (28 e/471 y 472)
Observaciones:	Sin observaciones

Referencias

- establecimientos educativos
- AC y ONG
- CE y Facultades UNLP
- Centros de Salud de GEarth
- Clubes de GEarth
- Cuartel de Bomberos
- Iglesias
- Centros_Salud
- Comisarias
- Barrios_La_Plata

Año 2019

PELIGROSID

- Muy alta
- Alta
- Moderada
- Baja a Nula

Riesgo rural barrios 2019

- Riesgo_2019_rural_barrios_alto
- Riesgo_2019_rural_barrios_medio
- Riesgo_2019_rural_barrios_bajo

Riesgo urbano barrios 2019

- Riesgo_2019_urbano_barrios_muy alto
- Riesgo_2019_urbano_barrios_alto
- Riesgo_2019_urbano_barrios_medio
- Riesgo_2019_urbano_barrios_bajo

Qué hacer — Plan de Reducción del Riesgo por Inundaciones en la Región de La Plata

LA PLATA Ciudad del Conocimiento

UNIVERSIDAD NACIONAL DE LA PLATA

ID BARRIO: CB-B14 **NOMBRE: Los Ceibos** **CUENCA: Arroyo Martín**

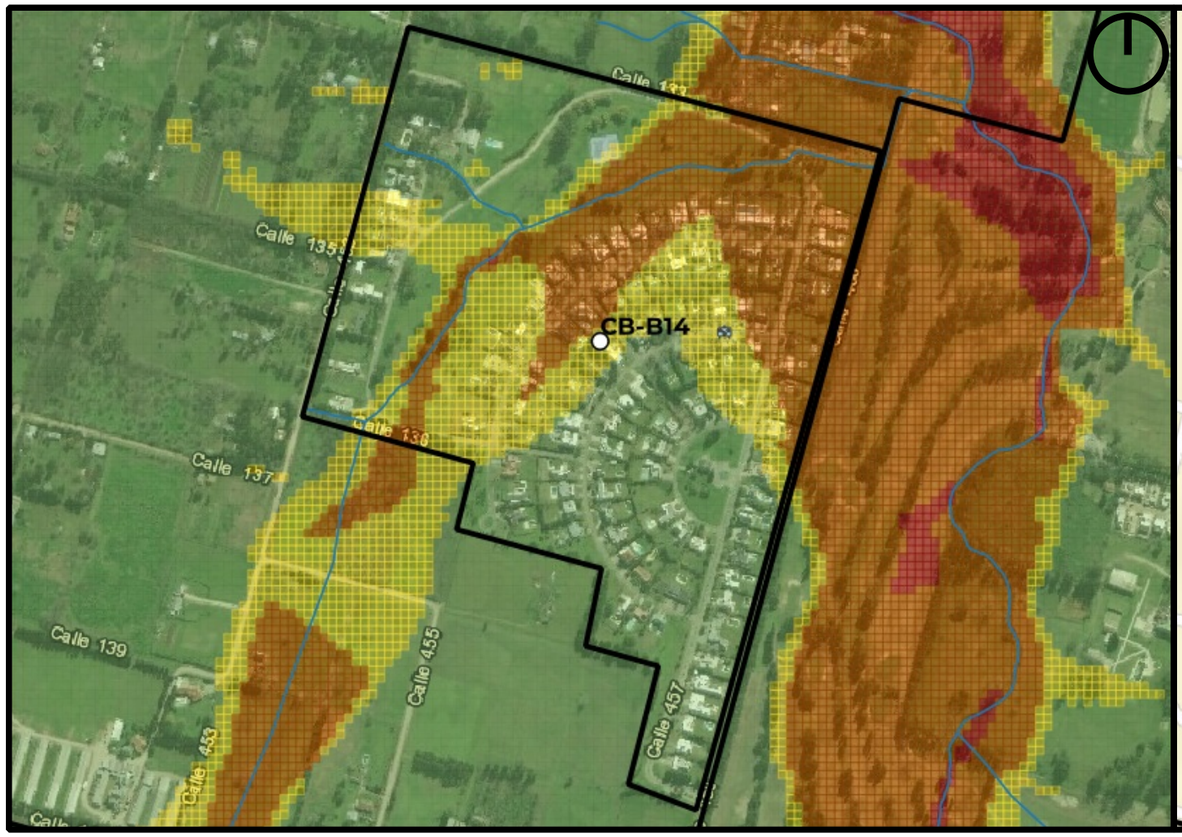

Mapa de Peligrosidad

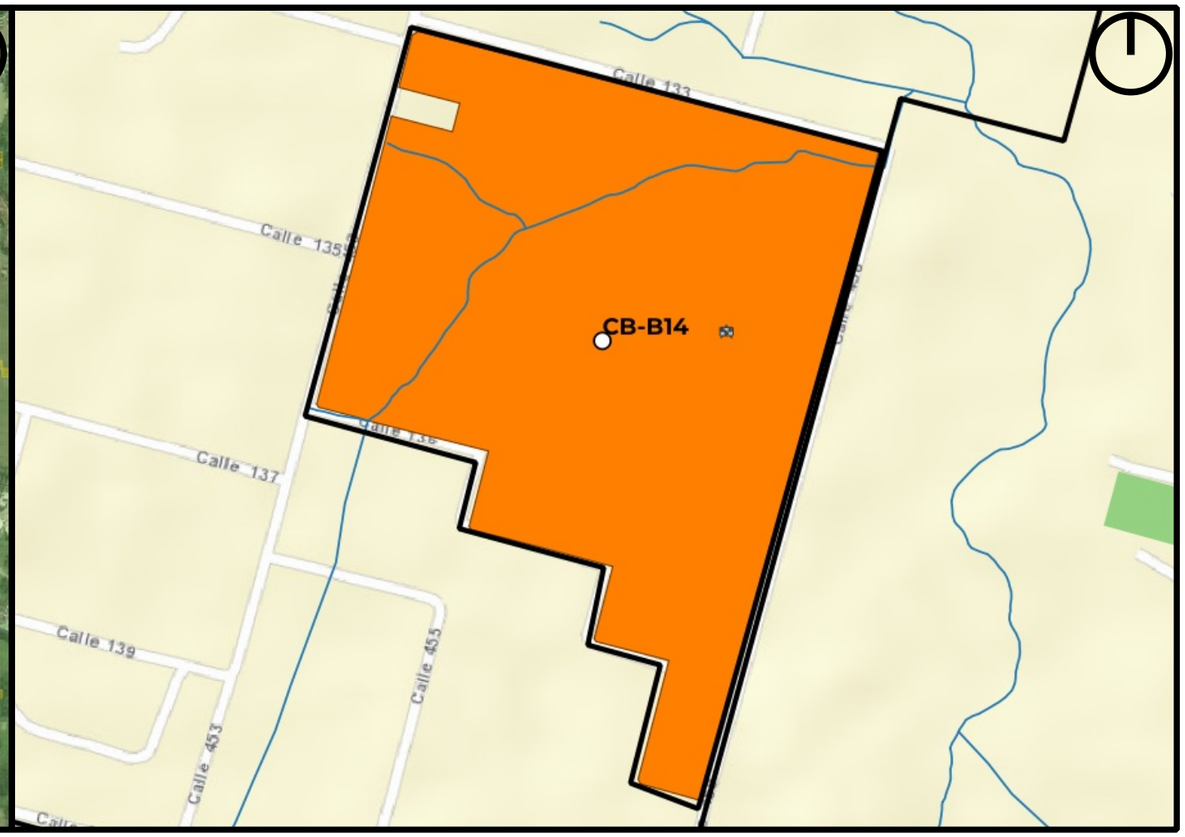

Mapa de Riesgo

ID:Barrio:	CB-B14
Nombre del Barrio:	Los Ceibos
Delegación:	CITY BELL
Observaciones:	S/O
Zonas a evitar:	Cruce del arroyo dentro del predio desagüa en calle 133 y 458
Acceso-egreso:	calle 453
Zona de encuentro:	Club House de Los Ceibos
Observaciones:	Sin observaciones

Referencias

- establecimientos educativos
- AC y ONG
- CE y Facultades UNLP
- Centros de Salud de GEarth
- Clubes de GEarth
- Cuartel de Bomberos
- Iglesias
- Centros_Salud
- Comisarias
- Barrios_La_Plata

Año 2019

PELIGROSID

- Muy alta
- Alta
- Moderada
- Baja a Nula

Riesgo rural barrios 2019

- Riesgo_2019_rural_barrios_alto
- Riesgo_2019_rural_barrios_medio
- Riesgo_2019_rural_barrios_bajo

Riesgo urbano barrios 2019

- Riesgo_2019_urbano_barrios_muy alto
- Riesgo_2019_urbano_barrios_alto
- Riesgo_2019_urbano_barrios_medio
- Riesgo_2019_urbano_barrios_bajo

Qué hacer — Plan de Reducción del Riesgo por Inundaciones en la Región de La Plata

LA PLATA Ciudad del Conocimiento

UNIVERSIDAD NACIONAL DE LA PLATA

ID BARRIO: CB-B15 **NOMBRE: CB-B15** **CUENCA: Arroyo Martín**

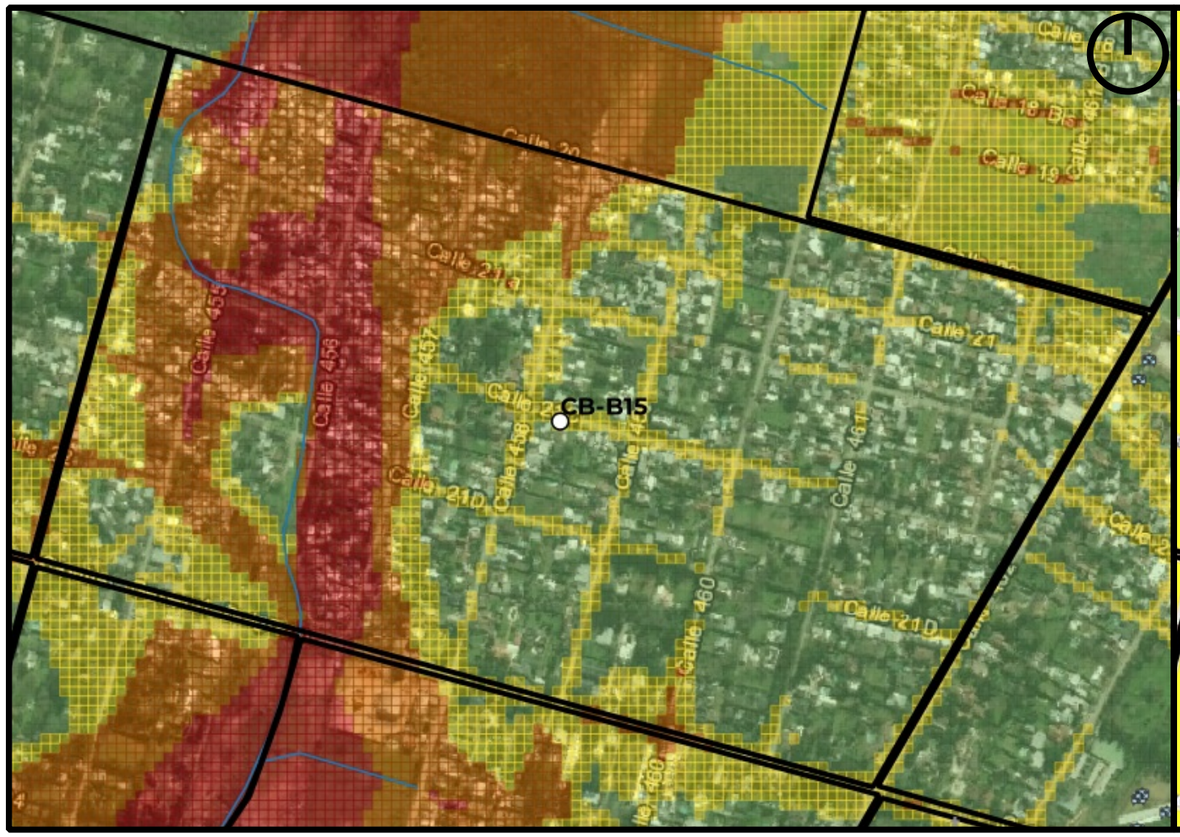

Mapa de Peligrosidad

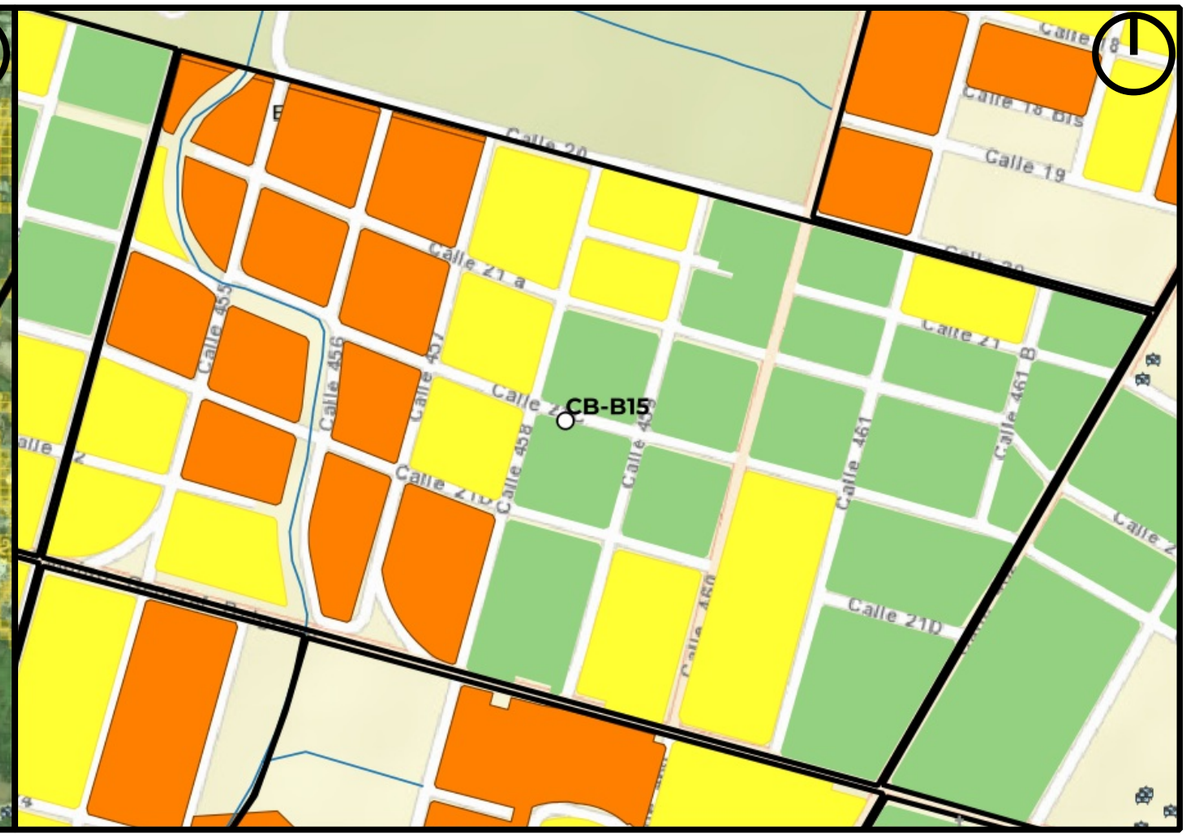

Mapa de Riesgo

ID:Barrio:	CB-B15
Nombre del Barrio:	CB-B15
Delegación:	CITY BELL
Observaciones:	el delegado lo nombraba como "El Molino", aunque en la delimitación por calles que dio no quedaba dentro de ese barrio
Zonas a evitar:	Todo el lateral Oeste del barrio desde calle 458 a 454 y desde calle 20 a Camino Gral. Belgrano
Acceso-egreso:	salida por calle 21C al camino Belgrano
Zona de encuentro:	esq. 21C y 462
Observaciones:	Sin observaciones

Referencias

- establecimientos educativos
- AC y ONG
- CE y Facultades UNLP
- Centros de Salud de GEarth
- Clubes de GEarth
- Cuartel de Bomberos
- Iglesias
- Centros_Salud
- Comisarias
- Barrios_La_Plata

Año 2019

PELIGROSID

- Muy alta
- Alta
- Moderada
- Baja a Nula

Riesgo rural barrios 2019

- Riesgo_2019_rural_barrios_alto
- Riesgo_2019_rural_barrios_medio
- Riesgo_2019_rural_barrios_bajo

Riesgo urbano barrios 2019

- Riesgo_2019_urbano_barrios_muy alto
- Riesgo_2019_urbano_barrios_alto
- Riesgo_2019_urbano_barrios_medio
- Riesgo_2019_urbano_barrios_bajo

Qué hacer — Plan de Reducción del Riesgo por Inundaciones en la Región de La Plata

LA PLATA Ciudad del Conocimiento

UNIVERSIDAD NACIONAL DE LA PLATA

ID BARRIO: CB-B16 **NOMBRE: Country de Estudiantes** **CUENCA: Arroyo Martín**

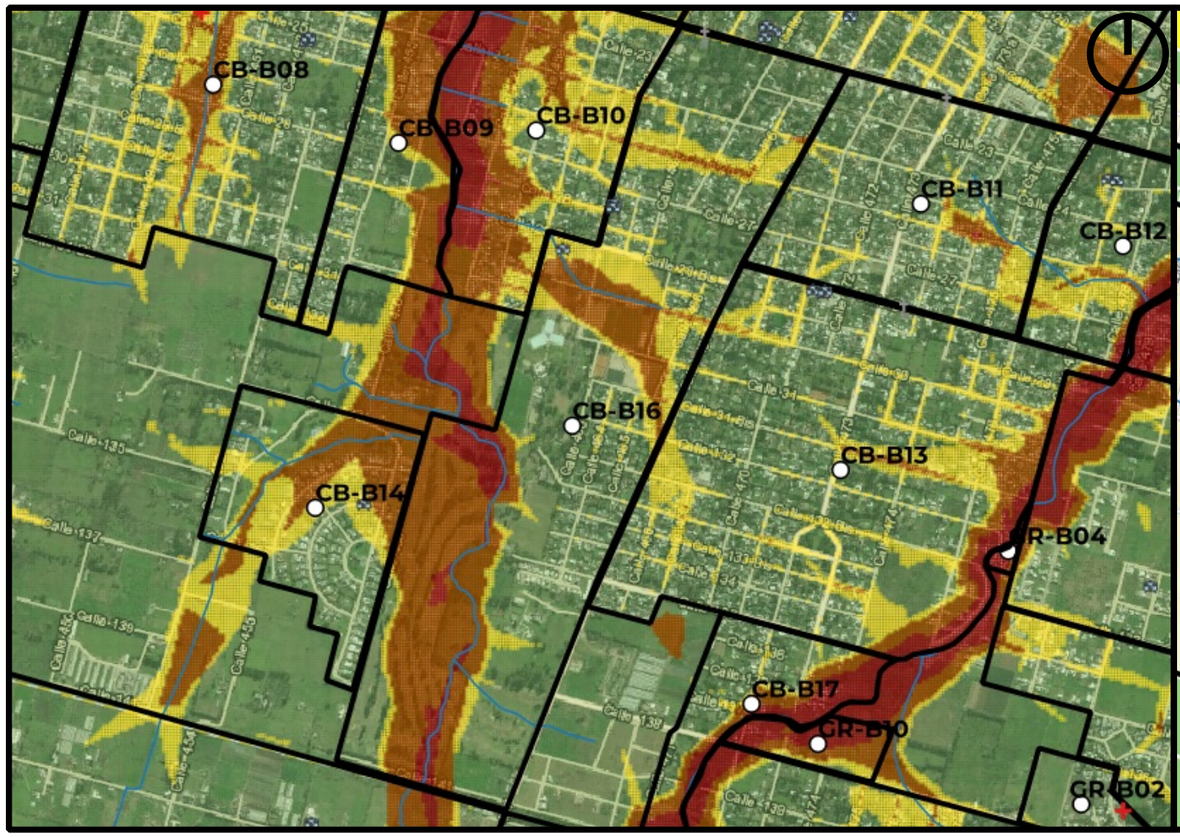

Mapa de Peligrosidad

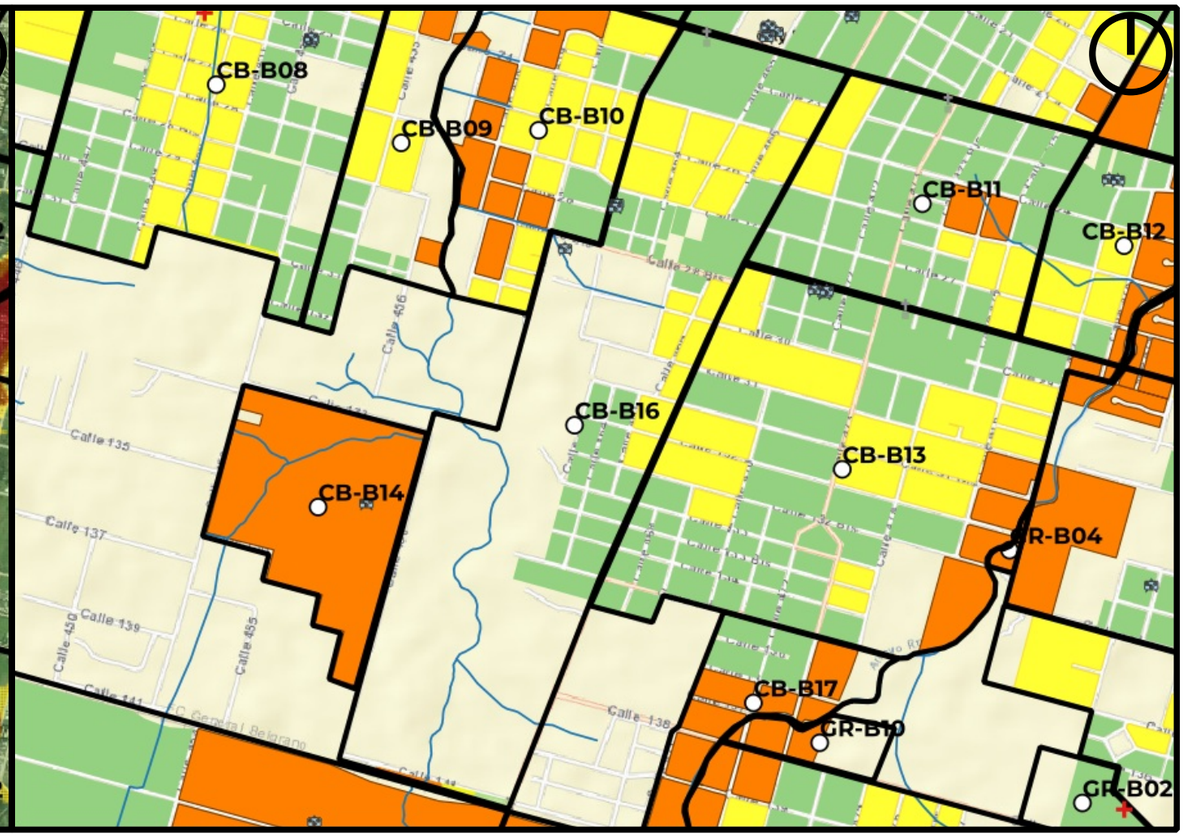

Mapa de Riesgo

ID:Barrio:	CB-B16
Nombre del Barrio:	Country de Estudiantes
Delegación:	CITY BELL
Observaciones:	S/O
Zonas a evitar: (zona Golf)	calle 26 de 466 a 462 -- calles 30 y 31 desde 466 hasta 460 -- todo el sector sur del Country de Estdiantes desde calle 132 bis hasta calle lateral FCGMB
Acceso-egreso:	por calle 476 al Camino Belgrano
Zona de encuentro:	esq. 467 y 28
Observaciones:	Sin observaciones

Referencias

- establecimientos educativos
- AC y ONG
- CE y Facultades UNLP
- Centros de Salud de GEarth
- Clubes de GEarth
- Cuartel de Bomberos
- Iglesias
- Centros_Salud
- Comisarias
- Barrios_La_Plata

Año 2019
PELIGROSID
- Muy alta
- Alta
- Moderada
- Baja a Nula

Riesgo rural barrios 2019
- Riesgo_2019_rural_barrios_alto
- Riesgo_2019_rural_barrios_medio
- Riesgo_2019_rural_barrios_bajo

Riesgo urbano barrios 2019
- Riesgo_2019_urbano_barrios_muy alto
- Riesgo_2019_urbano_barrios_alto
- Riesgo_2019_urbano_barrios_medio
- Riesgo_2019_urbano_barrios_bajo

Qué hacer — Plan de Reducción del Riesgo por Inundaciones en la Región de La Plata

LA PLATA Ciudad del Conocimiento

UNIVERSIDAD NACIONAL DE LA PLATA

ID BARRIO: CB-B17 **NOMBRE: El Fondo de Guemes** **CUENCA: Arroyo Rodríguez**

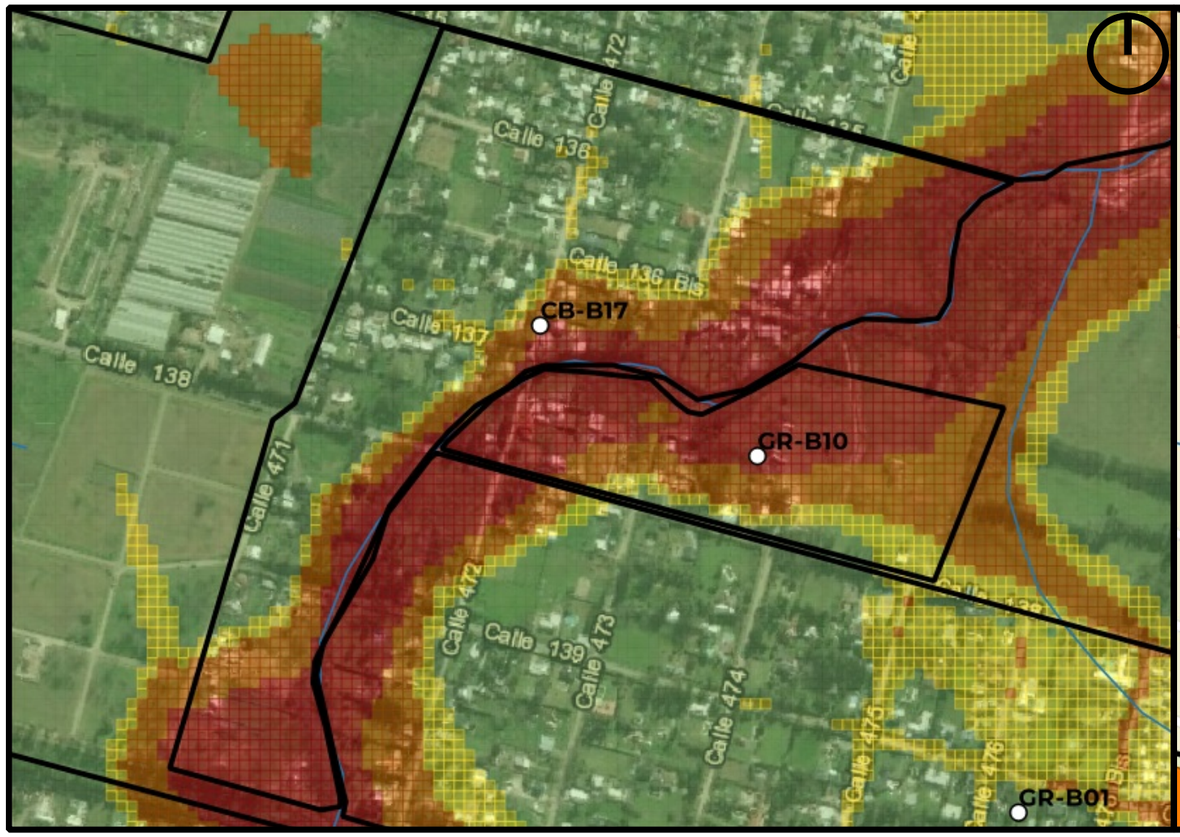

Mapa de Peligrosidad

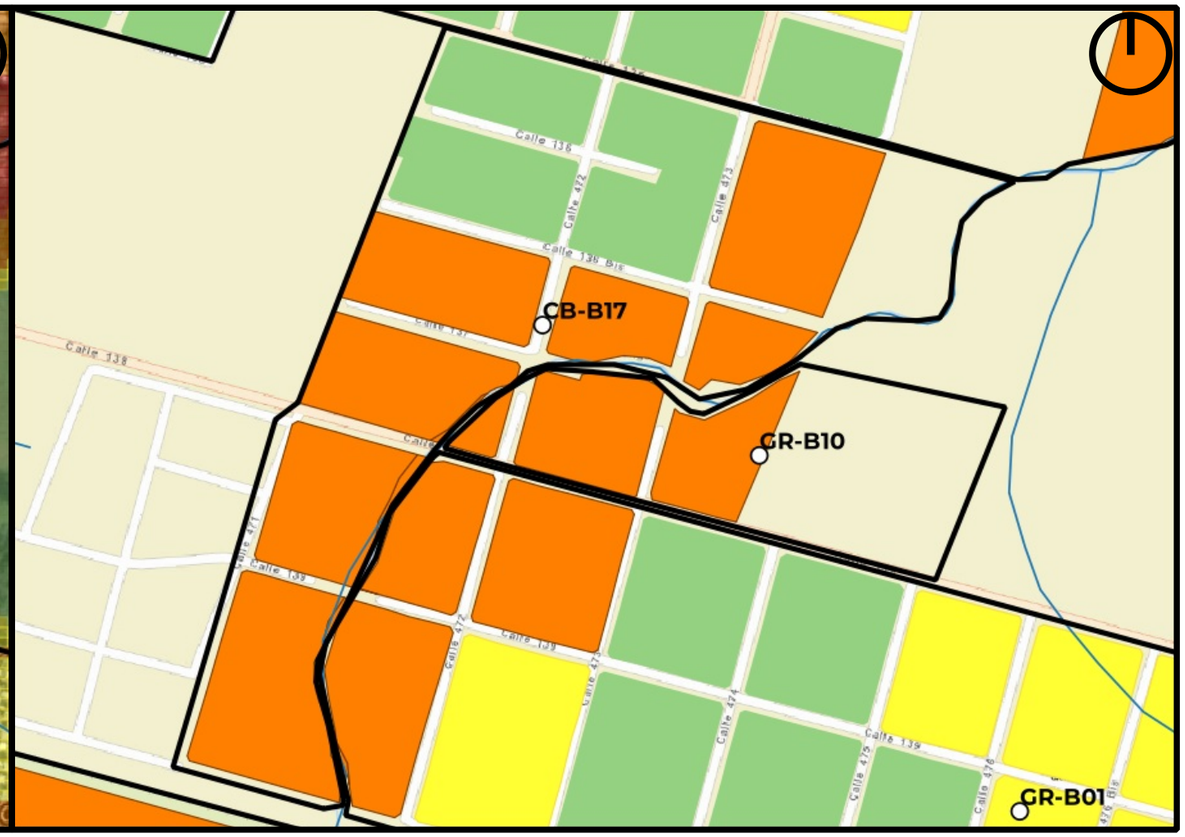

Mapa de Riesgo

ID:Barrio:	CB-B17
Nombre del Barrio:	El Fondo de Guemes
Delegación:	CITY BELL
Observaciones:	asentamiento precario
Zonas a evitar:	Manzanas comprendidas e/calles 473, 135 y arroyo Rodríguez -- Manzanas comprendidas e/calles 141, 471, 136bis y arroyo Rodríguez
Acceso-egreso:	Calle 471 e/138 y 139 -- Calle 135 e/471 y 474
Zona de encuentro:	esq. 135 y 471 -- esq. 138 y 471
Observaciones:	dos puntos porque 471 está cortada Arroyo como límite zona no segura

Referencias

- establecimientos educativos
- AC y ONG
- CE y Facultades UNLP
- Centros de Salud de GEarth
- Clubes de GEarth
- Cuartel de Bomberos
- Iglesias
- Centros_Salud
- Comisarias
- Barrios_La_Plata

Año 2019

PELIGROSID

- Muy alta
- Alta
- Moderada
- Baja a Nula

Riesgo rural barrios 2019

- Riesgo_2019_rural_barrios_alto
- Riesgo_2019_rural_barrios_medio
- Riesgo_2019_rural_barrios_bajo

Riesgo urbano barrios 2019

- Riesgo_2019_urbano_barrios_muy alto
- Riesgo_2019_urbano_barrios_alto
- Riesgo_2019_urbano_barrios_medio
- Riesgo_2019_urbano_barrios_bajo

Qué hacer — Plan de Reducción del Riesgo por Inundaciones en la Región de La Plata

LA PLATA Ciudad del Conocimiento

UNIVERSIDAD NACIONAL DE LA PLATA

ID BARRIO: EP-B01 **NOMBRE: Martin Fierro** **CUENCA: Arroyo Pereyra**

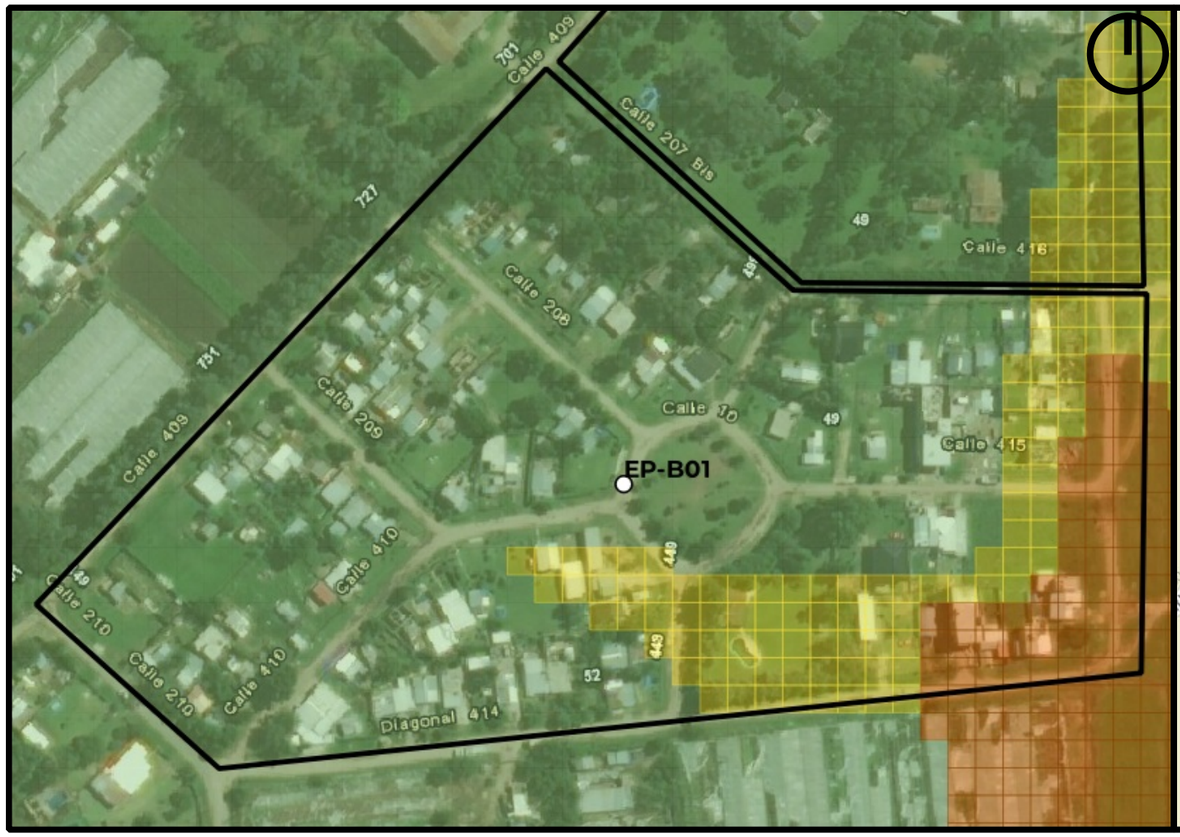

Mapa de Peligrosidad

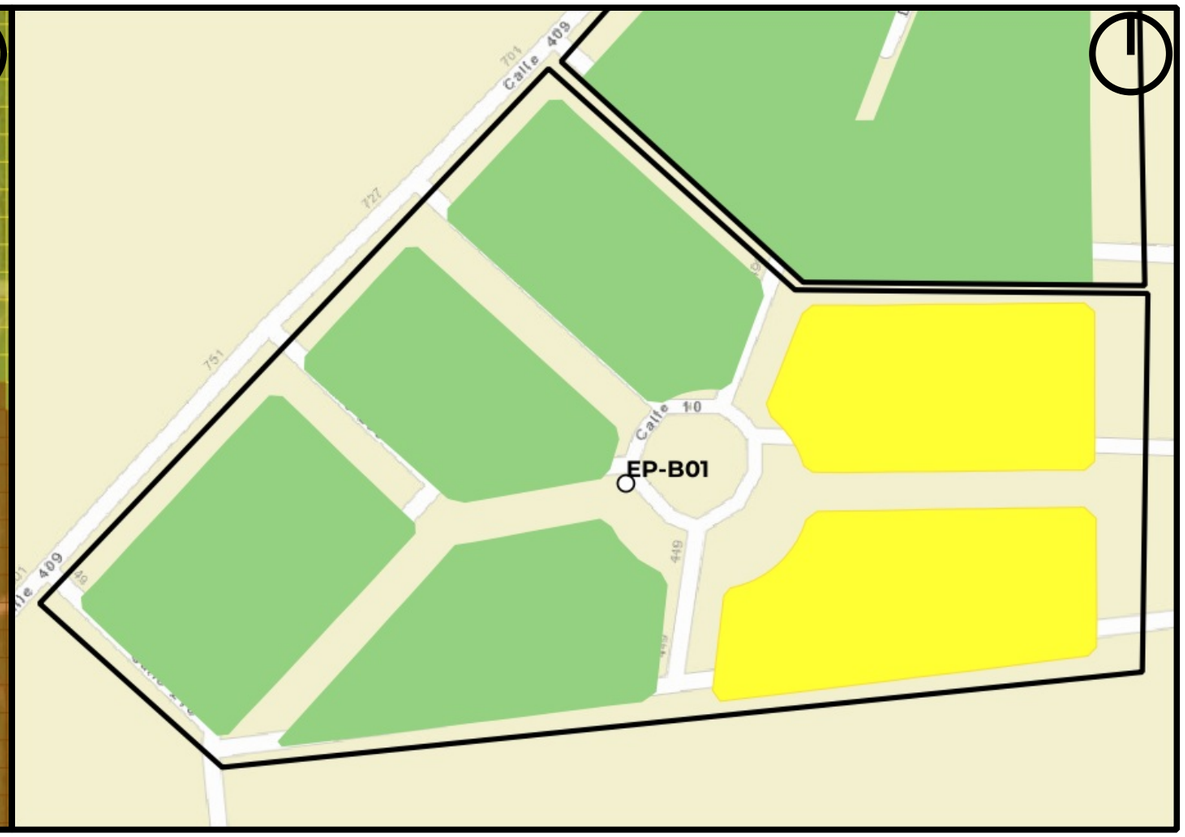

Mapa de Riesgo

ID:Barrio:	EP-B01
Nombre del Barrio:	Martin Fierro
Delegación:	EL PELIGRO
Observaciones:	tambien nombrado como el zapallito
Zonas a evitar:	Manzanas comprendidas e/ calle 415, diag. 209, diag. 414 y Autovía 2
Acceso-egreso:	calle 409
Zona de encuentro:	esq. 409 y 210
Observaciones:	Sin observaciones

Referencias

- establecimientos educativos
- AC y ONG
- CE y Facultades UNLP
- Centros de Salud de GEarth
- Clubes de GEarth
- Cuartel de Bomberos
- Iglesias
- Centros_Salud
- Comisarias
- Barrios_La_Plata

Año 2019
PELIGROSID
- Muy alta
- Alta
- Moderada
- Baja a Nula

Riesgo rural barrios 2019
- Riesgo_2019_rural_barrios_alto
- Riesgo_2019_rural_barrios_medio
- Riesgo_2019_rural_barrios_bajo

Riesgo urbano barrios 2019
- Riesgo_2019_urbano_barrios_muy alto
- Riesgo_2019_urbano_barrios_alto
- Riesgo_2019_urbano_barrios_medio
- Riesgo_2019_urbano_barrios_bajo

Qué hacer — Plan de Reducción del Riesgo por Inundaciones en la Región de La Plata

LA PLATA Ciudad del Conocimiento

UNIVERSIDAD NACIONAL DE LA PLATA

ID BARRIO: EP-B02 **NOMBRE: El Peligro** **CUENCA: Arroyo Abascay, Pereyra**

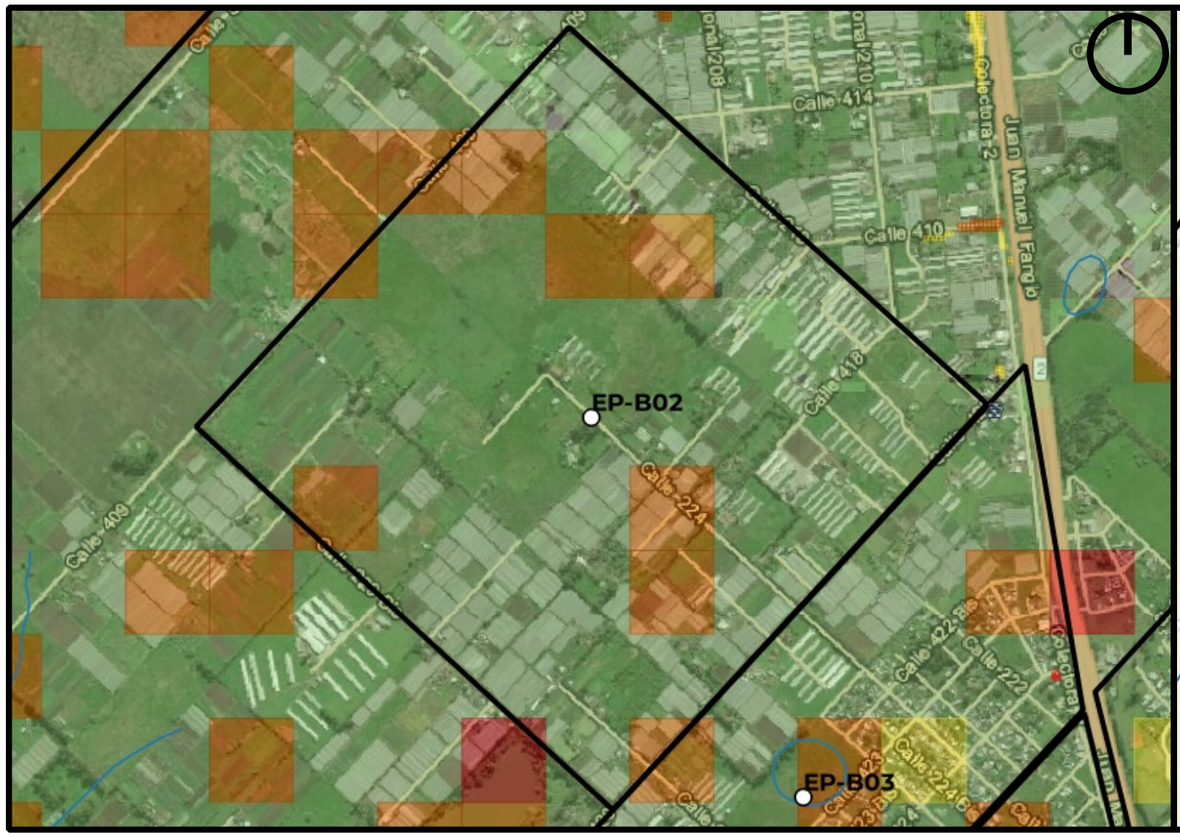

Mapa de Peligrosidad

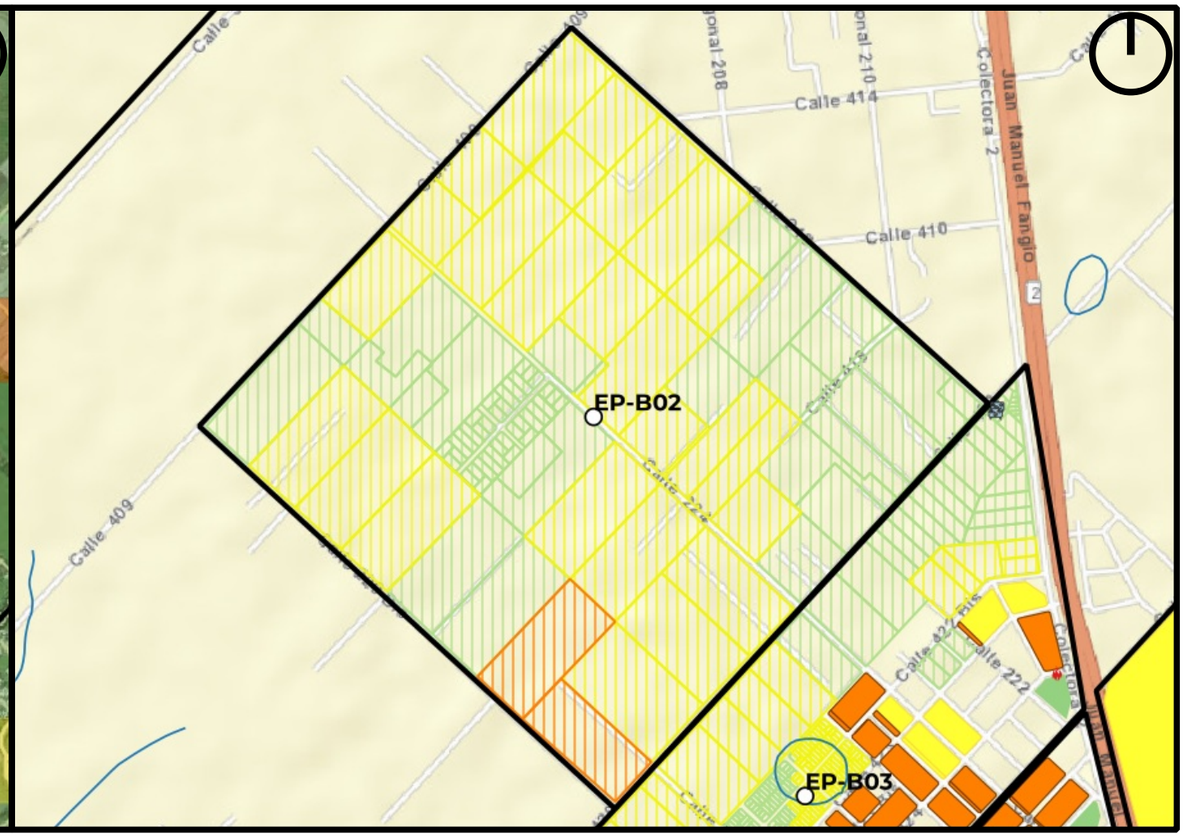

Mapa de Riesgo

ID:Barrio:	EP-B02
Nombre del Barrio:	El Peligro
Delegación:	EL PELIGRO
Observaciones:	S/O
Zonas a evitar:	Peligrosidad difusa - falta de precisión del modelo
Acceso-egreso:	calle 420 y Ruta 2
Zona de encuentro:	EES Nro. 72 (420 y 218)
Observaciones:	Sin observaciones

Referencias

- establecimientos educativos
- AC y ONG
- CE y Facultades UNLP
- Centros de Salud de GEarth
- Clubes de GEarth
- Cuartel de Bomberos
- Iglesias
- Centros_Salud
- Comisarias
- Barrios_La_Plata

Año 2019

PELIGROSID

- Muy alta
- Alta
- Moderada
- Baja a Nula

Riesgo rural barrios 2019

- Riesgo_2019_rural_barrios_alto
- Riesgo_2019_rural_barrios_medio
- Riesgo_2019_rural_barrios_bajo

Riesgo urbano barrios 2019

- Riesgo_2019_urbano_barrios_muy alto
- Riesgo_2019_urbano_barrios_alto
- Riesgo_2019_urbano_barrios_medio
- Riesgo_2019_urbano_barrios_bajo

Qué hacer — Plan de Reducción del Riesgo por Inundaciones en la Región de La Plata

LA PLATA Ciudad del Conocimiento

UNIVERSIDAD NACIONAL DE LA PLATA

ID BARRIO: EP-B03 **NOMBRE: Barrio Nuevo** **CUENCA: Arroyo Abascay**

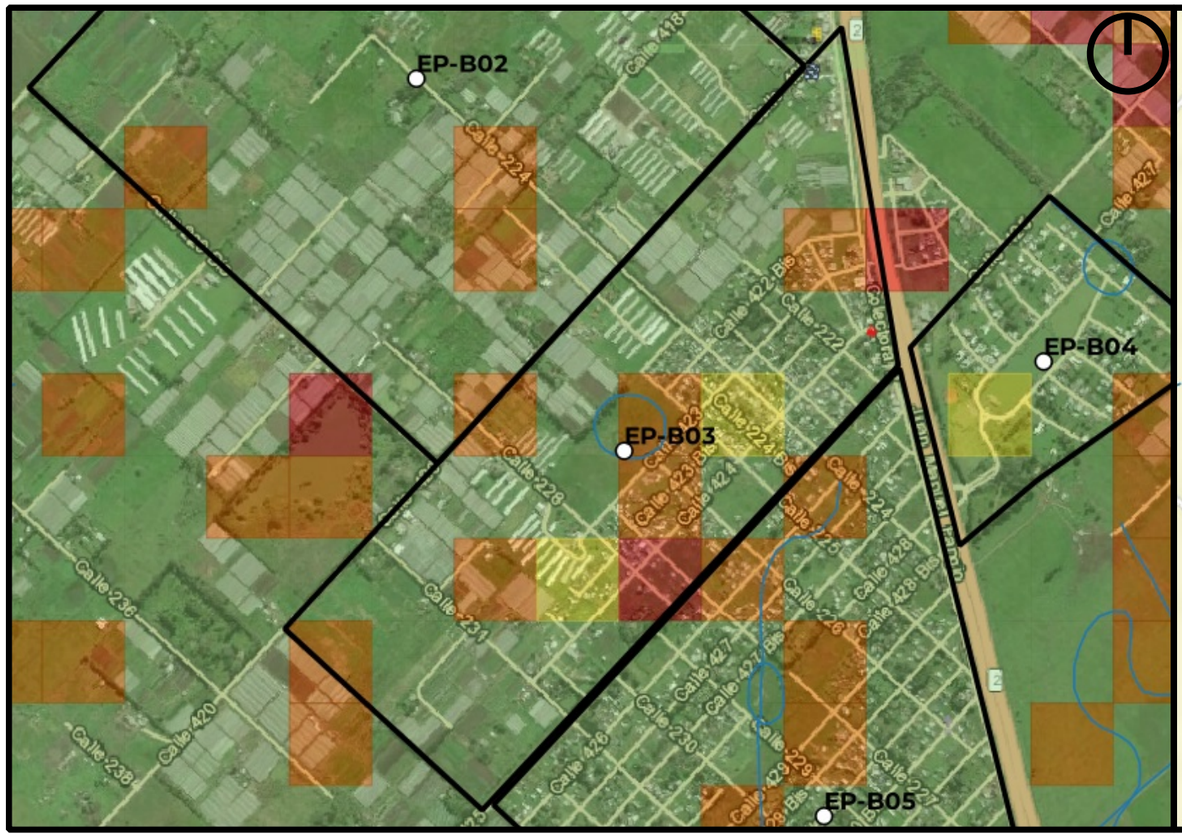

Mapa de Peligrosidad

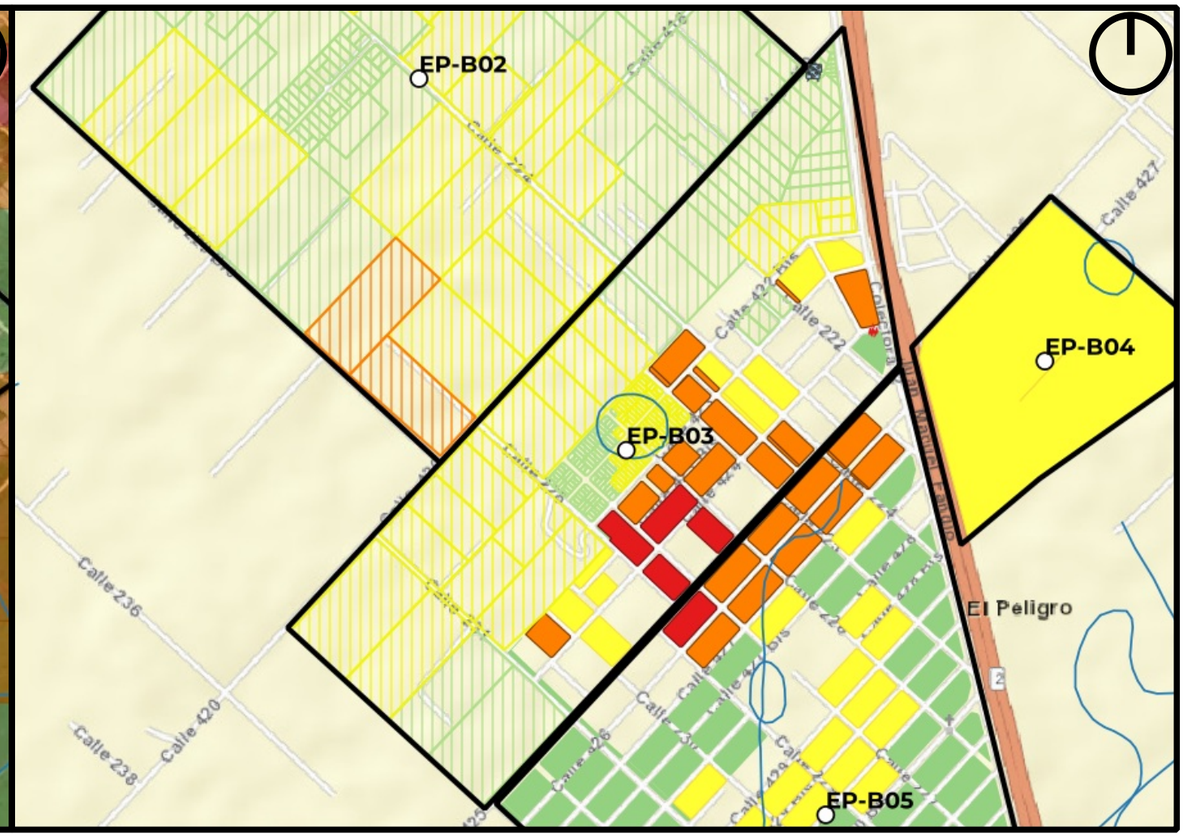

Mapa de Riesgo

ID:Barrio:	EP-B03
Nombre del Barrio:	Barrio Nuevo
Delegación:	EL PELIGRO
Observaciones:	tambien nombrado como la villita
Zonas a evitar:	Peligrosidad difusa - falta de precisión del modelo
Acceso-egreso:	Ruta 2
Zona de encuentro:	EES Nro. 72 (420 y 218)
Observaciones:	Sin observaciones

Referencias

- establecimientos educativos
- AC y ONG
- CE y Facultades UNLP
- Centros de Salud de GEarth
- Clubes de GEarth
- Cuartel de Bomberos
- Iglesias
- Centros_Salud
- Comisarias
- Barrios_La_Plata

Año 2019

PELIGROSID

- Muy alta
- Alta
- Moderada
- Baja a Nula

Riesgo rural barrios 2019

- Riesgo_2019_rural_barrios_alto
- Riesgo_2019_rural_barrios_medio
- Riesgo_2019_rural_barrios_bajo

Riesgo urbano barrios 2019

- Riesgo_2019_urbano_barrios_muy alto
- Riesgo_2019_urbano_barrios_alto
- Riesgo_2019_urbano_barrios_medio
- Riesgo_2019_urbano_barrios_bajo

Qué hacer — Plan de Reducción del Riesgo por Inundaciones en la Región de La Plata

LA PLATA Ciudad del Conocimiento

UNIVERSIDAD NACIONAL DE LA PLATA

ID BARRIO: EP-B04 **NOMBRE: La Cándida** **CUENCA: Arroyo Abascay**

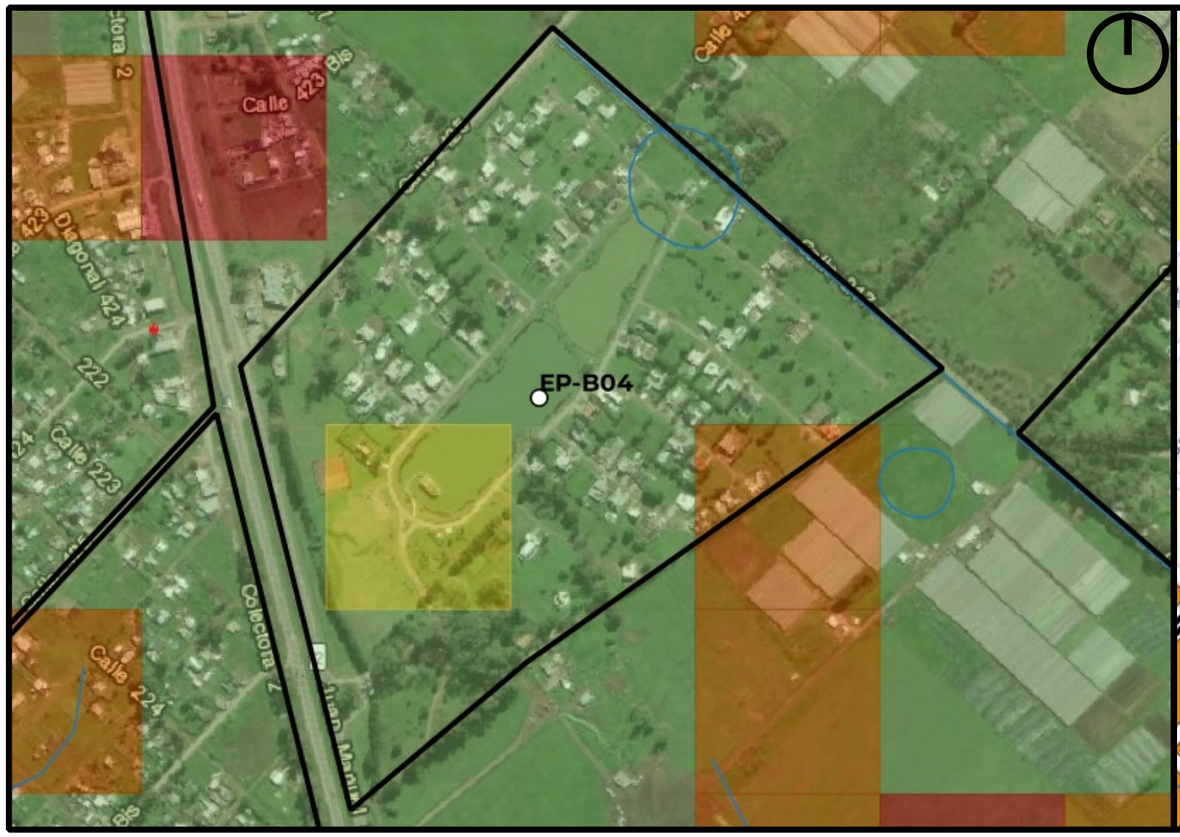

Mapa de Peligrosidad

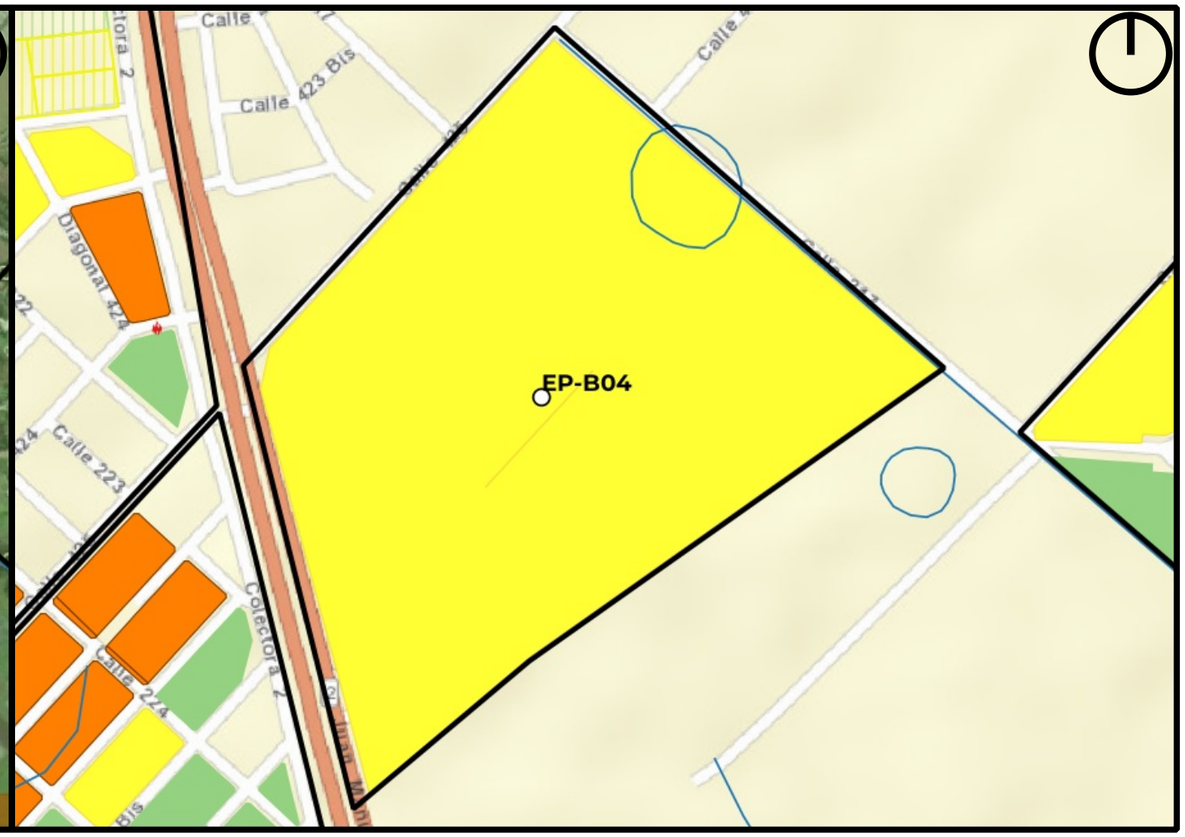

Mapa de Riesgo

ID:Barrio:	EP-B04
Nombre del Barrio:	La Cándida
Delegación:	EL PELIGRO
Observaciones:	urbanización cerrada
Zonas a evitar:	Peligrosidad difusa - falta de precisión del modelo
Acceso-egreso:	Ruta 2
Zona de encuentro:	EES Nro. 72 (420 y 218)
Observaciones:	Sin observaciones

Referencias

- establecimientos educativos
- AC y ONG
- CE y Facultades UNLP
- Centros de Salud de GEarth
- Clubes de GEarth
- Cuartel de Bomberos
- Iglesias
- Centros_Salud
- Comisarias
- Barrios_La_Plata

Año 2019
PELIGROSID
- Muy alta
- Alta
- Moderada
- Baja a Nula

Riesgo rural barrios 2019
- Riesgo_2019_rural_barrios_alto
- Riesgo_2019_rural_barrios_medio
- Riesgo_2019_rural_barrios_bajo

Riesgo urbano barrios 2019
- Riesgo_2019_urbano_barrios_muy alto
- Riesgo_2019_urbano_barrios_alto
- Riesgo_2019_urbano_barrios_medio
- Riesgo_2019_urbano_barrios_bajo

Qué hacer
Plan de Reducción del Riesgo por Inundaciones en la Región de La Plata

LA PLATA Ciudad del Conocimiento

UNIVERSIDAD NACIONAL DE LA PLATA

ID BARRIO: EP-B05 **NOMBRE: Ruta del Sol** **CUENCA: Arroyo Abascay**

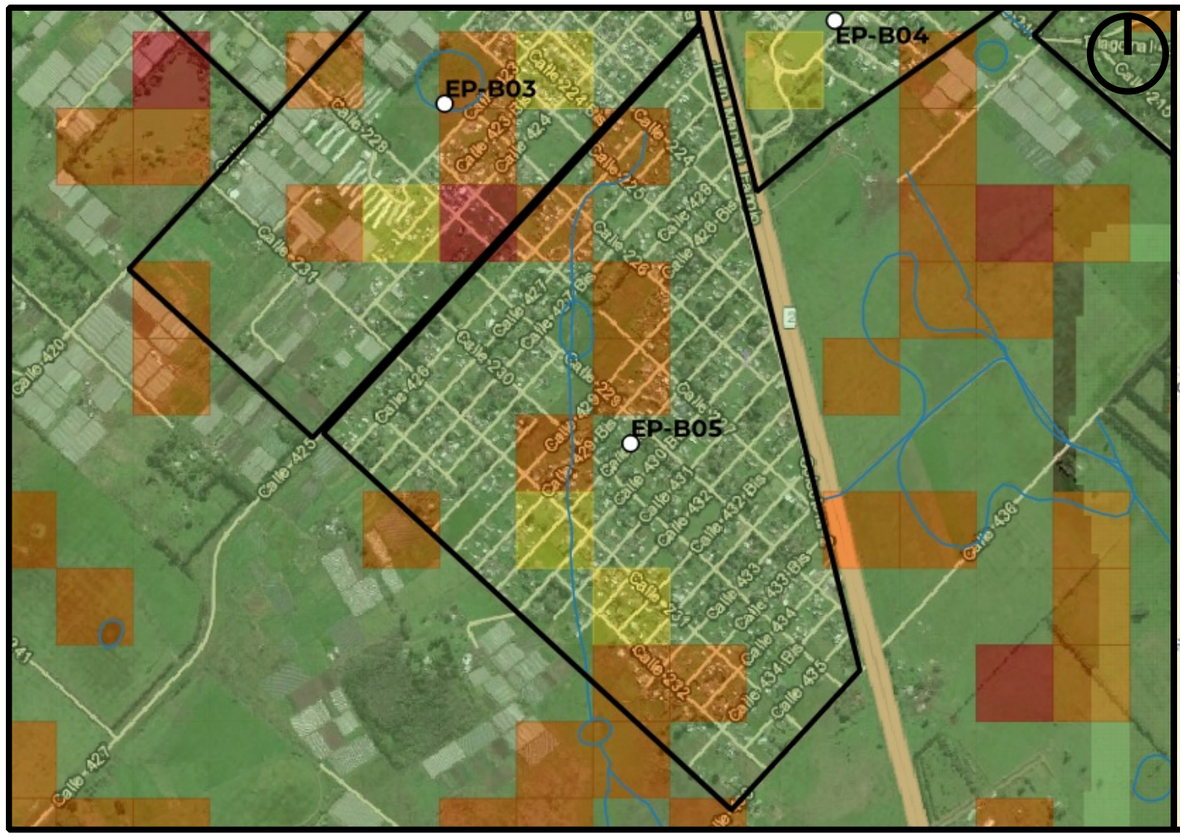

Mapa de Peligrosidad

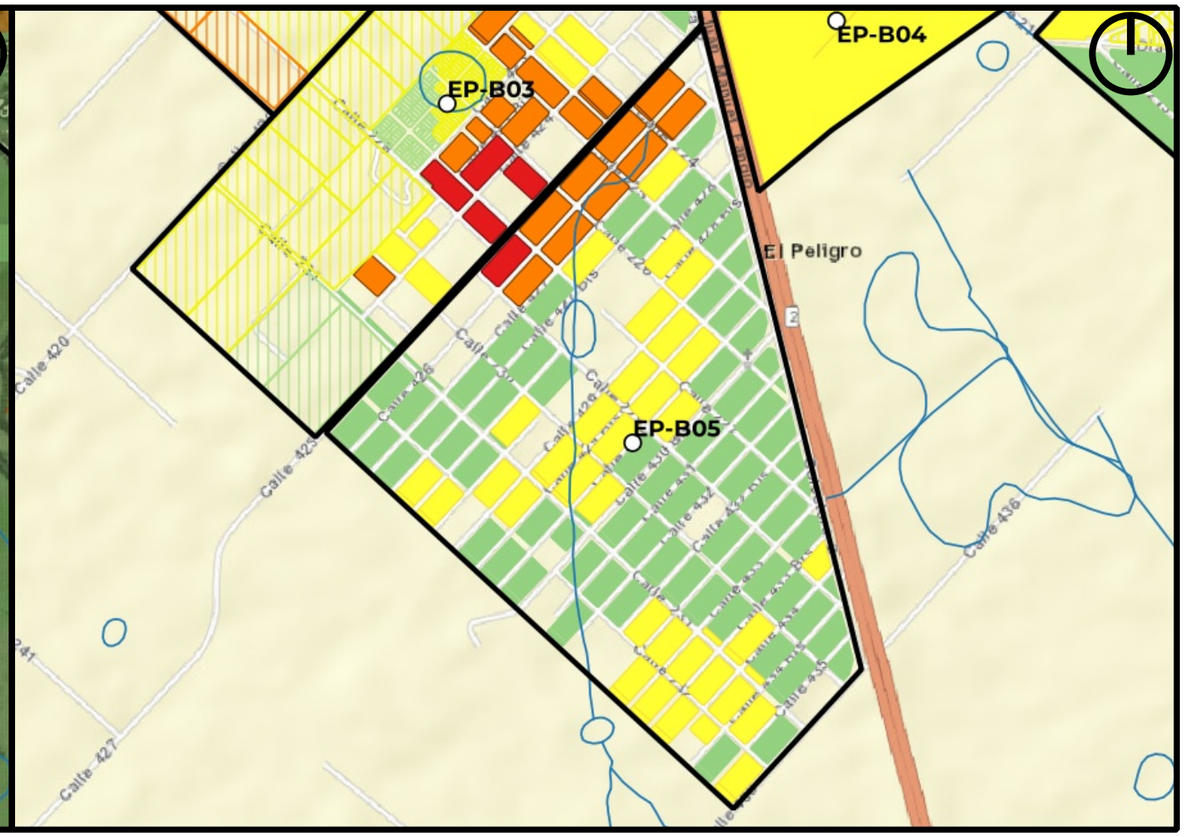

Mapa de Riesgo

ID:Barrio:	EP-B05
Nombre del Barrio:	Ruta del Sol
Delegación:	EL PELIGRO
Observaciones:	S/O
Zonas a evitar:	Peligrosidad difusa - falta de precisión del modelo - cruza arroyo de sur a norte
Acceso-egreso:	Ruta 2 y calle 430 bis
Zona de encuentro:	Ea. Los Pinos (430bis y 234)
Observaciones:	Sin observaciones

Referencias

- establecimientos educativos
- AC y ONG
- CE y Facultades UNLP
- Centros de Salud de GEarth
- Clubes de GEarth
- Cuartel de Bomberos
- Iglesias
- Centros_Salud
- Comisarias
- Barrios_La_Plata

Año 2019
PELIGROSID
- Muy alta
- Alta
- Moderada
- Baja a Nula

Riesgo rural barrios 2019
- Riesgo_2019_rural_barrios_alto
- Riesgo_2019_rural_barrios_medio
- Riesgo_2019_rural_barrios_bajo

Riesgo urbano barrios 2019
- Riesgo_2019_urbano_barrios_muy alto
- Riesgo_2019_urbano_barrios_alto
- Riesgo_2019_urbano_barrios_medio
- Riesgo_2019_urbano_barrios_bajo

Qué hacer — Plan de Reducción del Riesgo por Inundaciones en la Región de La Plata

LA PLATA Ciudad del Conocimiento

UNIVERSIDAD NACIONAL DE LA PLATA

ID BARRIO: EP-B06 **NOMBRE: EP-B06** **CUENCA: Arroyo Pereyra**

Mapa de Peligrosidad

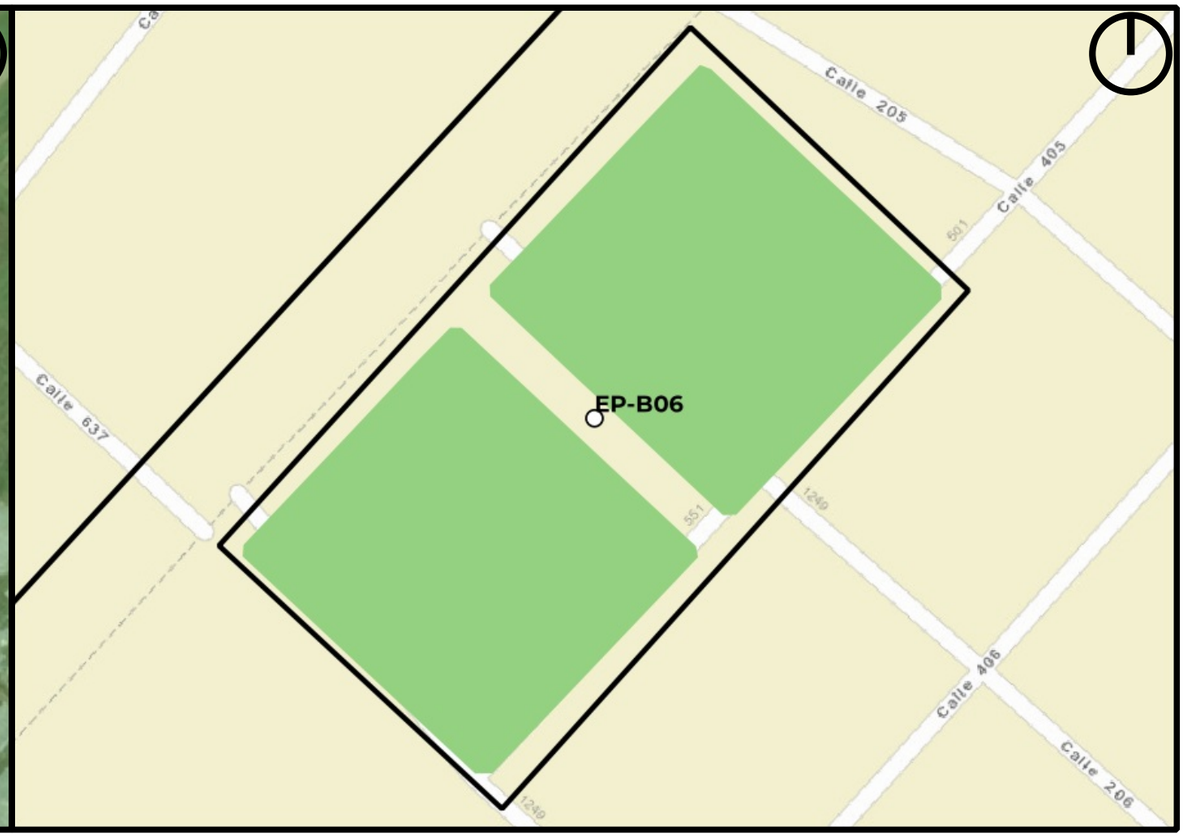

Mapa de Riesgo

ID:Barrio:	EP-B06
Nombre del Barrio:	EP-B06
Delegación:	EL PELIGRO
Observaciones:	Sector sin nombre, código asignado por Plan RRI La Plata.
Zonas a evitar:	Sin peligrosidad
Acceso-egreso:	calle 405
Zona de encuentro:	esq. 405 y 205
Observaciones:	Escasa Peligrosidad

Referencias

- establecimientos educativos
- AC y ONG
- CE y Facultades UNLP
- Centros de Salud de GEarth
- Clubes de GEarth
- Cuartel de Bomberos
- Iglesias
- Centros_Salud
- Comisarias
- Barrios_La_Plata

Año 2019

PELIGROSID

- Muy alta
- Alta
- Moderada
- Baja a Nula

Riesgo rural barrios 2019

- Riesgo_2019_rural_barrios_alto
- Riesgo_2019_rural_barrios_medio
- Riesgo_2019_rural_barrios_bajo

Riesgo urbano barrios 2019

- Riesgo_2019_urbano_barrios_muy alto
- Riesgo_2019_urbano_barrios_alto
- Riesgo_2019_urbano_barrios_medio
- Riesgo_2019_urbano_barrios_bajo

Qué hacer — Plan de Reducción del Riesgo por Inundaciones en la Región de La Plata

LA PLATA Ciudad del Conocimiento

UNIVERSIDAD NACIONAL DE LA PLATA

ID BARRIO: EP-B07 **NOMBRE: EP-B07** **CUENCA: Arroyo Pereyra**

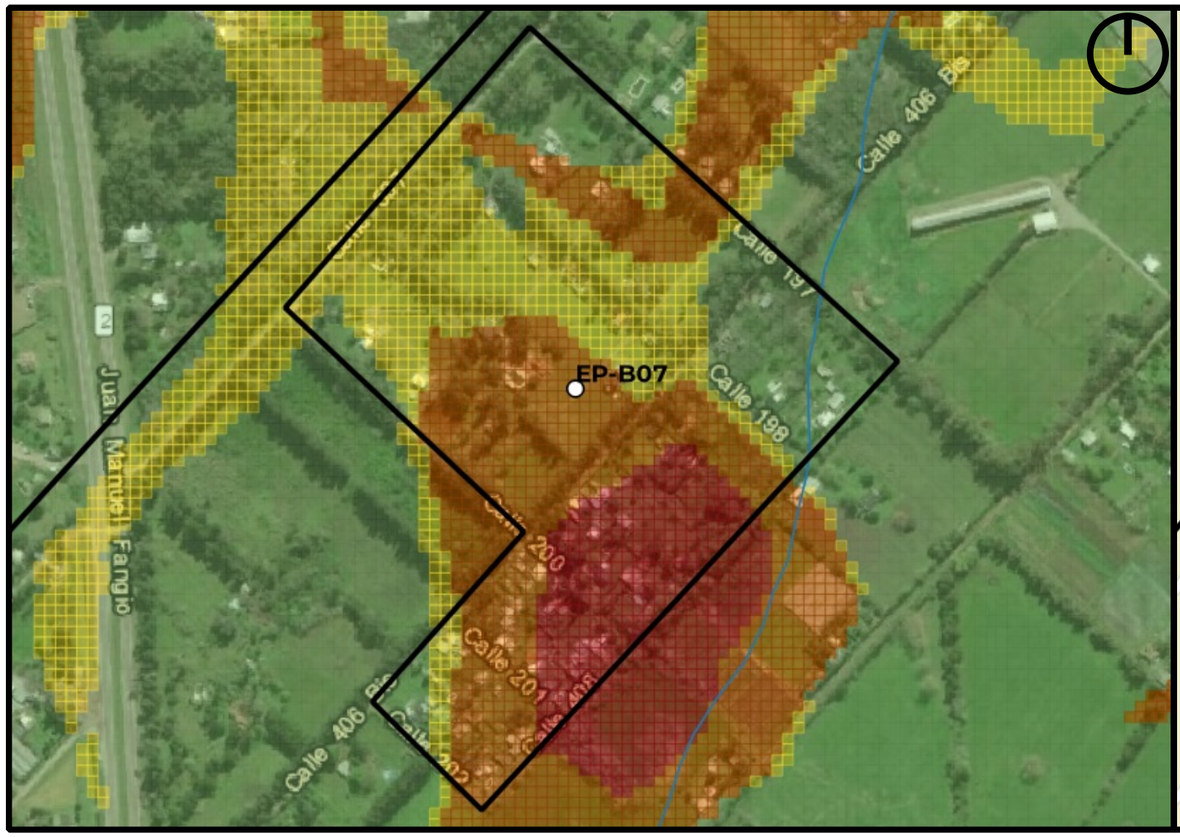

Mapa de Peligrosidad

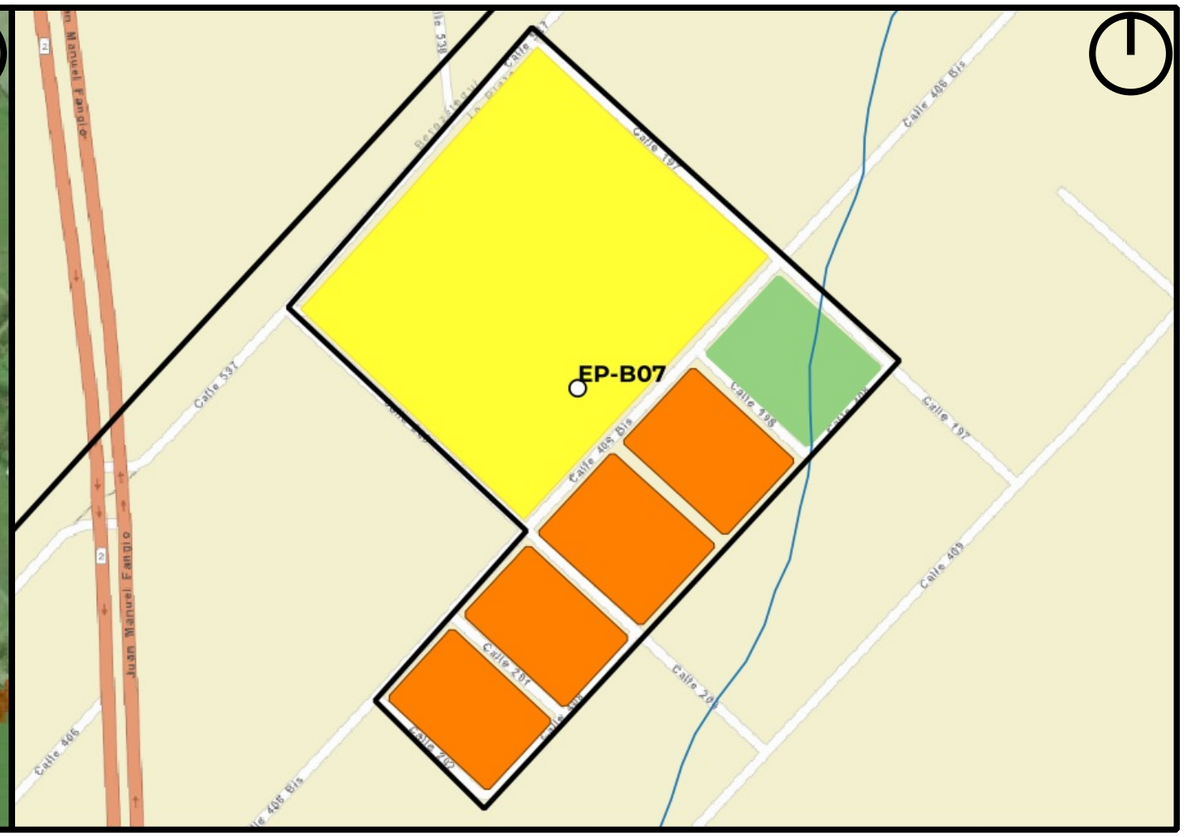

Mapa de Riesgo

ID:Barrio:	EP-B07
Nombre del Barrio:	EP-B07
Delegación:	EL PELIGRO
Observaciones:	Sector sin nombre, código asignado por Plan RRI La Plata.
Zonas a evitar:	Manzanas comprendidas e/ calles 406bis, 197, 404 y 200 -- Manzanas comprendidas e/ calles 408, 197, 406bis y 202
Acceso-egreso:	calle 197 e/ 406bis y 108
Zona de encuentro:	esq. 197 y 408
Observaciones:	Sin observaciones

Referencias

- establecimientos educativos
- AC y ONG
- CE y Facultades UNLP
- Centros de Salud de GEarth
- Clubes de GEarth
- Cuartel de Bomberos
- Iglesias
- Centros_Salud
- Comisarias
- Barrios_La_Plata

Año 2019

PELIGROSID

- Muy alta
- Alta
- Moderada
- Baja a Nula

Riesgo rural barrios 2019

- Riesgo_2019_rural_barrios_alto
- Riesgo_2019_rural_barrios_medio
- Riesgo_2019_rural_barrios_bajo

Riesgo urbano barrios 2019

- Riesgo_2019_urbano_barrios_muy alto
- Riesgo_2019_urbano_barrios_alto
- Riesgo_2019_urbano_barrios_medio
- Riesgo_2019_urbano_barrios_bajo

Qué hacer — Plan de Reducción del Riesgo por Inundaciones en la Región de La Plata

LA PLATA Ciudad del Conocimiento

UNIVERSIDAD NACIONAL DE LA PLATA

ID BARRIO: EP-B08 **NOMBRE: EP-B08** **CUENCA: Arroyo Pereyra**

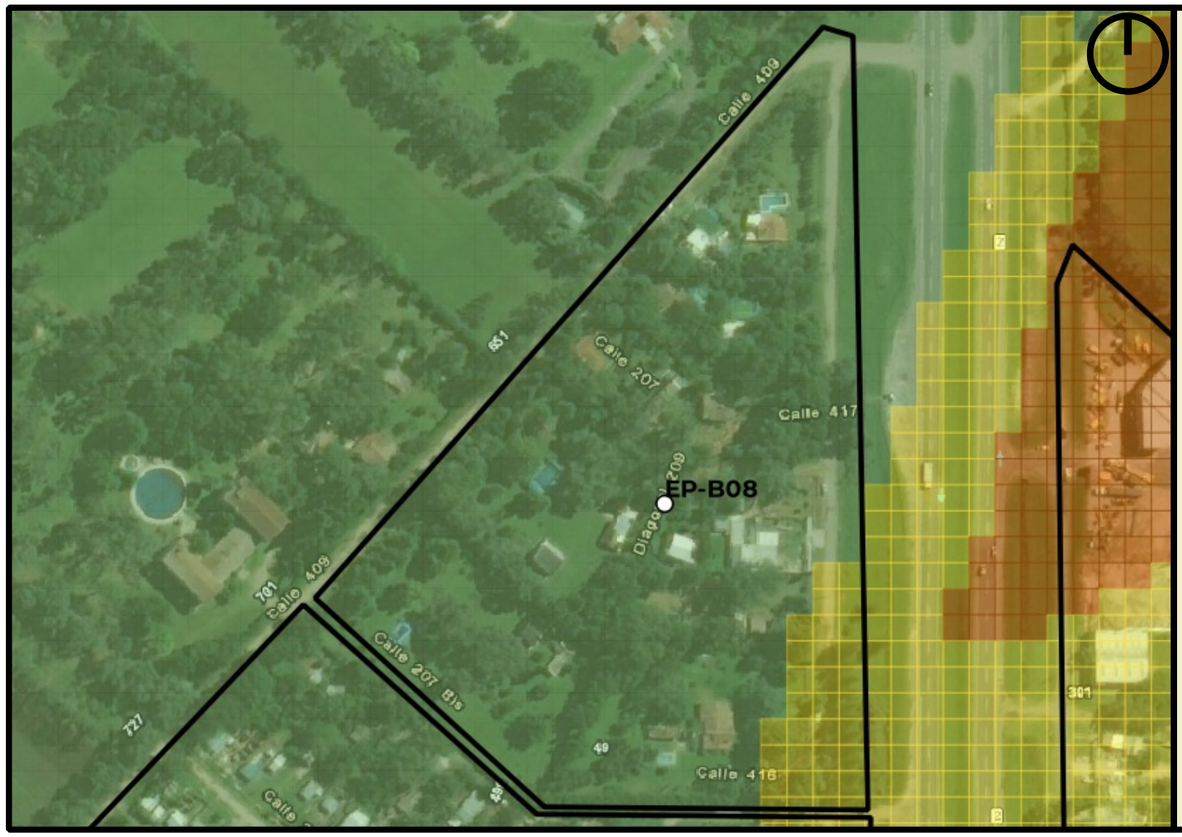

Mapa de Peligrosidad

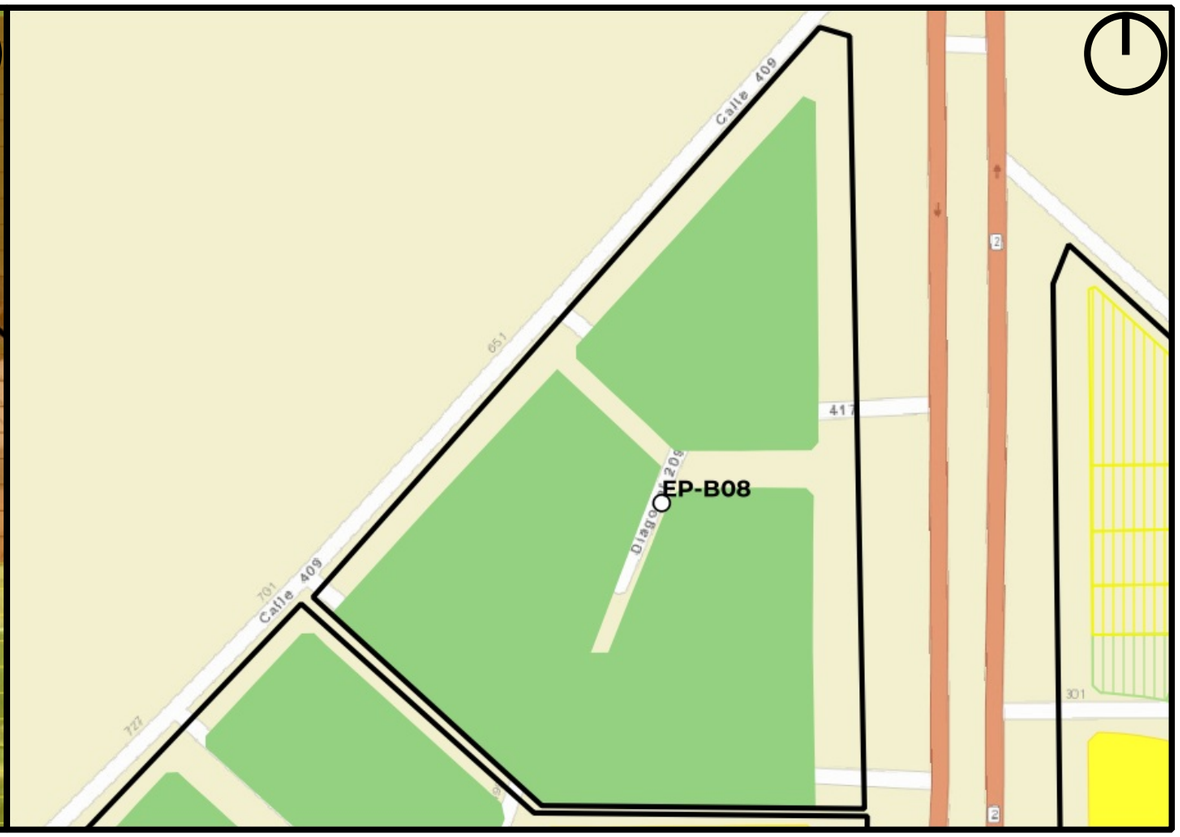

Mapa de Riesgo

ID:Barrio:	EP-B08
Nombre del Barrio:	EP-B08
Delegación:	EL PELIGRO
Observaciones:	Sector sin nombre, código asignado por Plan RRI La Plata.
Zonas a evitar:	Sin peligrosidad
Acceso-egreso:	calle 409
Zona de encuentro:	409 y Ruta 2
Observaciones:	Escasa Peligrosidad

Referencias

- establecimientos educativos
- AC y ONG
- CE y Facultades UNLP
- Centros de Salud de GEarth
- Clubes de GEarth
- Cuartel de Bomberos
- Iglesias
- Centros_Salud
- Comisarias
- Barrios_La_Plata

Año 2019

PELIGROSID

- Muy alta
- Alta
- Moderada
- Baja a Nula

Riesgo rural barrios 2019

- Riesgo_2019_rural_barrios_alto
- Riesgo_2019_rural_barrios_medio
- Riesgo_2019_rural_barrios_bajo

Riesgo urbano barrios 2019

- Riesgo_2019_urbano_barrios_muy alto
- Riesgo_2019_urbano_barrios_alto
- Riesgo_2019_urbano_barrios_medio
- Riesgo_2019_urbano_barrios_bajo

Qué hacer — Plan de Reducción del Riesgo por Inundaciones en la Región de La Plata

LA PLATA Ciudad del Conocimiento

UNIVERSIDAD NACIONAL DE LA PLATA

ID BARRIO: EP-B09 **NOMBRE: EP-B09** **CUENCA: Arroyo Carnaval, Pereyra**

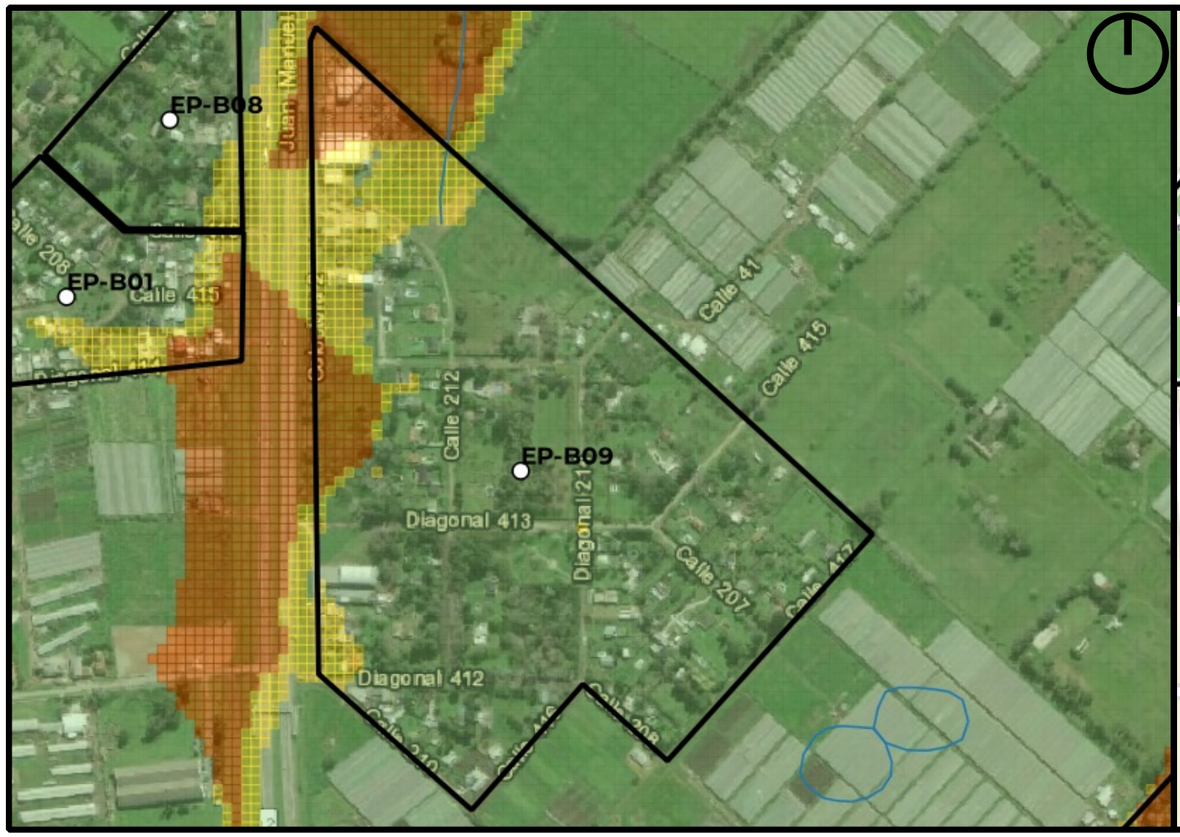

Mapa de Peligrosidad

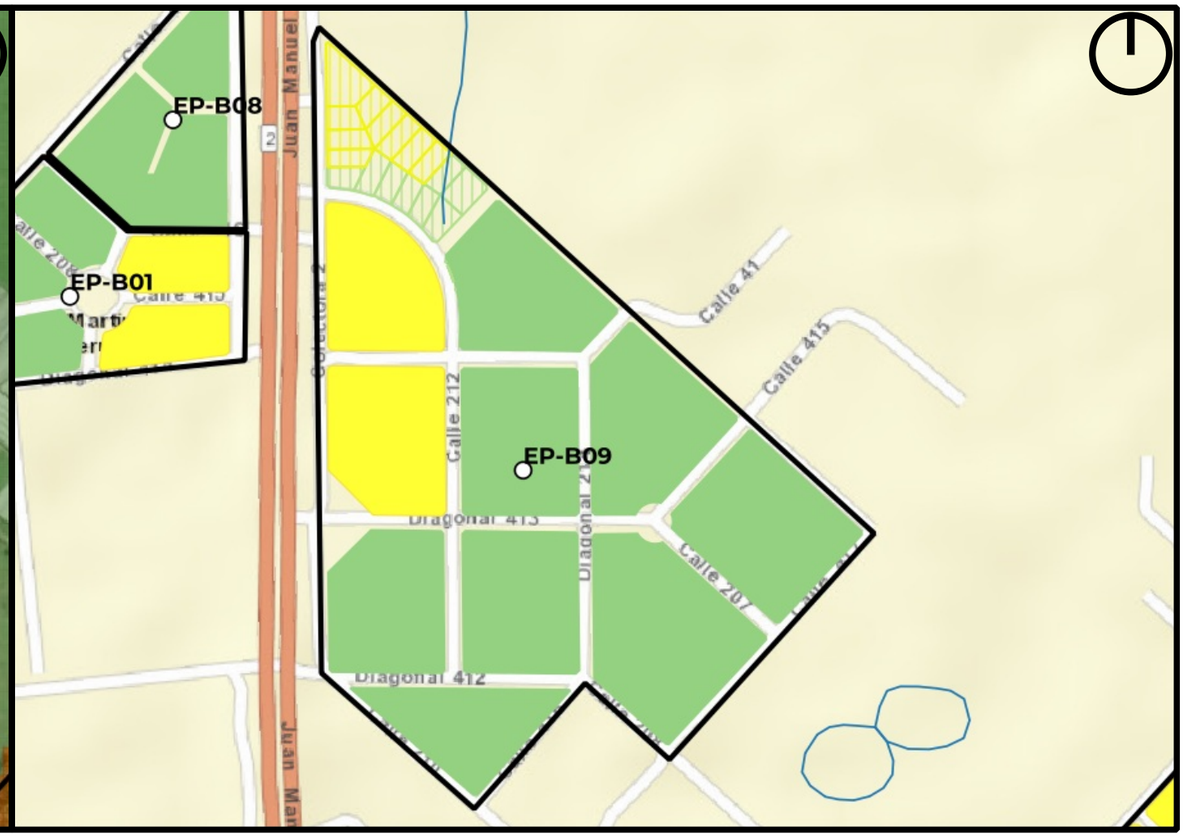

Mapa de Riesgo

ID:Barrio:	EP-B09
Nombre del Barrio:	EP-B09
Delegación:	EL PELIGRO
Observaciones:	Sector sin nombre, código asignado por Plan RRI La Plata.
Zonas a evitar:	Lateral oeste del barrio en proximidad a Ruta 2
Acceso-egreso:	calle 414
Zona de encuentro:	Esq. Diag. 412 y 214
Observaciones:	Sin observaciones

Referencias

- establecimientos educativos
- AC y ONG
- CE y Facultades UNLP
- Centros de Salud de GEarth
- Clubes de GEarth
- Cuartel de Bomberos
- Iglesias
- Centros_Salud
- Comisarias
- Barrios_La_Plata

Año 2019
PELIGROSID
- Muy alta
- Alta
- Moderada
- Baja a Nula

Riesgo rural barrios 2019
- Riesgo_2019_rural_barrios_alto
- Riesgo_2019_rural_barrios_medio
- Riesgo_2019_rural_barrios_bajo

Riesgo urbano barrios 2019
- Riesgo_2019_urbano_barrios_muy alto
- Riesgo_2019_urbano_barrios_alto
- Riesgo_2019_urbano_barrios_medio
- Riesgo_2019_urbano_barrios_bajo

Qué hacer — Plan de Reducción del Riesgo por Inundaciones en la Región de La Plata

LA PLATA Ciudad del Conocimiento

UNIVERSIDAD NACIONAL DE LA PLATA

ID BARRIO: EP-B10 **NOMBRE: EP-B10** **CUENCA: Arroyo Carnaval, Pereyra**

Mapa de Peligrosidad

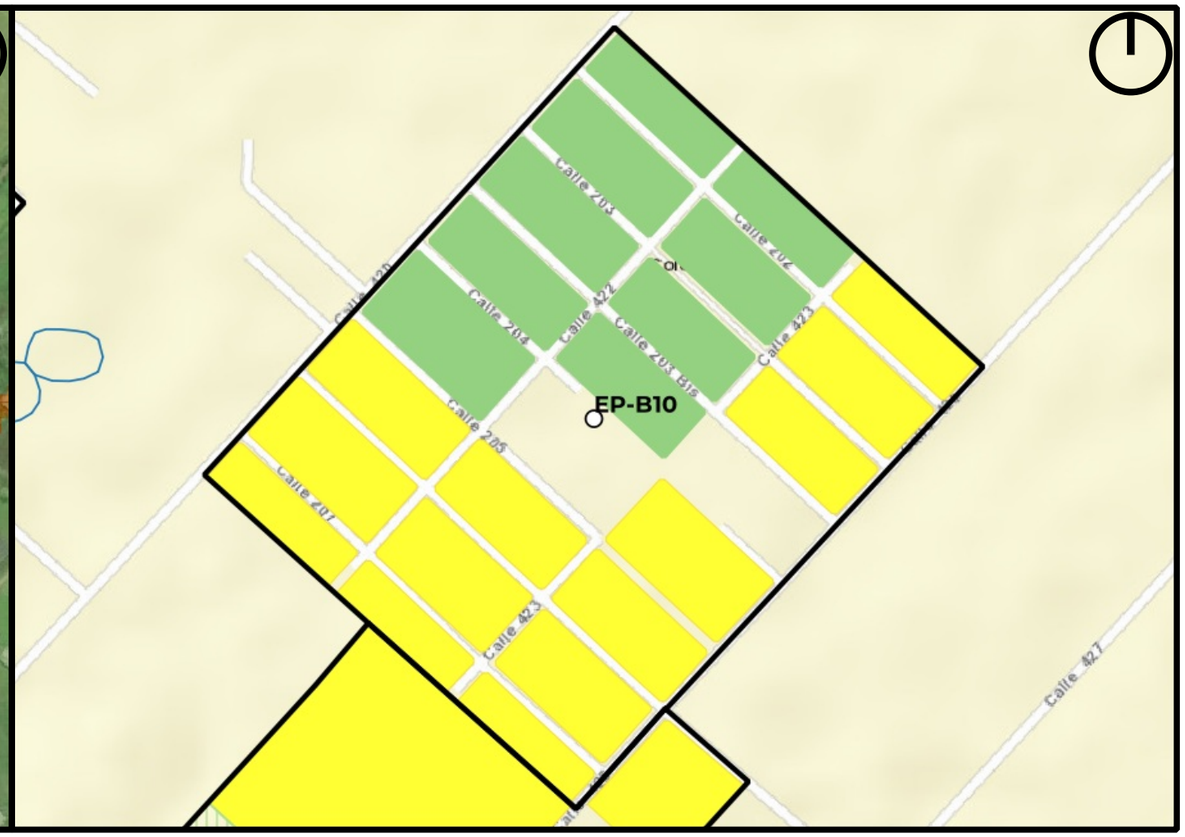

Mapa de Riesgo

ID:Barrio:	EP-B10
Nombre del Barrio:	EP-B10
Delegación:	EL PELIGRO
Observaciones:	Sector sin nombre, código asignado por Plan RRI La Plata.
Zonas a evitar:	evitar circular por calle 425 entre /205 y 202 y calle 207 e/420 y 422
Acceso-egreso:	calle central 203 bis
Zona de encuentro:	esq. 203bis y 420
Observaciones:	Sin observaciones

Referencias

- establecimientos educativos
- AC y ONG
- CE y Facultades UNLP
- Centros de Salud de GEarth
- Clubes de GEarth
- Cuartel de Bomberos
- Iglesias
- Centros_Salud
- Comisarias
- Barrios_La_Plata

Año 2019
PELIGROSID
- Muy alta
- Alta
- Moderada
- Baja a Nula

Riesgo rural barrios 2019
- Riesgo_2019_rural_barrios_alto
- Riesgo_2019_rural_barrios_medio
- Riesgo_2019_rural_barrios_bajo

Riesgo urbano barrios 2019
- Riesgo_2019_urbano_barrios_muy alto
- Riesgo_2019_urbano_barrios_alto
- Riesgo_2019_urbano_barrios_medio
- Riesgo_2019_urbano_barrios_bajo

Qué hacer — Plan de Reducción del Riesgo por Inundaciones en la Región de La Plata

LA PLATA Ciudad del Conocimiento

UNIVERSIDAD NACIONAL DE LA PLATA

ID BARRIO: EP-B11 **NOMBRE: EP-B11** **CUENCA: Arroyo Abascay, Carnaval**

Mapa de Peligrosidad

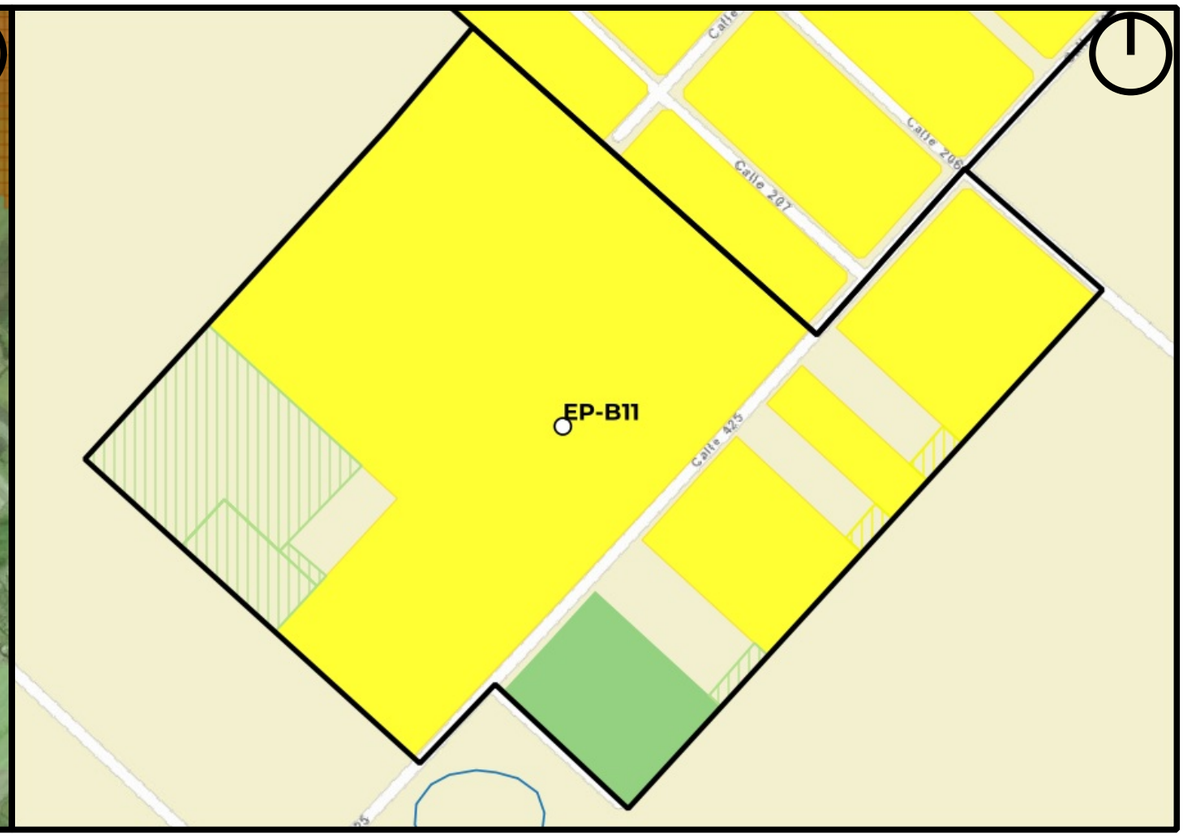

Mapa de Riesgo

ID:Barrio:	EP-B11
Nombre del Barrio:	EP-B11
Delegación:	EL PELIGRO
Observaciones:	Sector sin nombre, código asignado por Plan RRI La Plata.
Zonas a evitar:	sin peligrosidad relevante
Acceso-egreso:	calle 425
Zona de encuentro:	calle 425 y 206
Observaciones:	Sin observaciones

Referencias

- establecimientos educativos
- AC y ONG
- CE y Facultades UNLP
- Centros de Salud de GEarth
- Clubes de GEarth
- Cuartel de Bomberos
- Iglesias
- Centros_Salud
- Comisarias
- Barrios_La_Plata

Año 2019

PELIGROSID

- Muy alta
- Alta
- Moderada
- Baja a Nula

Riesgo rural barrios 2019

- Riesgo_2019_rural_barrios_alto
- Riesgo_2019_rural_barrios_medio
- Riesgo_2019_rural_barrios_bajo

Riesgo urbano barrios 2019

- Riesgo_2019_urbano_barrios_muy alto
- Riesgo_2019_urbano_barrios_alto
- Riesgo_2019_urbano_barrios_medio
- Riesgo_2019_urbano_barrios_bajo

Qué hacer — Plan de Reducción del Riesgo por Inundaciones en la Región de La Plata

LA PLATA Ciudad del Conocimiento

UNIVERSIDAD NACIONAL DE LA PLATA

ID BARRIO: EP-B12 **NOMBRE: EP-B12** **CUENCA: Arroyo Abascay, Carnaval**

Mapa de Peligrosidad

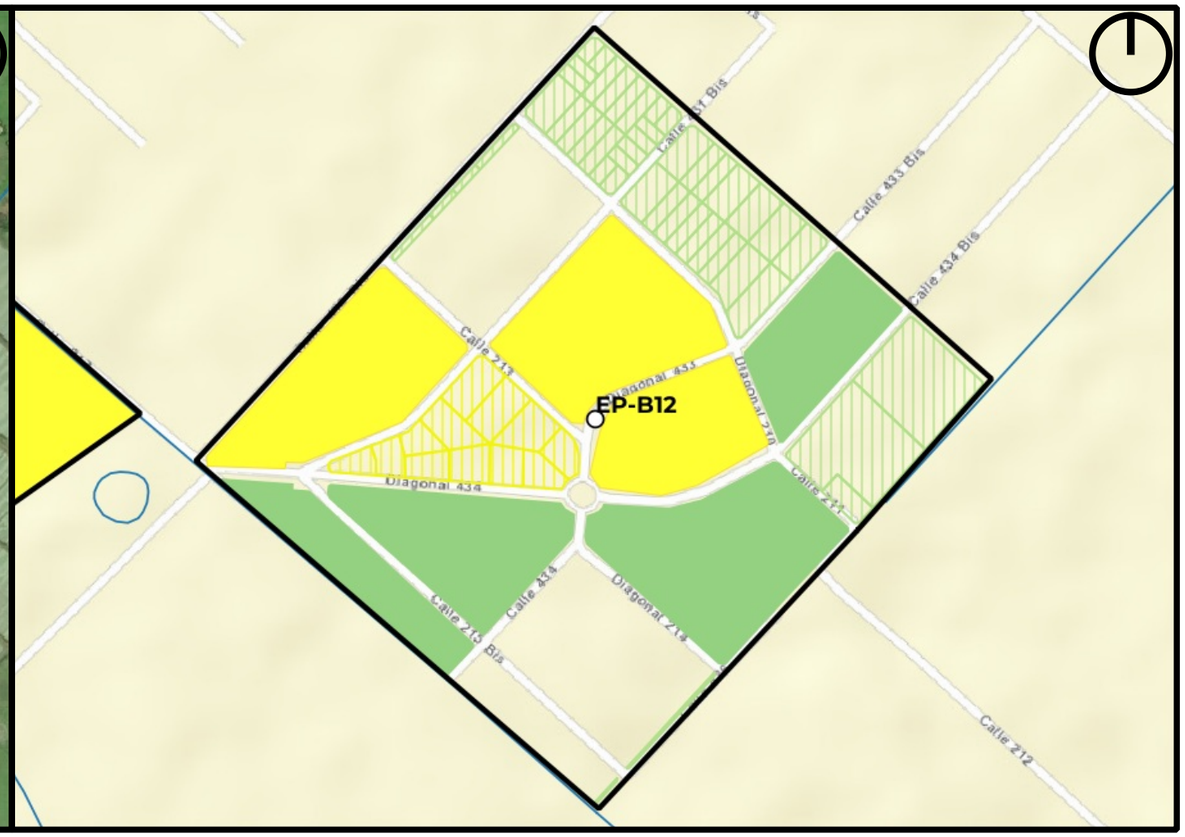

Mapa de Riesgo

ID:Barrio:	EP-B12
Nombre del Barrio:	EP-B12
Delegación:	EL PELIGRO
Observaciones:	Sector sin nombre, código asignado por Plan RRI La Plata.
Zonas a evitar:	Peligrosidad difusa - falta de precisión del modelo
Acceso-egreso:	Diagonal 434
Zona de encuentro:	Diag. 434 y 216
Observaciones:	Sin observaciones

Referencias

- establecimientos educativos
- AC y ONG
- CE y Facultades UNLP
- Centros de Salud de GEarth
- Clubes de GEarth
- Cuartel de Bomberos
- Iglesias
- Centros_Salud
- Comisarias
- Barrios_La_Plata

Año 2019
PELIGROSID
- Muy alta
- Alta
- Moderada
- Baja a Nula

Riesgo rural barrios 2019
- Riesgo_2019_rural_barrios_alto
- Riesgo_2019_rural_barrios_medio
- Riesgo_2019_rural_barrios_bajo

Riesgo urbano barrios 2019
- Riesgo_2019_urbano_barrios_muy alto
- Riesgo_2019_urbano_barrios_alto
- Riesgo_2019_urbano_barrios_medio
- Riesgo_2019_urbano_barrios_bajo

Qué hacer — Plan de Reducción del Riesgo por Inundaciones en la Región de La Plata

LA PLATA Ciudad del Conocimiento

UNIVERSIDAD NACIONAL DE LA PLATA

ID BARRIO: ER-B01 **NOMBRE: El Rincon** **CUENCA: Arroyo Carnaval**

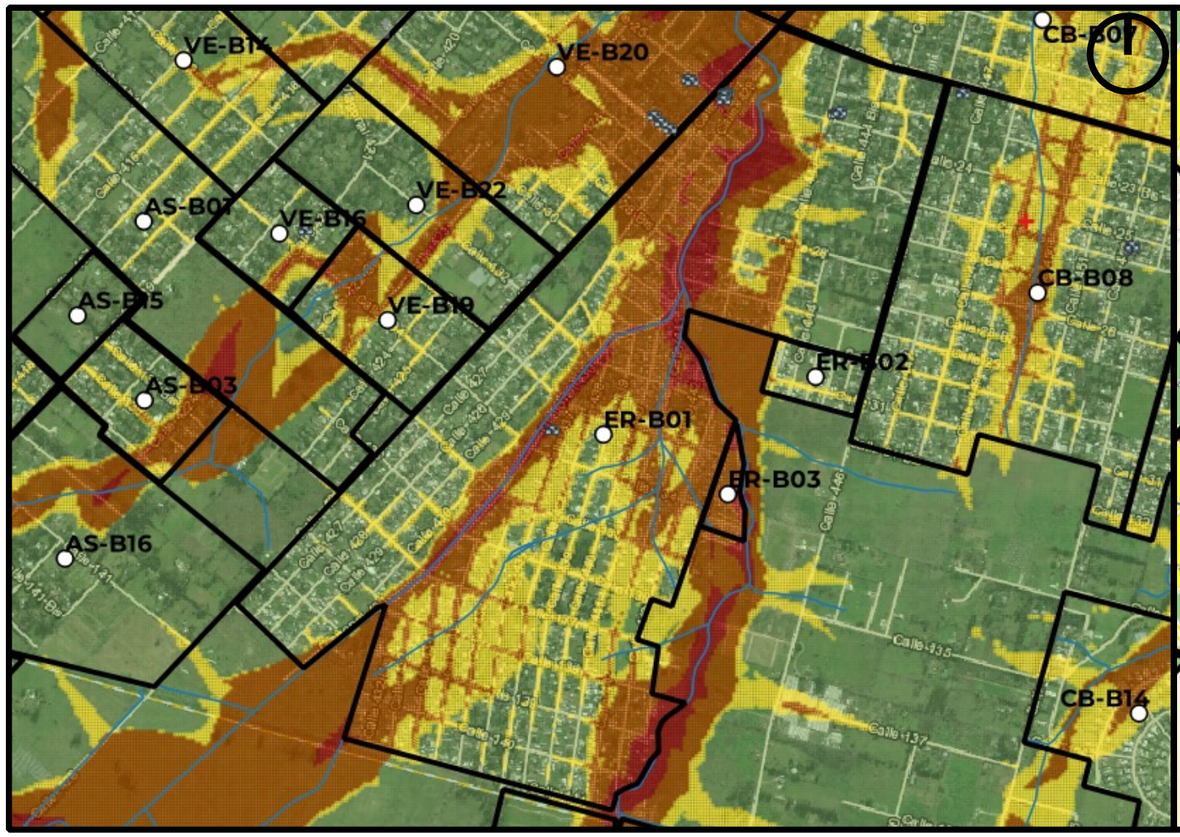

Mapa de Peligrosidad

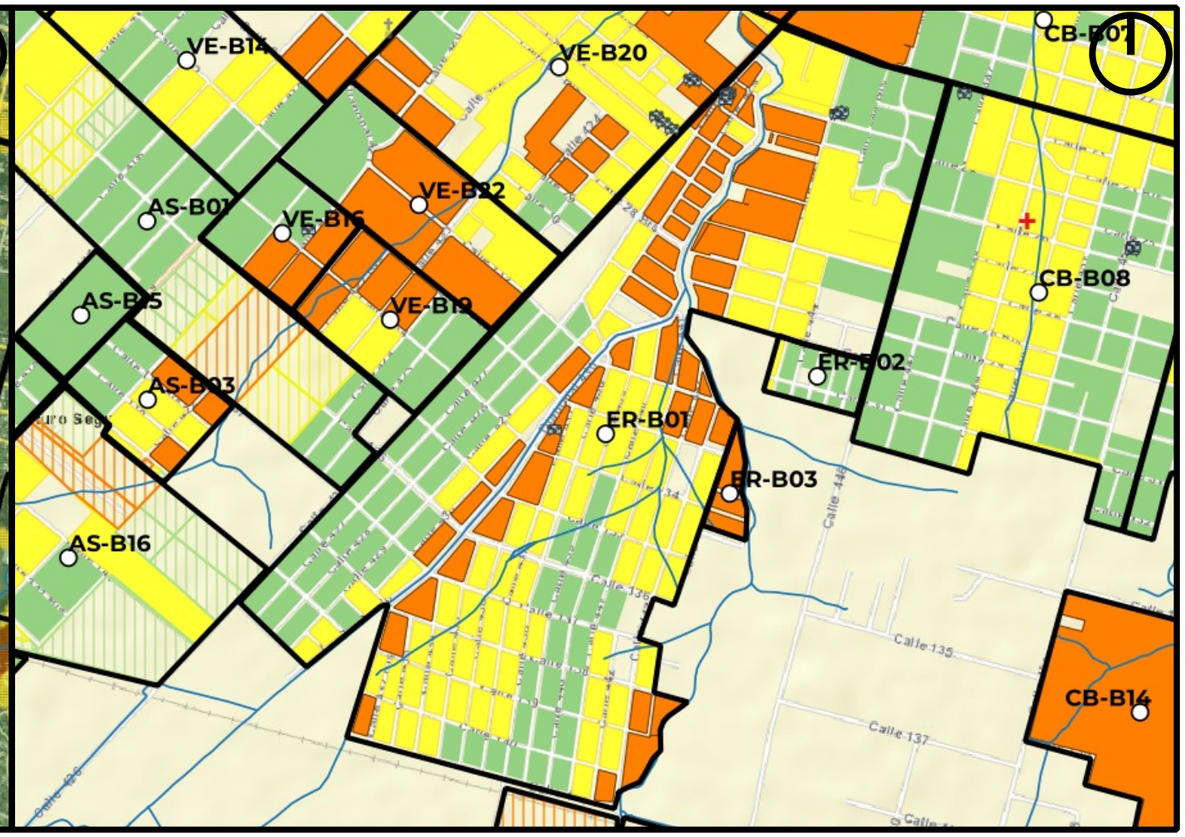

Mapa de Riesgo

ID:Barrio: ER-B01

Nombre del Barrio: El Rincon

Delegación: EL RINCON

Observaciones: S/O

Zonas a evitar: Manzanas comprendidas e/ Calles 437, 141, 431, Diagonal 430 y 173 -- Manzanas comprendidas e/ Calles 429, 132, 439 y 137 -- Manzanas comprendidas e/ 137, Arroyo Carnaval, 141 y 441 -- Manzanas comprendidas e/ Calles 426, Camino Gral Manuel Belgrano, 443

Acceso-egreso: Calle 446 -- Calle 426 e/ 31 y 140 -- Calle 134 e/ 430 y 426 -- Calle 440 e/ 135 y 141

Zona de encuentro: Escuela N°68 (calle 443 e/ Camino Gral Manuel Belgrano y 24) -- esq. 440 y 141 -- esq. 426 y 140

Observaciones: Es un barrio muy grande. Delegacion El Rincon (Calle 135 e/ 436 y 437). Se encuentra en zona de peligrosidad media

Referencias

- establecimientos educativos
- AC y ONG
- CE y Facultades UNLP
- Centros de Salud de GEarth
- Clubes de GEarth
- Cuartel de Bomberos
- Iglesias
- Centros_Salud
- Comisarias
- Barrios_La_Plata

Año 2019
PELIGROSID
- Muy alta
- Alta
- Moderada
- Baja a Nula

Riesgo rural barrios 2019
- Riesgo_2019_rural_barrios_alto
- Riesgo_2019_rural_barrios_medio
- Riesgo_2019_rural_barrios_bajo

Riesgo urbano barrios 2019
- Riesgo_2019_urbano_barrios_muy alto
- Riesgo_2019_urbano_barrios_alto
- Riesgo_2019_urbano_barrios_medio
- Riesgo_2019_urbano_barrios_bajo

Qué hacer — Plan de Reducción del Riesgo por Inundaciones en la Región de La Plata

LA PLATA Ciudad del Conocimiento

UNIVERSIDAD NACIONAL DE LA PLATA

ID BARRIO: ER-B02 **NOMBRE: Procrear** **CUENCA: Arroyo Carnaval**

Mapa de Peligrosidad

Mapa de Riesgo

ID:Barrio:	ER-B02
Nombre del Barrio:	Procrear
Delegación:	EL RINCON
Observaciones:	S/O
Zonas a evitar:	Manzanas comprendidas e/ Calles 443, 31, 443bis, 30 -- Calle 31
Acceso-egreso:	Calle 30 e/ 443bis y 446
Zona de encuentro:	Calle 30 y 446
Observaciones:	Sin observaciones

Referencias

- establecimientos educativos
- AC y ONG
- CE y Facultades UNLP
- Centros de Salud de GEarth
- Clubes de GEarth
- Cuartel de Bomberos
- Iglesias
- Centros_Salud
- Comisarias
- Barrios_La_Plata

Año 2019
PELIGROSID
- Muy alta
- Alta
- Moderada
- Baja a Nula

Riesgo rural barrios 2019
- Riesgo_2019_rural_barrios_alto
- Riesgo_2019_rural_barrios_medio
- Riesgo_2019_rural_barrios_bajo

Riesgo urbano barrios 2019
- Riesgo_2019_urbano_barrios_muy alto
- Riesgo_2019_urbano_barrios_alto
- Riesgo_2019_urbano_barrios_medio
- Riesgo_2019_urbano_barrios_bajo

Qué hacer — Plan de Reducción del Riesgo por Inundaciones en la Región de La Plata

LA PLATA Ciudad del Conocimiento

UNIVERSIDAD NACIONAL DE LA PLATA

ID BARRIO: ER-B03 **NOMBRE: Procrear** **CUENCA: Arroyo Carnaval**

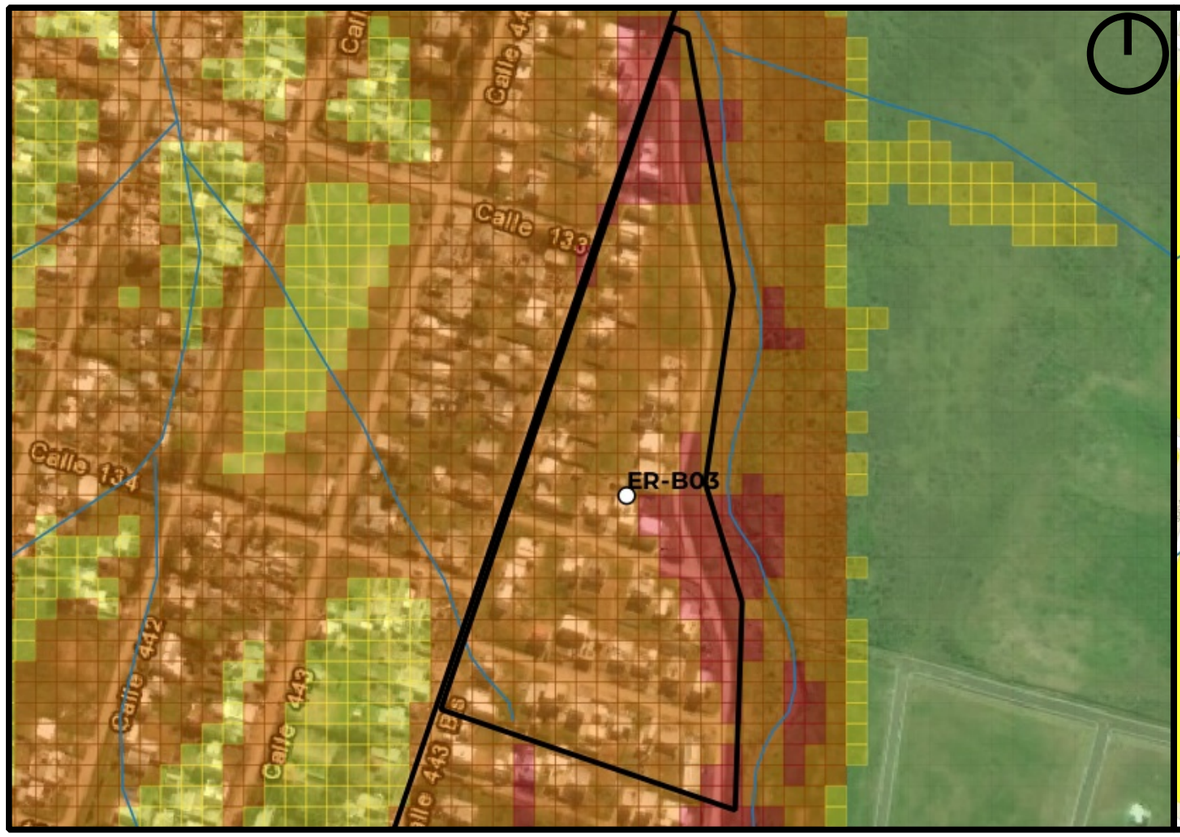

Mapa de Peligrosidad

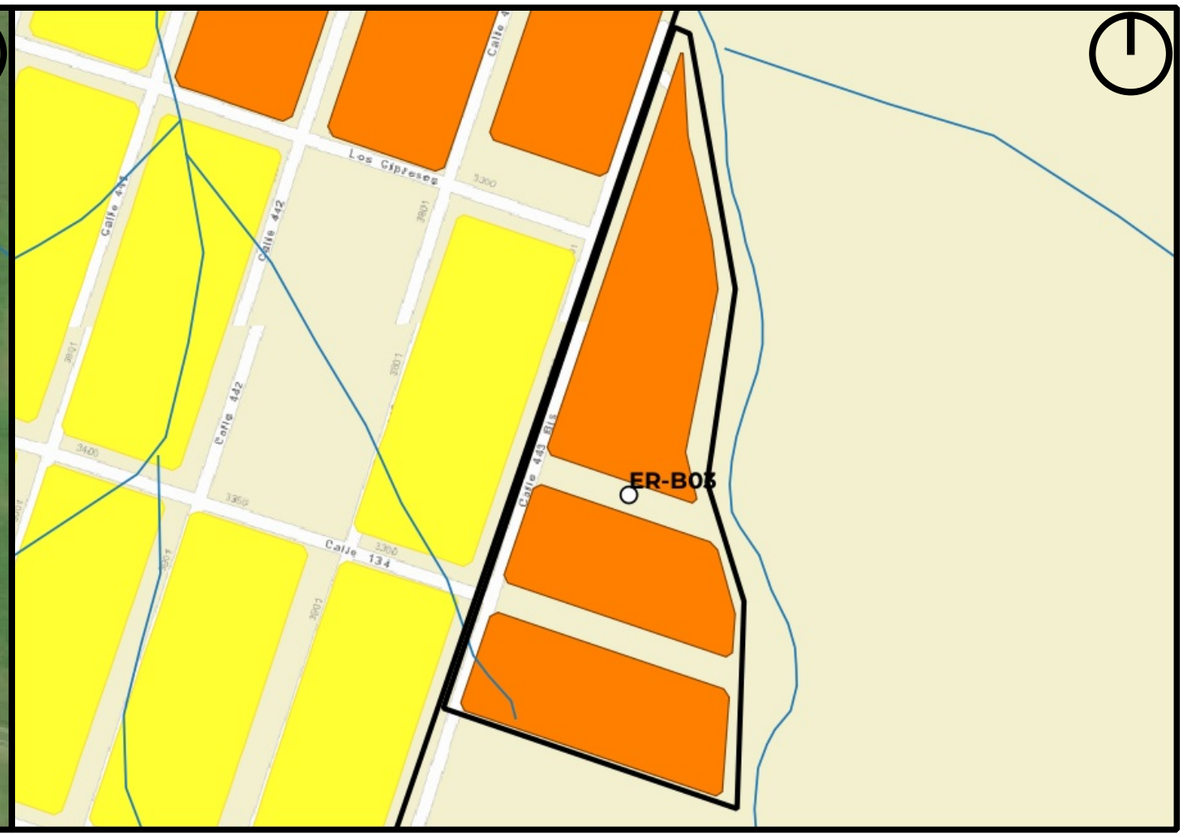

Mapa de Riesgo

ID:Barrio:	ER-B03
Nombre del Barrio:	Procrear
Delegación:	EL RINCON
Observaciones:	S/O
Zonas a evitar:	Manzanas comprendidas e/ Calle 134bis, 443bis y Arroyo Carnaval
Acceso-egreso:	Calle 134 (peligrosidad media) -- Calle 440 (barrio ER-B01)
Zona de encuentro:	esq. 440 y 141 (barrio ER-B01)
Observaciones:	En todo el barrio hay peligrosidad media a alta. La zona de encuentro corresponde a la del barrio ER-B01.

Referencias

- establecimientos educativos
- AC y ONG
- CE y Facultades UNLP
- Centros de Salud de GEarth
- Clubes de GEarth
- Cuartel de Bomberos
- Iglesias
- Centros_Salud
- Comisarias
- Barrios_La_Plata

Año 2019

PELIGROSID

- Muy alta
- Alta
- Moderada
- Baja a Nula

Riesgo rural barrios 2019

- Riesgo_2019_rural_barrios_alto
- Riesgo_2019_rural_barrios_medio
- Riesgo_2019_rural_barrios_bajo

Riesgo urbano barrios 2019

- Riesgo_2019_urbano_barrios_muy alto
- Riesgo_2019_urbano_barrios_alto
- Riesgo_2019_urbano_barrios_medio
- Riesgo_2019_urbano_barrios_bajo

Qué hacer — Plan de Reducción del Riesgo por Inundaciones en la Región de La Plata

LA PLATA Ciudad del Conocimiento

UNIVERSIDAD NACIONAL DE LA PLATA

ID BARRIO: GN-B01 **NOMBRE: Gonnet** **CUENCA: Arroyo El Gato, Rodríguez**

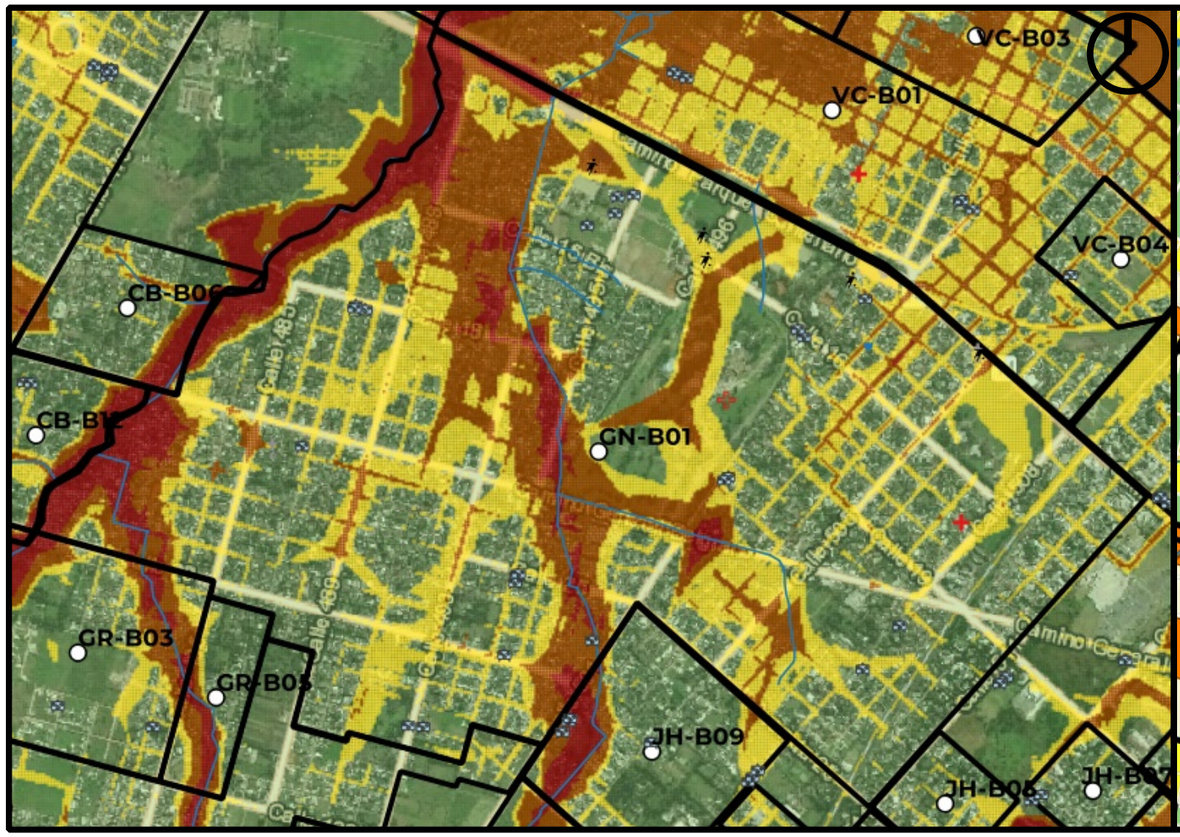

Mapa de Peligrosidad

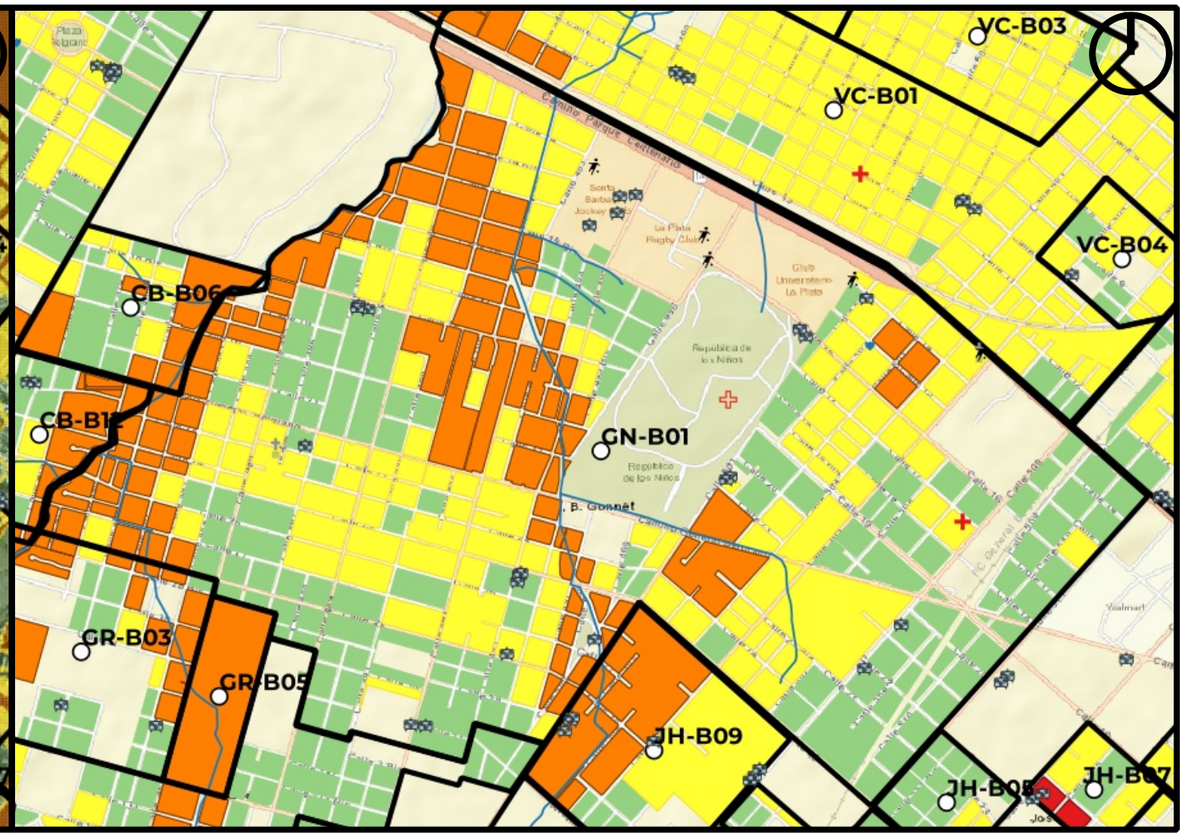

Mapa de Riesgo

ID:Barrio:	GN-B01
Nombre del Barrio:	Gonnet
Delegación:	GONNET
Observaciones:	no presenta delimitacion barrial al interior de la delegacion
Zonas a evitar:	Zonas cercanas al arroyo Rodríguez y al arroyo Martín
Acceso-egreso:	Desde calle 511 accediendo transversalmente a los distintos sectores
Zona de encuentro:	Club Universitario de La Plata
Observaciones:	Sin observaciones

Referencias

- establecimientos educativos
- AC y ONG
- CE y Facultades UNLP
- Centros de Salud de GEarth
- Clubes de GEarth
- Cuartel de Bomberos
- Iglesias
- Centros_Salud
- Comisarias
- Barrios_La_Plata

Año 2019

PELIGROSID

- Muy alta
- Alta
- Moderada
- Baja a Nula

Riesgo rural barrios 2019

- Riesgo_2019_rural_barrios_alto
- Riesgo_2019_rural_barrios_medio
- Riesgo_2019_rural_barrios_bajo

Riesgo urbano barrios 2019

- Riesgo_2019_urbano_barrios_muy alto
- Riesgo_2019_urbano_barrios_alto
- Riesgo_2019_urbano_barrios_medio
- Riesgo_2019_urbano_barrios_bajo

Qué hacer — Plan de Reducción del Riesgo por Inundaciones en la Región de La Plata

LA PLATA Ciudad del Conocimiento

UNIVERSIDAD NACIONAL DE LA PLATA

ID BARRIO: GR-B01 **NOMBRE: Colina del Sol** **CUENCA: Arroyo Rodríguez**

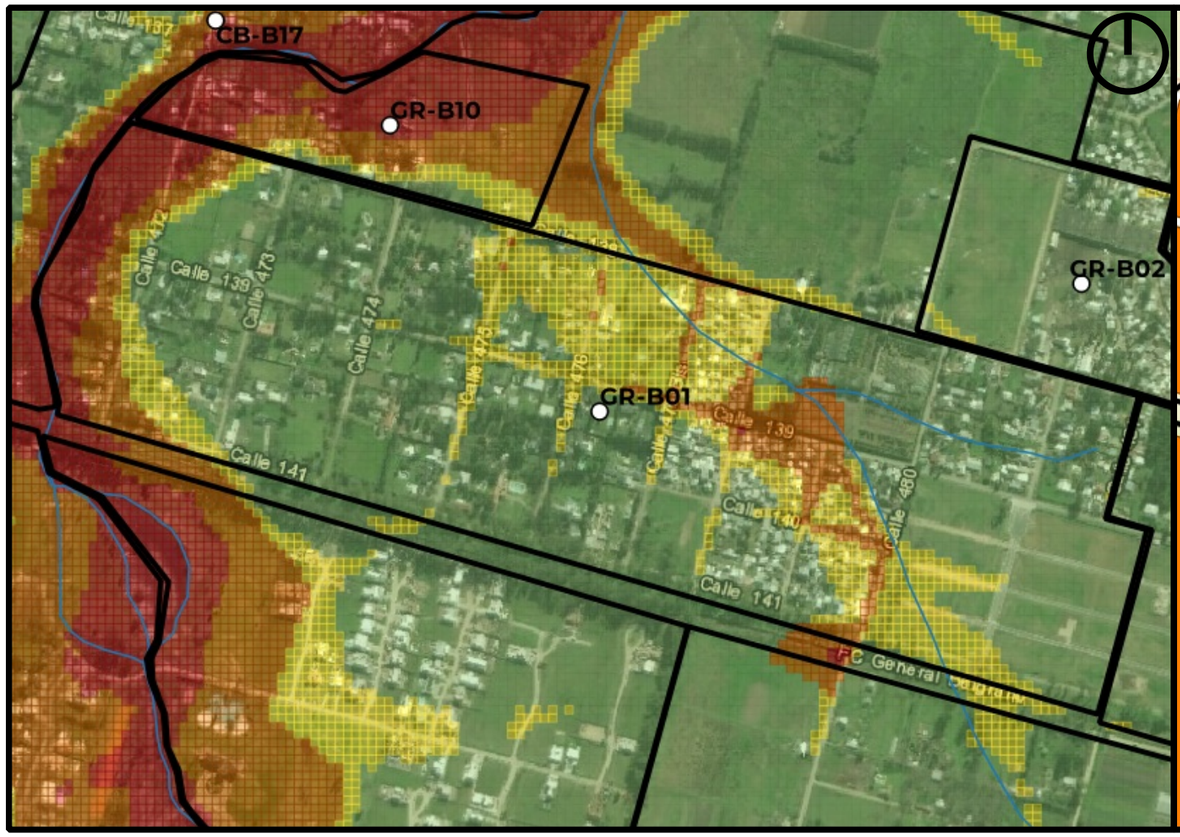

Mapa de Peligrosidad

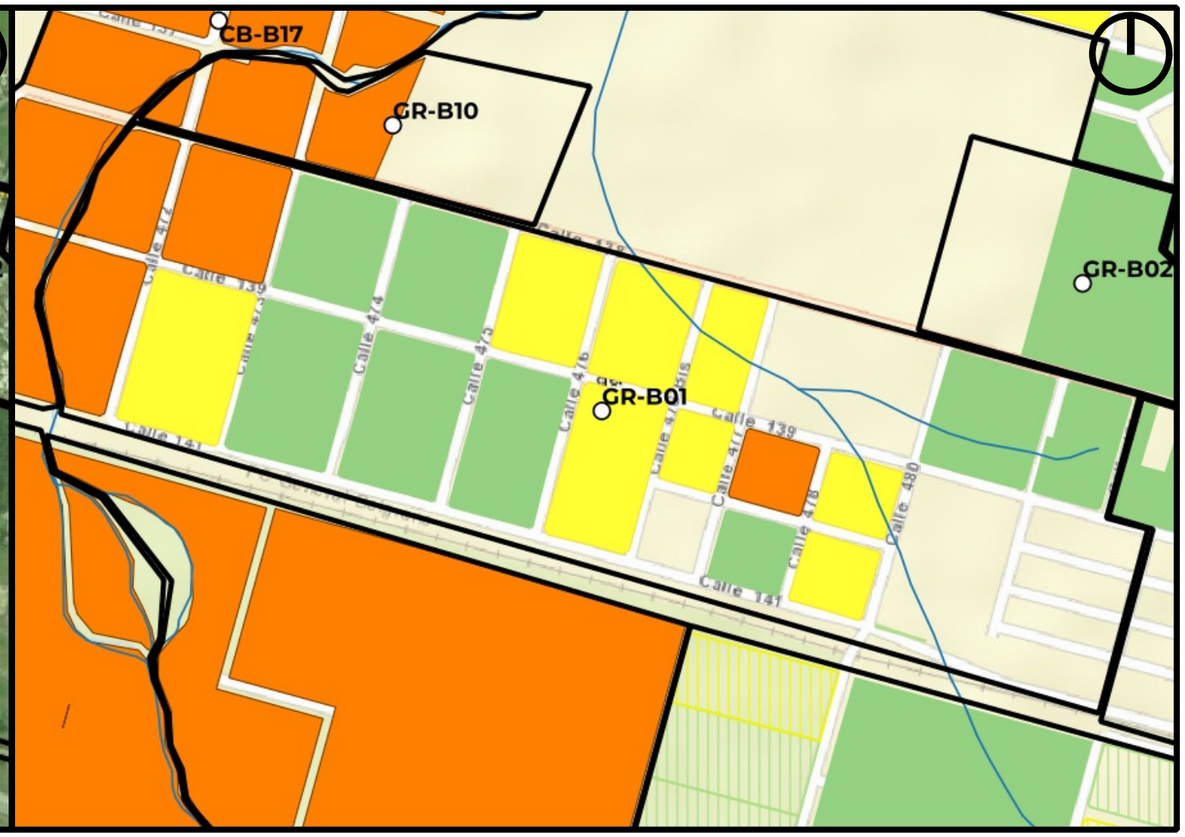

Mapa de Riesgo

ID:Barrio: GR-B01

Nombre del Barrio: Colina del Sol

Delegación: GORINA

Observaciones: S/O

Zonas a evitar: Manzanas comprendidas e/calles 141, arroyo Rodríguez, 138 y 473 -- Manzanas comprendidas e/calles 139, 475, 138 y 477 -- Manzanas comprendidas e/calles 141, 477, 139 y 479

Acceso-egreso: Calle 474 -- Calles 138 y 139 e/477 y 481

Zona de encuentro: esq. 141 y 474 -- esq. 138 y 481

Observaciones: Arroyo como límite de zona no segura

Referencias

- establecimientos educativos
- AC y ONG
- CE y Facultades UNLP
- Centros de Salud de GEarth
- Clubes de GEarth
- Cuartel de Bomberos
- Iglesias
- Centros_Salud
- Comisarias
- Barrios_La_Plata

Año 2019
PELIGROSID
- Muy alta
- Alta
- Moderada
- Baja a Nula

Riesgo rural barrios 2019
- Riesgo_2019_rural_barrios_alto
- Riesgo_2019_rural_barrios_medio
- Riesgo_2019_rural_barrios_bajo

Riesgo urbano barrios 2019
- Riesgo_2019_urbano_barrios_muy alto
- Riesgo_2019_urbano_barrios_alto
- Riesgo_2019_urbano_barrios_medio
- Riesgo_2019_urbano_barrios_bajo

Qué hacer — Plan de Reducción del Riesgo por Inundaciones en la Región de La Plata

LA PLATA Ciudad del Conocimiento

UNIVERSIDAD NACIONAL DE LA PLATA

ID BARRIO: GR-B02 **NOMBRE: La Fabrica** **CUENCA: Arroyo Rodríguez**

Mapa de Peligrosidad

Mapa de Riesgo

ID:Barrio:	GR-B02
Nombre del Barrio:	La Fabrica
Delegación:	GORINA
Observaciones:	Cuenta con sectores con viviendas precarias
Zonas a evitar:	Sin peligrosidad
Acceso-egreso:	Calle 138
Zona de encuentro:	US Nro. 12
Observaciones:	Escasa peligrosidad

Referencias

- establecimientos educativos
- AC y ONG
- CE y Facultades UNLP
- Centros de Salud de GEarth
- Clubes de GEarth
- Cuartel de Bomberos
- Iglesias
- Centros_Salud
- Comisarias
- Barrios_La_Plata

Año 2019

PELIGROSID

- Muy alta
- Alta
- Moderada
- Baja a Nula

Riesgo rural barrios 2019

- Riesgo_2019_rural_barrios_alto
- Riesgo_2019_rural_barrios_medio
- Riesgo_2019_rural_barrios_bajo

Riesgo urbano barrios 2019

- Riesgo_2019_urbano_barrios_muy alto
- Riesgo_2019_urbano_barrios_alto
- Riesgo_2019_urbano_barrios_medio
- Riesgo_2019_urbano_barrios_bajo

Qué hacer — Plan de Reducción del Riesgo por Inundaciones en la Región de La Plata

LA PLATA Ciudad del Conocimiento

UNIVERSIDAD NACIONAL DE LA PLATA

ID BARRIO: GR-B03 **NOMBRE: La Boyera** **CUENCA: Arroyo Rodríguez**

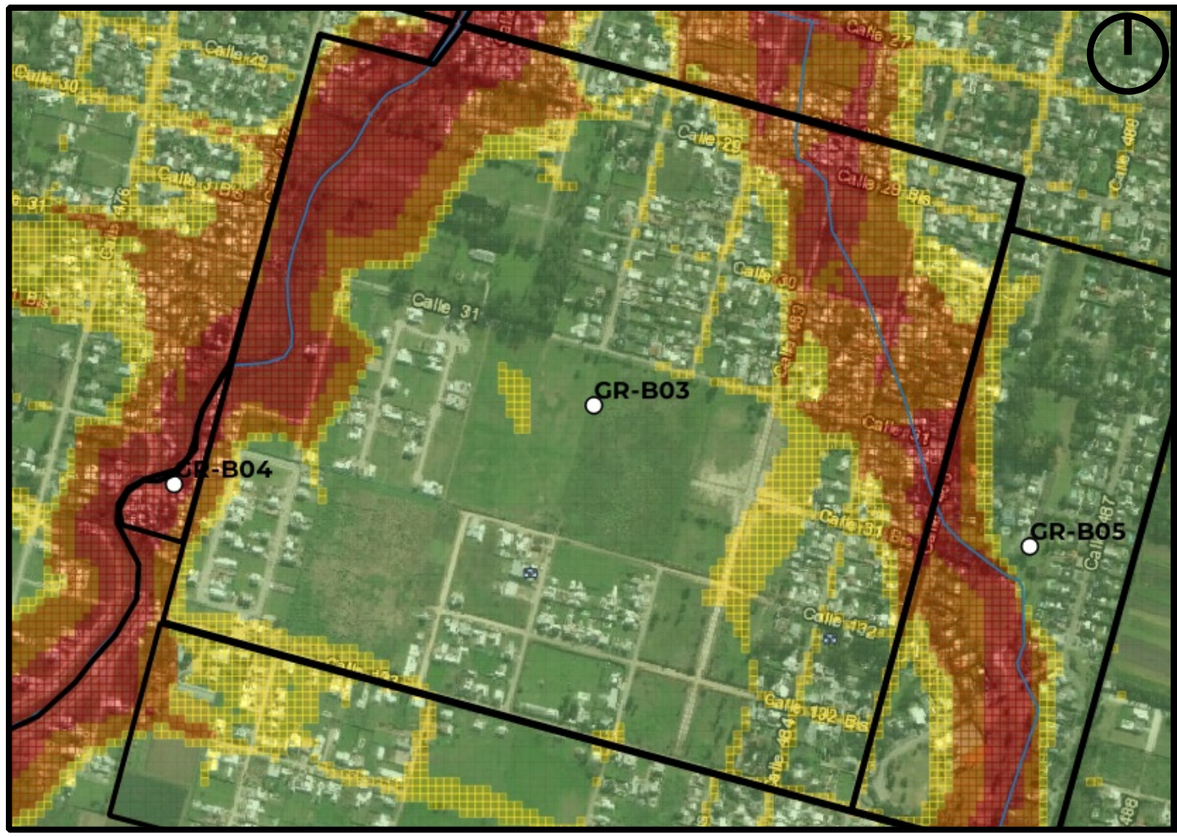

Mapa de Peligrosidad

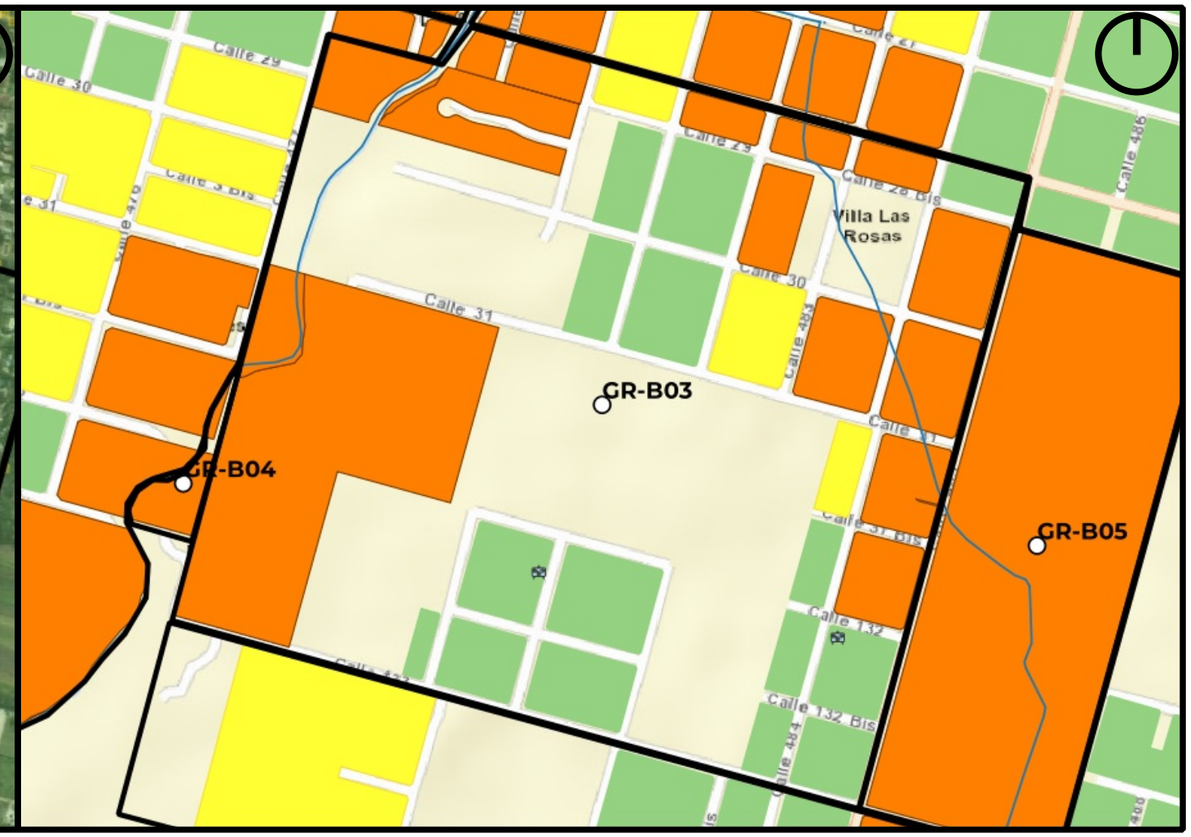

Mapa de Riesgo

ID:Barrio:	GR-B03
Nombre del Barrio:	La Boyera
Delegación:	GORINA
Observaciones:	S/O
Zonas a evitar:	Manzanas comprendidas e/calles 32, 482, 28 y 485 -- Manzanas comprendidas e/calles 31, 477, 28 y 480 -- Manzanas comprendidas e/calles 133, 477, 31 y 478
Acceso-egreso:	Calle 481 e/28 y 31 -- Calle 31 e/478 y 483 -- Calle 483 e/31 y 133
Zona de encuentro:	Centro Vecinal La Boyera (calle 484 e/132bis y 133)
Observaciones:	Sin observaciones

Referencias

- establecimientos educativos
- AC y ONG
- CE y Facultades UNLP
- Centros de Salud de GEarth
- Clubes de GEarth
- Cuartel de Bomberos
- Iglesias
- Centros_Salud
- Comisarias
- Barrios_La_Plata

Año 2019
PELIGROSID
- Muy alta
- Alta
- Moderada
- Baja a Nula

Riesgo rural barrios 2019
- Riesgo_2019_rural_barrios_alto
- Riesgo_2019_rural_barrios_medio
- Riesgo_2019_rural_barrios_bajo

Riesgo urbano barrios 2019
- Riesgo_2019_urbano_barrios_muy alto
- Riesgo_2019_urbano_barrios_alto
- Riesgo_2019_urbano_barrios_medio
- Riesgo_2019_urbano_barrios_bajo

Qué hacer — Plan de Reducción del Riesgo por Inundaciones en la Región de La Plata

LA PLATA Ciudad del Conocimiento

UNIVERSIDAD NACIONAL DE LA PLATA

ID BARRIO: GR-B04 **NOMBRE: Medallita Milagrosa** **CUENCA: Arroyo Rodríguez**

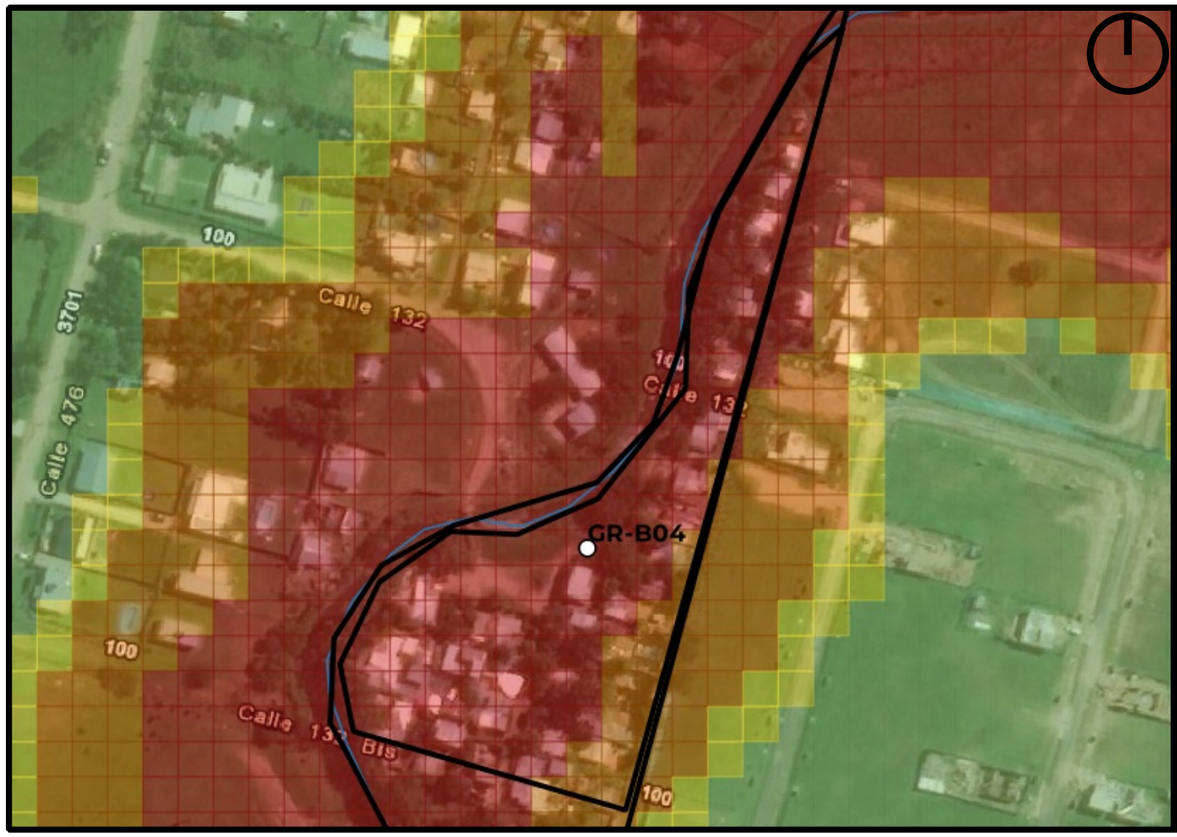

Mapa de Peligrosidad

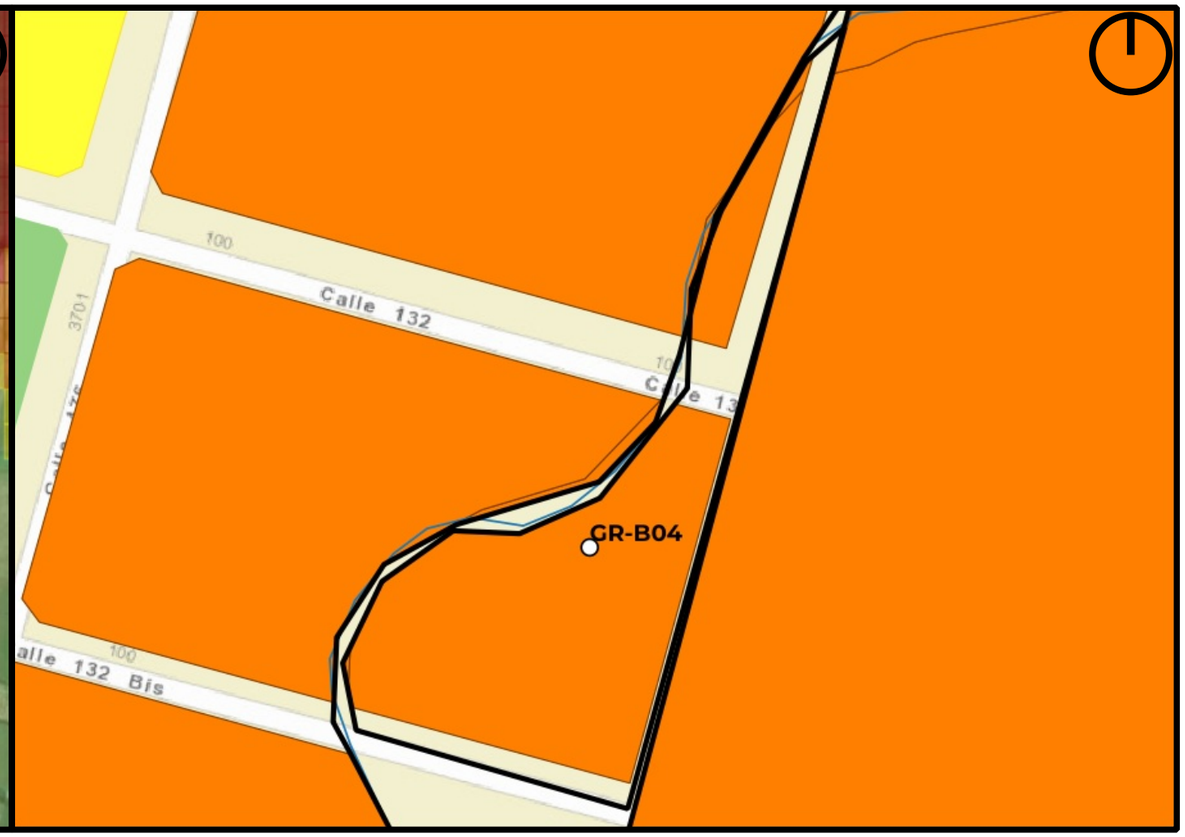

Mapa de Riesgo

ID:Barrio:	GR-B04
Nombre del Barrio:	Medallita Milagrosa
Delegación:	GORINA
Observaciones:	asentamiento precario
Zonas a evitar:	Barrio Completo
Acceso-egreso:	Calle 133
Zona de encuentro:	Centro Vecinal La Boyera (calle 484 e/132bis y 133)
Observaciones:	Punto de encuentro cercano al barrio

Referencias

- establecimientos educativos
- AC y ONG
- CE y Facultades UNLP
- Centros de Salud de GEarth
- Clubes de GEarth
- Cuartel de Bomberos
- Iglesias
- Centros_Salud
- Comisarias
- Barrios_La_Plata

Año 2019
PELIGROSID
- Muy alta
- Alta
- Moderada
- Baja a Nula

Riesgo rural barrios 2019
- Riesgo_2019_rural_barrios_alto
- Riesgo_2019_rural_barrios_medio
- Riesgo_2019_rural_barrios_bajo

Riesgo urbano barrios 2019
- Riesgo_2019_urbano_barrios_muy alto
- Riesgo_2019_urbano_barrios_alto
- Riesgo_2019_urbano_barrios_medio
- Riesgo_2019_urbano_barrios_bajo

Qué hacer
Plan de Reducción del Riesgo por Inundaciones en la Región de La Plata

LA PLATA Ciudad del Conocimiento

UNIVERSIDAD NACIONAL DE LA PLATA

ID BARRIO: GR-B05 **NOMBRE: San Facundo** **CUENCA: Arroyo Rodríguez**

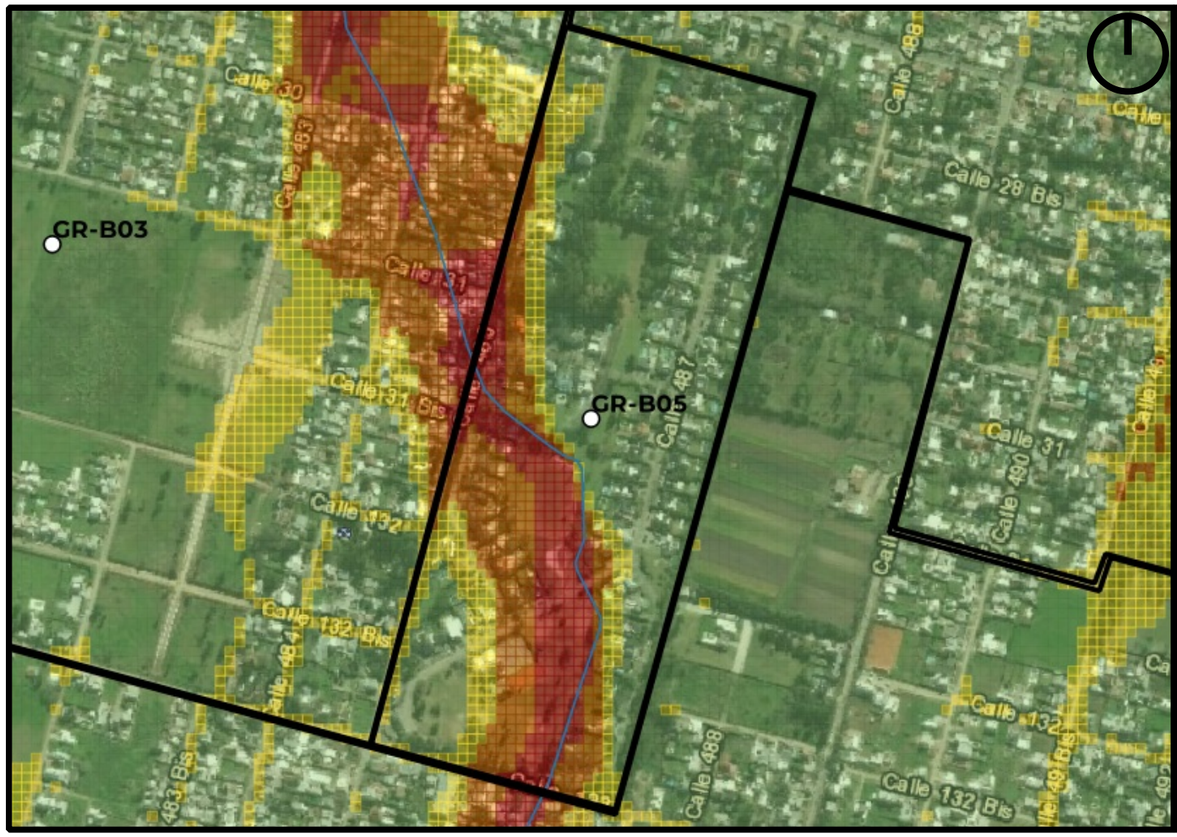

Mapa de Peligrosidad

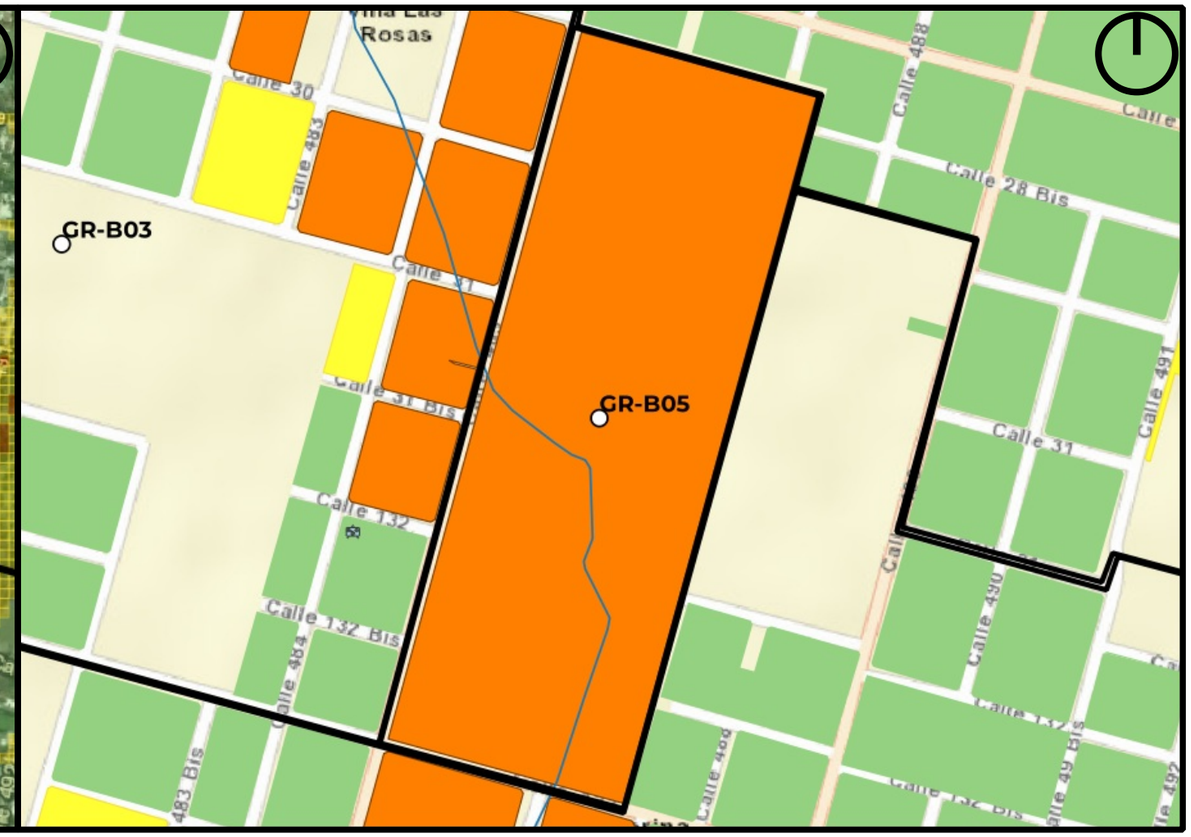

Mapa de Riesgo

ID:Barrio:	GR-B05
Nombre del Barrio:	San Facundo
Delegación:	GORINA
Observaciones:	urbanización cerrada
Zonas a evitar:	Manzanas comprendidas e/calles 133, 485, 31 y 488
Acceso-egreso:	Calle 29 por calles internas -- Calle 465 e/32 y 133
Zona de encuentro:	Centro Vecinal La Boyera (calle 484 e/132bis y 133) -- Esq. 29 y 487
Observaciones:	Punto de encuentro cercano al barrio Circulación por calles internas porq es country

Referencias

- establecimientos educativos
- AC y ONG
- CE y Facultades UNLP
- Centros de Salud de GEarth
- Clubes de GEarth
- Cuartel de Bomberos
- Iglesias
- Centros_Salud
- Comisarias
- Barrios_La_Plata

Año 2019
PELIGROSID
- Muy alta
- Alta
- Moderada
- Baja a Nula

Riesgo rural barrios 2019
- Riesgo_2019_rural_barrios_alto
- Riesgo_2019_rural_barrios_medio
- Riesgo_2019_rural_barrios_bajo

Riesgo urbano barrios 2019
- Riesgo_2019_urbano_barrios_muy alto
- Riesgo_2019_urbano_barrios_alto
- Riesgo_2019_urbano_barrios_medio
- Riesgo_2019_urbano_barrios_bajo

Qué hacer — Plan de Reducción del Riesgo por Inundaciones en la Región de La Plata

LA PLATA Ciudad del Conocimiento

UNIVERSIDAD NACIONAL DE LA PLATA

ID BARRIO: GR-B06 **NOMBRE: Grand Bell 2** **CUENCA: Arroyo Rodríguez**

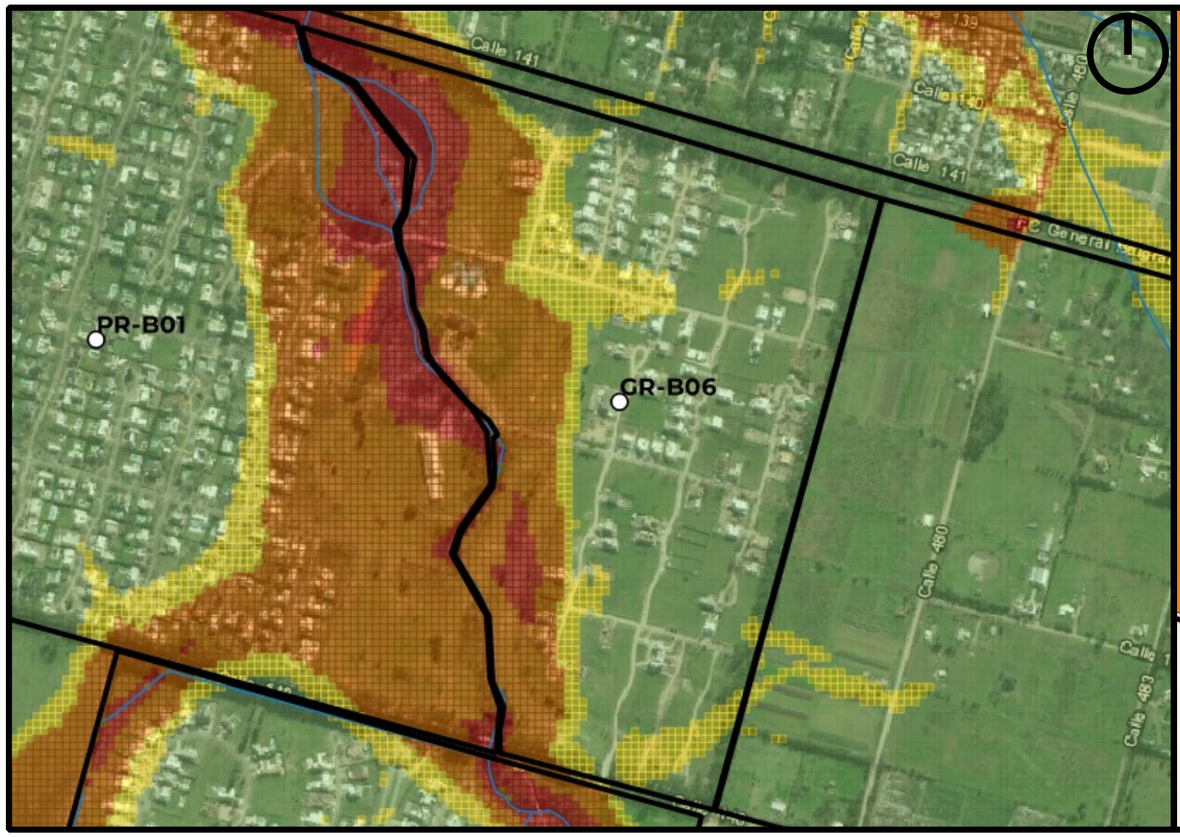

Mapa de Peligrosidad

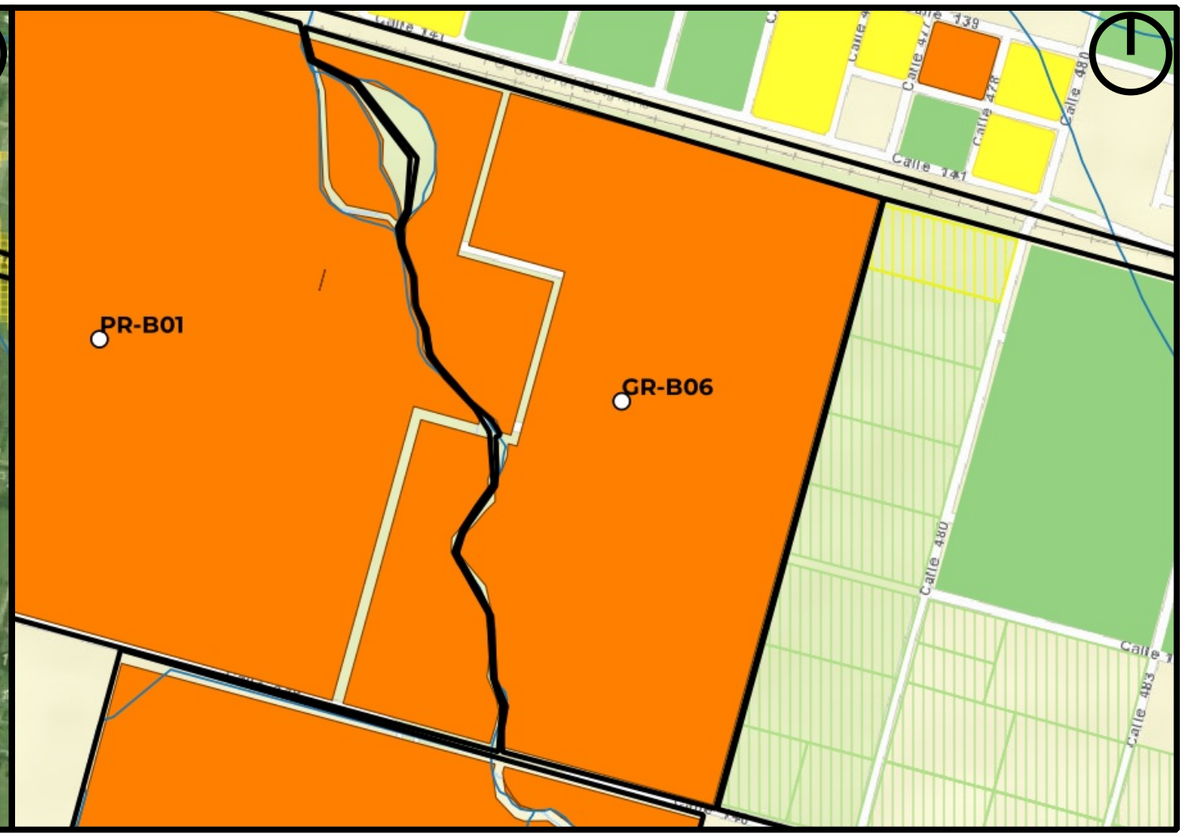

Mapa de Riesgo

ID:Barrio:	GR-B06
Nombre del Barrio:	Grand Bell 2
Delegación:	GORINA
Observaciones:	urbanización cerrada
Zonas a evitar:	E/calles Lateral Fcgmb y 148, 200m desde el arroyo Rodríguez
Acceso-egreso:	Calle 477
Zona de encuentro:	Esq. Calle Lateral Fcgmb y 477
Observaciones:	Sin observaciones

Referencias

- establecimientos educativos
- AC y ONG
- CE y Facultades UNLP
- Centros de Salud de GEarth
- Clubes de GEarth
- Cuartel de Bomberos
- Iglesias
- Centros_Salud
- Comisarias
- Barrios_La_Plata

Año 2019
PELIGROSID
- Muy alta
- Alta
- Moderada
- Baja a Nula

Riesgo rural barrios 2019
- Riesgo_2019_rural_barrios_alto
- Riesgo_2019_rural_barrios_medio
- Riesgo_2019_rural_barrios_bajo

Riesgo urbano barrios 2019
- Riesgo_2019_urbano_barrios_muy alto
- Riesgo_2019_urbano_barrios_alto
- Riesgo_2019_urbano_barrios_medio
- Riesgo_2019_urbano_barrios_bajo

Qué hacer — Plan de Reducción del Riesgo por Inundaciones en la Región de La Plata

LA PLATA Ciudad del Conocimiento

UNIVERSIDAD NACIONAL DE LA PLATA

ID BARRIO: GR-B07 **NOMBRE: Gorina** **CUENCA: Arroyo Rodríguez**

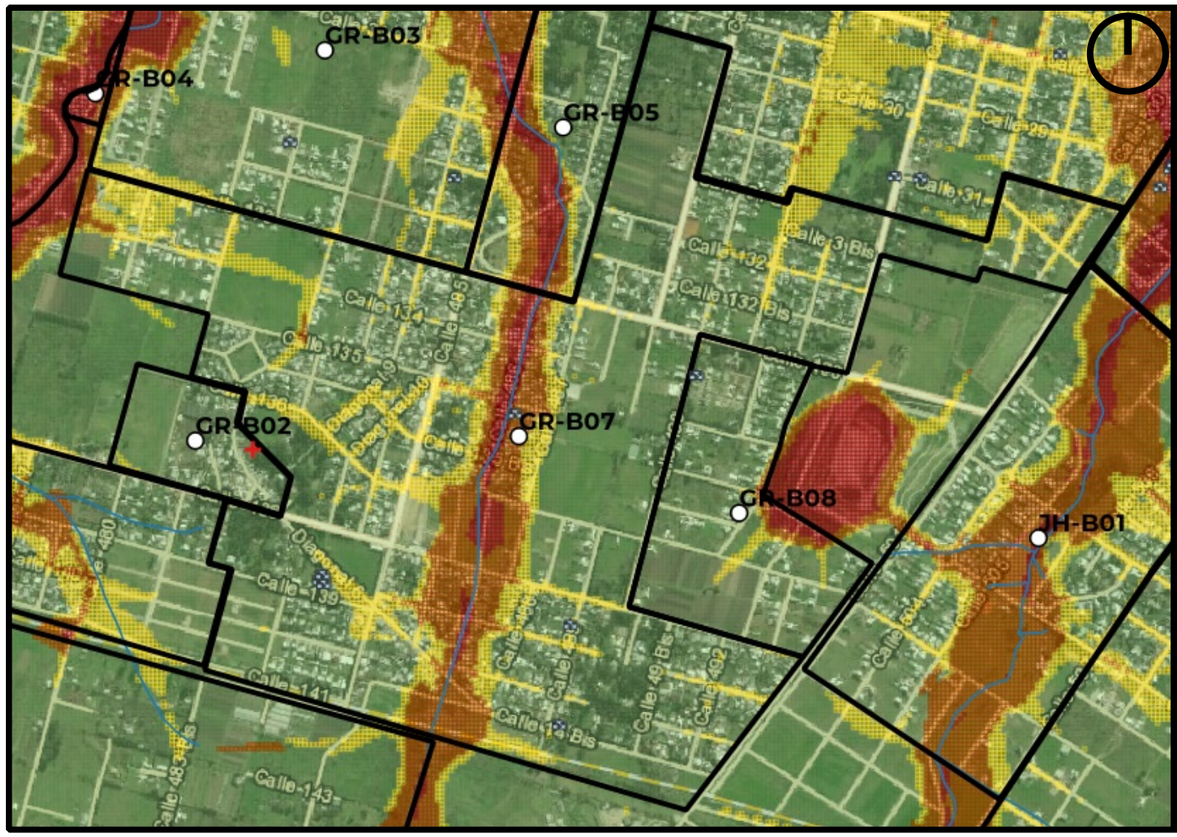

Mapa de Peligrosidad

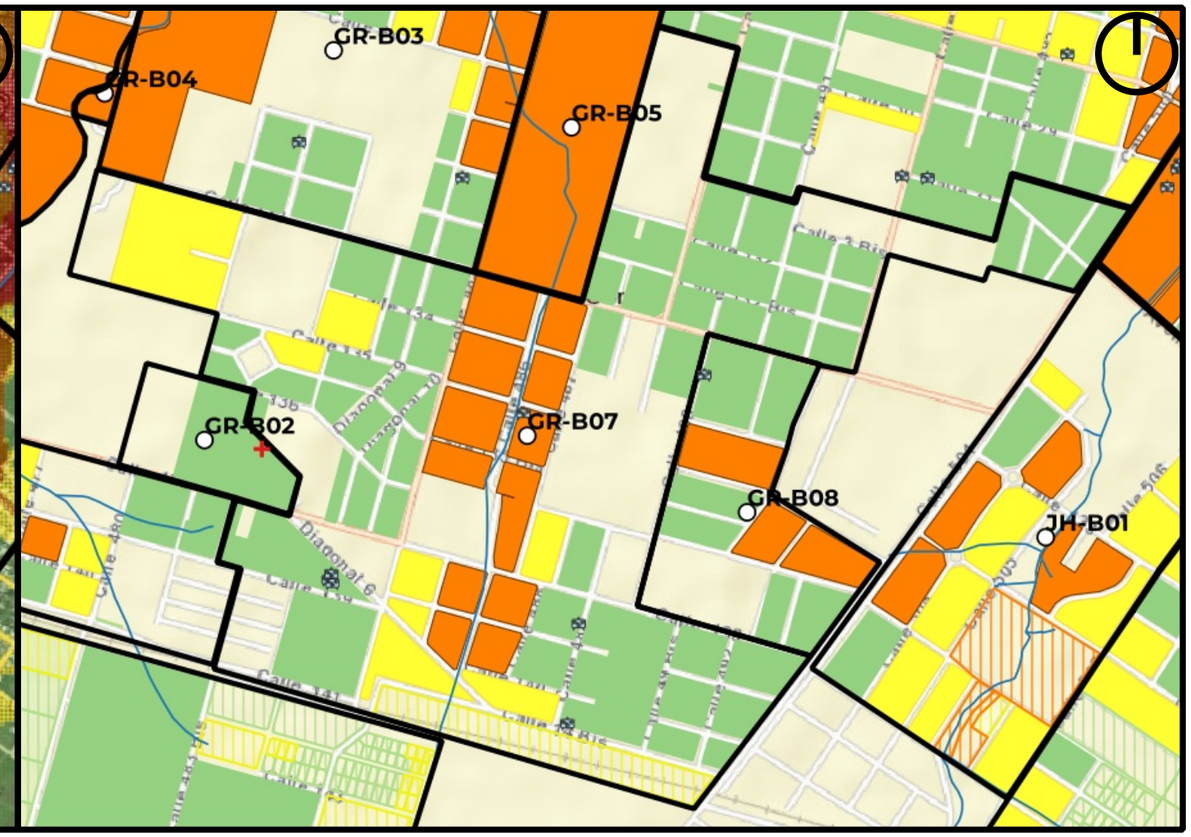

Mapa de Riesgo

ID:Barrio:	GR-B07
Nombre del Barrio:	Gorina
Delegación:	GORINA
Observaciones:	S/O
Zonas a evitar:	Manzanas comprendidas e/calles 140bis, 485, 133 y 488 -- Manzanas comprendidas e/calles 135, 477, 133 y 478
Acceso-egreso:	Calles 133, 138 y 501
Zona de encuentro:	Centro de Fomento Gorina (calle 485 e/136 y 137) -- Delegación Municipal Gorina (esq. 140bis y 489)
Observaciones:	Sin observaciones

Referencias

- establecimientos educativos
- AC y ONG
- CE y Facultades UNLP
- Centros de Salud de GEarth
- Clubes de GEarth
- Cuartel de Bomberos
- Iglesias
- Centros_Salud
- Comisarias
- Barrios_La_Plata

Año 2019

PELIGROSID

- Muy alta
- Alta
- Moderada
- Baja a Nula

Riesgo rural barrios 2019

- Riesgo_2019_rural_barrios_alto
- Riesgo_2019_rural_barrios_medio
- Riesgo_2019_rural_barrios_bajo

Riesgo urbano barrios 2019

- Riesgo_2019_urbano_barrios_muy alto
- Riesgo_2019_urbano_barrios_alto
- Riesgo_2019_urbano_barrios_medio
- Riesgo_2019_urbano_barrios_bajo

Qué hacer — Plan de Reducción del Riesgo por Inundaciones en la Región de La Plata

LA PLATA Ciudad del Conocimiento

UNIVERSIDAD NACIONAL DE LA PLATA

ID BARRIO: GR-B08 **NOMBRE: La Cantera** **CUENCA: Arroyo Rodríguez**

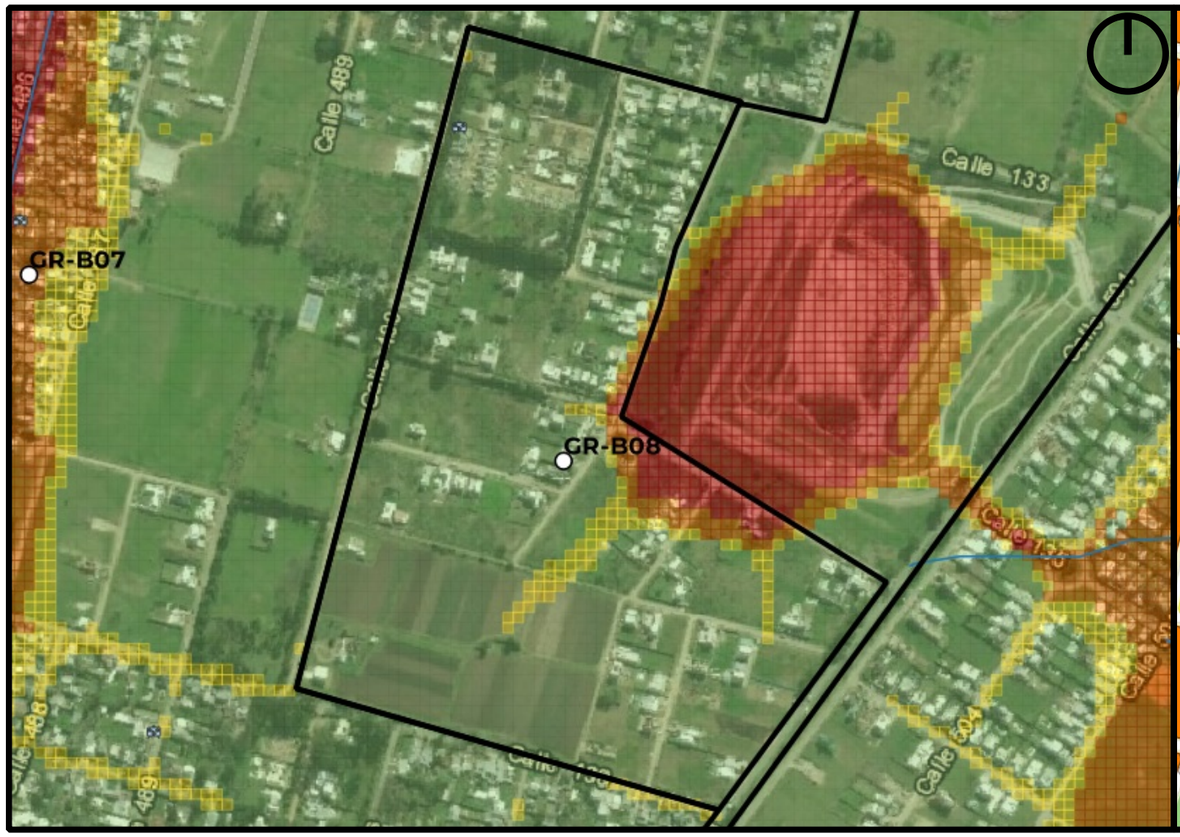

Mapa de Peligrosidad

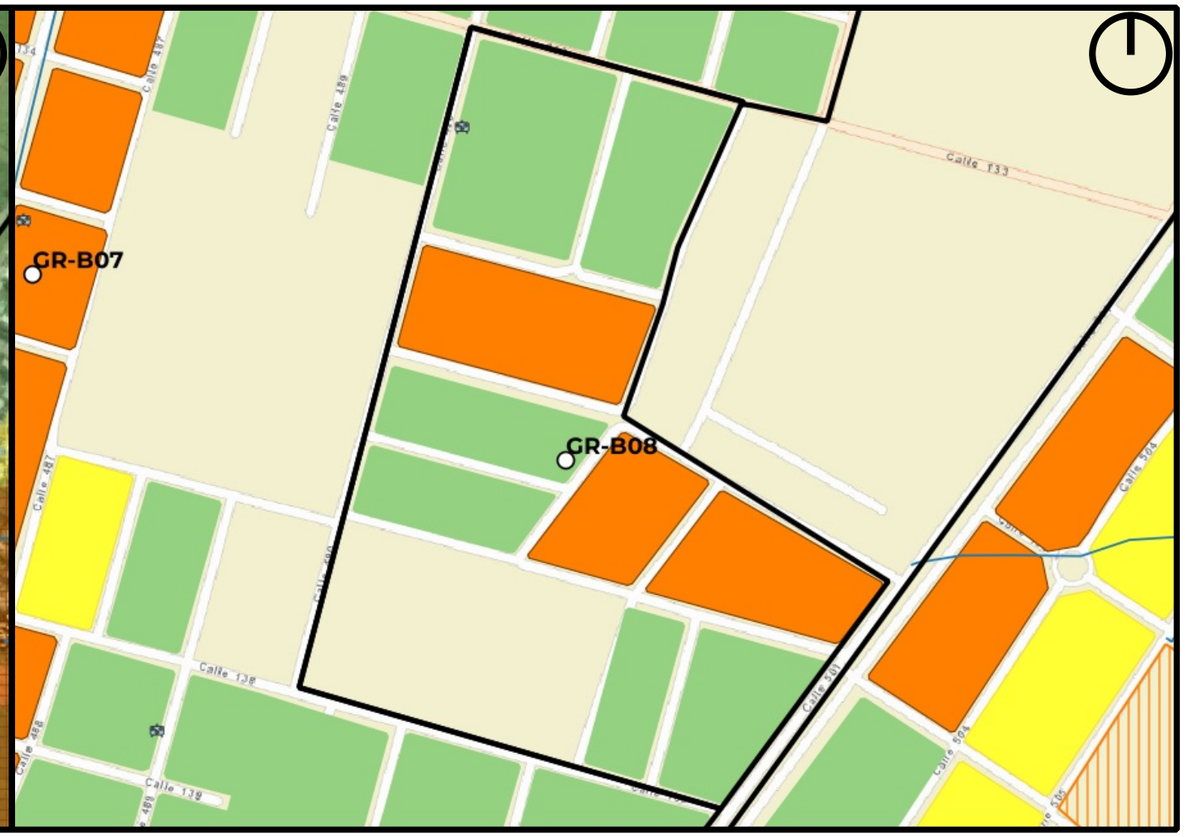

Mapa de Riesgo

ID:Barrio:	GR-B08
Nombre del Barrio:	La Cantera
Delegación:	GORINA
Observaciones:	S/O
Zonas a evitar:	Calle 135 e/501 y Diag. 491
Acceso-egreso:	Calles 133, 138, 490 y 501
Zona de encuentro:	Calles 133, 138, 490 y 501
Observaciones:	Sin observaciones

Referencias

- establecimientos educativos
- AC y ONG
- CE y Facultades UNLP
- Centros de Salud de GEarth
- Clubes de GEarth
- Cuartel de Bomberos
- Iglesias
- Centros_Salud
- Comisarias
- Barrios_La_Plata

Año 2019
PELIGROSID
- Muy alta
- Alta
- Moderada
- Baja a Nula

Riesgo rural barrios 2019
- Riesgo_2019_rural_barrios_alto
- Riesgo_2019_rural_barrios_medio
- Riesgo_2019_rural_barrios_bajo

Riesgo urbano barrios 2019
- Riesgo_2019_urbano_barrios_muy alto
- Riesgo_2019_urbano_barrios_alto
- Riesgo_2019_urbano_barrios_medio
- Riesgo_2019_urbano_barrios_bajo

Qué hacer
Plan de Reducción del Riesgo por Inundaciones en la Región de La Plata

LA PLATA Ciudad del Conocimiento

UNIVERSIDAD NACIONAL DE LA PLATA

ID BARRIO: GR-B09 **NOMBRE: Altos Gorina** **CUENCA: Arroyo Rodríguez**

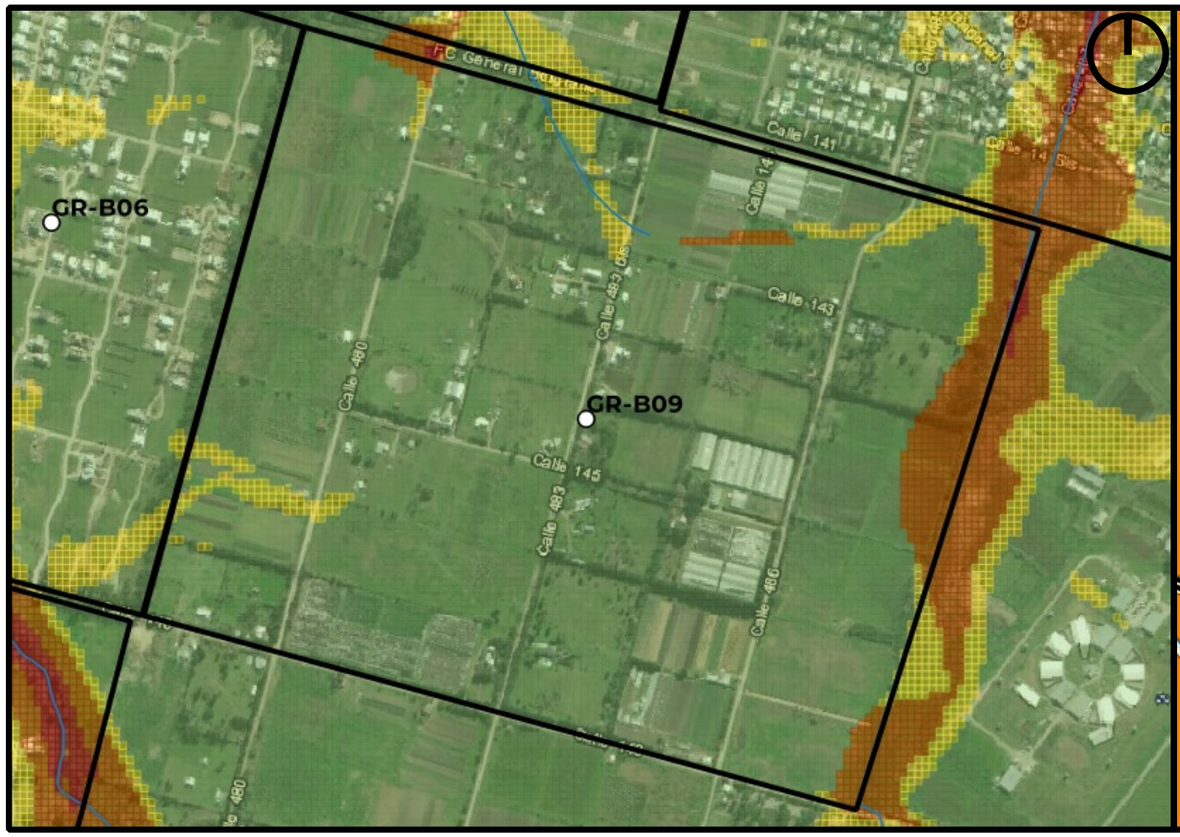

Mapa de Peligrosidad

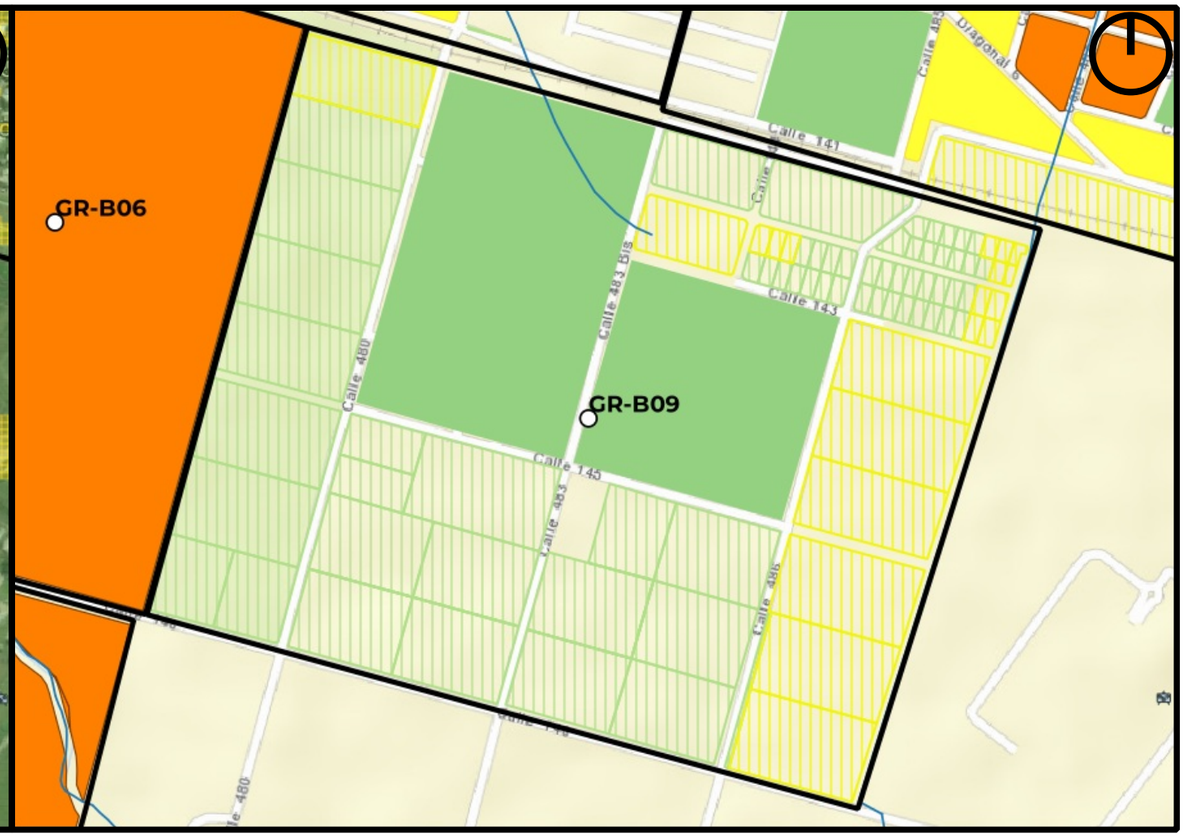

Mapa de Riesgo

ID:Barrio:	GR-B09
Nombre del Barrio:	Altos Gorina
Delegación:	GORINA
Observaciones:	S/O
Zonas a evitar:	Desde calle 488, 100m hacia calle 486
Acceso-egreso:	Calles 483 y 486
Zona de encuentro:	Esq. 148 y 483
Observaciones:	Escasa población

Referencias

- establecimientos educativos
- AC y ONG
- CE y Facultades UNLP
- Centros de Salud de GEarth
- Clubes de GEarth
- Cuartel de Bomberos
- Iglesias
- Centros_Salud
- Comisarias
- Barrios_La_Plata

Año 2019
PELIGROSID
- Muy alta
- Alta
- Moderada
- Baja a Nula

Riesgo rural barrios 2019
- Riesgo_2019_rural_barrios_alto
- Riesgo_2019_rural_barrios_medio
- Riesgo_2019_rural_barrios_bajo

Riesgo urbano barrios 2019
- Riesgo_2019_urbano_barrios_muy alto
- Riesgo_2019_urbano_barrios_alto
- Riesgo_2019_urbano_barrios_medio
- Riesgo_2019_urbano_barrios_bajo

Qué hacer — Plan de Reducción del Riesgo por Inundaciones en la Región de La Plata

LA PLATA Ciudad del Conocimiento

UNIVERSIDAD NACIONAL DE LA PLATA

ID BARRIO: GR-B10 **NOMBRE: GR-B10** **CUENCA: Arroyo Rodríguez**

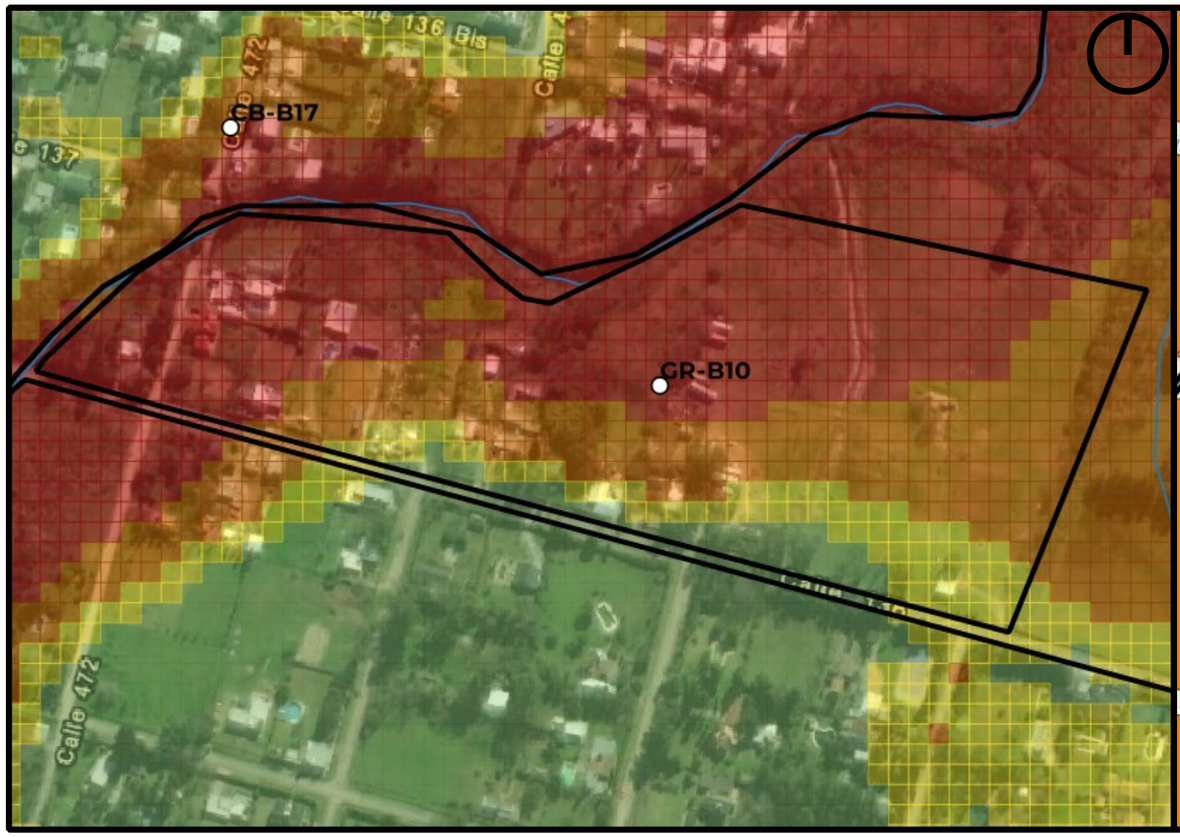

Mapa de Peligrosidad

Mapa de Riesgo

ID:Barrio:	GR-B10
Nombre del Barrio:	GR-B10
Delegación:	GORINA
Observaciones:	Sector sin nombre, código asignado por Plan RRI La Plata.
Zonas a evitar:	Barrio Completo
Acceso-egreso:	Calle 474
Zona de encuentro:	esq. 138 y 474
Observaciones:	Sin observaciones

Referencias

- establecimientos educativos
- AC y ONG
- CE y Facultades UNLP
- Centros de Salud de GEarth
- Clubes de GEarth
- Cuartel de Bomberos
- Iglesias
- Centros_Salud
- Comisarias
- Barrios_La_Plata

Año 2019

PELIGROSID

- Muy alta
- Alta
- Moderada
- Baja a Nula

Riesgo rural barrios 2019

- Riesgo_2019_rural_barrios_alto
- Riesgo_2019_rural_barrios_medio
- Riesgo_2019_rural_barrios_bajo

Riesgo urbano barrios 2019

- Riesgo_2019_urbano_barrios_muy alto
- Riesgo_2019_urbano_barrios_alto
- Riesgo_2019_urbano_barrios_medio
- Riesgo_2019_urbano_barrios_bajo

Qué hacer — Plan de Reducción del Riesgo por Inundaciones en la Región de La Plata

LA PLATA Ciudad del Conocimiento

UNIVERSIDAD NACIONAL DE LA PLATA

ID BARRIO: GR-B11 **NOMBRE:** GR-B11 **CUENCA:** Arroyo Rodríguez

Mapa de Peligrosidad

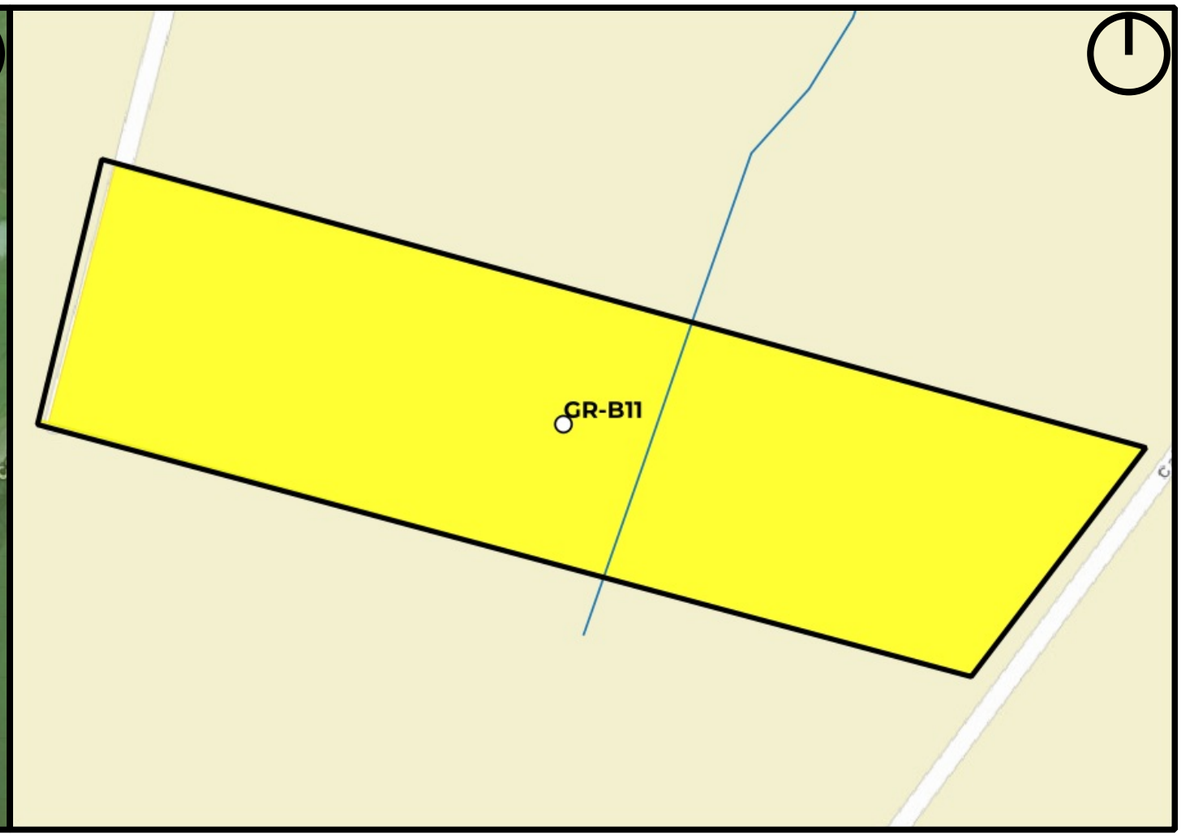

Mapa de Riesgo

ID:Barrio:	GR-B11
Nombre del Barrio:	GR-B11
Delegación:	GORINA
Observaciones:	urbanizacón cerrada. Sector sin nombre, código asignado por Plan RRI La Plata.
Zonas a evitar:	cruce de arroyo por centro del predio
Acceso-egreso:	Calle 501
Zona de encuentro:	Calle 501 y acceso al predio
Observaciones:	Sin observaciones

Referencias

- establecimientos educativos
- AC y ONG
- CE y Facultades UNLP
- Centros de Salud de GEarth
- Clubes de GEarth
- Cuartel de Bomberos
- Iglesias
- Centros_Salud
- Comisarias
- Barrios_La_Plata

Año 2019

PELIGROSID

- Muy alta
- Alta
- Moderada
- Baja a Nula

Riesgo rural barrios 2019

- Riesgo_2019_rural_barrios_alto
- Riesgo_2019_rural_barrios_medio
- Riesgo_2019_rural_barrios_bajo

Riesgo urbano barrios 2019

- Riesgo_2019_urbano_barrios_muy alto
- Riesgo_2019_urbano_barrios_alto
- Riesgo_2019_urbano_barrios_medio
- Riesgo_2019_urbano_barrios_bajo

Qué hacer — Plan de Reducción del Riesgo por Inundaciones en la Región de La Plata

LA PLATA Ciudad del Conocimiento

UNIVERSIDAD NACIONAL DE LA PLATA

ID BARRIO: JH-B01 **NOMBRE: Don Carlos** **CUENCA: Arroyo Rodríguez**

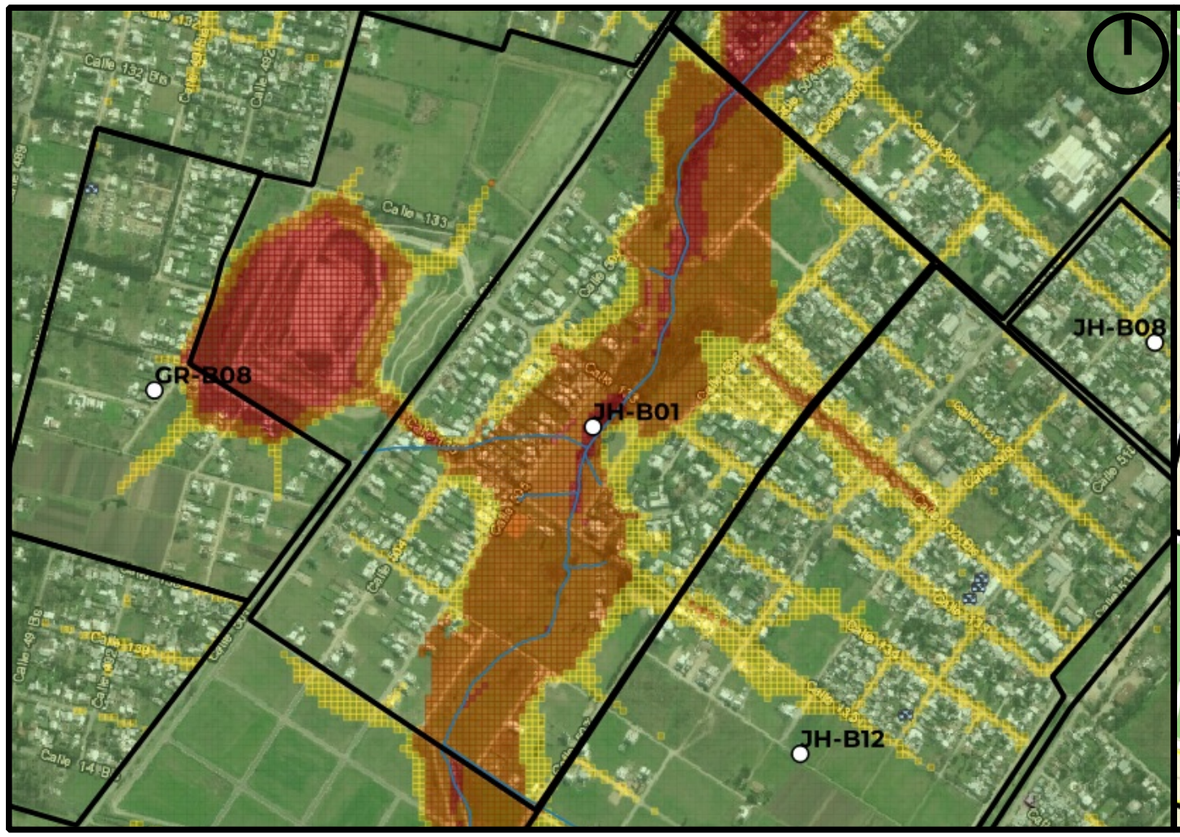

Mapa de Peligrosidad

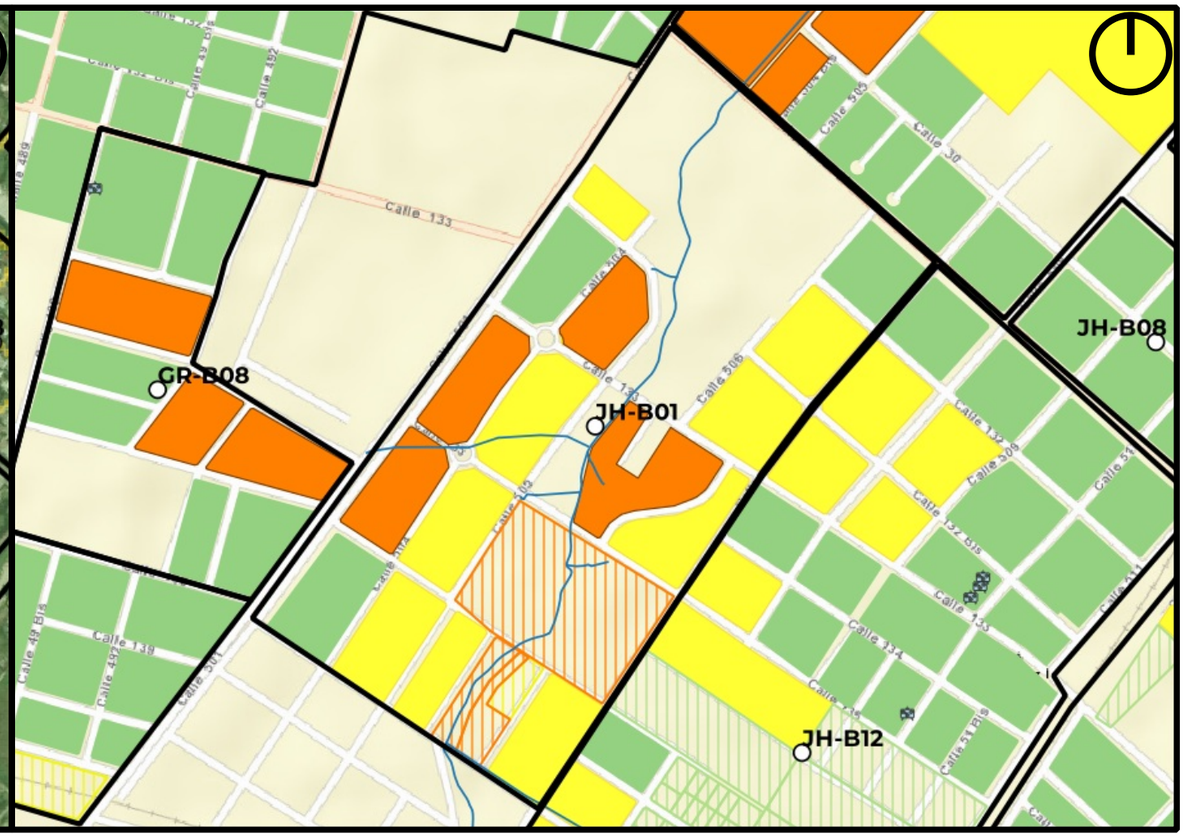

Mapa de Riesgo

ID:Barrio:	JH-B01
Nombre del Barrio:	Don Carlos
Delegación:	JOSE HERNANDEZ
Observaciones:	S/O
Zonas a evitar:	Manzanas comprendidas e/calles 137, 504, 31 y 506 -- Calle 132bis -- Calle 135
Acceso-egreso:	Calles 501 y 507
Zona de encuentro:	Escuela Primaria 107 (calle 510 e/132bis y 133) -- Delegación Municipal Gorina (esq. 140bis y 489)
Observaciones:	Puntos de encuentro cercanos al barrio

Referencias

- establecimientos educativos
- AC y ONG
- CE y Facultades UNLP
- Centros de Salud de GEarth
- Clubes de GEarth
- Cuartel de Bomberos
- Iglesias
- Centros_Salud
- Comisarias
- Barrios_La_Plata

Año 2019

PELIGROSID

- Muy alta
- Alta
- Moderada
- Baja a Nula

Riesgo rural barrios 2019

- Riesgo_2019_rural_barrios_alto
- Riesgo_2019_rural_barrios_medio
- Riesgo_2019_rural_barrios_bajo

Riesgo urbano barrios 2019

- Riesgo_2019_urbano_barrios_muy alto
- Riesgo_2019_urbano_barrios_alto
- Riesgo_2019_urbano_barrios_medio
- Riesgo_2019_urbano_barrios_bajo

Qué hacer — Plan de Reducción del Riesgo por Inundaciones en la Región de La Plata

LA PLATA Ciudad del Conocimiento

UNIVERSIDAD NACIONAL DE LA PLATA

ID BARRIO: JH-B02 **NOMBRE: La Mantequera** **CUENCA: Arroyo Rodríguez**

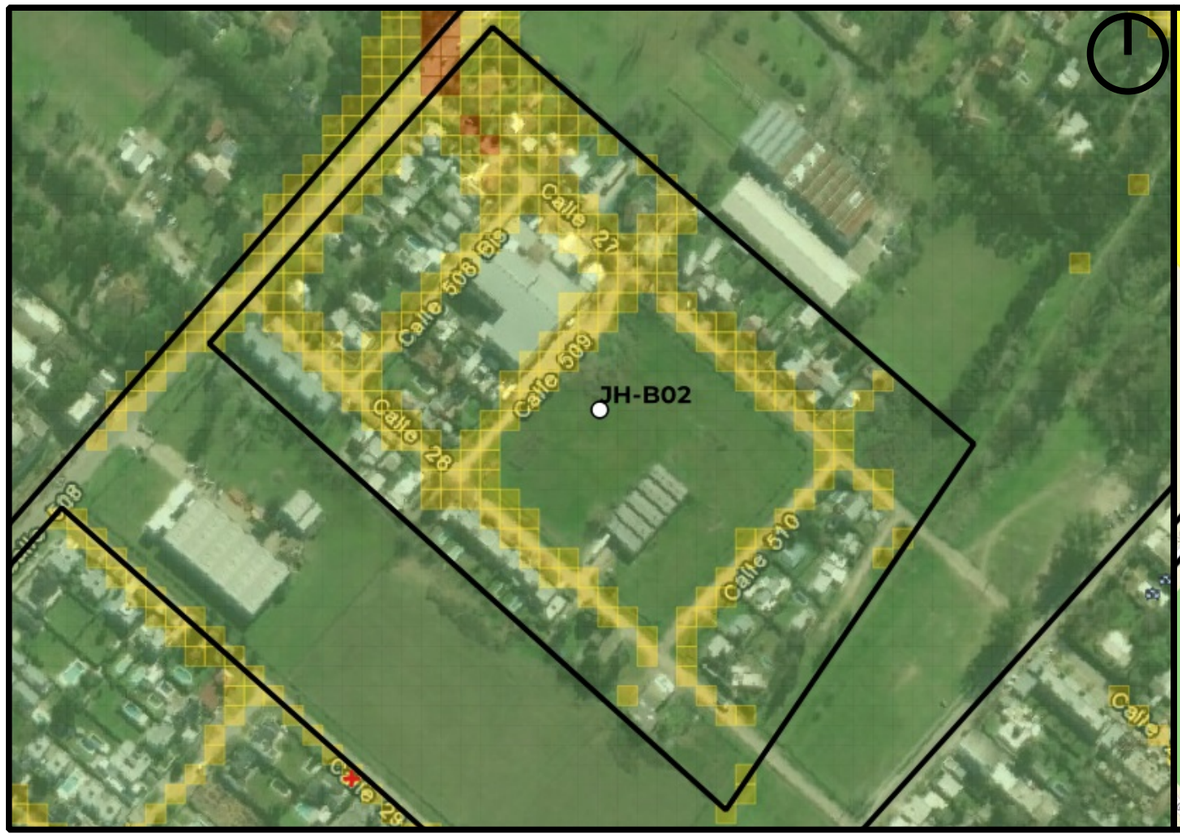

Mapa de Peligrosidad

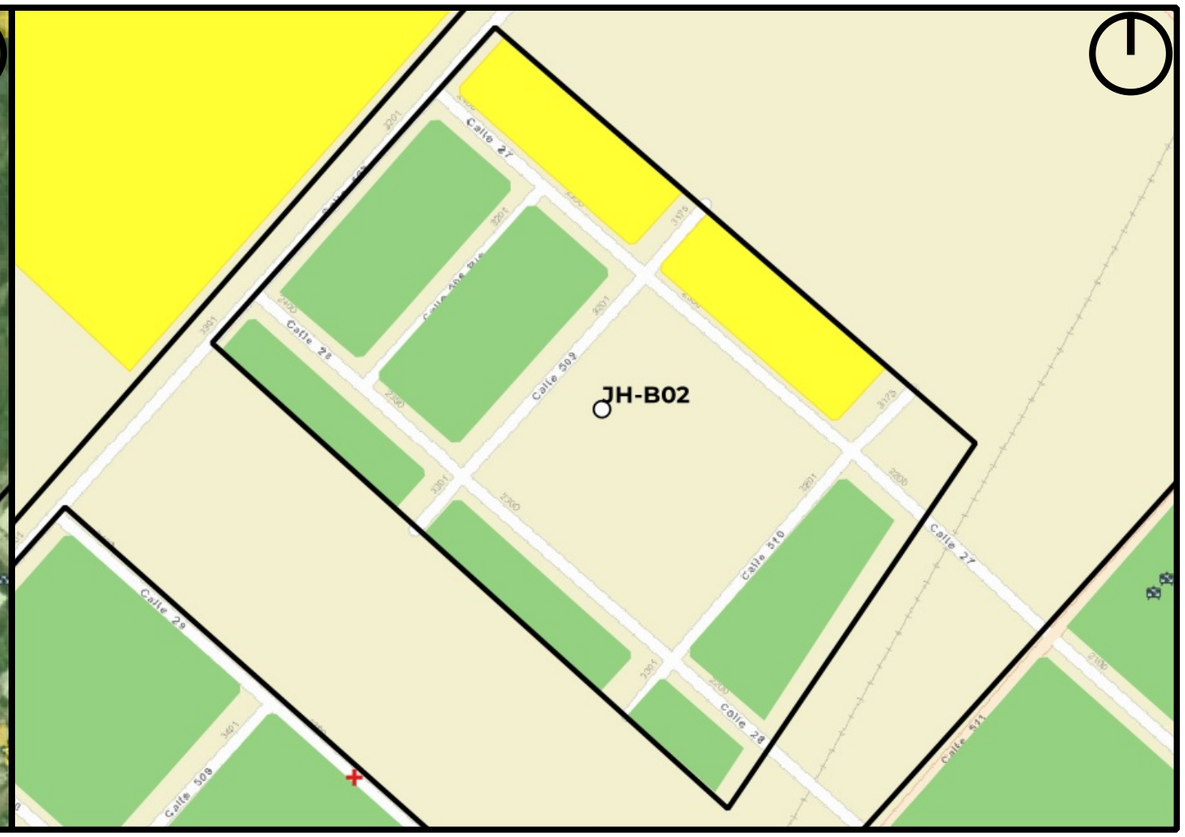

Mapa de Riesgo

ID:Barrio:	JH-B02
Nombre del Barrio:	La Mantequera
Delegación:	JOSE HERNANDEZ
Observaciones:	S/O
Zonas a evitar:	Baja peligrosidad
Acceso-egreso:	por 511
Zona de encuentro:	esq. 511 y 27
Observaciones:	Escasa peligrosidad

Referencias

- establecimientos educativos
- AC y ONG
- CE y Facultades UNLP
- Centros de Salud de GEarth
- Clubes de GEarth
- Cuartel de Bomberos
- Iglesias
- Centros_Salud
- Comisarias
- Barrios_La_Plata

Año 2019
PELIGROSID
- Muy alta
- Alta
- Moderada
- Baja a Nula

Riesgo rural barrios 2019
- Riesgo_2019_rural_barrios_alto
- Riesgo_2019_rural_barrios_medio
- Riesgo_2019_rural_barrios_bajo

Riesgo urbano barrios 2019
- Riesgo_2019_urbano_barrios_muy alto
- Riesgo_2019_urbano_barrios_alto
- Riesgo_2019_urbano_barrios_medio
- Riesgo_2019_urbano_barrios_bajo

Qué hacer
Plan de Reducción del Riesgo por Inundaciones en la Región de La Plata

LA PLATA Ciudad del Conocimiento

UNIVERSIDAD NACIONAL DE LA PLATA

ID BARRIO: JH-B03 **NOMBRE: Zelmira** **CUENCA: Arroyo El Gato**

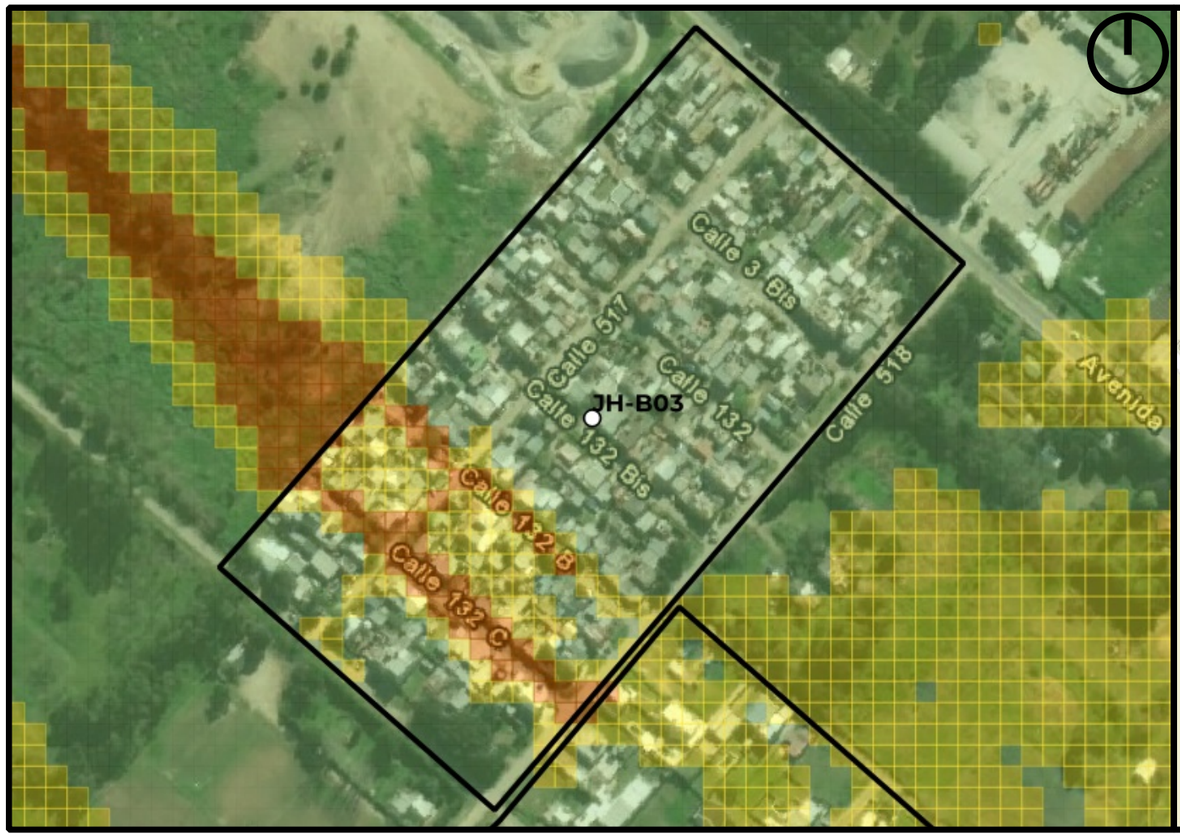

Mapa de Peligrosidad

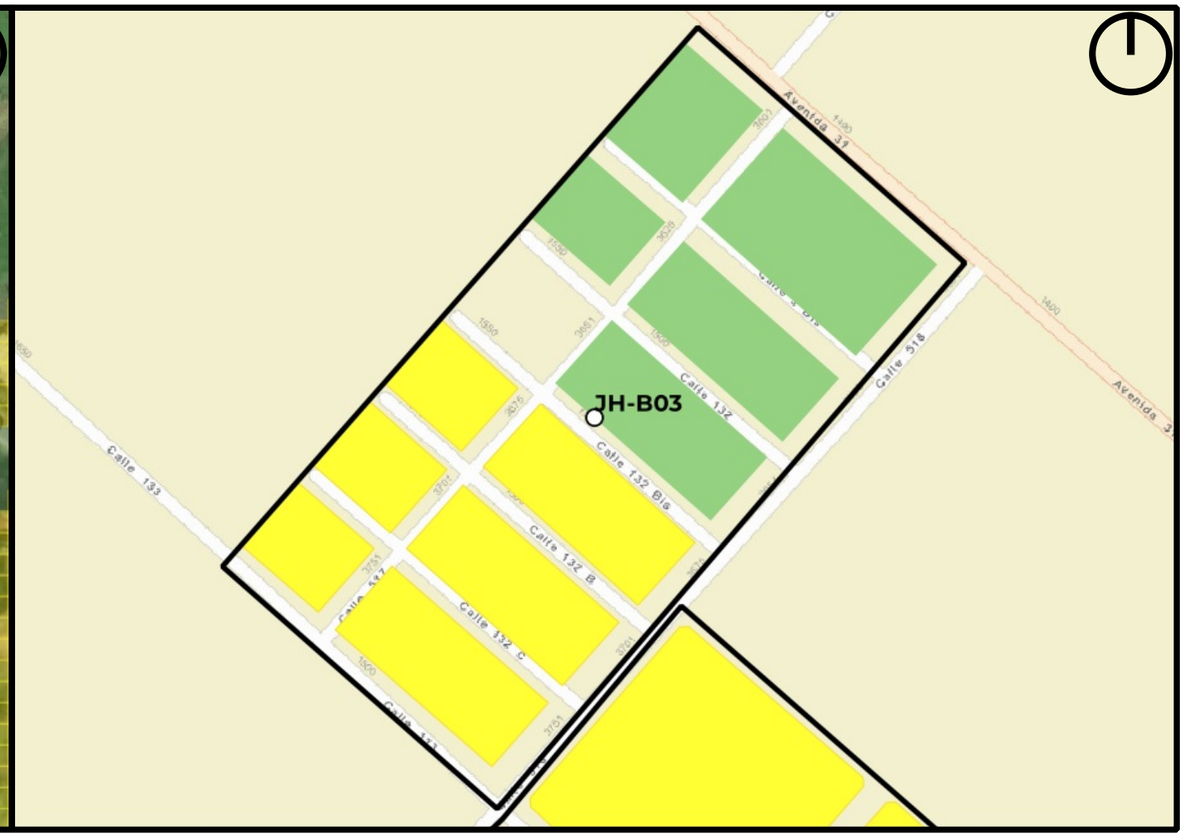

Mapa de Riesgo

ID:Barrio:	JH-B03
Nombre del Barrio:	Zelmira
Delegación:	JOSE HERNANDEZ
Observaciones:	Asentamiento precario
Zonas a evitar:	manzanas comprendidas e/ calles 517 bis, 132 C, 518 y 132 B
Acceso-egreso:	calle 133 -- calle 31 -- 517 e/132 bis y 31
Zona de encuentro:	esq. 517 y 31bis
Observaciones:	Sin observaciones

Referencias

- establecimientos educativos
- AC y ONG
- CE y Facultades UNLP
- Centros de Salud de GEarth
- Clubes de GEarth
- Cuartel de Bomberos
- Iglesias
- Centros_Salud
- Comisarias
- Barrios_La_Plata

Año 2019

PELIGROSID

- Muy alta
- Alta
- Moderada
- Baja a Nula

Riesgo rural barrios 2019

- Riesgo_2019_rural_barrios_alto
- Riesgo_2019_rural_barrios_medio
- Riesgo_2019_rural_barrios_bajo

Riesgo urbano barrios 2019

- Riesgo_2019_urbano_barrios_muy alto
- Riesgo_2019_urbano_barrios_alto
- Riesgo_2019_urbano_barrios_medio
- Riesgo_2019_urbano_barrios_bajo

Qué hacer — Plan de Reducción del Riesgo por Inundaciones en la Región de La Plata

LA PLATA Ciudad del Conocimiento

UNIVERSIDAD NACIONAL DE LA PLATA

ID BARRIO: JH-B04 **NOMBRE: Mercosur** **CUENCA: Arroyo El Gato**

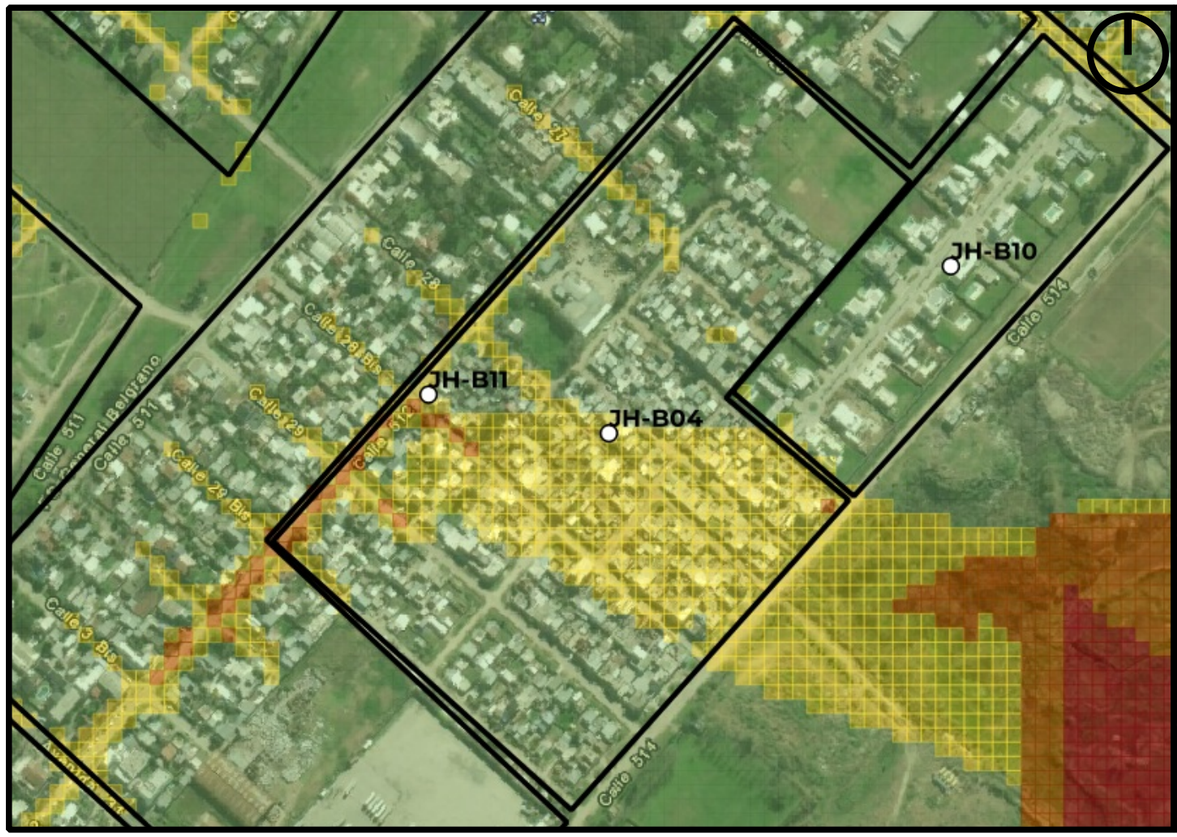

Mapa de Peligrosidad

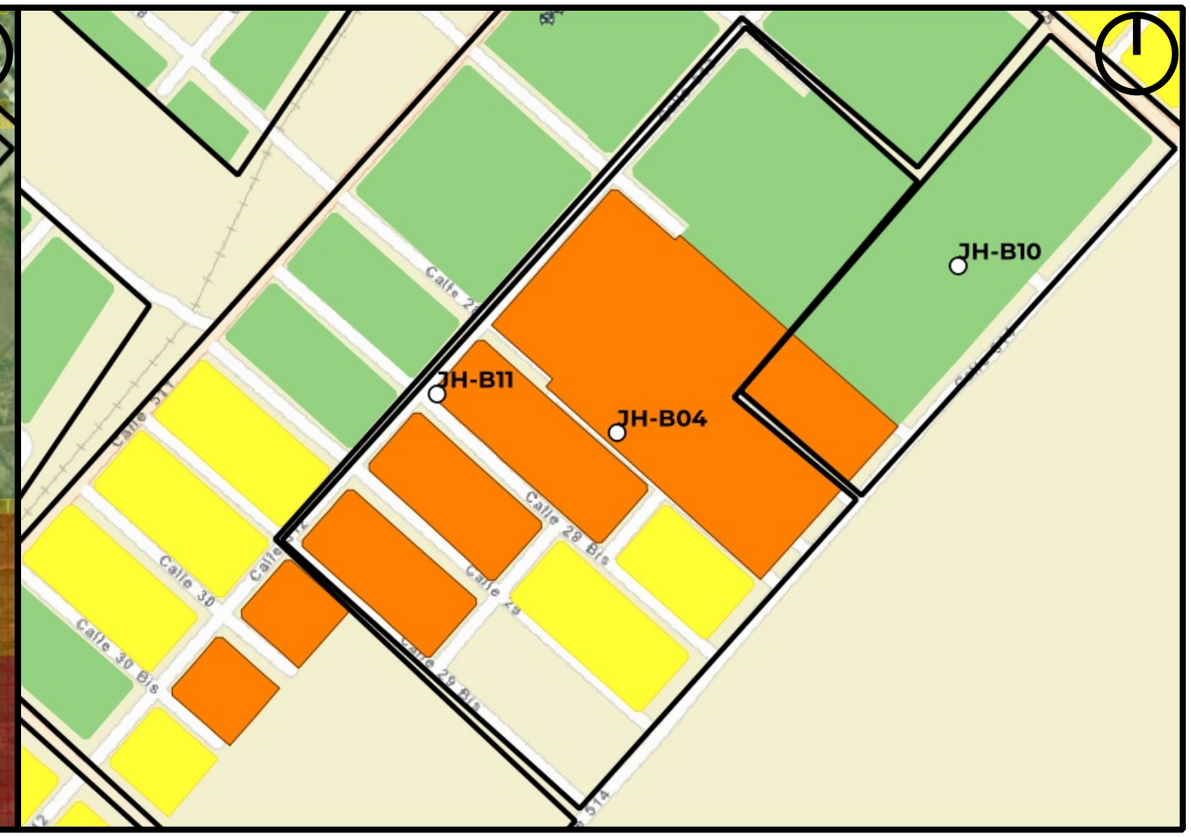

Mapa de Riesgo

ID:Barrio:	JH-B04
Nombre del Barrio:	Mercosur
Delegación:	JOSE HERNANDEZ
Observaciones:	Asentamiento precario
Zonas a evitar:	calle 512 e/ 28 bis y 29 bis
Acceso-egreso:	calle 514 e/28bis y 29bis -- calle 512 e/ 26 y 28
Zona de encuentro:	Delegacion José Hernandez (25 512 y 513) -- esq. 29 bis y 514
Observaciones:	Delegacion fuera de los límites del barrio

Referencias

- establecimientos educativos
- AC y ONG
- CE y Facultades UNLP
- Centros de Salud de GEarth
- Clubes de GEarth
- Cuartel de Bomberos
- Iglesias
- Centros_Salud
- Comisarias
- Barrios_La_Plata

Año 2019

PELIGROSID

- Muy alta
- Alta
- Moderada
- Baja a Nula

Riesgo rural barrios 2019

- Riesgo_2019_rural_barrios_alto
- Riesgo_2019_rural_barrios_medio
- Riesgo_2019_rural_barrios_bajo

Riesgo urbano barrios 2019

- Riesgo_2019_urbano_barrios_muy alto
- Riesgo_2019_urbano_barrios_alto
- Riesgo_2019_urbano_barrios_medio
- Riesgo_2019_urbano_barrios_bajo

Qué hacer — Plan de Reducción del Riesgo por Inundaciones en la Región de La Plata

LA PLATA Ciudad del Conocimiento

UNIVERSIDAD NACIONAL DE LA PLATA

ID BARRIO: JH-B05 **NOMBRE: Josefa** **CUENCA: Arroyo El Gato**

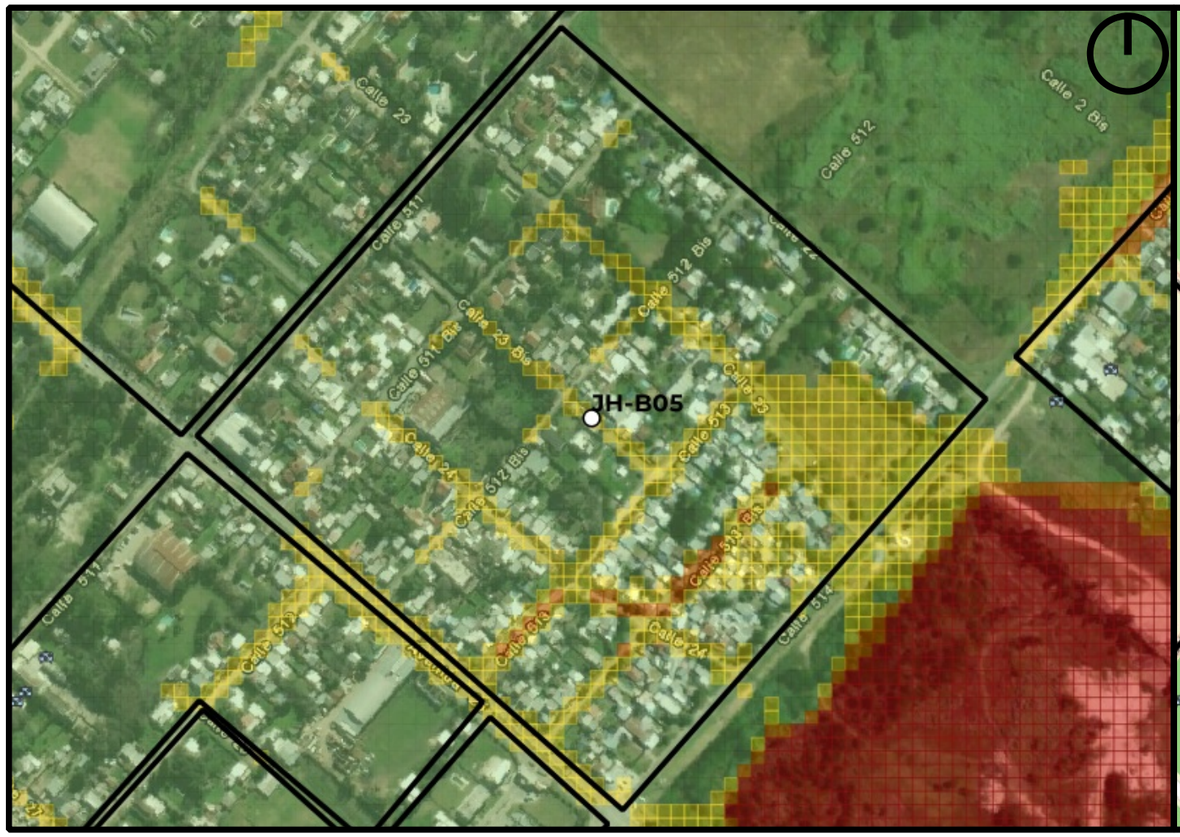

Mapa de Peligrosidad

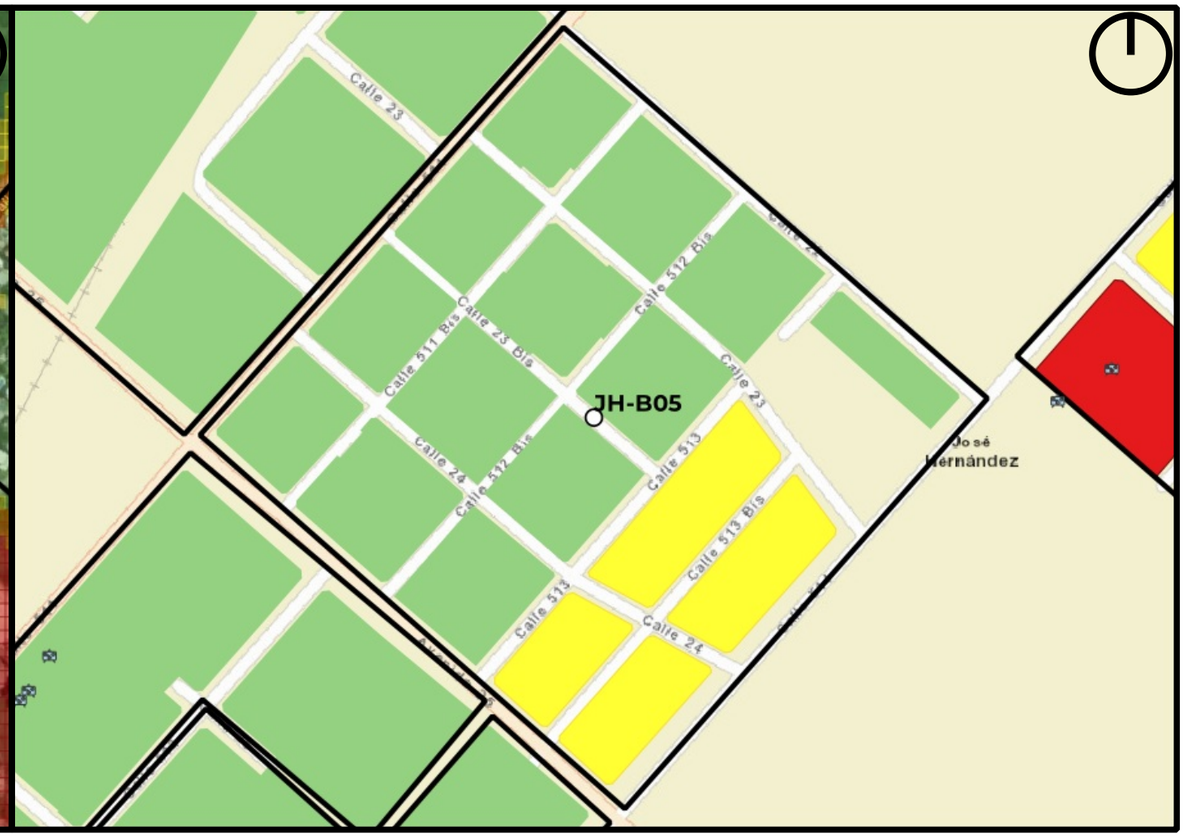

Mapa de Riesgo

ID:Barrio:	JH-B05
Nombre del Barrio:	Josefa
Delegación:	JOSE HERNANDEZ
Observaciones:	S/O
Zonas a evitar:	calle 513 bis e/23 y 24 -- calle 24 e/ 513 y 513 bis -- calle 513 e/ 24 y 25
Acceso-egreso:	calle 511 -- calle 22 -- Av 25 -- calle 512 bis
Zona de encuentro:	Delegación José Hernandez (25 512 y 513)
Observaciones:	Sin observaciones

Referencias

- establecimientos educativos
- AC y ONG
- CE y Facultades UNLP
- Centros de Salud de GEarth
- Clubes de GEarth
- Cuartel de Bomberos
- Iglesias
- Centros_Salud
- Comisarias
- Barrios_La_Plata

Año 2019

PELIGROSID

- Muy alta
- Alta
- Moderada
- Baja a Nula

Riesgo rural barrios 2019

- Riesgo_2019_rural_barrios_alto
- Riesgo_2019_rural_barrios_medio
- Riesgo_2019_rural_barrios_bajo

Riesgo urbano barrios 2019

- Riesgo_2019_urbano_barrios_muy alto
- Riesgo_2019_urbano_barrios_alto
- Riesgo_2019_urbano_barrios_medio
- Riesgo_2019_urbano_barrios_bajo

Qué hacer — Plan de Reducción del Riesgo por Inundaciones en la Región de La Plata

LA PLATA Ciudad del Conocimiento

UNIVERSIDAD NACIONAL DE LA PLATA

ID BARRIO: JH-B06 **NOMBRE: El Sueño** **CUENCA: Arroyo El Gato**

Mapa de Peligrosidad

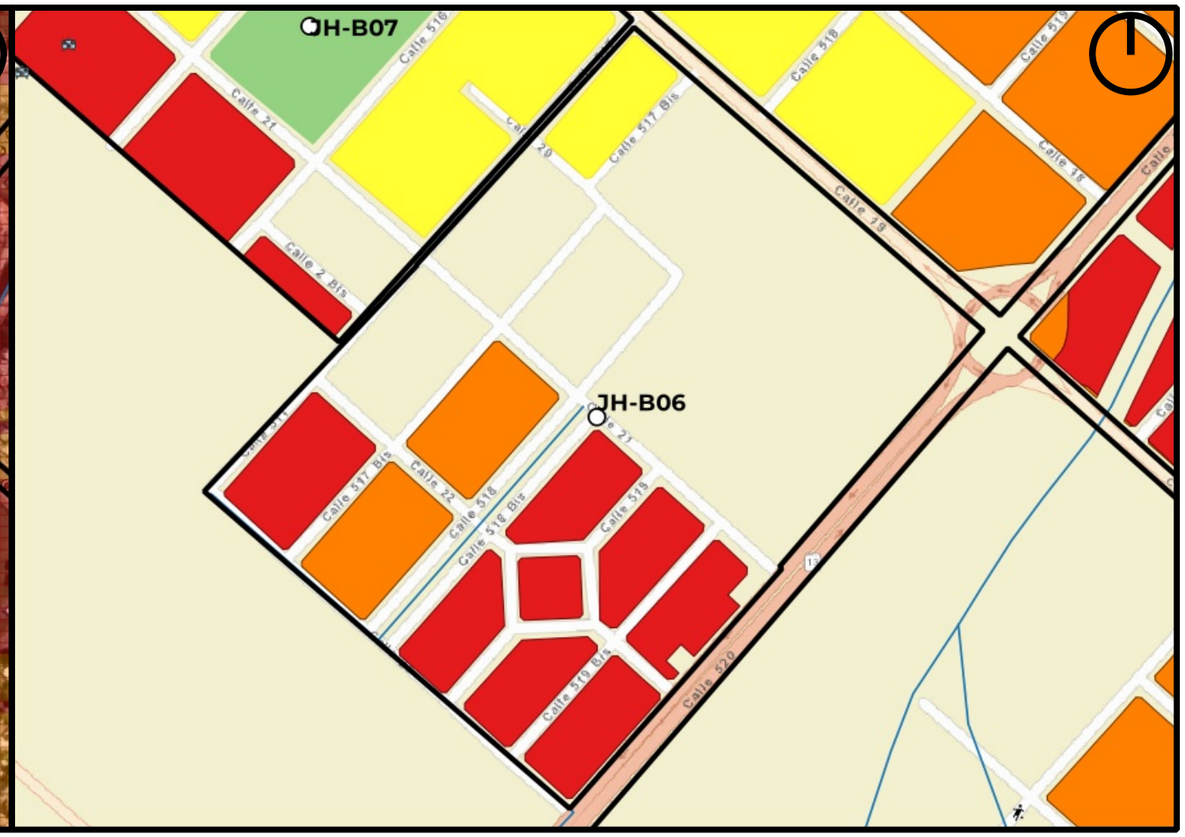

Mapa de Riesgo

ID:Barrio:	JH-B06
Nombre del Barrio:	El Sueño
Delegación:	JOSE HERNANDEZ
Observaciones:	Cuenta con sectores con viviendas precarias
Zonas a evitar:	Manzanas comprendidas entre Av. 520, Av. 19, calle 517 bis y calle 23
Acceso-egreso:	calle 21 e/517 bis y 517 -- calle 517 e/ 20 y 22
Zona de encuentro:	esq. 21 y 517
Observaciones:	Sin observaciones

Referencias

- establecimientos educativos
- AC y ONG
- CE y Facultades UNLP
- Centros de Salud de GEarth
- Clubes de GEarth
- Cuartel de Bomberos
- Iglesias
- Centros_Salud
- Comisarias
- Barrios_La_Plata

Año 2019

PELIGROSID

- Muy alta
- Alta
- Moderada
- Baja a Nula

Riesgo rural barrios 2019

- Riesgo_2019_rural_barrios_alto
- Riesgo_2019_rural_barrios_medio
- Riesgo_2019_rural_barrios_bajo

Riesgo urbano barrios 2019

- Riesgo_2019_urbano_barrios_muy alto
- Riesgo_2019_urbano_barrios_alto
- Riesgo_2019_urbano_barrios_medio
- Riesgo_2019_urbano_barrios_bajo

Qué hacer — Plan de Reducción del Riesgo por Inundaciones en la Región de La Plata

LA PLATA Ciudad del Conocimiento

UNIVERSIDAD NACIONAL DE LA PLATA

ID BARRIO: JH-B07 **NOMBRE: Albores** **CUENCA: Arroyo El Gato**

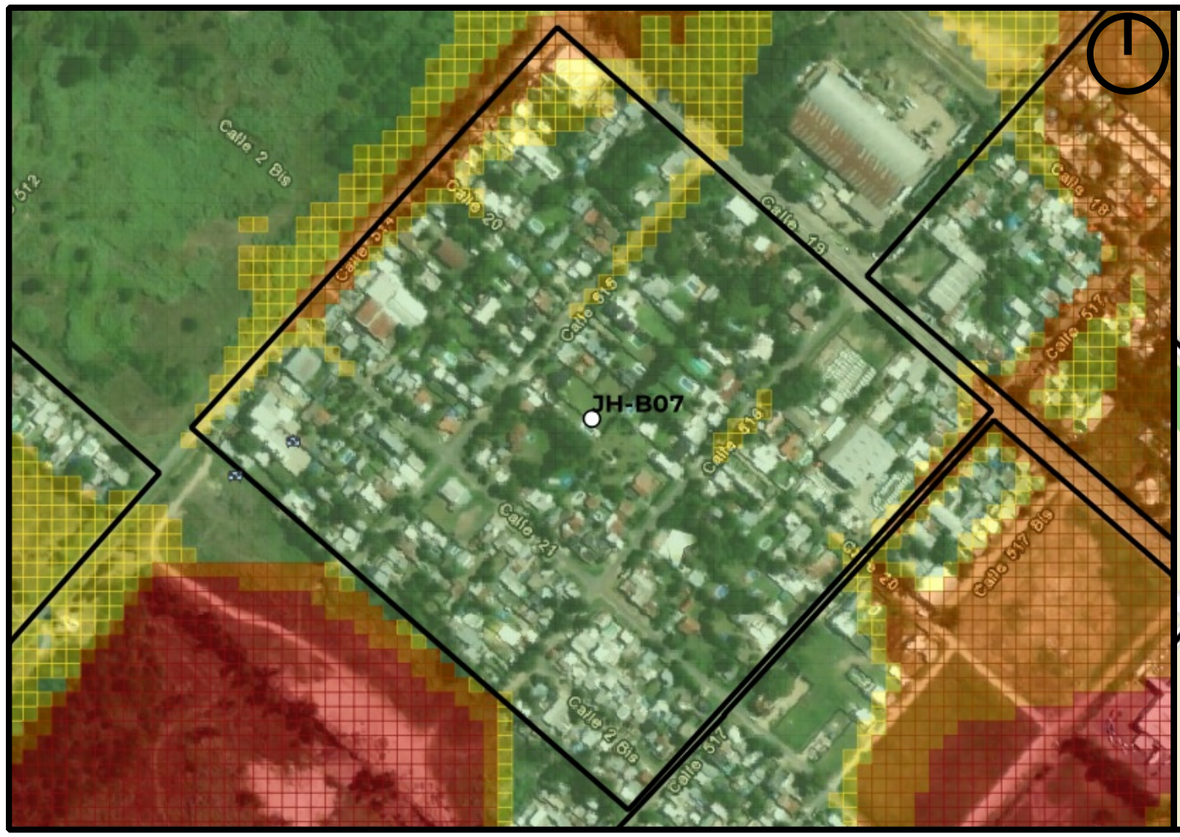

Mapa de Peligrosidad

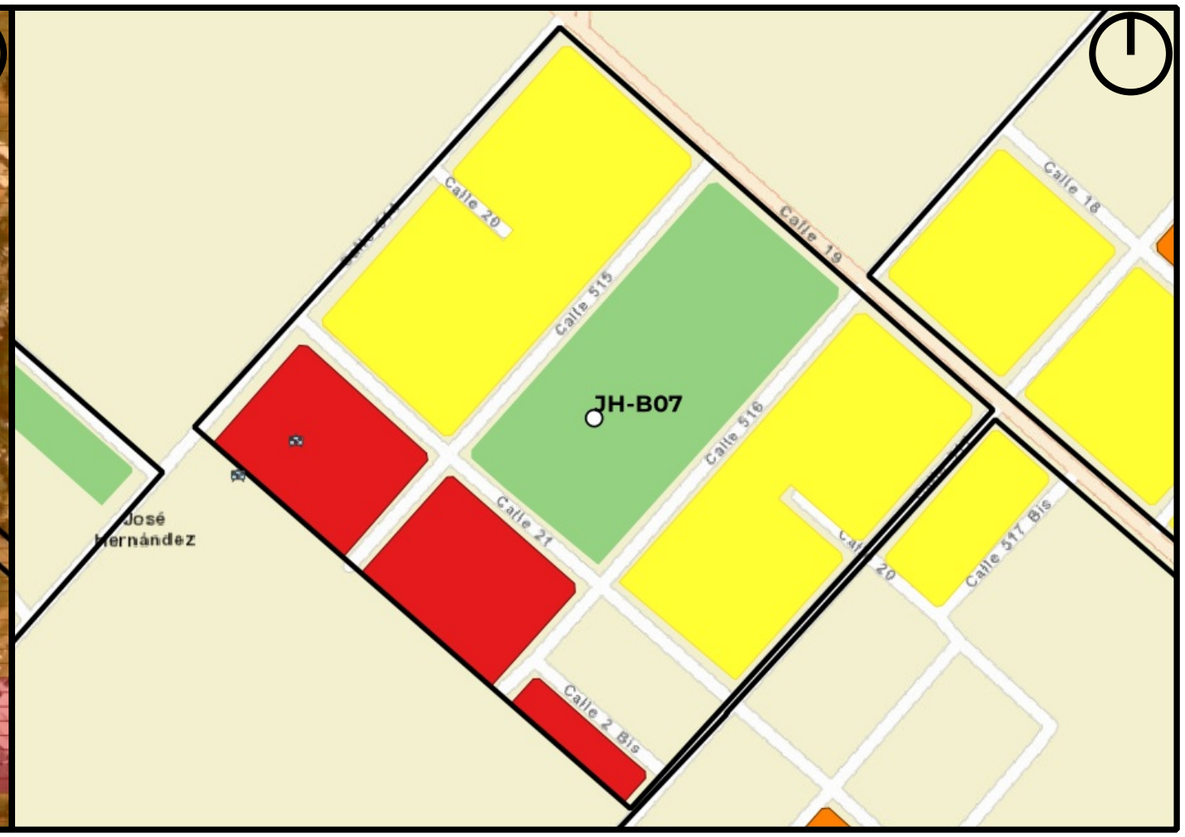

Mapa de Riesgo

ID:Barrio:	JH-B07
Nombre del Barrio:	Albores
Delegación:	JOSE HERNANDEZ
Observaciones:	Cuenta con sectores con viviendas precarias
Zonas a evitar:	calle 514 e/ Av. 19 y calle 21
Acceso-egreso:	calle 21 e/517 bis y 517 -- calle 517 e/ 20 y 22
Zona de encuentro:	Club social Albores 21 y 515)
Observaciones:	Sin observaciones

Referencias

- establecimientos educativos
- AC y ONG
- CE y Facultades UNLP
- Centros de Salud de GEarth
- Clubes de GEarth
- Cuartel de Bomberos
- Iglesias
- Centros_Salud
- Comisarias
- Barrios_La_Plata

Año 2019

PELIGROSID

- Muy alta
- Alta
- Moderada
- Baja a Nula

Riesgo rural barrios 2019

- Riesgo_2019_rural_barrios_alto
- Riesgo_2019_rural_barrios_medio
- Riesgo_2019_rural_barrios_bajo

Riesgo urbano barrios 2019

- Riesgo_2019_urbano_barrios_muy alto
- Riesgo_2019_urbano_barrios_alto
- Riesgo_2019_urbano_barrios_medio
- Riesgo_2019_urbano_barrios_bajo

Qué hacer — Plan de Reducción del Riesgo por Inundaciones en la Región de La Plata

LA PLATA Ciudad del Conocimiento

UNIVERSIDAD NACIONAL DE LA PLATA

ID BARRIO: JH-B08 **NOMBRE: Salita** **CUENCA: Arroyo Rodríguez**

Mapa de Peligrosidad

Mapa de Riesgo

ID:Barrio:	JH-B08
Nombre del Barrio:	Salita
Delegación:	JOSE HERNANDEZ
Observaciones:	S/O
Zonas a evitar:	Baja peligrosidad
Acceso-egreso:	por 511
Zona de encuentro:	Unidad Sanitaria 32 (calle 510 e/30 y 31)
Observaciones:	Escasa peligrosidad

Referencias

- establecimientos educativos
- AC y ONG
- CE y Facultades UNLP
- Centros de Salud de GEarth
- Clubes de GEarth
- Cuartel de Bomberos
- Iglesias
- Centros_Salud
- Comisarias
- Barrios_La_Plata

Año 2019

PELIGROSID

- Muy alta
- Alta
- Moderada
- Baja a Nula

Riesgo rural barrios 2019

- Riesgo_2019_rural_barrios_alto
- Riesgo_2019_rural_barrios_medio
- Riesgo_2019_rural_barrios_bajo

Riesgo urbano barrios 2019

- Riesgo_2019_urbano_barrios_muy alto
- Riesgo_2019_urbano_barrios_alto
- Riesgo_2019_urbano_barrios_medio
- Riesgo_2019_urbano_barrios_bajo

Qué hacer — Plan de Reducción del Riesgo por Inundaciones en la Región de La Plata

LA PLATA Ciudad del Conocimiento

UNIVERSIDAD NACIONAL DE LA PLATA

ID BARRIO: JH-B09 **NOMBRE: JH-B09** **CUENCA: Arroyo Rodríguez**

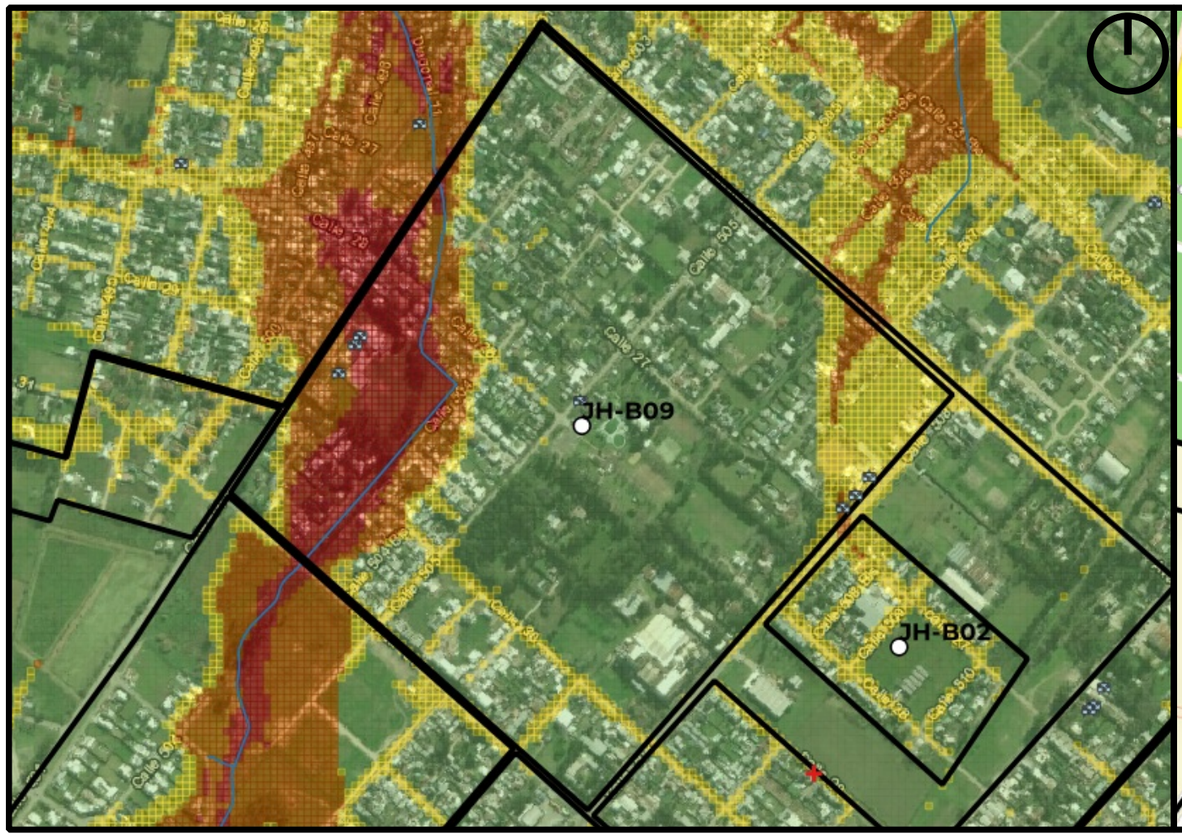

Mapa de Peligrosidad

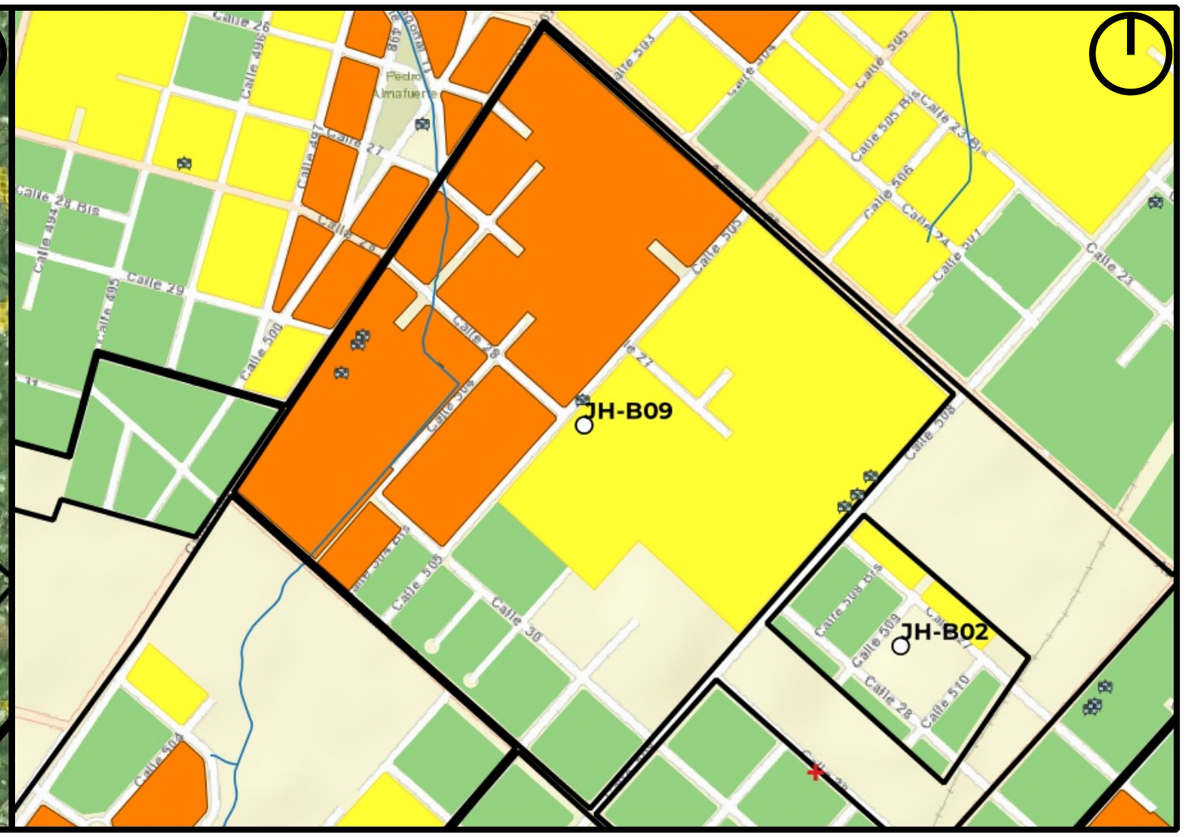

Mapa de Riesgo

ID:Barrio:	JH-B09
Nombre del Barrio:	JH-B09
Delegación:	JOSE HERNANDEZ
Observaciones:	Sector sin nombre, código asignado por Plan RRI La Plata.
Zonas a evitar:	Manzanas comprendidas e/calles 31, 501, 28 y 505 -- Manzanas comprendidas e/calles 28, 501, 27 y 504 -- Manzanas comprendidas e/calles 26, 506, 25 y 507
Acceso-egreso:	Calle 505 -- Calle 31 e/505 y 508
Zona de encuentro:	Unidad Sanitaria 32 (calle 510 e/30 y 31)
Observaciones:	Punto de encuentro cercano al barrio

Referencias

- establecimientos educativos
- AC y ONG
- CE y Facultades UNLP
- Centros de Salud de GEarth
- Clubes de GEarth
- Cuartel de Bomberos
- Iglesias
- Centros_Salud
- Comisarias
- Barrios_La_Plata

Año 2019
PELIGROSID
- Muy alta
- Alta
- Moderada
- Baja a Nula

Riesgo rural barrios 2019
- Riesgo_2019_rural_barrios_alto
- Riesgo_2019_rural_barrios_medio
- Riesgo_2019_rural_barrios_bajo

Riesgo urbano barrios 2019
- Riesgo_2019_urbano_barrios_muy alto
- Riesgo_2019_urbano_barrios_alto
- Riesgo_2019_urbano_barrios_medio
- Riesgo_2019_urbano_barrios_bajo

Qué hacer — Plan de Reducción del Riesgo por Inundaciones en la Región de La Plata

LA PLATA Ciudad del Conocimiento

UNIVERSIDAD NACIONAL DE LA PLATA

ID BARRIO: JH-B10 **NOMBRE: JH-B10** **CUENCA: Arroyo El Gato**

Mapa de Peligrosidad

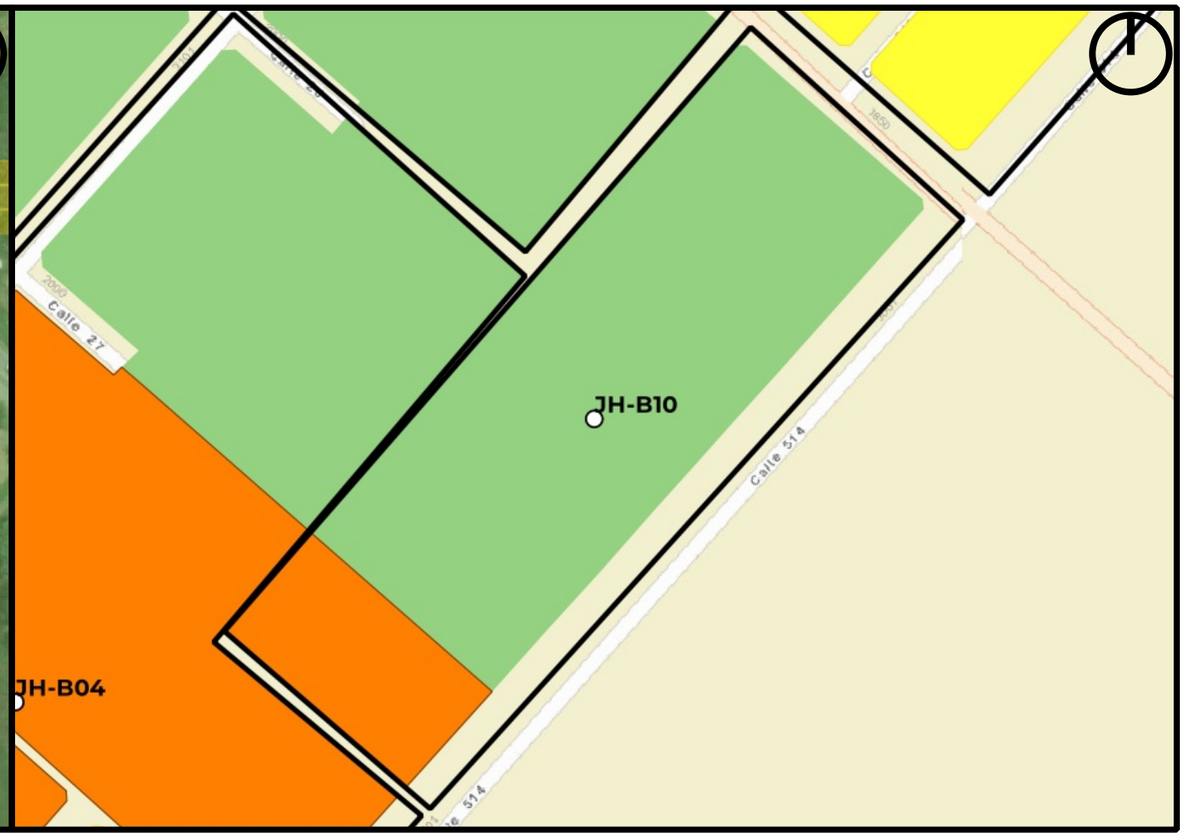

Mapa de Riesgo

ID:Barrio:	JH-B10
Nombre del Barrio:	JH-B10
Delegación:	JOSE HERNANDEZ
Observaciones:	urbanización cerrada. Sector sin nombre, código asignado por Plan RRI La Plata.
Zonas a evitar:	sin peligrosidad
Acceso-egreso:	Calle 514
Zona de encuentro:	Avda 25 y 514
Observaciones:	Escasa Peligrosidad

Referencias

- establecimientos educativos
- AC y ONG
- CE y Facultades UNLP
- Centros de Salud de GEarth
- Clubes de GEarth
- Cuartel de Bomberos
- Iglesias
- Centros_Salud
- Comisarias
- Barrios_La_Plata

Año 2019

PELIGROSID

- Muy alta
- Alta
- Moderada
- Baja a Nula

Riesgo rural barrios 2019

- Riesgo_2019_rural_barrios_alto
- Riesgo_2019_rural_barrios_medio
- Riesgo_2019_rural_barrios_bajo

Riesgo urbano barrios 2019

- Riesgo_2019_urbano_barrios_muy alto
- Riesgo_2019_urbano_barrios_alto
- Riesgo_2019_urbano_barrios_medio
- Riesgo_2019_urbano_barrios_bajo

Qué hacer — Plan de Reducción del Riesgo por Inundaciones en la Región de La Plata

LA PLATA Ciudad del Conocimiento

UNIVERSIDAD NACIONAL DE LA PLATA

ID BARRIO: JH-B11 **NOMBRE: JH-B11** **CUENCA: Arroyo El Gato, Rodríguez**

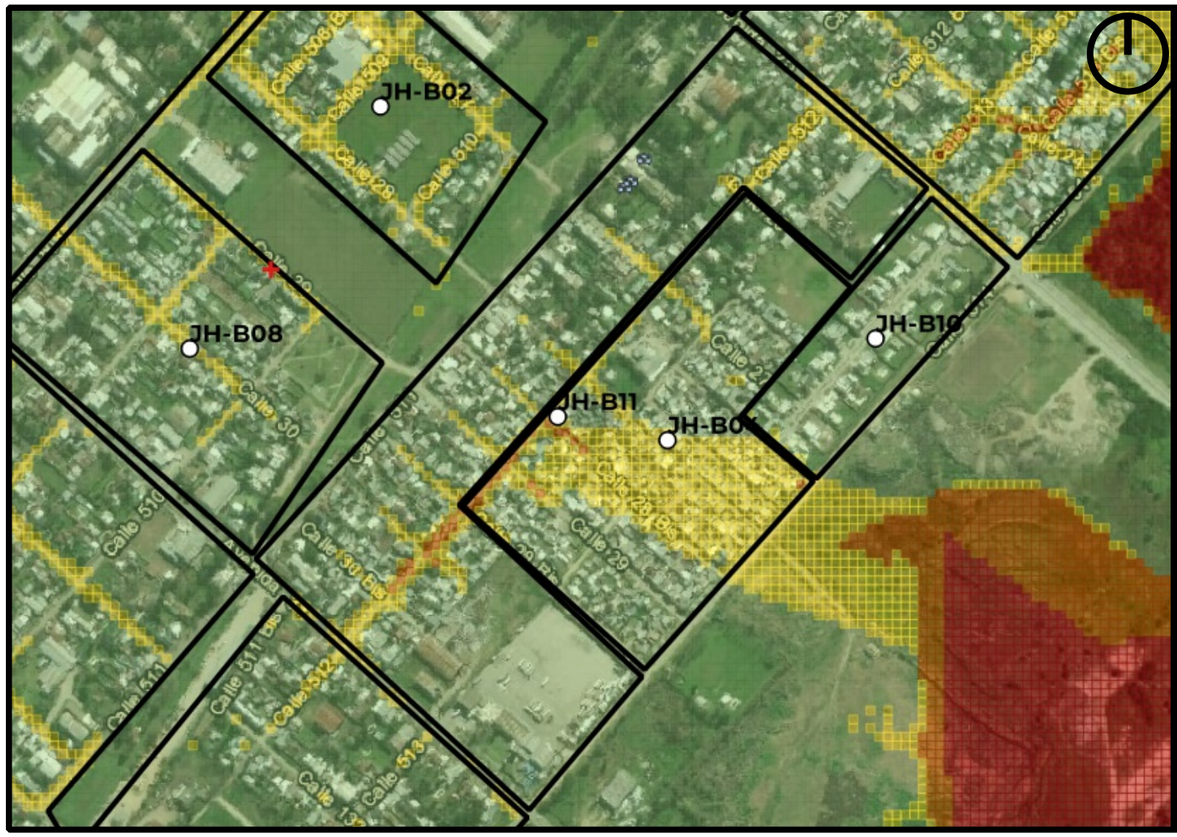

Mapa de Peligrosidad

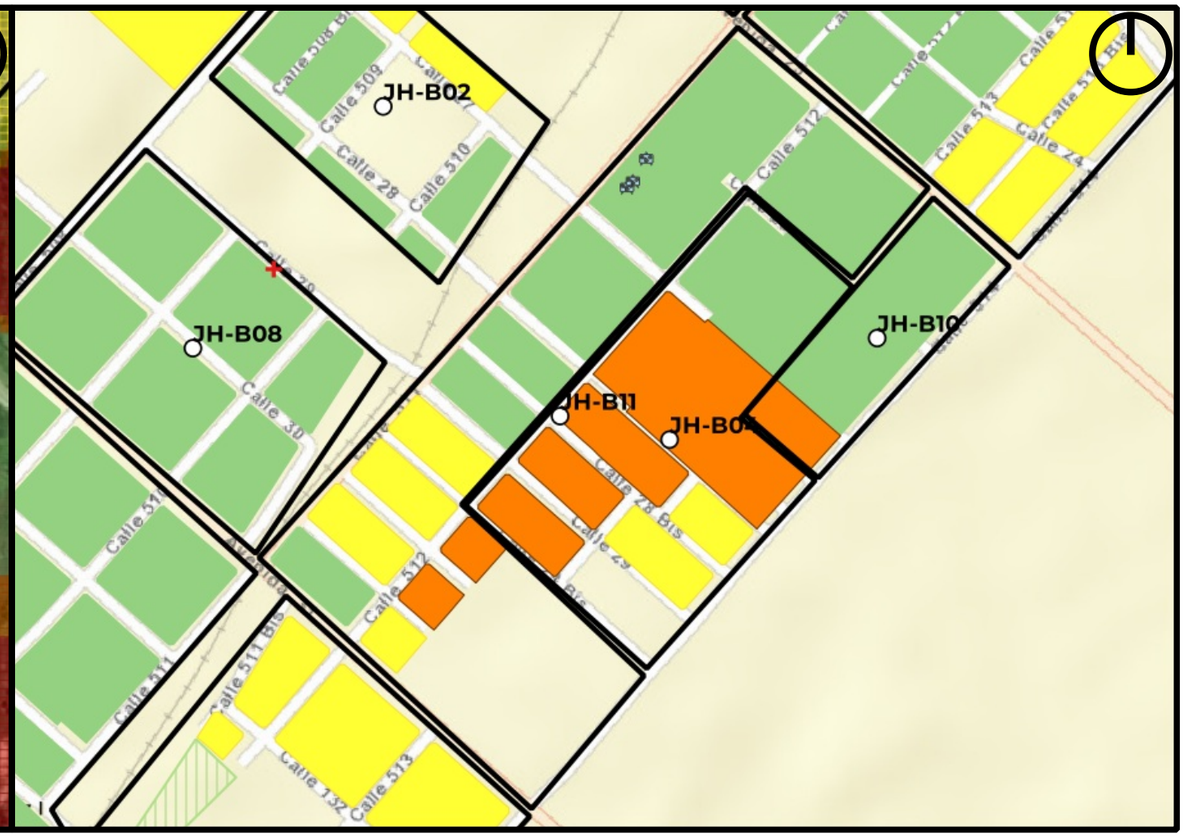

Mapa de Riesgo

ID:Barrio:	JH-B11
Nombre del Barrio:	JH-B11
Delegación:	JOSE HERNANDEZ
Observaciones:	Sector sin nombre, código asignado por Plan RRI La Plata.
Zonas a evitar:	escasa peligrosidad
Acceso-egreso:	calle 511
Zona de encuentro:	Centro Transportes 9 de julio SAC
Observaciones:	Sin observaciones

Referencias

- establecimientos educativos
- AC y ONG
- CE y Facultades UNLP
- Centros de Salud de GEarth
- Clubes de GEarth
- Cuartel de Bomberos
- Iglesias
- Centros_Salud
- Comisarias
- Barrios_La_Plata

Año 2019
PELIGROSID
- Muy alta
- Alta
- Moderada
- Baja a Nula

Riesgo rural barrios 2019
- Riesgo_2019_rural_barrios_alto
- Riesgo_2019_rural_barrios_medio
- Riesgo_2019_rural_barrios_bajo

Riesgo urbano barrios 2019
- Riesgo_2019_urbano_barrios_muy alto
- Riesgo_2019_urbano_barrios_alto
- Riesgo_2019_urbano_barrios_medio
- Riesgo_2019_urbano_barrios_bajo

Qué hacer — Plan de Reducción del Riesgo por Inundaciones en la Región de La Plata

LA PLATA Ciudad del Conocimiento

UNIVERSIDAD NACIONAL DE LA PLATA

ID BARRIO: JH-B12 **NOMBRE: JH-B12** **CUENCA: Arroyo Rodríguez**

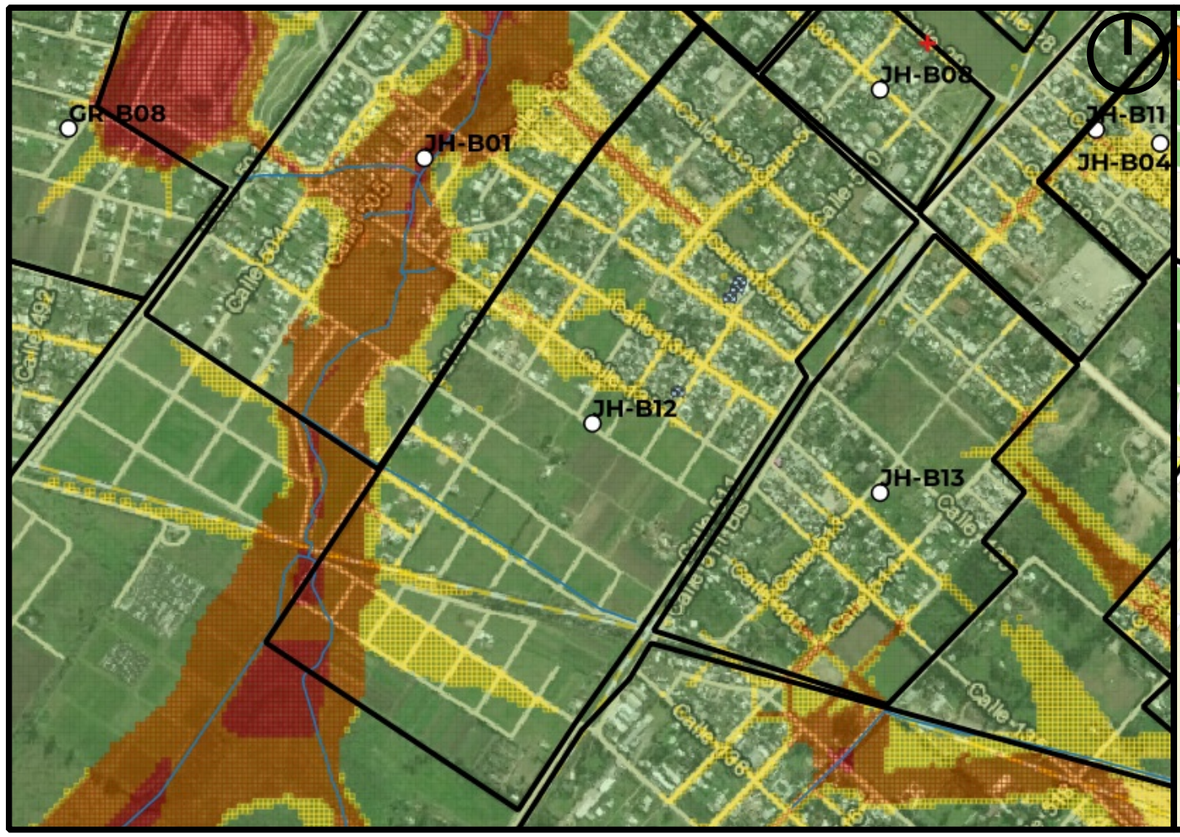

Mapa de Peligrosidad

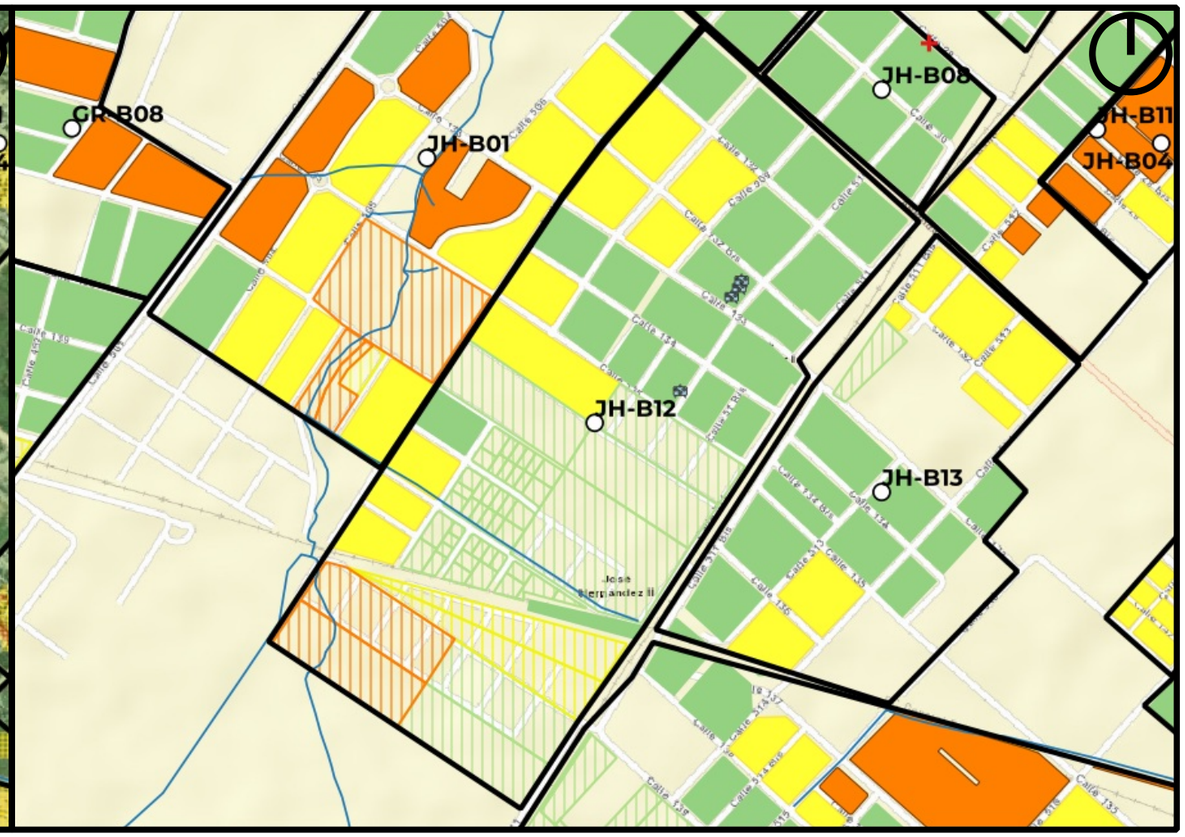

Mapa de Riesgo

ID:Barrio:	JH-B12
Nombre del Barrio:	JH-B12
Delegación:	JOSE HERNANDEZ
Observaciones:	Sector sin nombre, código asignado por Plan RRI La Plata.
Zonas a evitar:	Calle 132bis e/507 y 509 -- Manzanas comprendidas e/calles 140, 507, 137 y 508
Acceso-egreso:	Calles 511 y 31
Zona de encuentro:	Escuela Primaria 107 (calle 510 e/132bis y 133)
Observaciones:	Sin observaciones

Referencias

- establecimientos educativos
- AC y ONG
- CE y Facultades UNLP
- Centros de Salud de GEarth
- Clubes de GEarth
- Cuartel de Bomberos
- Iglesias
- Centros_Salud
- Comisarias
- Barrios_La_Plata

Año 2019
PELIGROSID
- Muy alta
- Alta
- Moderada
- Baja a Nula

Riesgo rural barrios 2019
- Riesgo_2019_rural_barrios_alto
- Riesgo_2019_rural_barrios_medio
- Riesgo_2019_rural_barrios_bajo

Riesgo urbano barrios 2019
- Riesgo_2019_urbano_barrios_muy alto
- Riesgo_2019_urbano_barrios_alto
- Riesgo_2019_urbano_barrios_medio
- Riesgo_2019_urbano_barrios_bajo

Qué hacer — Plan de Reducción del Riesgo por Inundaciones en la Región de La Plata

LA PLATA Ciudad del Conocimiento

UNIVERSIDAD NACIONAL DE LA PLATA

ID BARRIO: JH-B13 **NOMBRE: JH-B13** **CUENCA: Arroyo El Gato, Rodríguez**

Mapa de Peligrosidad

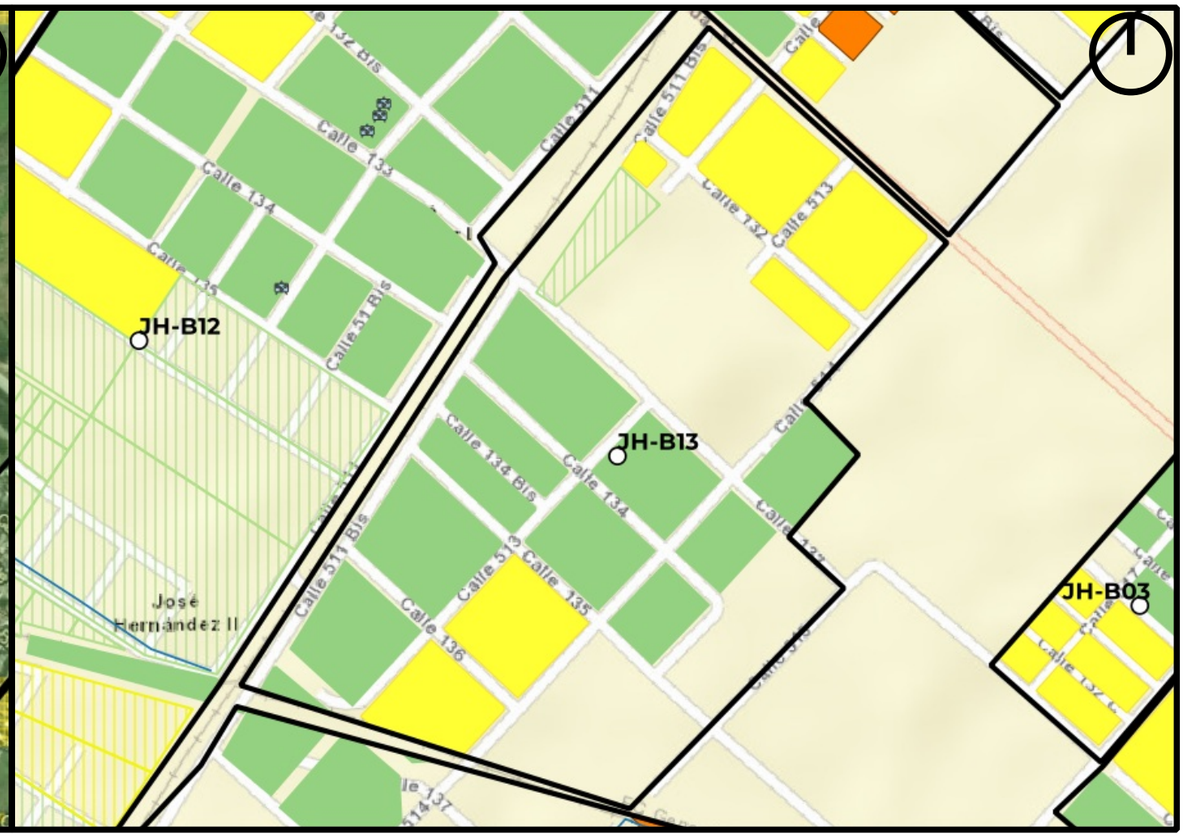

Mapa de Riesgo

ID:Barrio:	JH-B13
Nombre del Barrio:	JH-B13
Delegación:	JOSE HERNANDEZ
Observaciones:	Sector sin nombre, código asignado por Plan RRI La Plata.
Zonas a evitar:	Esquina del Rugby Club Albatros -- 514 e/135 y 137
Acceso-egreso:	calles 31 y 512
Zona de encuentro:	Centro Transportes 9 de julio SAC
Observaciones:	Sin observaciones

Referencias

- establecimientos educativos
- AC y ONG
- CE y Facultades UNLP
- Centros de Salud de GEarth
- Clubes de GEarth
- Cuartel de Bomberos
- Iglesias
- Centros_Salud
- Comisarias
- Barrios_La_Plata

Año 2019

PELIGROSID

- Muy alta
- Alta
- Moderada
- Baja a Nula

Riesgo rural barrios 2019

- Riesgo_2019_rural_barrios_alto
- Riesgo_2019_rural_barrios_medio
- Riesgo_2019_rural_barrios_bajo

Riesgo urbano barrios 2019

- Riesgo_2019_urbano_barrios_muy alto
- Riesgo_2019_urbano_barrios_alto
- Riesgo_2019_urbano_barrios_medio
- Riesgo_2019_urbano_barrios_bajo

Qué hacer — Plan de Reducción del Riesgo por Inundaciones en la Región de La Plata

LA PLATA Ciudad del Conocimiento

UNIVERSIDAD NACIONAL DE LA PLATA

ID BARRIO: JH-B14 **NOMBRE: Barrio Nuevo** **CUENCA: Arroyo El Gato**



Mapa de Peligrosidad

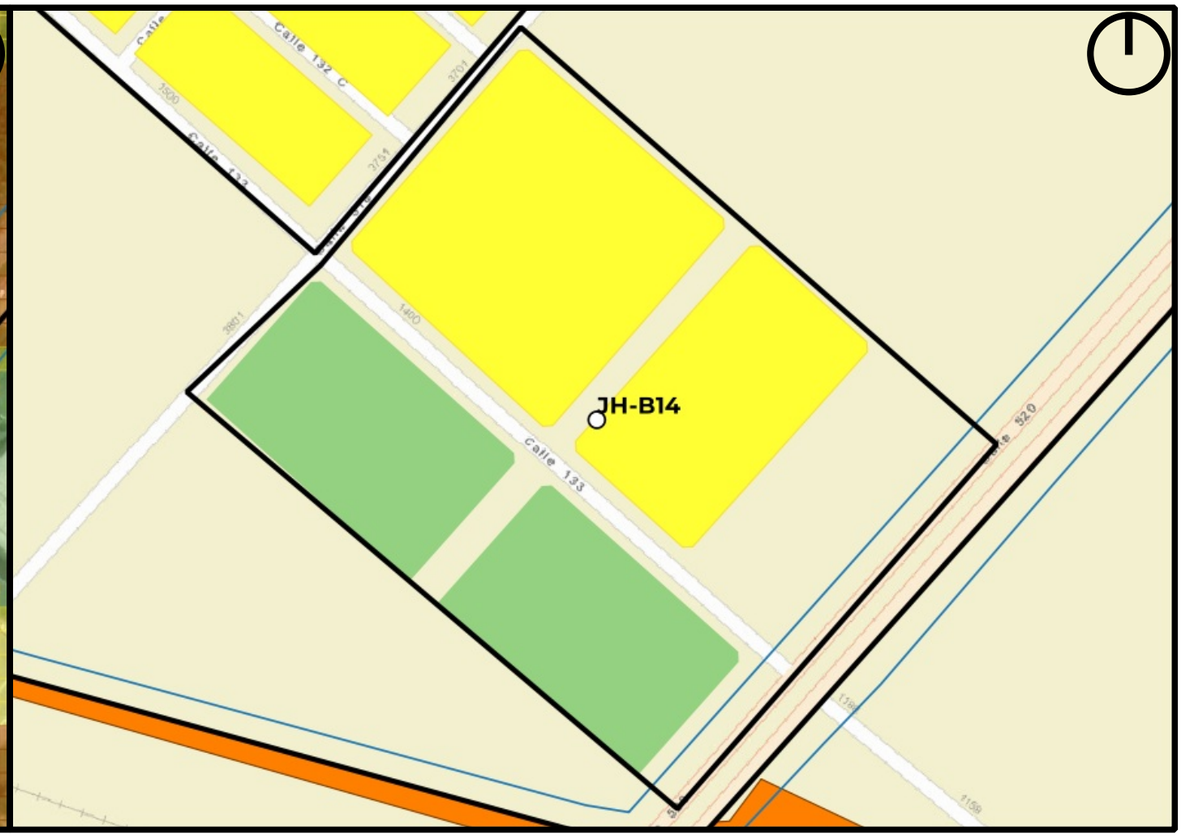

Mapa de Riesgo

ID:Barrio:	JH-B14
Nombre del Barrio:	Barrio Nuevo
Delegación:	JOSE HERNANDEZ
Observaciones:	S/O
Zonas a evitar:	Manzanas comprendidas entre calles 132, 519, 133 y Av. 520
Acceso-egreso:	calle 133 e/ 515 y 518
Zona de encuentro:	esq. 133 y 518
Observaciones:	Sin observaciones

Referencias

- establecimientos educativos
- AC y ONG
- CE y Facultades UNLP
- Centros de Salud de GEarth
- Clubes de GEarth
- Cuartel de Bomberos
- Iglesias
- Centros_Salud
- Comisarias
- Barrios_La_Plata

Año 2019

PELIGROSID

- Muy alta
- Alta
- Moderada
- Baja a Nula

Riesgo rural barrios 2019

- Riesgo_2019_rural_barrios_alto
- Riesgo_2019_rural_barrios_medio
- Riesgo_2019_rural_barrios_bajo

Riesgo urbano barrios 2019

- Riesgo_2019_urbano_barrios_muy alto
- Riesgo_2019_urbano_barrios_alto
- Riesgo_2019_urbano_barrios_medio
- Riesgo_2019_urbano_barrios_bajo

Qué hacer — Plan de Reducción del Riesgo por Inundaciones en la Región de La Plata

LA PLATA Ciudad del Conocimiento

UNIVERSIDAD NACIONAL DE LA PLATA

ID BARRIO: LH-B01 **NOMBRE: Las Palmeras** **CUENCA: Arroyo El Gato**

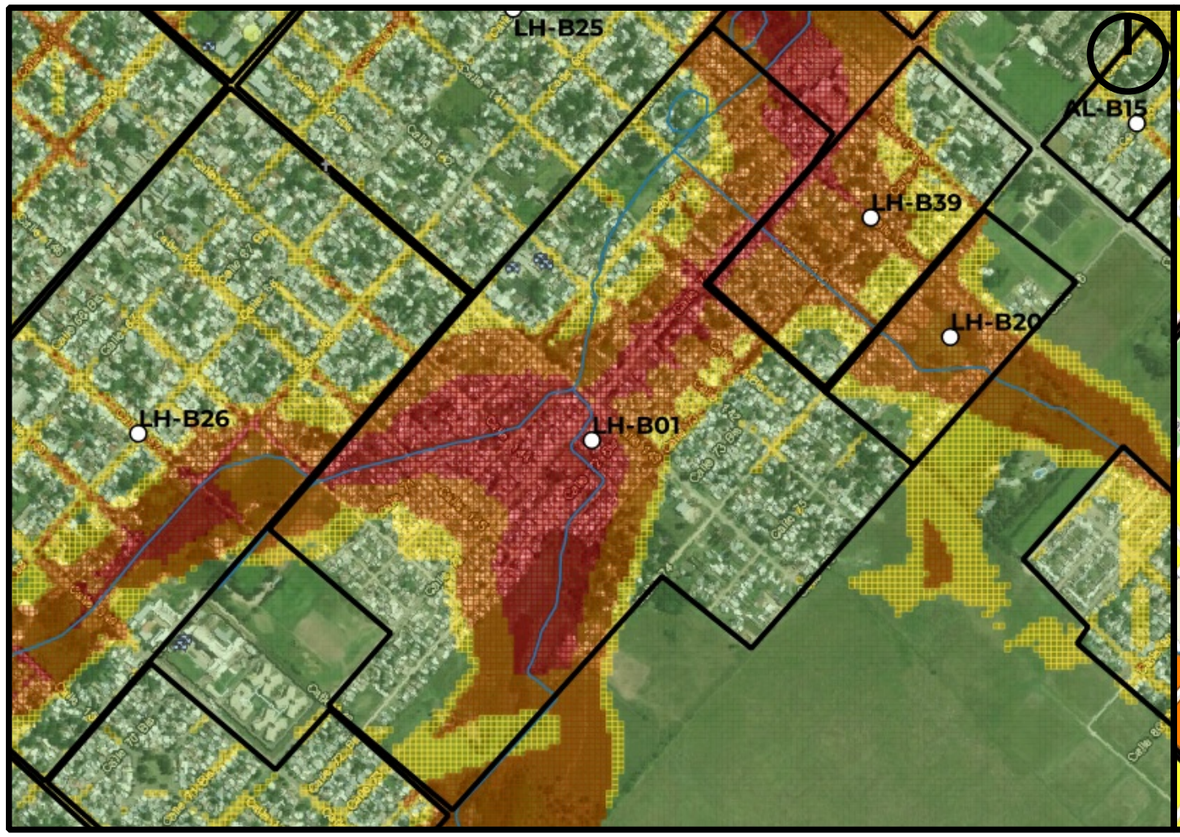

Mapa de Peligrosidad

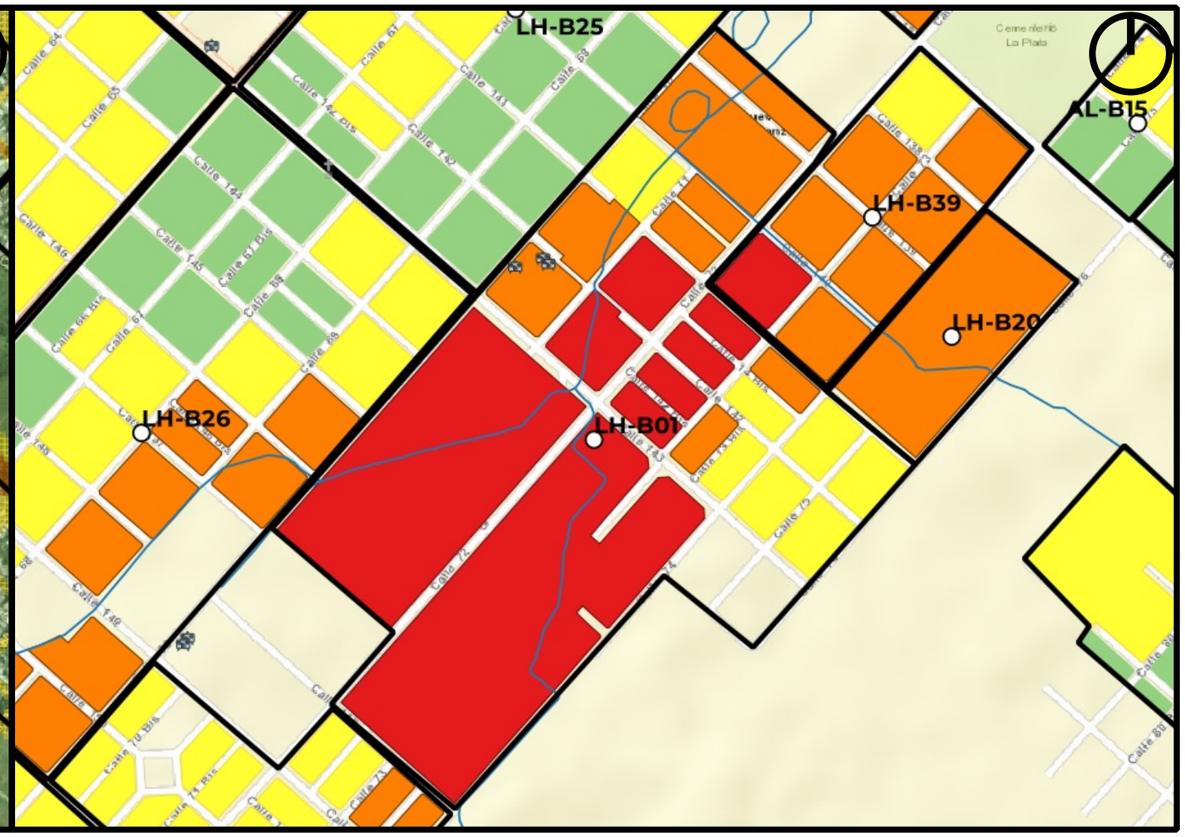

Mapa de Riesgo

ID:Barrio: LH-B01

Nombre del Barrio: Las Palmeras

Delegación: LOS HORNOS

Observaciones: Asentamiento precario

Zonas a evitar: Manzanas comprendidas entre calles 70, 147, 74 y Av. 143 -- Manzanas comprendidas entre calles 73, 141, 71 y Av. 143 -- Manzanas comprendidas entre calles 138, 70, 141 y Av. 72

Acceso-egreso:

Zona de encuentro: Escuela Primaria N°50 (142 e/ 70 y 71)

Observaciones: Ajustar modelación

Referencias

- establecimientos educativos
- AC y ONG
- CE y Facultades UNLP
- Centros de Salud de GEarth
- Clubes de GEarth
- Cuartel de Bomberos
- Iglesias
- Centros_Salud
- Comisarias
- Barrios_La_Plata

Año 2019
PELIGROSID
- Muy alta
- Alta
- Moderada
- Baja a Nula

Riesgo rural barrios 2019
- Riesgo_2019_rural_barrios_alto
- Riesgo_2019_rural_barrios_medio
- Riesgo_2019_rural_barrios_bajo

Riesgo urbano barrios 2019
- Riesgo_2019_urbano_barrios_muy alto
- Riesgo_2019_urbano_barrios_alto
- Riesgo_2019_urbano_barrios_medio
- Riesgo_2019_urbano_barrios_bajo

Qué hacer — Plan de Reducción del Riesgo por Inundaciones en la Región de La Plata

LA PLATA Ciudad del Conocimiento

UNIVERSIDAD NACIONAL DE LA PLATA

ID BARRIO: LH-B02 **NOMBRE: La Piedad** **CUENCA: Arroyo El Gato**



Mapa de Peligrosidad

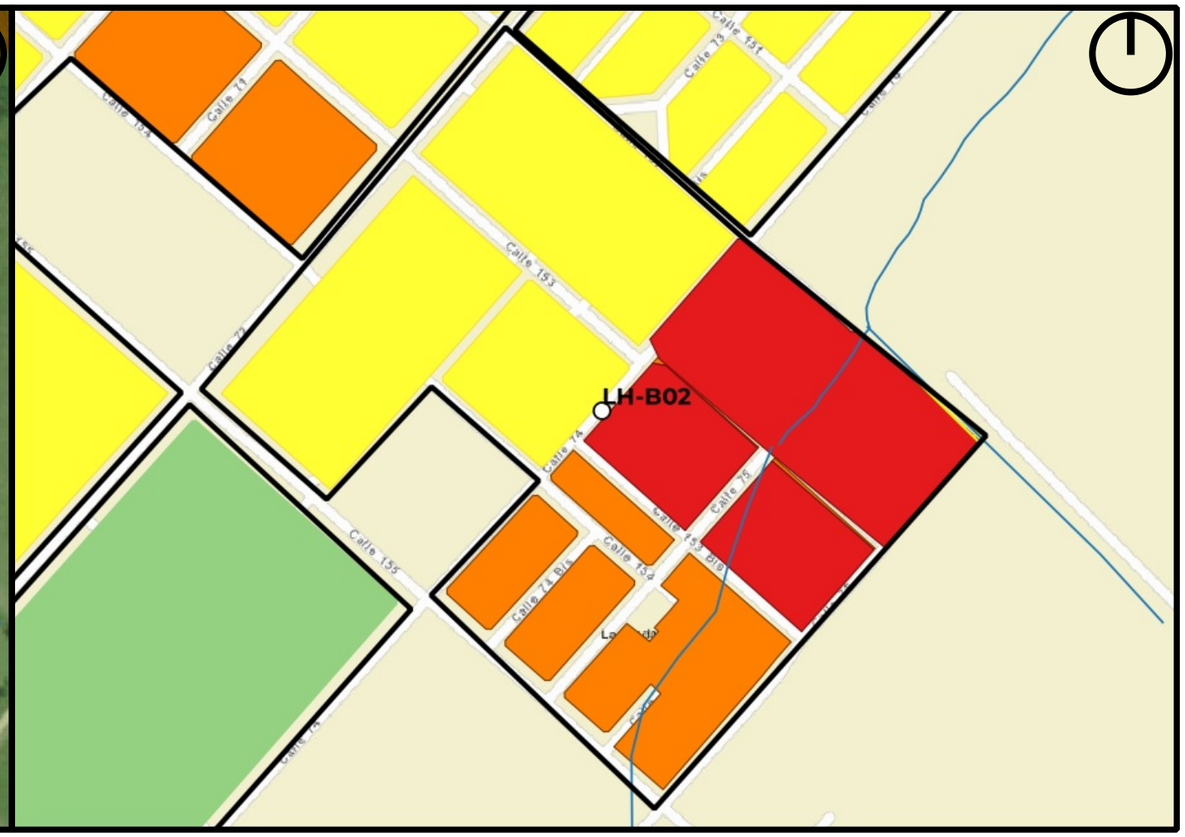

Mapa de Riesgo

ID:Barrio:	LH-B02
Nombre del Barrio:	La Piedad
Delegación:	LOS HORNOS
Observaciones:	Asentamiento precario, tambien conocido como La Lata
Zonas a evitar:	Manzanas comprendidas entre calles 155, 76, 152 y 74
Acceso-egreso:	calle 72
Zona de encuentro:	esq. 72 y 152
Observaciones:	Sin observaciones

Referencias

- establecimientos educativos
- AC y ONG
- CE y Facultades UNLP
- Centros de Salud de GEarth
- Clubes de GEarth
- Cuartel de Bomberos
- Iglesias
- Centros_Salud
- Comisarias
- Barrios_La_Plata

Año 2019

PELIGROSID

- Muy alta
- Alta
- Moderada
- Baja a Nula

Riesgo rural barrios 2019

- Riesgo_2019_rural_barrios_alto
- Riesgo_2019_rural_barrios_medio
- Riesgo_2019_rural_barrios_bajo

Riesgo urbano barrios 2019

- Riesgo_2019_urbano_barrios_muy alto
- Riesgo_2019_urbano_barrios_alto
- Riesgo_2019_urbano_barrios_medio
- Riesgo_2019_urbano_barrios_bajo

Qué hacer — Plan de Reducción del Riesgo por Inundaciones en la Región de La Plata

LA PLATA Ciudad del Conocimiento

UNIVERSIDAD NACIONAL DE LA PLATA

ID BARRIO: LH-B03 **NOMBRE: Poblet** **CUENCA: Arroyo Pescado**

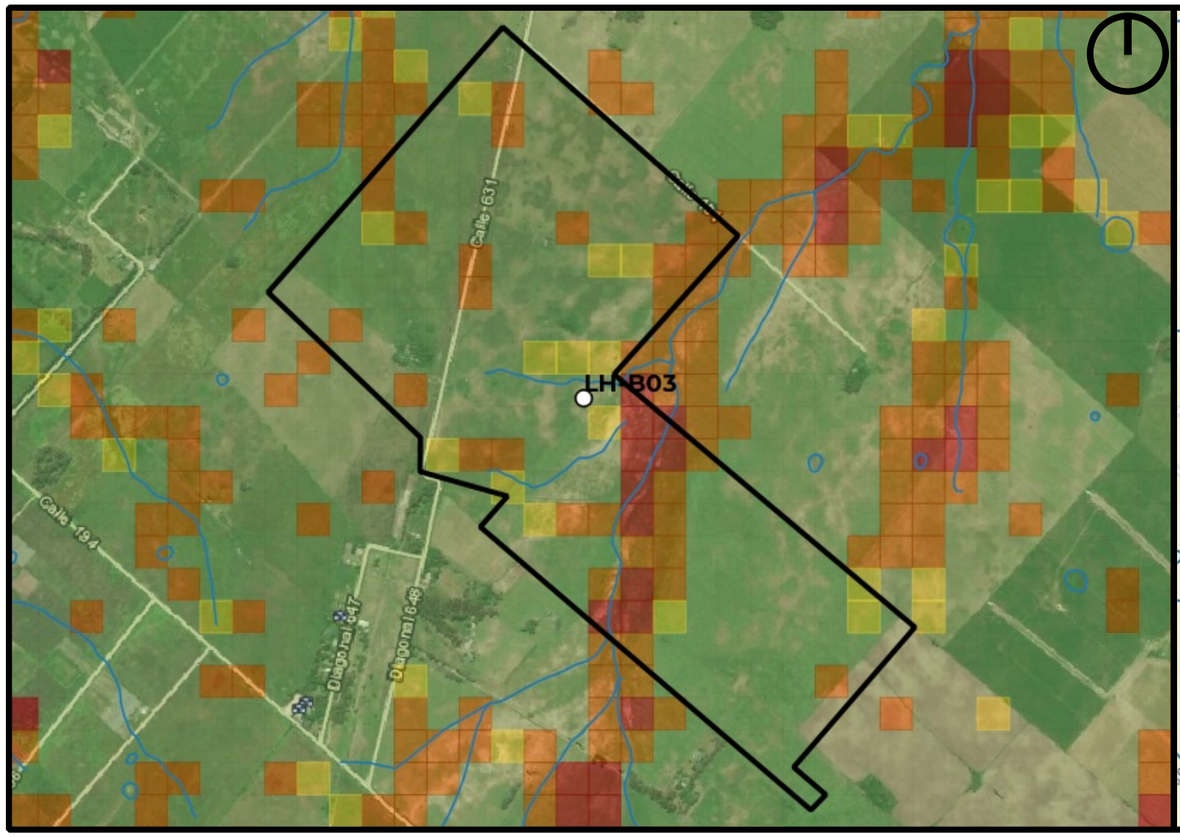

Mapa de Peligrosidad

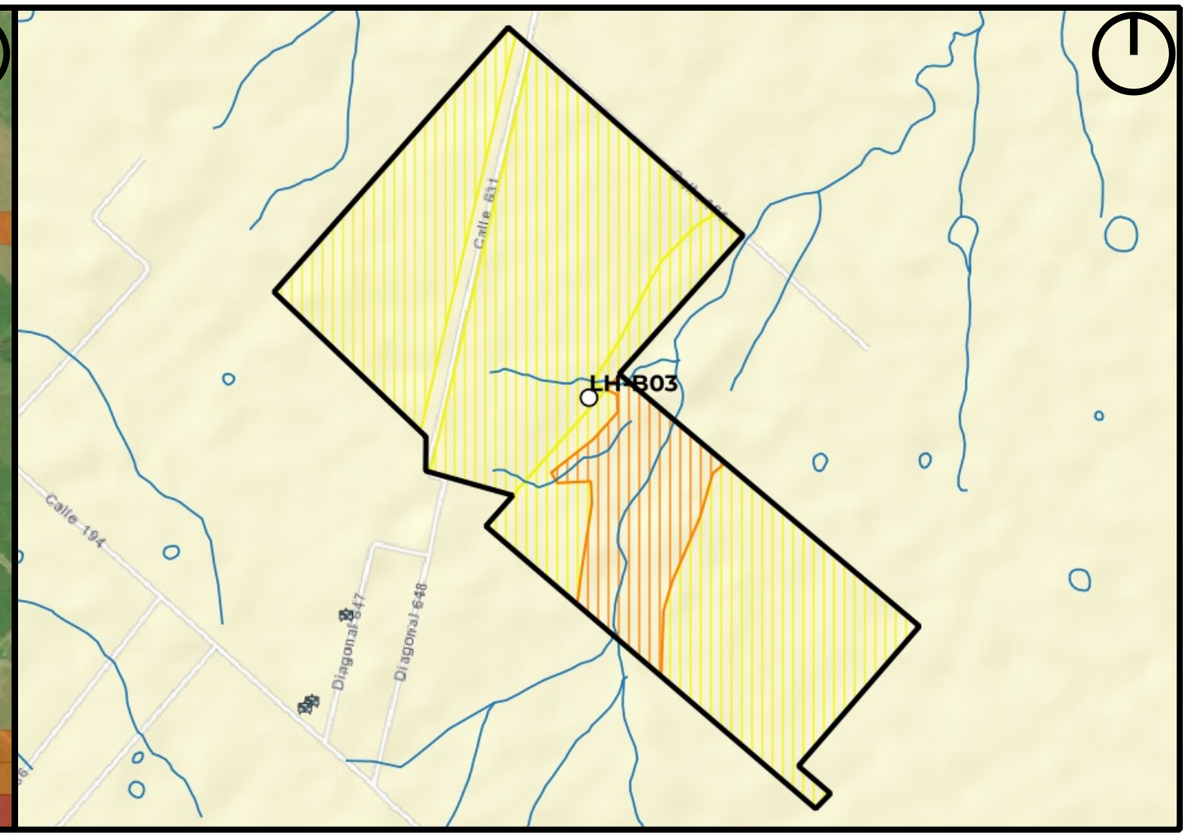

Mapa de Riesgo

ID:Barrio:	LH-B03
Nombre del Barrio:	Poblet
Delegación:	LOS HORNOS
Observaciones:	Parte de Poblet pertenece a Los Hornos
Zonas a evitar:	Peligrosidad adjunta al arroyo
Acceso-egreso:	
Zona de encuentro:	EES Nro. 48 - Poblet
Observaciones:	escasa o nula ocupación

Referencias

- establecimientos educativos
- AC y ONG
- CE y Facultades UNLP
- Centros de Salud de GEarth
- Clubes de GEarth
- Cuartel de Bomberos
- Iglesias
- Centros_Salud
- Comisarias
- Barrios_La_Plata

Año 2019

PELIGROSID

- Muy alta
- Alta
- Moderada
- Baja a Nula

Riesgo rural barrios 2019

- Riesgo_2019_rural_barrios_alto
- Riesgo_2019_rural_barrios_medio
- Riesgo_2019_rural_barrios_bajo

Riesgo urbano barrios 2019

- Riesgo_2019_urbano_barrios_muy alto
- Riesgo_2019_urbano_barrios_alto
- Riesgo_2019_urbano_barrios_medio
- Riesgo_2019_urbano_barrios_bajo

Qué hacer — Plan de Reducción del Riesgo por Inundaciones en la Región de La Plata

LA PLATA Ciudad del Conocimiento

UNIVERSIDAD NACIONAL DE LA PLATA

ID BARRIO: LH-B04 **NOMBRE: Dos de Abril** **CUENCA: Arroyo El Gato, Maldonado**

Mapa de Peligrosidad

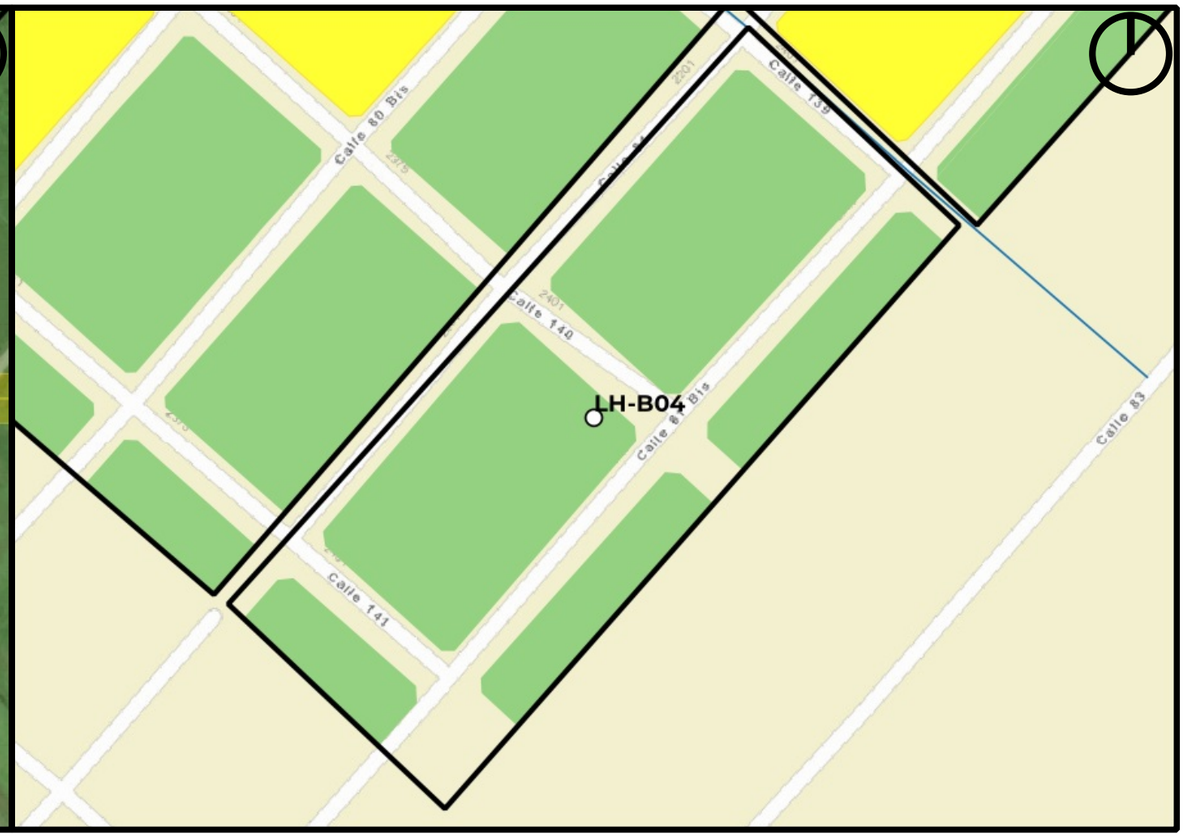

Mapa de Riesgo

ID:Barrio:	LH-B04
Nombre del Barrio:	Dos de Abril
Delegación:	LOS HORNOS
Observaciones:	Asentamiento precario
Zonas a evitar:	escasa peligrosidad
Acceso-egreso:	calle 81bis
Zona de encuentro:	esq. 481bis y 140
Observaciones:	Escasa peligrosidad

Referencias

- establecimientos educativos
- AC y ONG
- CE y Facultades UNLP
- Centros de Salud de GEarth
- Clubes de GEarth
- Cuartel de Bomberos
- Iglesias
- Centros_Salud
- Comisarias
- Barrios_La_Plata

Año 2019
PELIGROSID
- Muy alta
- Alta
- Moderada
- Baja a Nula

Riesgo rural barrios 2019
- Riesgo_2019_rural_barrios_alto
- Riesgo_2019_rural_barrios_medio
- Riesgo_2019_rural_barrios_bajo

Riesgo urbano barrios 2019
- Riesgo_2019_urbano_barrios_muy alto
- Riesgo_2019_urbano_barrios_alto
- Riesgo_2019_urbano_barrios_medio
- Riesgo_2019_urbano_barrios_bajo

Qué hacer
Plan de Reducción del Riesgo por Inundaciones en la Región de La Plata

LA PLATA Ciudad del Conocimiento

UNIVERSIDAD NACIONAL DE LA PLATA

ID BARRIO: LH-B05 **NOMBRE: LH-B05** **CUENCA: Arroyo El Gato**

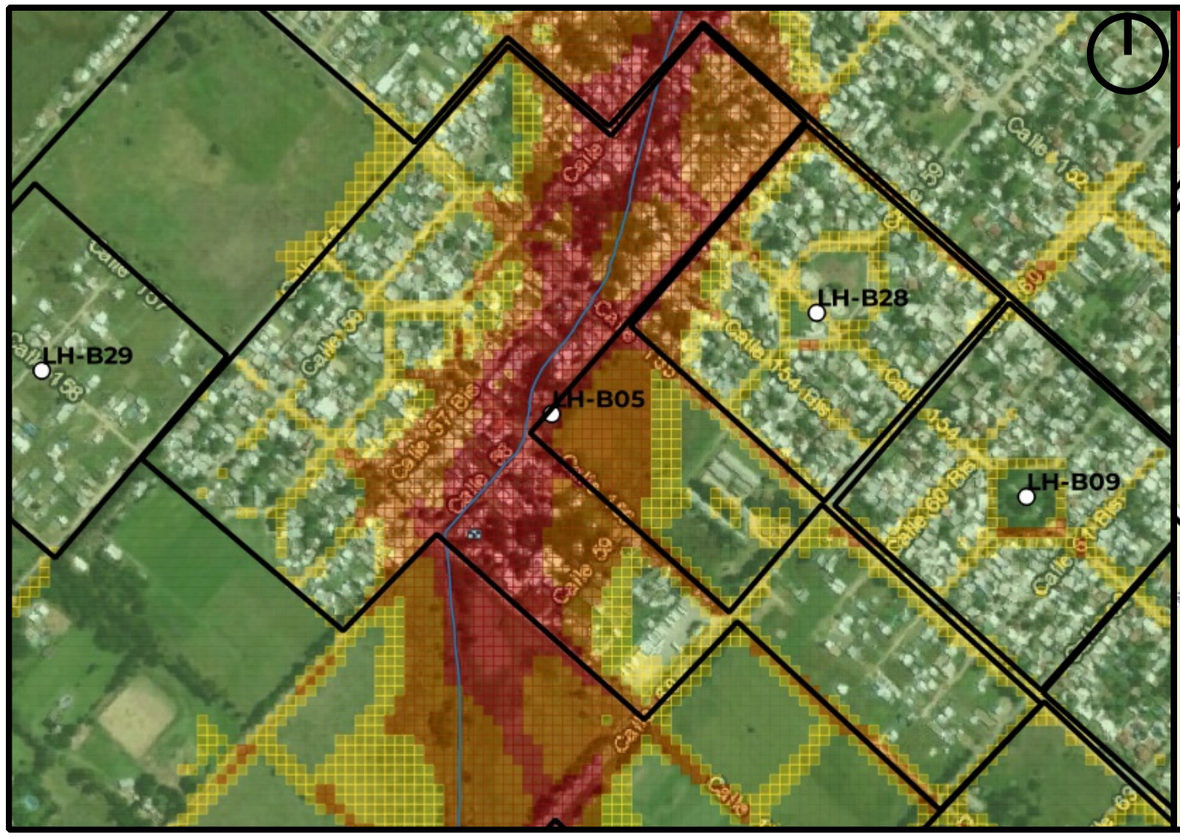

Mapa de Peligrosidad

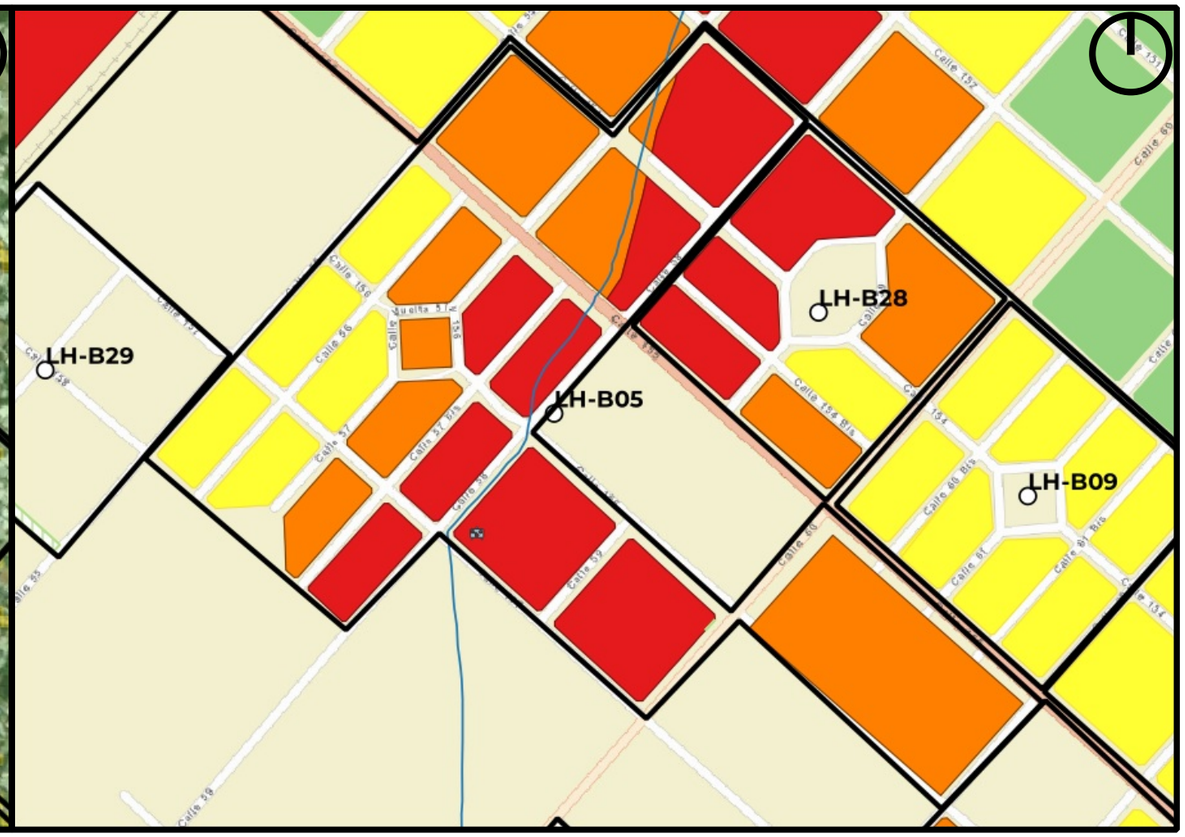

Mapa de Riesgo

ID:Barrio: LH-B05

Nombre del Barrio: LH-B05

Delegación: LOS HORNOS

Observaciones: Asentamiento precario sin nombre, algunos lo llaman El campo de Nicola

Zonas a evitar: Manzanas comprendidas entre calles 155, 58, 153 y 55 -- Manzanas comprendidas entre calles 155, 57, 157 y 58 -- Manzanas comprendidas entre calles 155, 58, 157 y Av. 60 -- calle 156 e/ Av. 60 y calle 62

Acceso-egreso: calle 55 e/ 156 y 158

Zona de encuentro: esq. 55 y 157

Observaciones: Sin observaciones

Referencias

- establecimientos educativos
- AC y ONG
- CE y Facultades UNLP
- Centros de Salud de GEarth
- Clubes de GEarth
- Cuartel de Bomberos
- Iglesias
- Centros_Salud
- Comisarias
- Barrios_La_Plata

Año 2019

PELIGROSID

- Muy alta
- Alta
- Moderada
- Baja a Nula

Riesgo rural barrios 2019

- Riesgo_2019_rural_barrios_alto
- Riesgo_2019_rural_barrios_medio
- Riesgo_2019_rural_barrios_bajo

Riesgo urbano barrios 2019

- Riesgo_2019_urbano_barrios_muy alto
- Riesgo_2019_urbano_barrios_alto
- Riesgo_2019_urbano_barrios_medio
- Riesgo_2019_urbano_barrios_bajo

Qué hacer — Plan de Reducción del Riesgo por Inundaciones en la Región de La Plata

LA PLATA Ciudad del Conocimiento

UNIVERSIDAD NACIONAL DE LA PLATA

ID BARRIO: LH-B06 **NOMBRE: Procrear** **CUENCA: Arroyo El Gato**

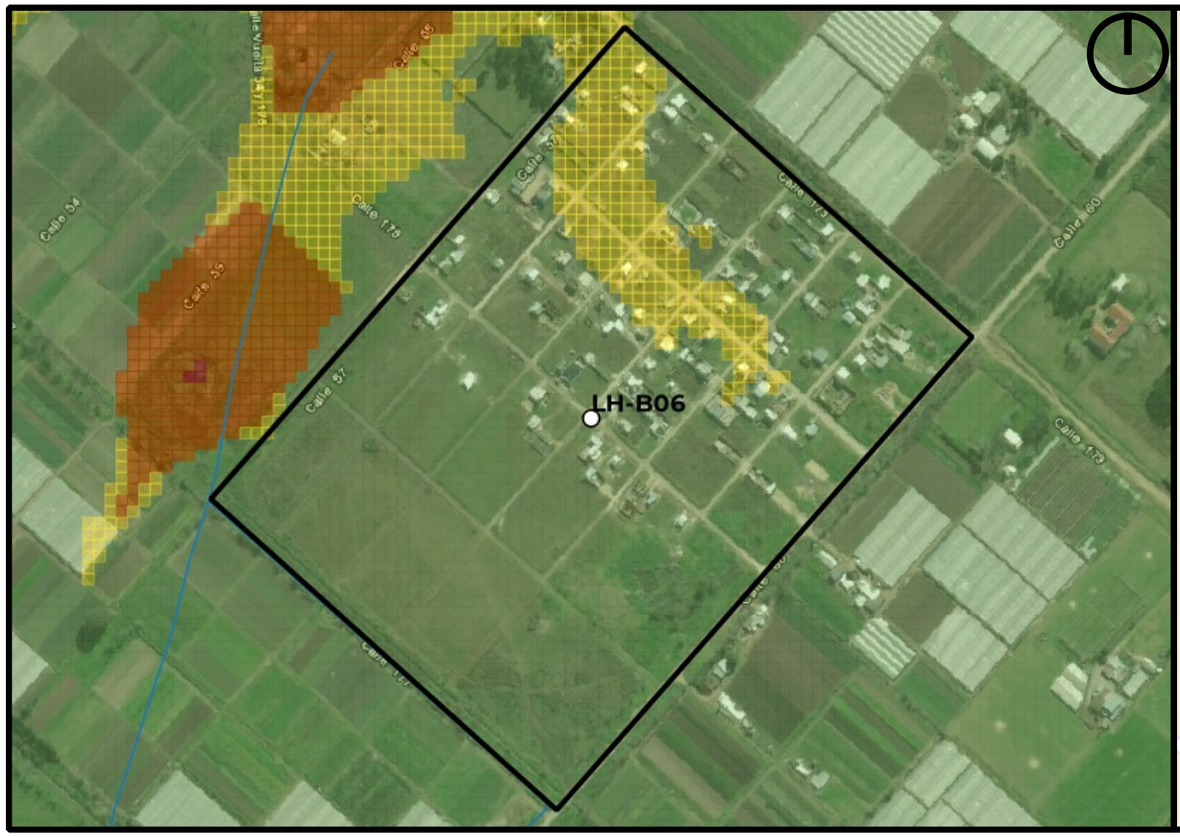

Mapa de Peligrosidad

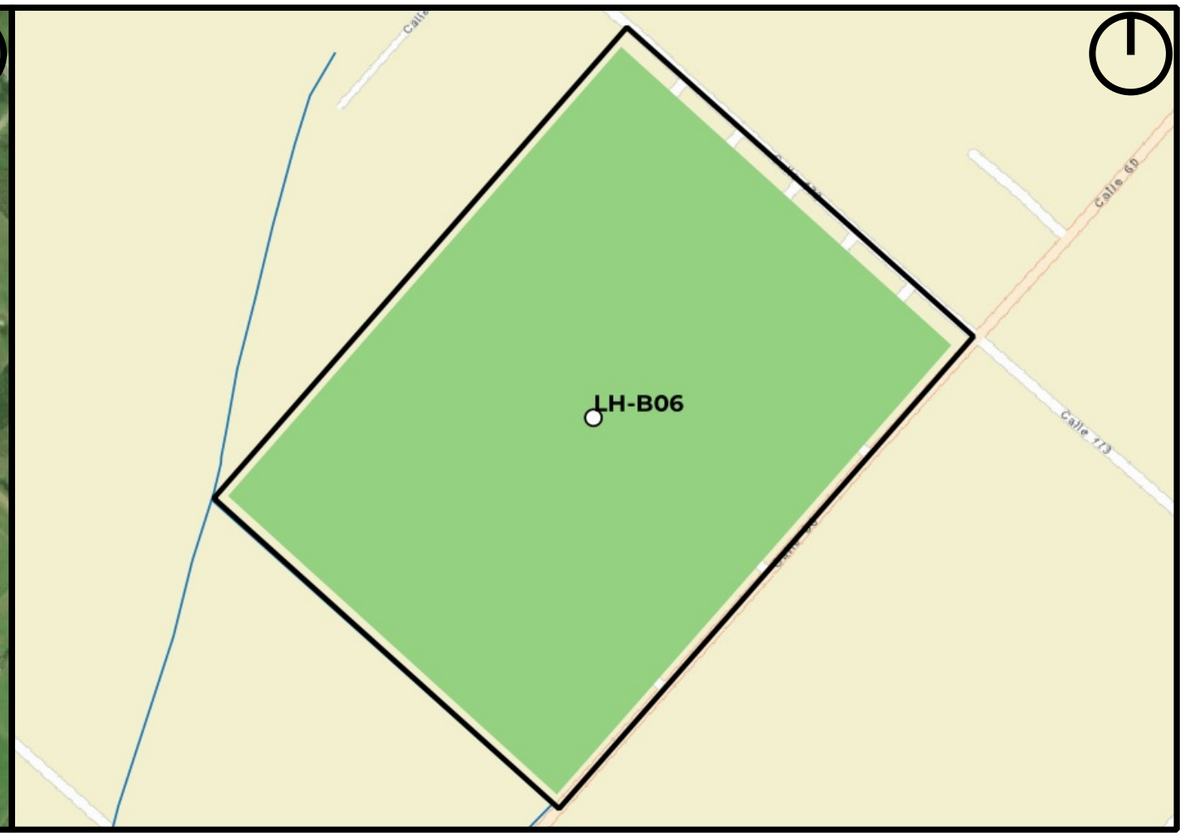

Mapa de Riesgo

ID:Barrio:	LH-B06
Nombre del Barrio:	Procrear
Delegación:	LOS HORNOS
Observaciones:	S/O
Zonas a evitar:	Baja peligrosidad - calle 174 hasta esq. 56
Acceso-egreso:	Calle 60
Zona de encuentro:	esq. 60 y 173
Observaciones:	Escasa Peligrosidad

Referencias

- establecimientos educativos
- AC y ONG
- CE y Facultades UNLP
- Centros de Salud de GEarth
- Clubes de GEarth
- Cuartel de Bomberos
- Iglesias
- Centros_Salud
- Comisarias
- Barrios_La_Plata

Año 2019

PELIGROSID

- Muy alta
- Alta
- Moderada
- Baja a Nula

Riesgo rural barrios 2019

- Riesgo_2019_rural_barrios_alto
- Riesgo_2019_rural_barrios_medio
- Riesgo_2019_rural_barrios_bajo

Riesgo urbano barrios 2019

- Riesgo_2019_urbano_barrios_muy alto
- Riesgo_2019_urbano_barrios_alto
- Riesgo_2019_urbano_barrios_medio
- Riesgo_2019_urbano_barrios_bajo

Qué hacer — Plan de Reducción del Riesgo por Inundaciones en la Región de La Plata

LA PLATA Ciudad del Conocimiento

UNIVERSIDAD NACIONAL DE LA PLATA

ID BARRIO: LH-B07 **NOMBRE: Procrear** **CUENCA: Arroyo Pescado**



Mapa de Peligrosidad

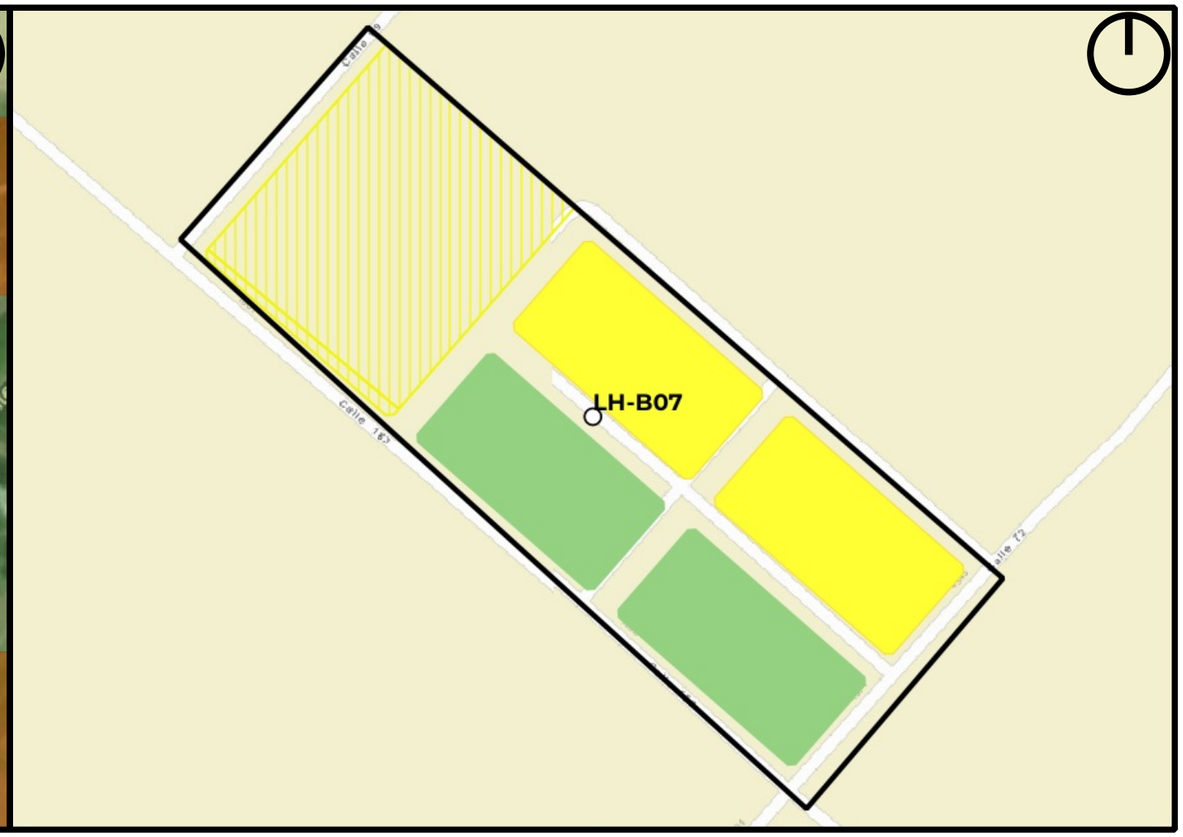

Mapa de Riesgo

ID:Barrio:	LH-B07
Nombre del Barrio:	Procrear
Delegación:	LOS HORNOS
Observaciones:	atrás de fanelli
Zonas a evitar:	peligrosidad difusa - falta de precisón del modelo
Acceso-egreso:	calle 72
Zona de encuentro:	esq. 72 y 183
Observaciones:	Escasa Peligrosidad

Referencias

- establecimientos educativos
- AC y ONG
- CE y Facultades UNLP
- Centros de Salud de GEarth
- Clubes de GEarth
- Cuartel de Bomberos
- Iglesias
- Centros_Salud
- Comisarias
- Barrios_La_Plata

Año 2019

PELIGROSID

- Muy alta
- Alta
- Moderada
- Baja a Nula

Riesgo rural barrios 2019

- Riesgo_2019_rural_barrios_alto
- Riesgo_2019_rural_barrios_medio
- Riesgo_2019_rural_barrios_bajo

Riesgo urbano barrios 2019

- Riesgo_2019_urbano_barrios_muy alto
- Riesgo_2019_urbano_barrios_alto
- Riesgo_2019_urbano_barrios_medio
- Riesgo_2019_urbano_barrios_bajo

Qué hacer — Plan de Reducción del Riesgo por Inundaciones en la Región de La Plata

LA PLATA Ciudad del Conocimiento

UNIVERSIDAD NACIONAL DE LA PLATA

ID BARRIO: LH-B08 **NOMBRE: Procrear** **CUENCA: Arroyo El Gato**

Mapa de Peligrosidad

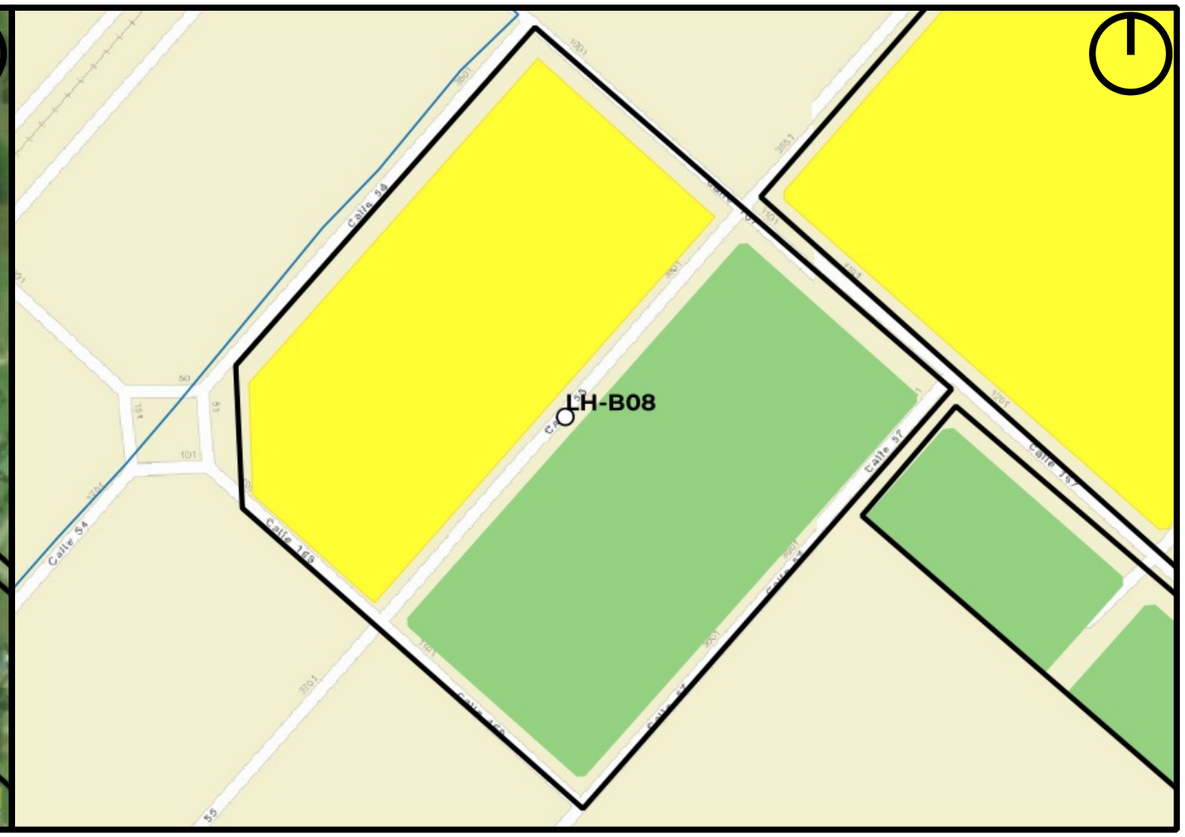

Mapa de Riesgo

ID:Barrio:	LH-B08
Nombre del Barrio:	Procrear
Delegación:	LOS HORNOS
Observaciones:	S/O
Zonas a evitar:	Manzanas comprendidas entre calles 169, 55, 167 y 54
Acceso-egreso:	calle 55 -- calle 167
Zona de encuentro:	esq. 55 y 167
Observaciones:	Sin observaciones

Referencias

- establecimientos educativos
- AC y ONG
- CE y Facultades UNLP
- Centros de Salud de GEarth
- Clubes de GEarth
- Cuartel de Bomberos
- Iglesias
- Centros_Salud
- Comisarias
- Barrios_La_Plata

Año 2019
PELIGROSID
- Muy alta
- Alta
- Moderada
- Baja a Nula

Riesgo rural barrios 2019
- Riesgo_2019_rural_barrios_alto
- Riesgo_2019_rural_barrios_medio
- Riesgo_2019_rural_barrios_bajo

Riesgo urbano barrios 2019
- Riesgo_2019_urbano_barrios_muy alto
- Riesgo_2019_urbano_barrios_alto
- Riesgo_2019_urbano_barrios_medio
- Riesgo_2019_urbano_barrios_bajo

Qué hacer
Plan de Reducción del Riesgo por Inundaciones en la Región de La Plata

LA PLATA Ciudad del Conocimiento

UNIVERSIDAD NACIONAL DE LA PLATA

ID BARRIO: LH-B09 **NOMBRE: Decano Funes** **CUENCA: Arroyo El Gato**

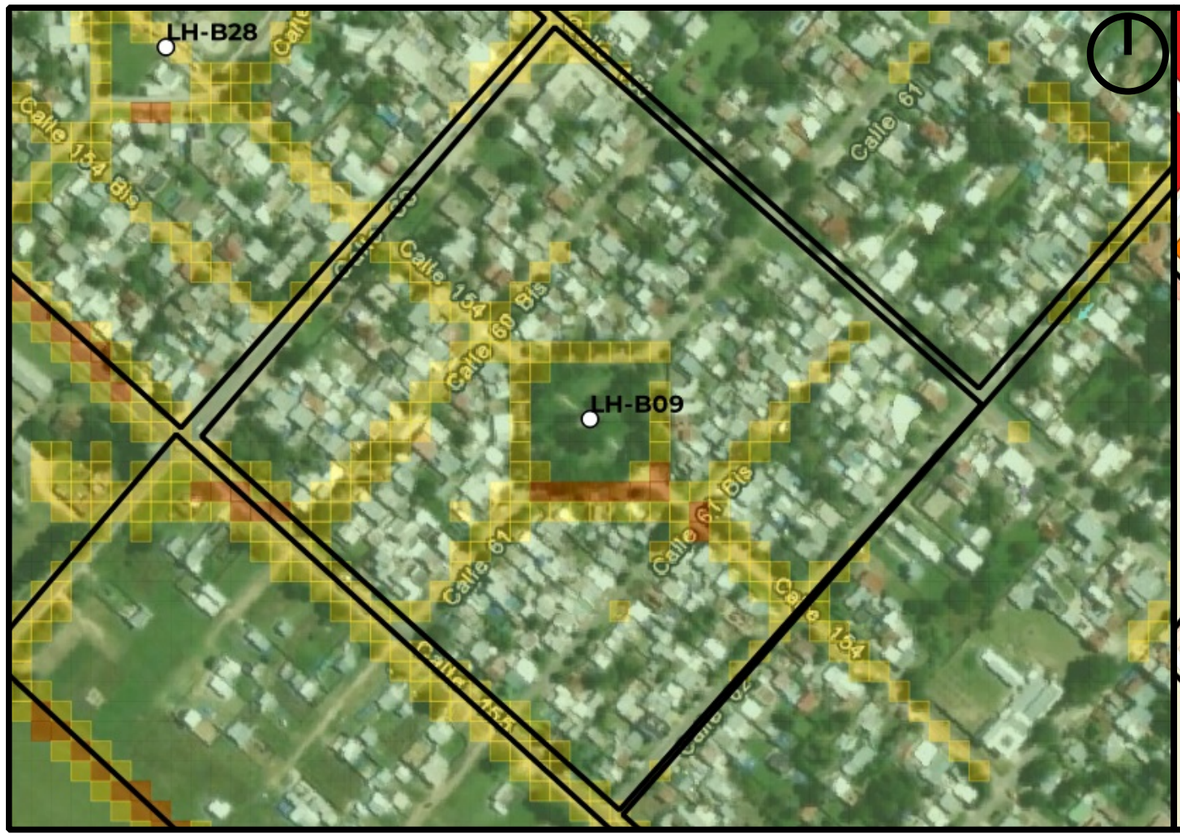

Mapa de Peligrosidad

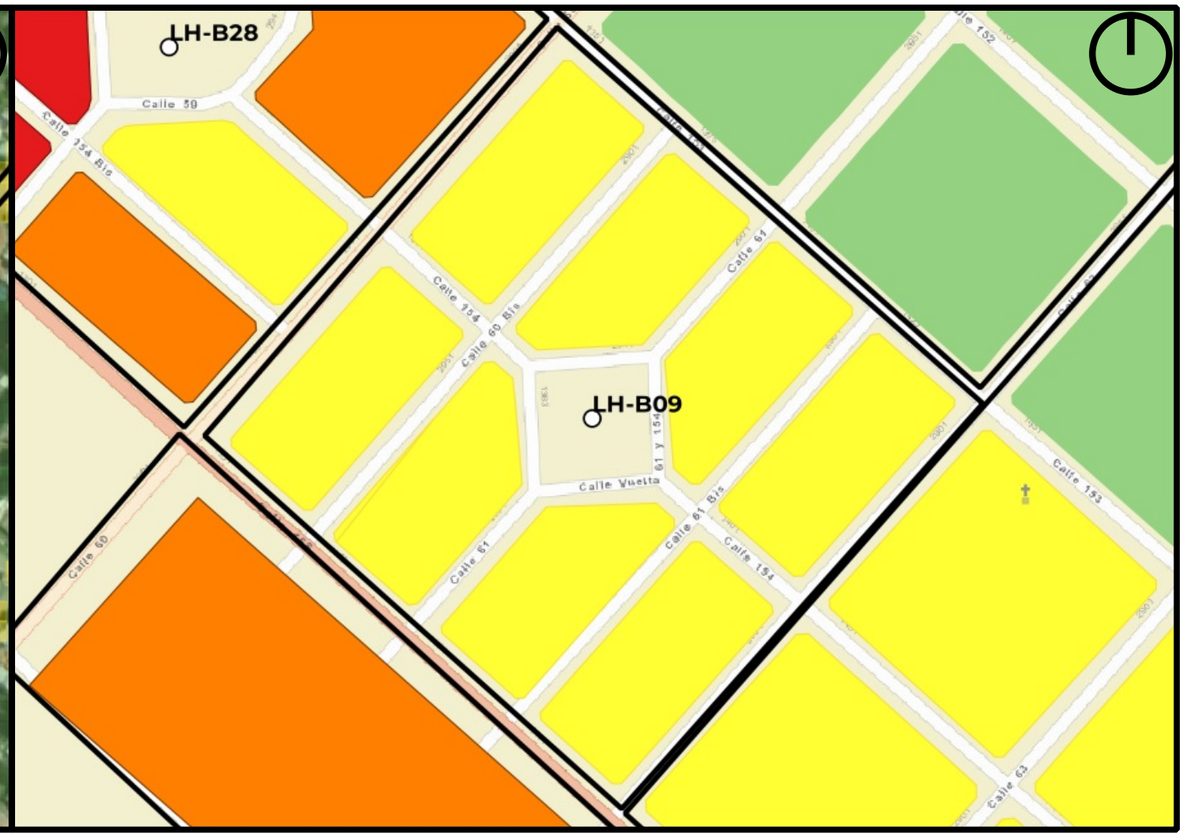

Mapa de Riesgo

ID:Barrio:	LH-B09
Nombre del Barrio:	Decano Funes
Delegación:	LOS HORNOS
Observaciones:	S/O
Zonas a evitar:	vuelta calles 61 y 154
Acceso-egreso:	calle 153 e/ Av 60
Zona de encuentro:	esq. 61 y 153
Observaciones:	Sin observaciones

Referencias

- establecimientos educativos
- AC y ONG
- CE y Facultades UNLP
- Centros de Salud de GEarth
- Clubes de GEarth
- Cuartel de Bomberos
- Iglesias
- Centros_Salud
- Comisarias
- Barrios_La_Plata

Año 2019
PELIGROSID
- Muy alta
- Alta
- Moderada
- Baja a Nula

Riesgo rural barrios 2019
- Riesgo_2019_rural_barrios_alto
- Riesgo_2019_rural_barrios_medio
- Riesgo_2019_rural_barrios_bajo

Riesgo urbano barrios 2019
- Riesgo_2019_urbano_barrios_muy alto
- Riesgo_2019_urbano_barrios_alto
- Riesgo_2019_urbano_barrios_medio
- Riesgo_2019_urbano_barrios_bajo

Qué hacer — Plan de Reducción del Riesgo por Inundaciones en la Región de La Plata

LA PLATA Ciudad del Conocimiento

UNIVERSIDAD NACIONAL DE LA PLATA

ID BARRIO: LH-B10 **NOMBRE: La Chacra** **CUENCA: Arroyo El Gato**

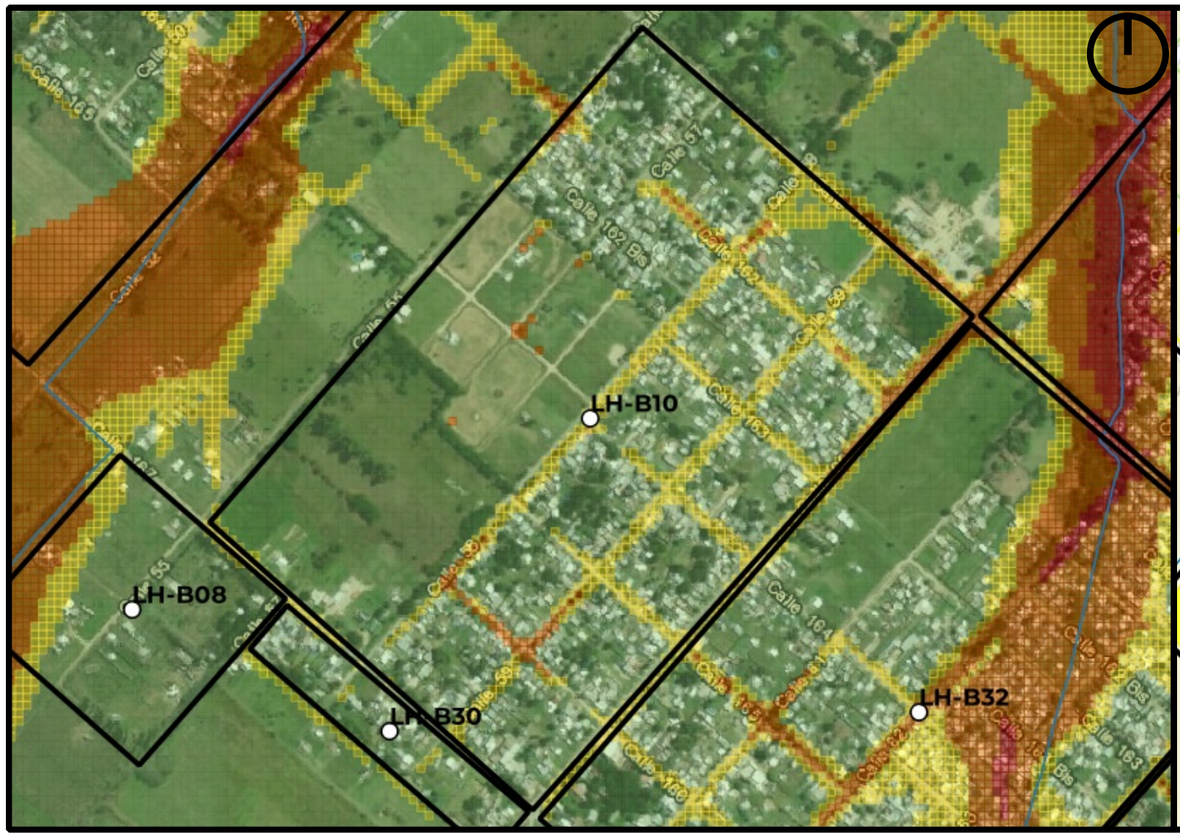

Mapa de Peligrosidad

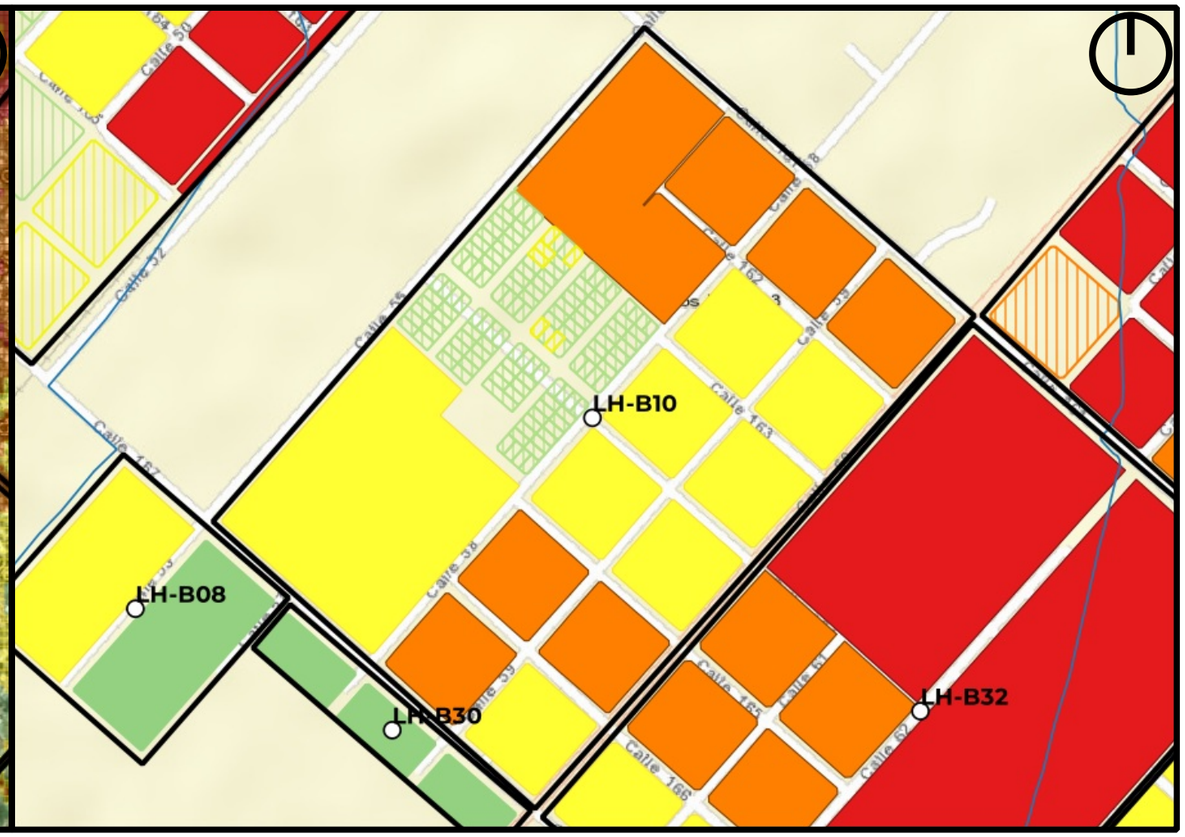

Mapa de Riesgo

ID:Barrio:	LH-B10
Nombre del Barrio:	La Chacra
Delegación:	LOS HORNOS
Observaciones:	Cuenta con sectores con viviendas precarias
Zonas a evitar:	calle 166 e/ 59 y 60 -- Av. 60 e/ 161 y 163 -- calle 161 e/58 y 60
Acceso-egreso:	calle 167
Zona de encuentro:	Club El Triunfo (59 y 164)
Observaciones:	Sin observaciones

Referencias

- establecimientos educativos
- AC y ONG
- CE y Facultades UNLP
- Centros de Salud de GEarth
- Clubes de GEarth
- Cuartel de Bomberos
- Iglesias
- Centros_Salud
- Comisarias
- Barrios_La_Plata

Año 2019

PELIGROSID

- Muy alta
- Alta
- Moderada
- Baja a Nula

Riesgo rural barrios 2019

- Riesgo_2019_rural_barrios_alto
- Riesgo_2019_rural_barrios_medio
- Riesgo_2019_rural_barrios_bajo

Riesgo urbano barrios 2019

- Riesgo_2019_urbano_barrios_muy alto
- Riesgo_2019_urbano_barrios_alto
- Riesgo_2019_urbano_barrios_medio
- Riesgo_2019_urbano_barrios_bajo

Qué hacer — Plan de Reducción del Riesgo por Inundaciones en la Región de La Plata

LA PLATA Ciudad del Conocimiento

UNIVERSIDAD NACIONAL DE LA PLATA

ID BARRIO: LH-B11 **NOMBRE: Fincas de Duggan** **CUENCA: Arroyo Maldonado**

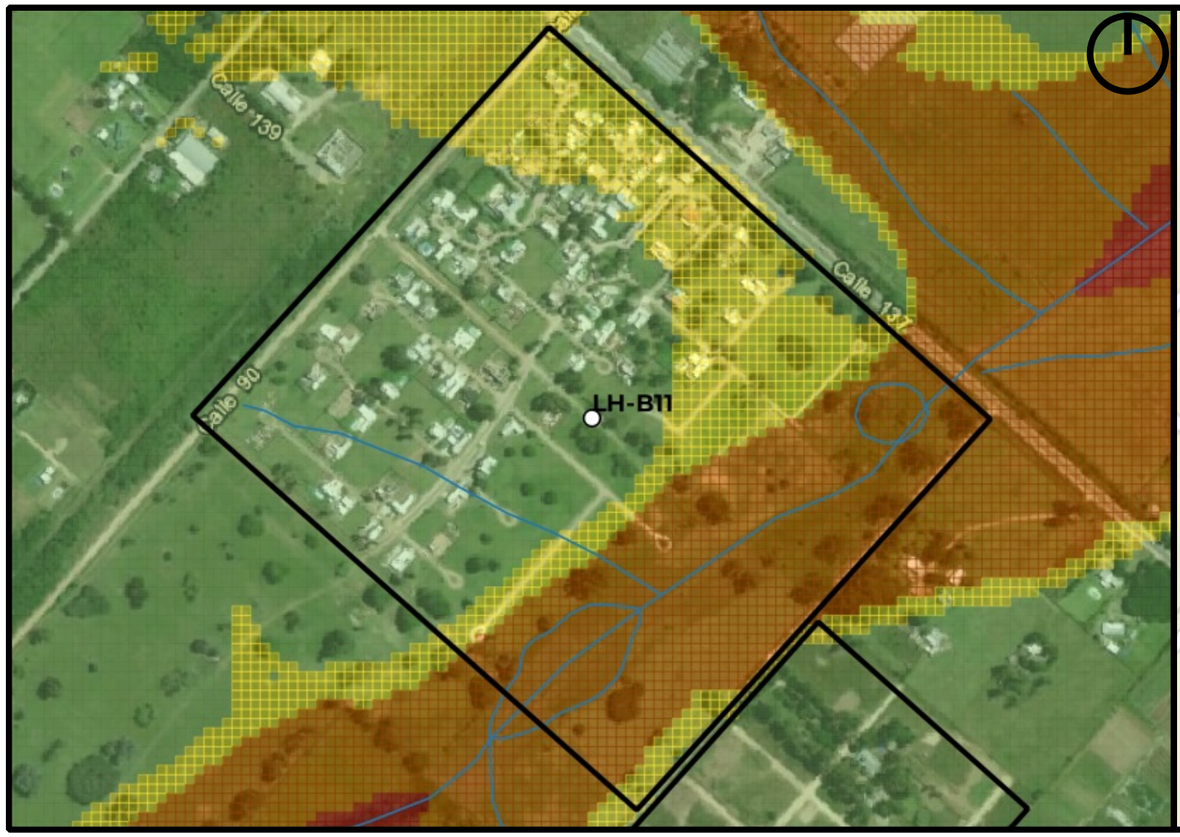

Mapa de Peligrosidad

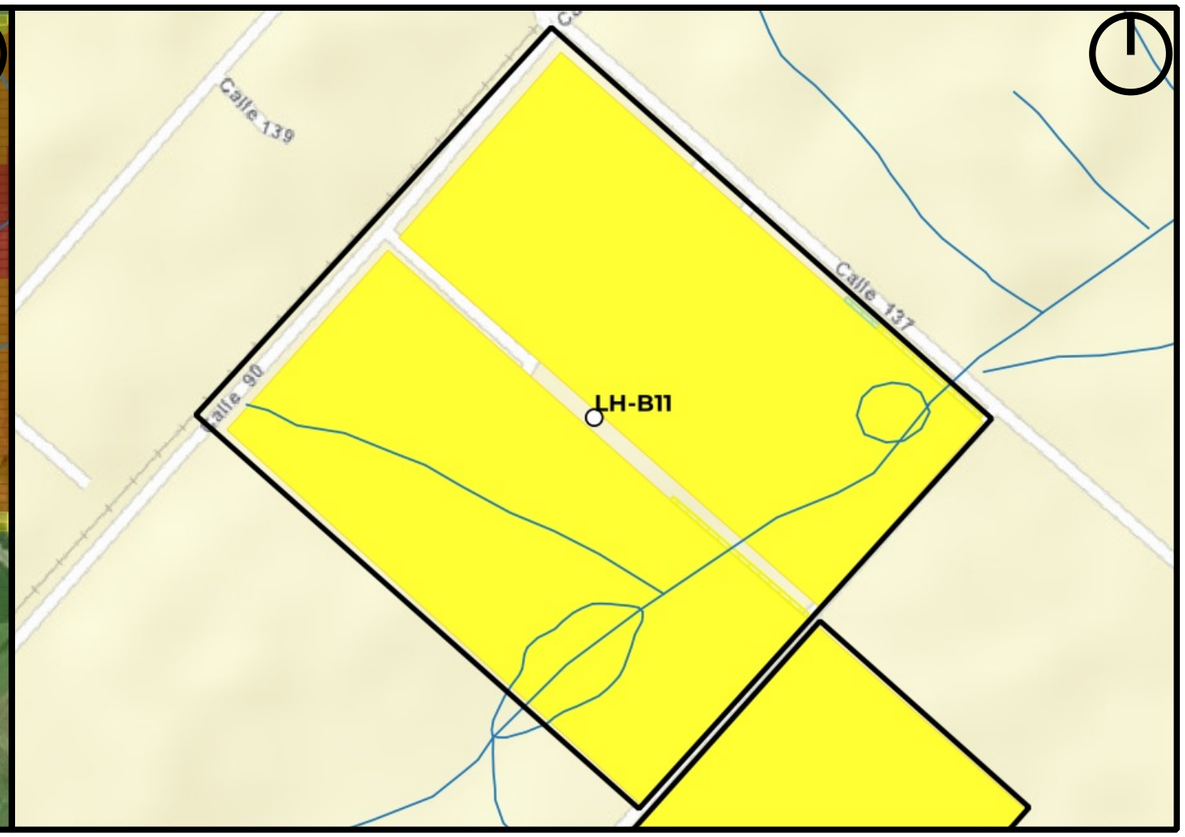

Mapa de Riesgo

ID:Barrio:	LH-B11
Nombre del Barrio:	Fincas de Duggan
Delegación:	LOS HORNOS
Observaciones:	Urbanización cerrada
Zonas a evitar:	Manzanas comprendidas e/ Calles 137, 93, 141 y 96
Acceso-egreso:	Calle 90 e/ 137 y 141
Zona de encuentro:	esq. 90 y 139
Observaciones:	Sin observaciones

Referencias

- establecimientos educativos
- AC y ONG
- CE y Facultades UNLP
- Centros de Salud de GEarth
- Clubes de GEarth
- Cuartel de Bomberos
- Iglesias
- Centros_Salud
- Comisarias
- Barrios_La_Plata

Año 2019
PELIGROSID
- Muy alta
- Alta
- Moderada
- Baja a Nula

Riesgo rural barrios 2019
- Riesgo_2019_rural_barrios_alto
- Riesgo_2019_rural_barrios_medio
- Riesgo_2019_rural_barrios_bajo

Riesgo urbano barrios 2019
- Riesgo_2019_urbano_barrios_muy alto
- Riesgo_2019_urbano_barrios_alto
- Riesgo_2019_urbano_barrios_medio
- Riesgo_2019_urbano_barrios_bajo

Qué hacer
Plan de Reducción del Riesgo por Inundaciones en la Región de La Plata

LA PLATA Ciudad del Conocimiento

UNIVERSIDAD NACIONAL DE LA PLATA

ID BARRIO: LH-B12 **NOMBRE: Los Hornos Centro** **CUENCA: Arroyo El Gato**

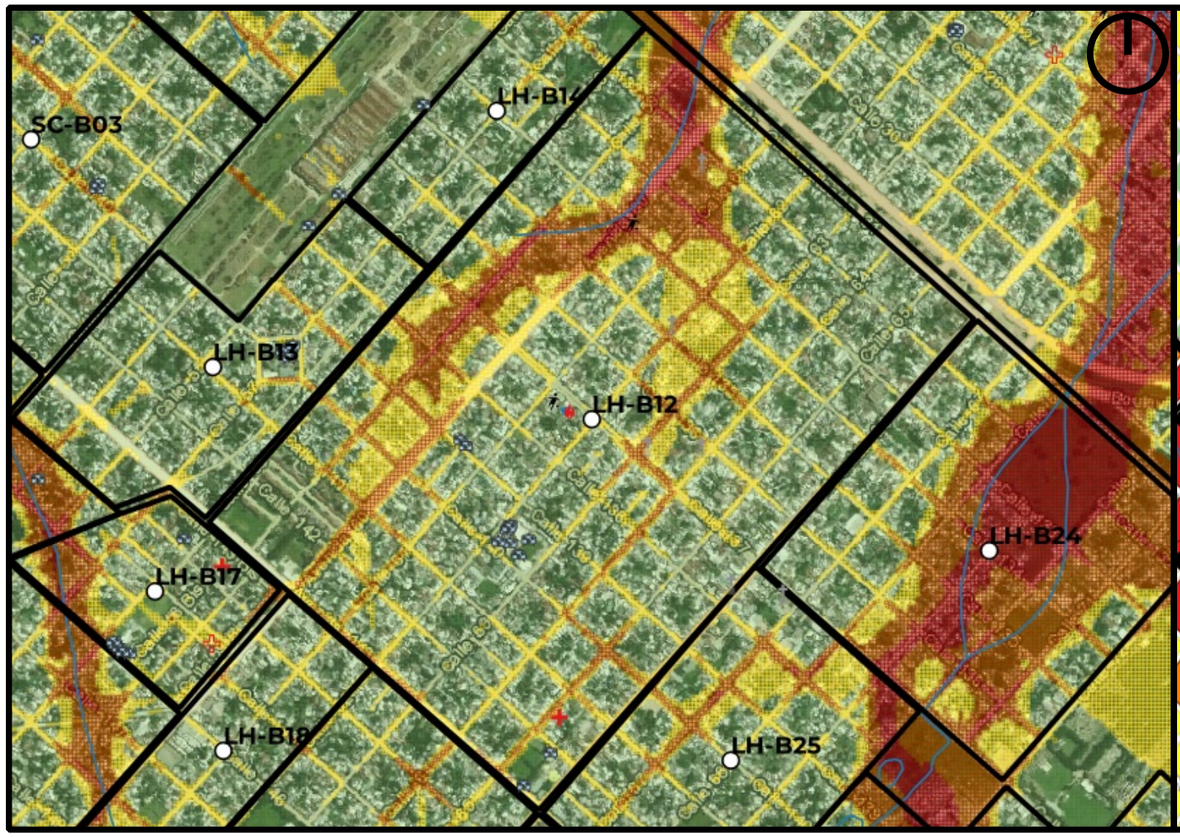

Mapa de Peligrosidad

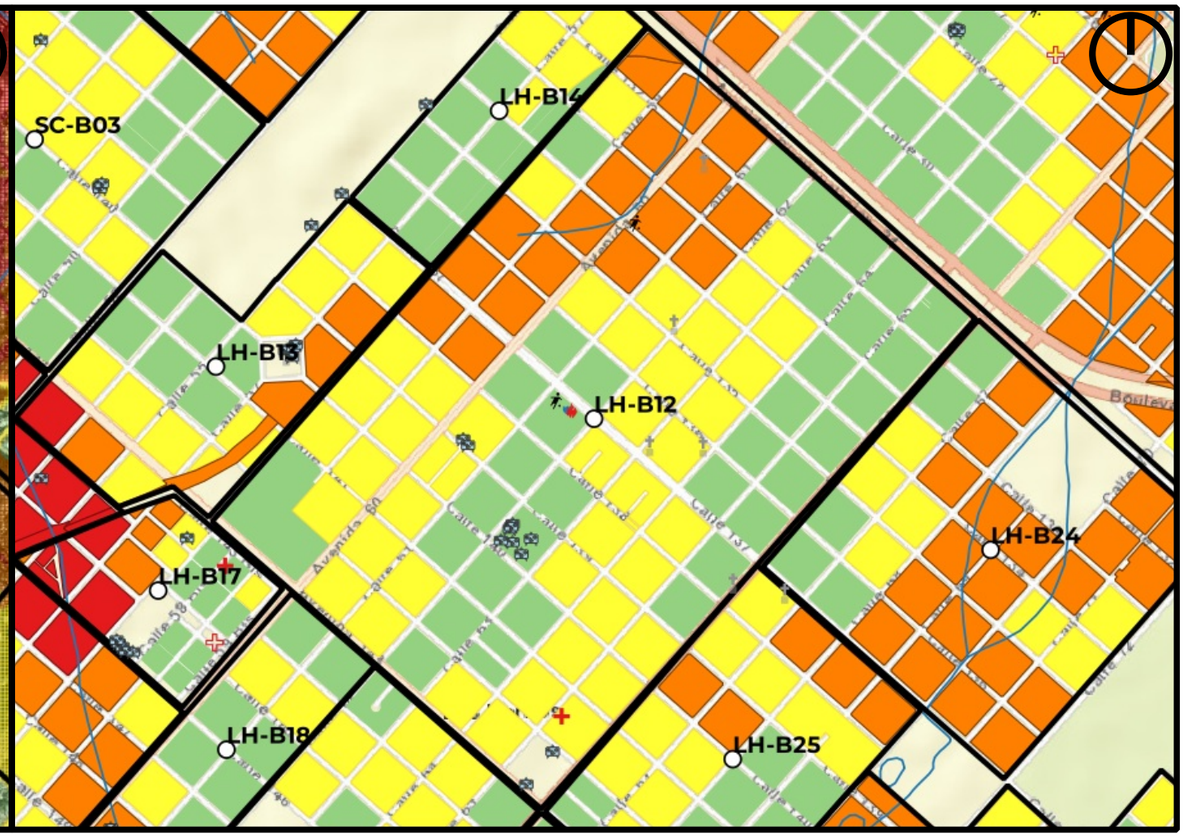

Mapa de Riesgo

ID:Barrio:	LH-B12
Nombre del Barrio:	Los Hornos Centro
Delegación:	LOS HORNOS
Observaciones:	S/O
Zonas a evitar:	Manzanas comprendidas e/ Av. 143, Av. 60, Av. 131 y calle 59 -- Manzanas comprendidas e/ calles 132, 135, 65 y Av. 60 -- Manzanas comprendidas e/ calles 64, 135, 62 y Av. 137
Acceso-egreso:	Av 66 e/ Av 131 y calle 139 -- calle 62 e/ 137 a 142
Zona de encuentro:	Jardín N°909 (140 62 y 63) -- Escuela técnica N°3 (63 y 139) -- Delegación Los Hornos (137 64 y 65)
Observaciones:	Sin observaciones

Referencias

- establecimientos educativos
- AC y ONG
- CE y Facultades UNLP
- Centros de Salud de GEarth
- Clubes de GEarth
- Cuartel de Bomberos
- Iglesias
- Centros_Salud
- Comisarias
- Barrios_La_Plata

Año 2019
PELIGROSID
- Muy alta
- Alta
- Moderada
- Baja a Nula

Riesgo rural barrios 2019
- Riesgo_2019_rural_barrios_alto
- Riesgo_2019_rural_barrios_medio
- Riesgo_2019_rural_barrios_bajo

Riesgo urbano barrios 2019
- Riesgo_2019_urbano_barrios_muy alto
- Riesgo_2019_urbano_barrios_alto
- Riesgo_2019_urbano_barrios_medio
- Riesgo_2019_urbano_barrios_bajo

Qué hacer — Plan de Reducción del Riesgo por Inundaciones en la Región de La Plata

LA PLATA Ciudad del Conocimiento

UNIVERSIDAD NACIONAL DE LA PLATA

ID BARRIO: LH-B13 **NOMBRE: San Benjamin** **CUENCA: Arroyo El Gato**

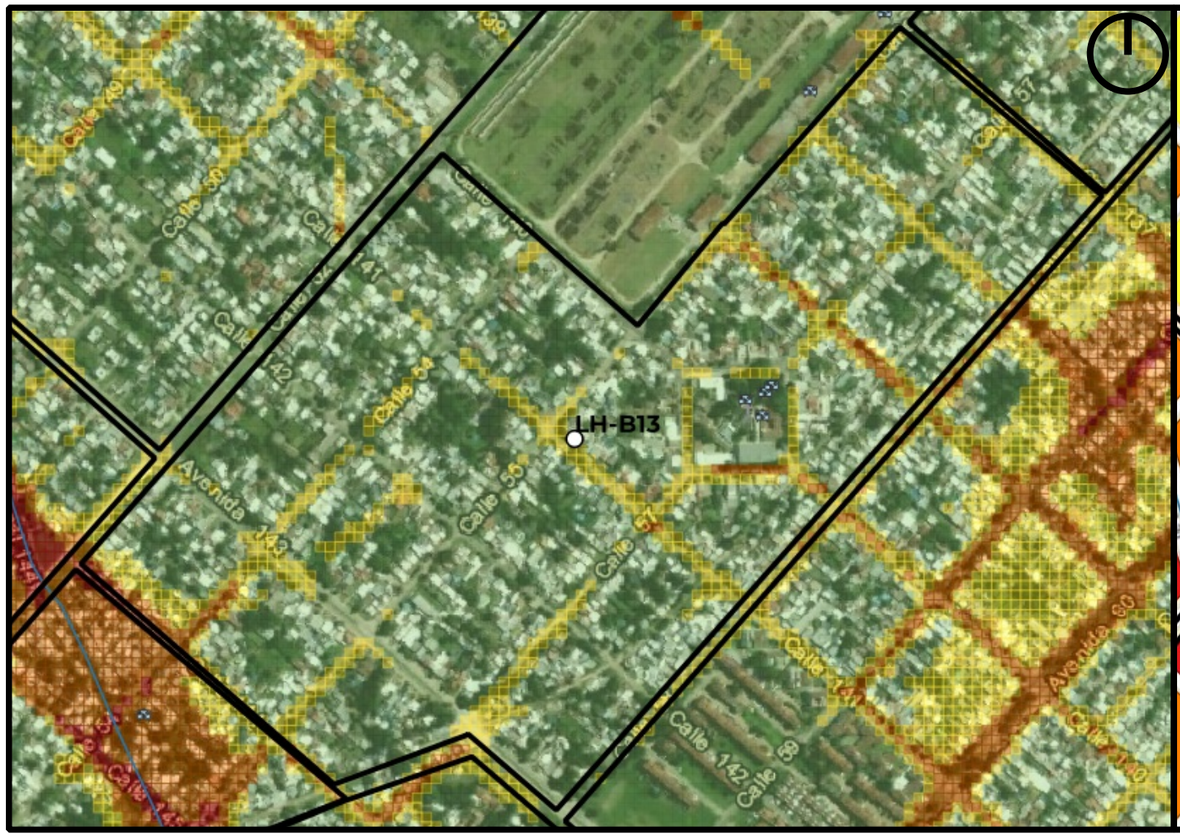

Mapa de Peligrosidad

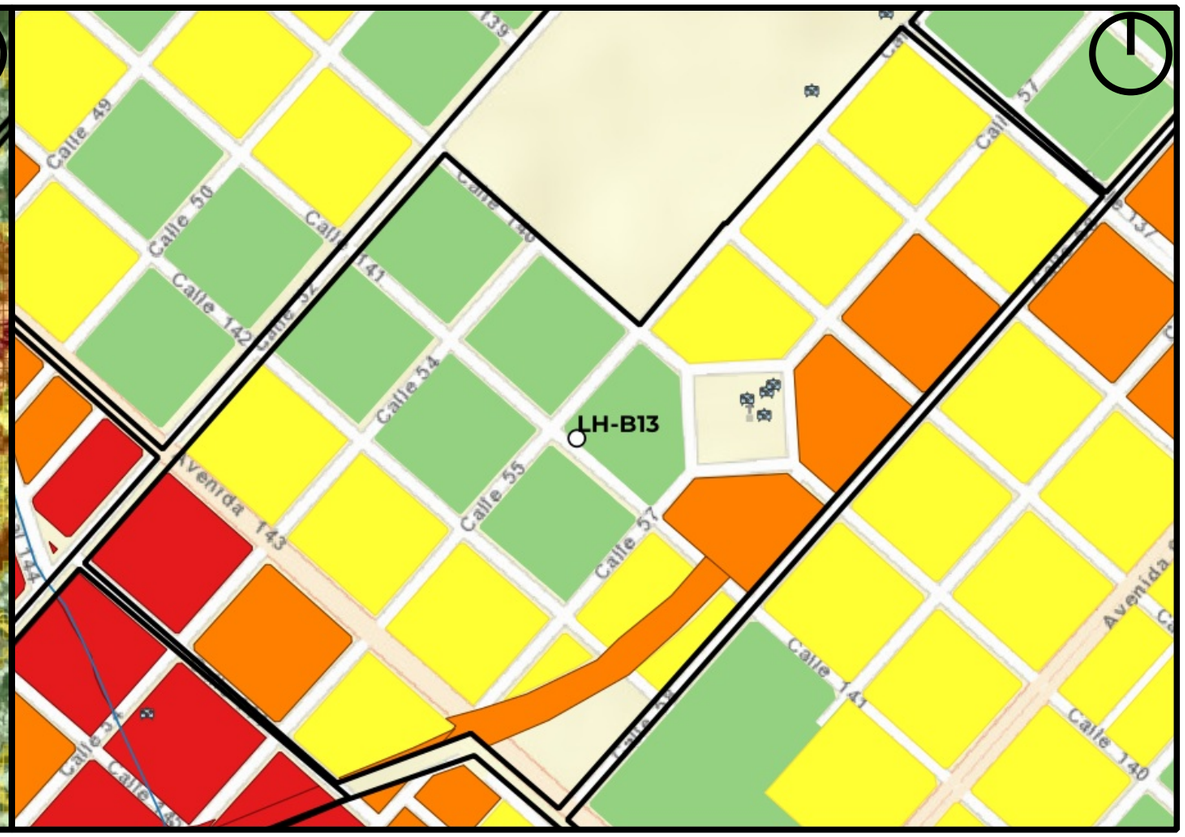

Mapa de Riesgo

ID:Barrio:	LH-B13
Nombre del Barrio:	San Benjamin
Delegación:	LOS HORNOS
Observaciones:	S/O
Zonas a evitar:	Manzana comprendida e/Av 52, Av. 143, calle 54 y calle 144 -- calle 137 e/ 55 y 58 -- calle 140 e/ 57 y 58
Acceso-egreso:	Av 52 e / 140 y 143 -- calle 142
Zona de encuentro:	esq. 142 y 55
Observaciones:	Sin observaciones

Referencias

- establecimientos educativos
- AC y ONG
- CE y Facultades UNLP
- Centros de Salud de GEarth
- Clubes de GEarth
- Cuartel de Bomberos
- Iglesias
- Centros_Salud
- Comisarias
- Barrios_La_Plata

Año 2019

PELIGROSID

- Muy alta
- Alta
- Moderada
- Baja a Nula

Riesgo rural barrios 2019

- Riesgo_2019_rural_barrios_alto
- Riesgo_2019_rural_barrios_medio
- Riesgo_2019_rural_barrios_bajo

Riesgo urbano barrios 2019

- Riesgo_2019_urbano_barrios_muy alto
- Riesgo_2019_urbano_barrios_alto
- Riesgo_2019_urbano_barrios_medio
- Riesgo_2019_urbano_barrios_bajo

Qué hacer — Plan de Reducción del Riesgo por Inundaciones en la Región de La Plata

LA PLATA Ciudad del Conocimiento

UNIVERSIDAD NACIONAL DE LA PLATA

ID BARRIO: LH-B14 **NOMBRE: Talleres** **CUENCA: Arroyo El Gato**

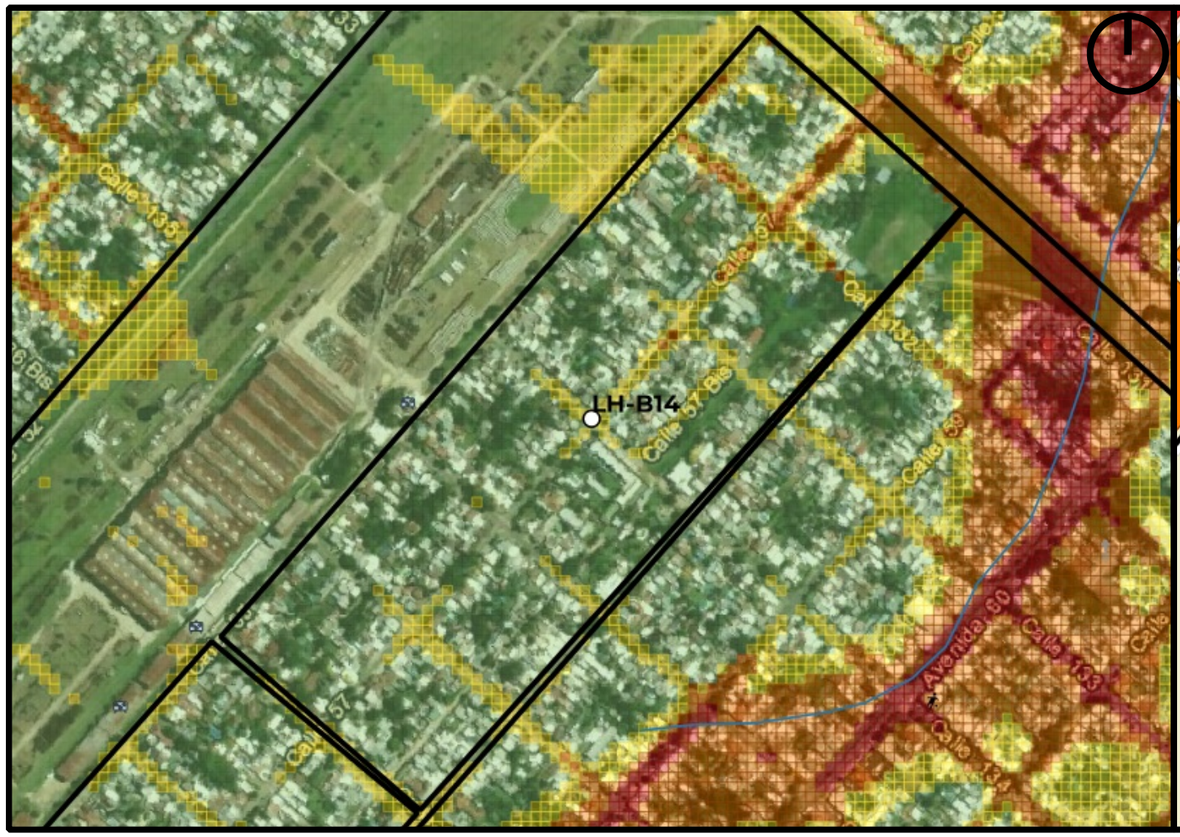

Mapa de Peligrosidad

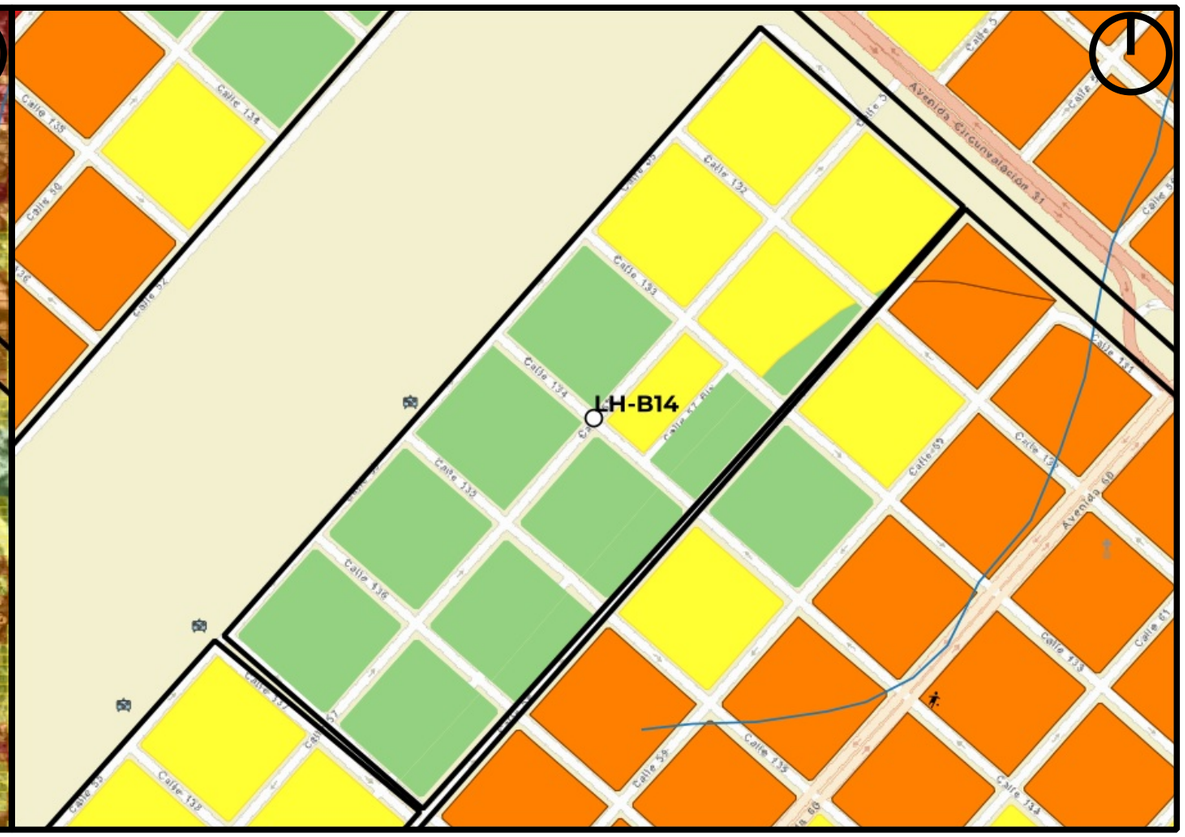

Mapa de Riesgo

ID:Barrio:	LH-B14
Nombre del Barrio:	Talleres
Delegación:	LOS HORNOS
Observaciones:	S/O
Zonas a evitar:	Manzanas comprendidas e/ calles 56, 132, 58 y Av. 131
Acceso-egreso:	calle 56
Zona de encuentro:	esq. 56 y 135
Observaciones:	Sin observaciones

Referencias

- establecimientos educativos
- AC y ONG
- CE y Facultades UNLP
- Centros de Salud de GEarth
- Clubes de GEarth
- Cuartel de Bomberos
- Iglesias
- Centros_Salud
- Comisarias
- Barrios_La_Plata

Año 2019

PELIGROSID

- Muy alta
- Alta
- Moderada
- Baja a Nula

Riesgo rural barrios 2019

- Riesgo_2019_rural_barrios_alto
- Riesgo_2019_rural_barrios_medio
- Riesgo_2019_rural_barrios_bajo

Riesgo urbano barrios 2019

- Riesgo_2019_urbano_barrios_muy alto
- Riesgo_2019_urbano_barrios_alto
- Riesgo_2019_urbano_barrios_medio
- Riesgo_2019_urbano_barrios_bajo

Qué hacer — Plan de Reducción del Riesgo por Inundaciones en la Región de La Plata

LA PLATA Ciudad del Conocimiento

UNIVERSIDAD NACIONAL DE LA PLATA

ID BARRIO: LH-B15 **NOMBRE: Seminario** **CUENCA: Arroyo El Gato**

Mapa de Peligrosidad

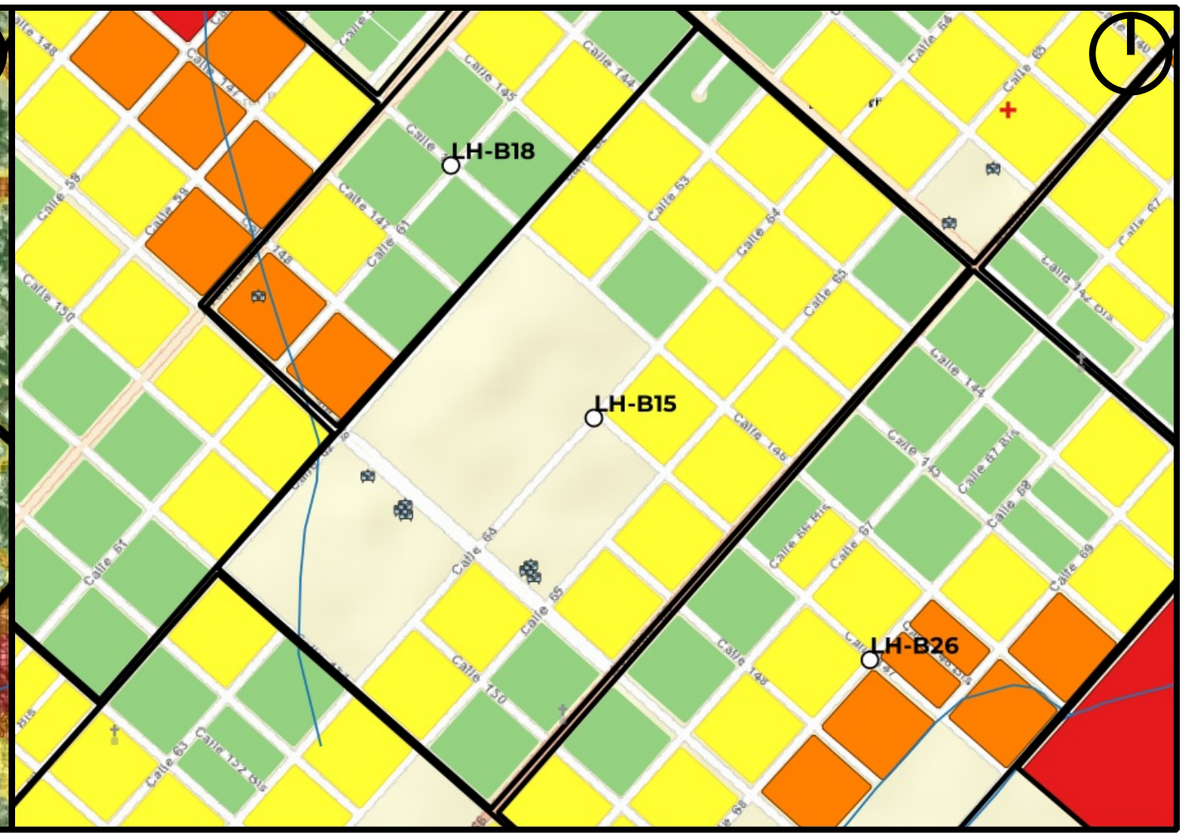

Mapa de Riesgo

ID:Barrio:	LH-B15
Nombre del Barrio:	Seminario
Delegación:	LOS HORNOS
Observaciones:	S/O
Zonas a evitar:	Manzanas comprendidas e/ calles 149, 62, 151 y 64 -- Manzanas comprendidas e/ calles 64, 154, 65 y Av. 143 -- calle 65 e/ 145 y 149
Acceso-egreso:	calle 146 e/ 62 y 64 -- calle 63 e/ 144 y 145
Zona de encuentro:	Campo de dopertes UCALP (esq. 63 y 146)
Observaciones:	Sin observaciones

Referencias

- establecimientos educativos
- AC y ONG
- CE y Facultades UNLP
- Centros de Salud de GEarth
- Clubes de GEarth
- Cuartel de Bomberos
- Iglesias
- Centros_Salud
- Comisarias
- Barrios_La_Plata

Año 2019

PELIGROSID

- Muy alta
- Alta
- Moderada
- Baja a Nula

Riesgo rural barrios 2019

- Riesgo_2019_rural_barrios_alto
- Riesgo_2019_rural_barrios_medio
- Riesgo_2019_rural_barrios_bajo

Riesgo urbano barrios 2019

- Riesgo_2019_urbano_barrios_muy alto
- Riesgo_2019_urbano_barrios_alto
- Riesgo_2019_urbano_barrios_medio
- Riesgo_2019_urbano_barrios_bajo

Qué hacer — Plan de Reducción del Riesgo por Inundaciones en la Región de La Plata

LA PLATA Ciudad del Conocimiento

UNIVERSIDAD NACIONAL DE LA PLATA

ID BARRIO: LH-B16 **NOMBRE: Villa Ferrocarril** **CUENCA: Arroyo El Gato**

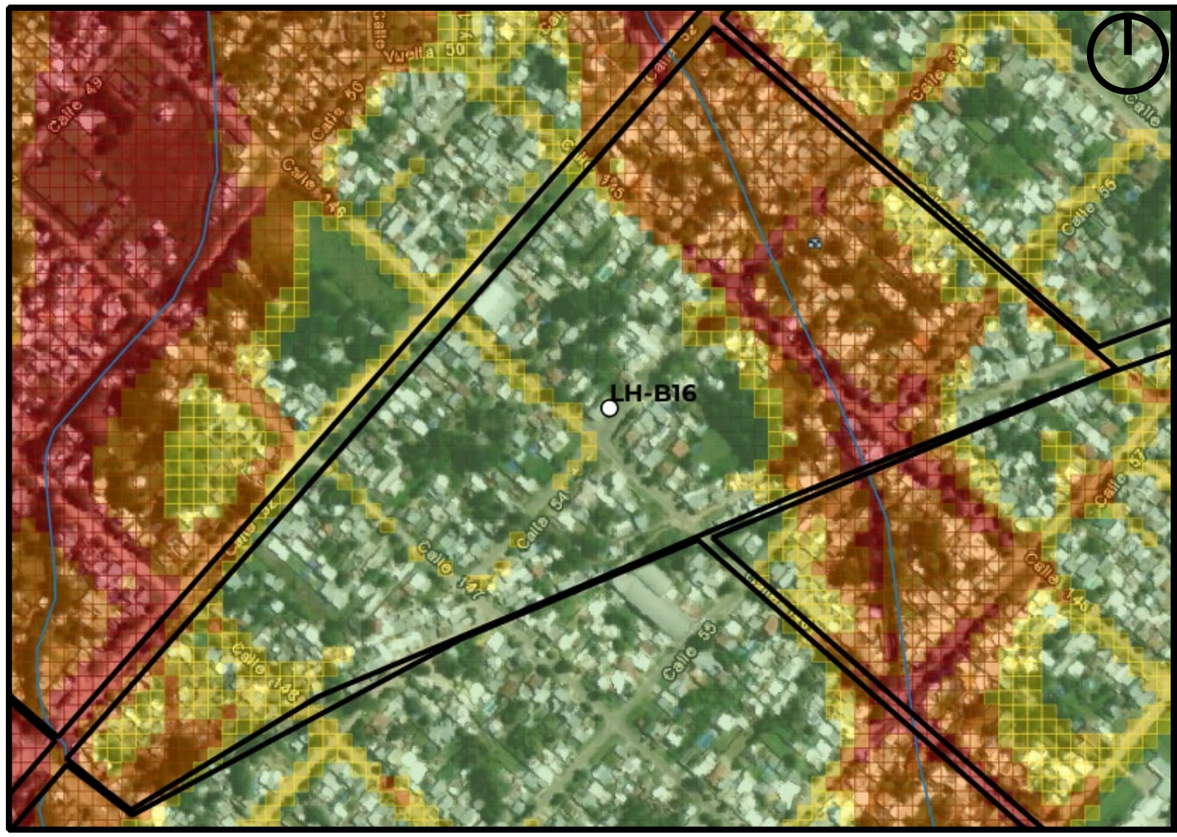

Mapa de Peligrosidad

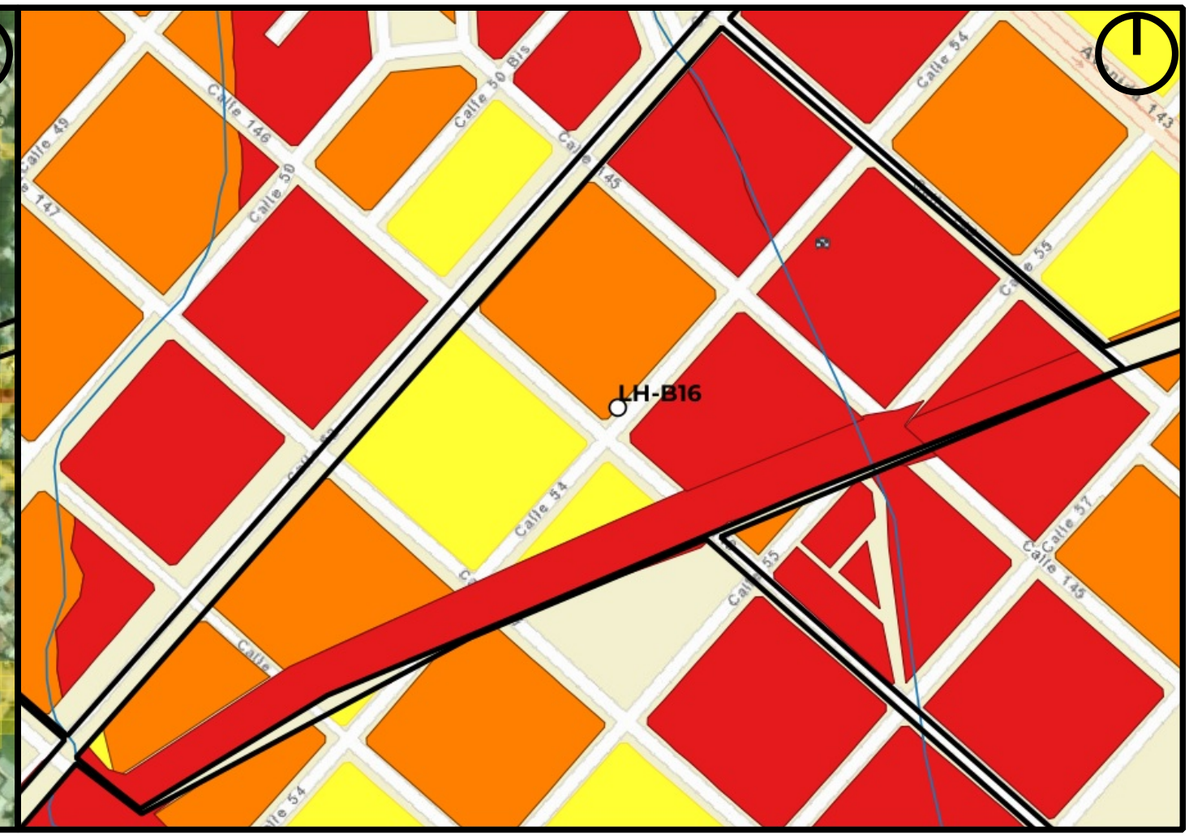

Mapa de Riesgo

ID:Barrio:	LH-B16
Nombre del Barrio:	Villa Ferrocarril
Delegación:	LOS HORNOS
Observaciones:	S/O
Zonas a evitar: y Av. 52	Manzanas comprendidas e/ calles 145, 57, 144 y Av. 52 -- Manzana comprendida e/ calles 54, 146, 55 y 145 -- Manzana comprendida e/ calles 149, 54, 148
Acceso-egreso:	
Zona de encuentro:	esq. 54 y 146
Observaciones:	Sin observaciones

Referencias

- establecimientos educativos
- AC y ONG
- CE y Facultades UNLP
- Centros de Salud de GEarth
- Clubes de GEarth
- Cuartel de Bomberos
- Iglesias
- Centros_Salud
- Comisarias
- Barrios_La_Plata

Año 2019
PELIGROSID
- Muy alta
- Alta
- Moderada
- Baja a Nula

Riesgo rural barrios 2019
- Riesgo_2019_rural_barrios_alto
- Riesgo_2019_rural_barrios_medio
- Riesgo_2019_rural_barrios_bajo

Riesgo urbano barrios 2019
- Riesgo_2019_urbano_barrios_muy alto
- Riesgo_2019_urbano_barrios_alto
- Riesgo_2019_urbano_barrios_medio
- Riesgo_2019_urbano_barrios_bajo

Qué hacer — Plan de Reducción del Riesgo por Inundaciones en la Región de La Plata

LA PLATA Ciudad del Conocimiento

UNIVERSIDAD NACIONAL DE LA PLATA

ID BARRIO: LH-B17 **NOMBRE: Obrero** **CUENCA: Arroyo El Gato**

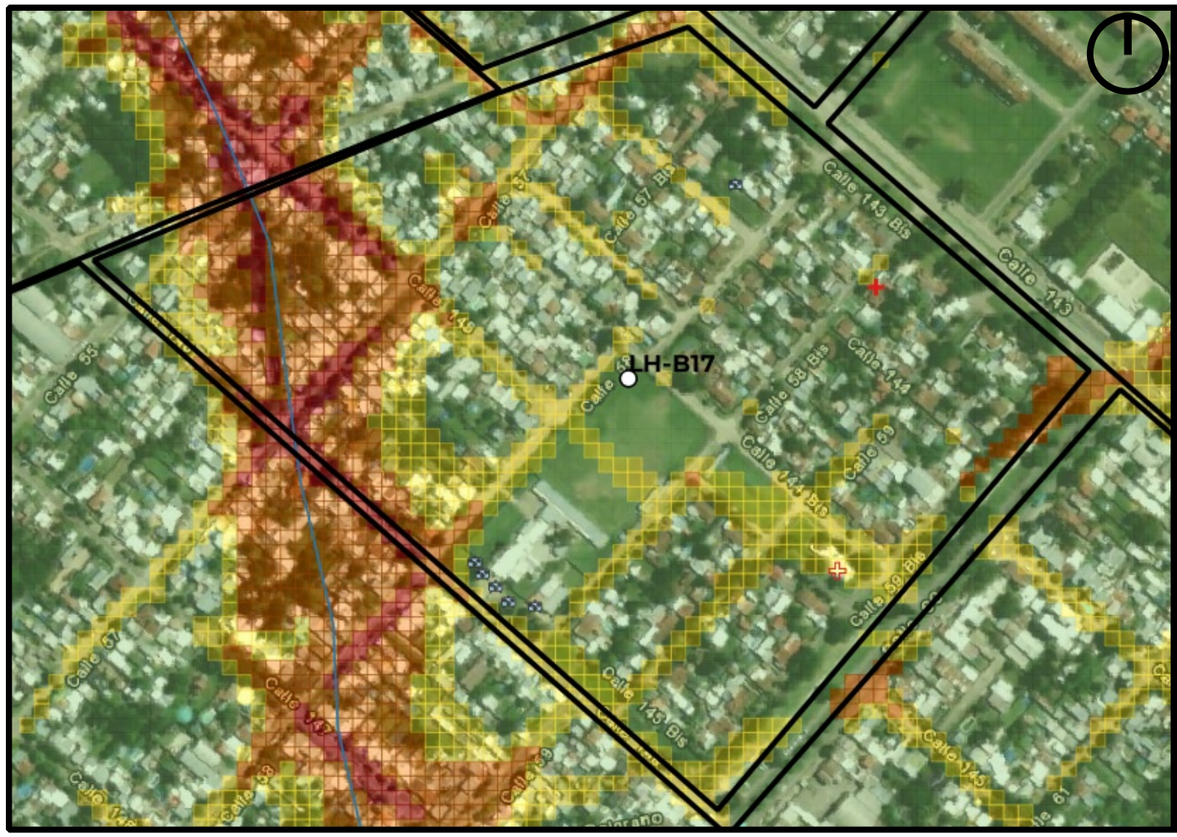

Mapa de Peligrosidad

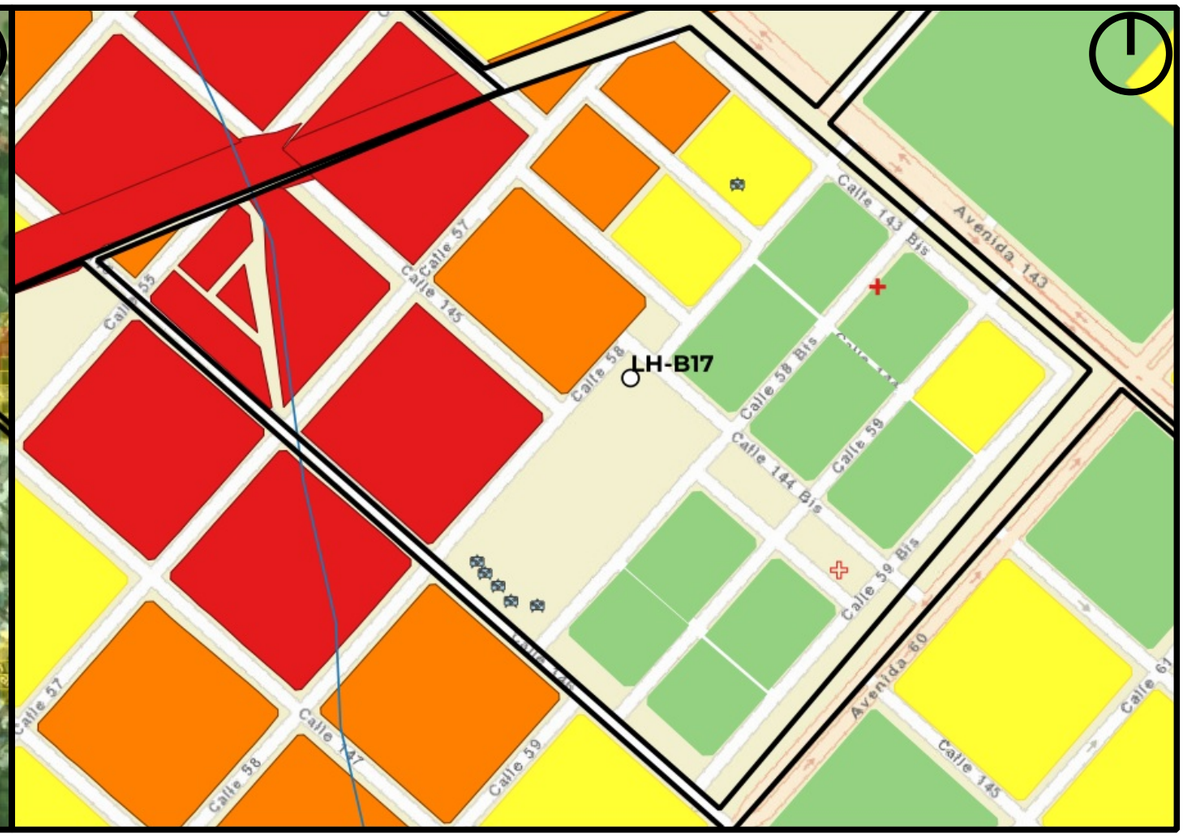

Mapa de Riesgo

ID:Barrio:	LH-B17
Nombre del Barrio:	Obrero
Delegación:	LOS HORNOS
Observaciones:	S/O
Zonas a evitar:	Manzanas comprendidas e/ calles 55, 146, 58 y 145 -- calle 57 e/ 143 y 146
Acceso-egreso:	Av 143 e/ 58 y 59
Zona de encuentro:	U.S. N°1 (145 e/ 59 y 60)
Observaciones:	Sin observaciones

Referencias

- establecimientos educativos
- AC y ONG
- CE y Facultades UNLP
- Centros de Salud de GEarth
- Clubes de GEarth
- Cuartel de Bomberos
- Iglesias
- Centros_Salud
- Comisarias
- Barrios_La_Plata

Año 2019

PELIGROSID

- Muy alta
- Alta
- Moderada
- Baja a Nula

Riesgo rural barrios 2019

- Riesgo_2019_rural_barrios_alto
- Riesgo_2019_rural_barrios_medio
- Riesgo_2019_rural_barrios_bajo

Riesgo urbano barrios 2019

- Riesgo_2019_urbano_barrios_muy alto
- Riesgo_2019_urbano_barrios_alto
- Riesgo_2019_urbano_barrios_medio
- Riesgo_2019_urbano_barrios_bajo

Qué hacer — Plan de Reducción del Riesgo por Inundaciones en la Región de La Plata

LA PLATA Ciudad del Conocimiento

UNIVERSIDAD NACIONAL DE LA PLATA

ID BARRIO: LH-B18 **NOMBRE: Terminal 214** **CUENCA: Arroyo El Gato**

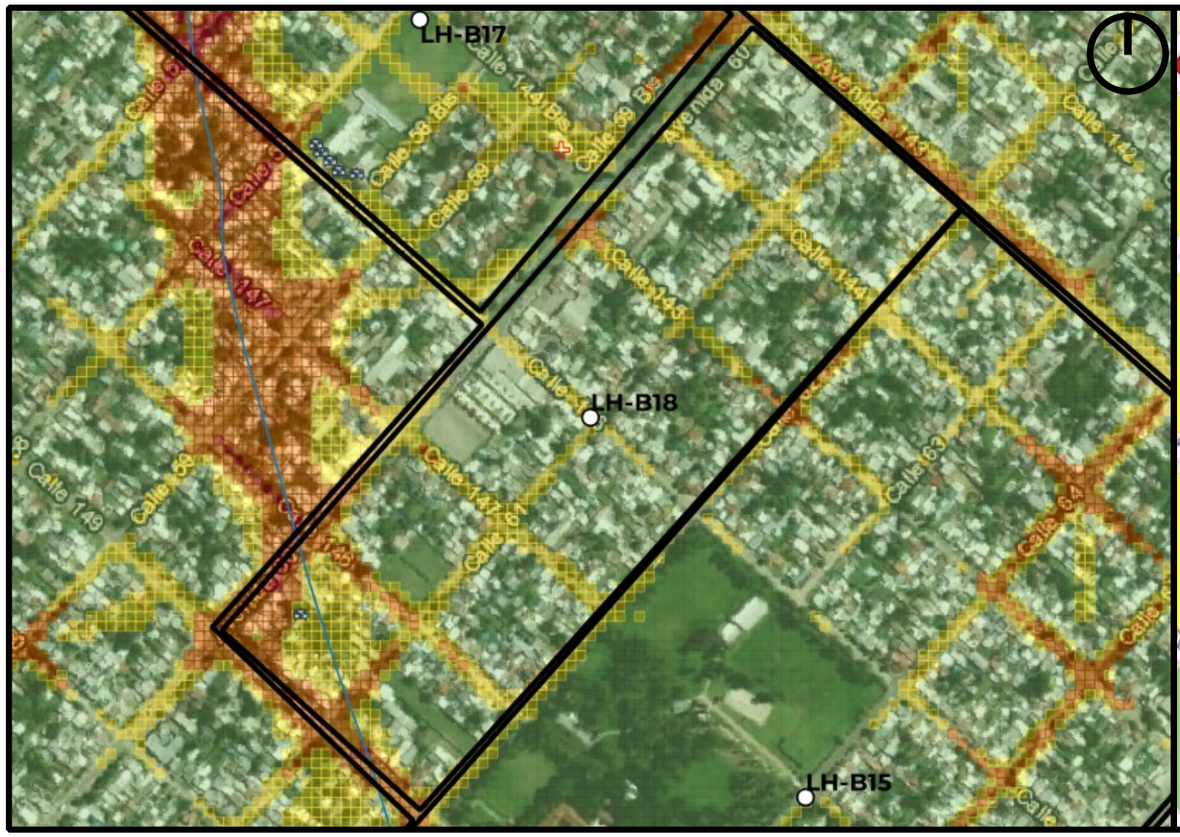

Mapa de Peligrosidad

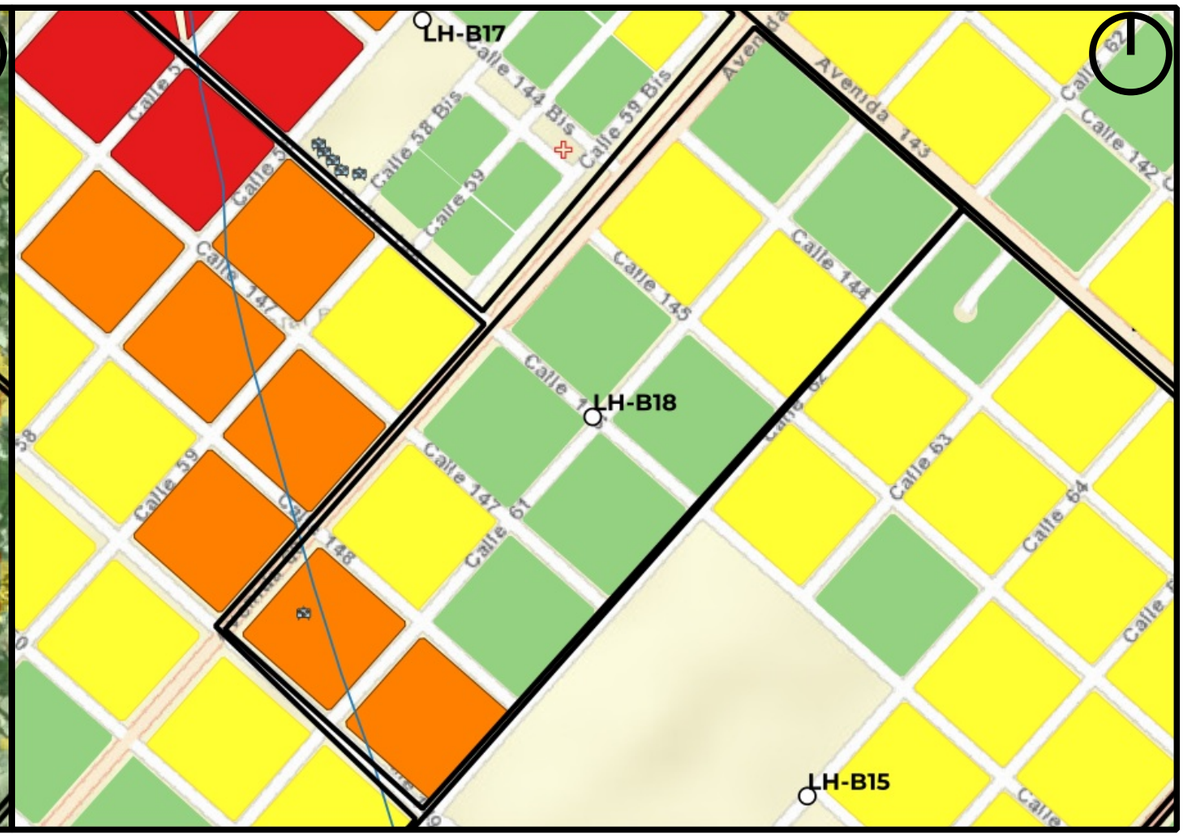

Mapa de Riesgo

ID:Barrio:	LH-B18
Nombre del Barrio:	Terminal 214
Delegación:	LOS HORNOS
Observaciones:	S/O
Zonas a evitar:	Manzanas comprendidas e/ calles 62, 148, Av. 60 y Av. 149 -- calle 143 e/ Av. 60 y calle 62
Acceso-egreso:	calle 61 e/ 145 y 146 -- calle 146 e/61 y 63
Zona de encuentro:	Campo de dopertes UCALP (esq. 63 y 146)
Observaciones:	Sin observaciones

Referencias

- establecimientos educativos
- AC y ONG
- CE y Facultades UNLP
- Centros de Salud de GEarth
- Clubes de GEarth
- Cuartel de Bomberos
- Iglesias
- Centros_Salud
- Comisarias
- Barrios_La_Plata

Año 2019

PELIGROSID

- Muy alta
- Alta
- Moderada
- Baja a Nula

Riesgo rural barrios 2019

- Riesgo_2019_rural_barrios_alto
- Riesgo_2019_rural_barrios_medio
- Riesgo_2019_rural_barrios_bajo

Riesgo urbano barrios 2019

- Riesgo_2019_urbano_barrios_muy alto
- Riesgo_2019_urbano_barrios_alto
- Riesgo_2019_urbano_barrios_medio
- Riesgo_2019_urbano_barrios_bajo

Qué hacer — Plan de Reducción del Riesgo por Inundaciones en la Región de La Plata

LA PLATA Ciudad del Conocimiento

UNIVERSIDAD NACIONAL DE LA PLATA

ID BARRIO: LH-B19 **NOMBRE: 19 de Noviembre** **CUENCA: Arroyo El Gato**

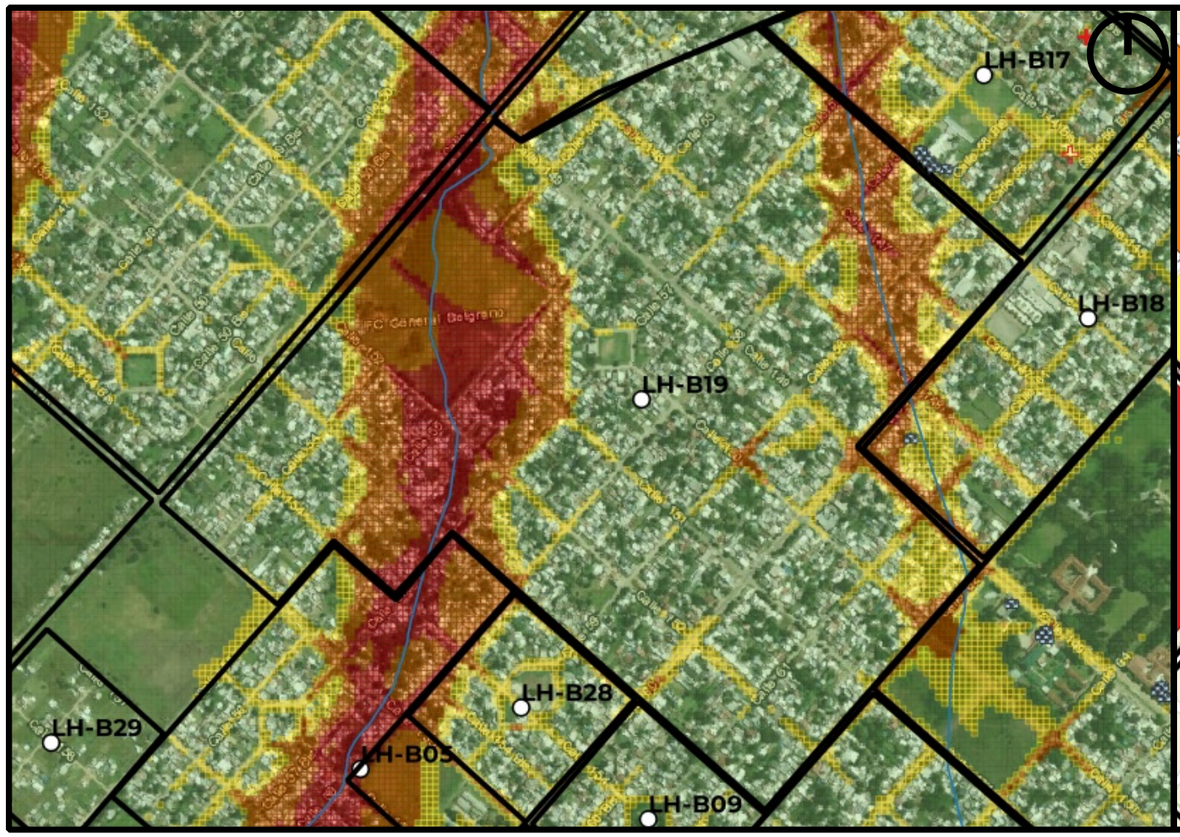

Mapa de Peligrosidad

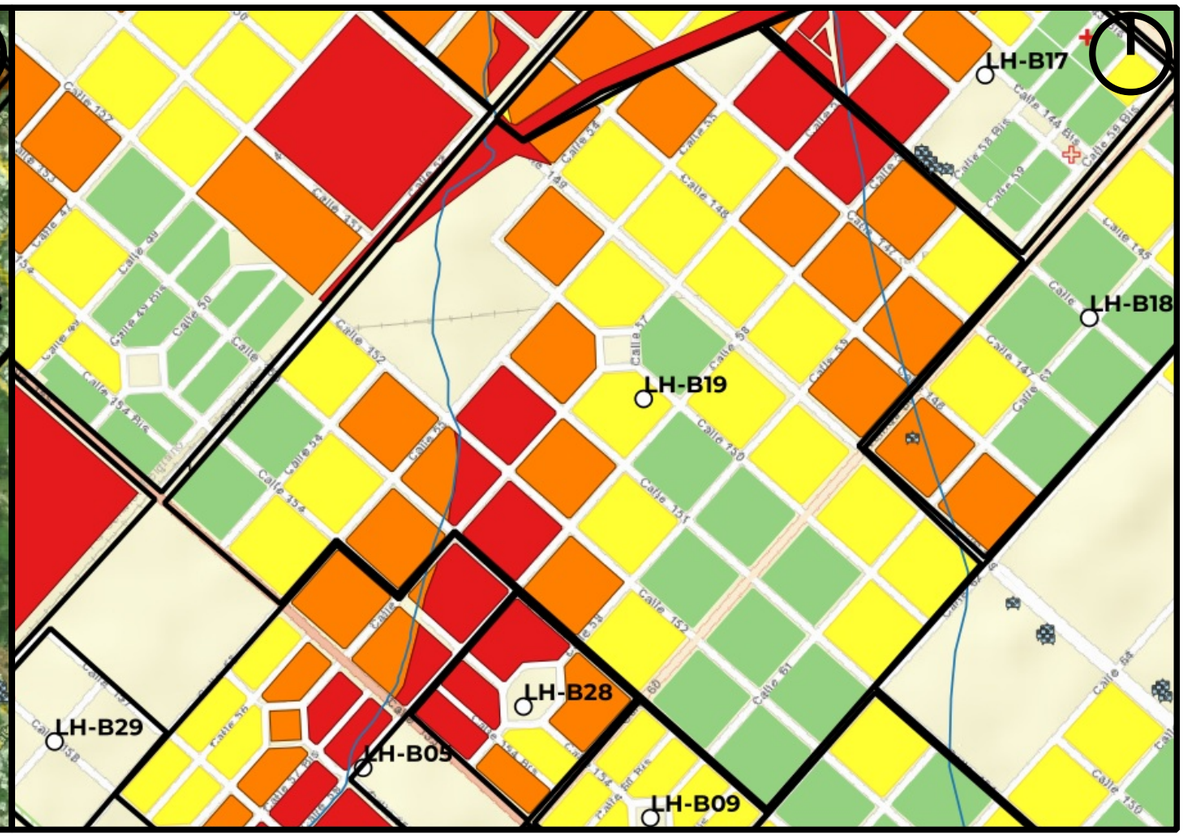

Mapa de Riesgo

ID:Barrio: LH-B19

Nombre del Barrio: 19 de Noviembre

Delegación: LOS HORNOS

Observaciones: S/O

Zonas a evitar: Manzanas comprendidas e/ calles 152, 57, Av. 149 y Av. 52 -- Manzanas comprendidas e/ calles 54, 154, 58 y 152 -- Manzanas comprendidas entre calles 146, 57, 148 y Av. 60 -- Manzana comprendida e/ calles 148, 59, Av. 149 y Av. 60

Acceso-egreso: calle 61 e/ 151 y 153 -- calle 151 e/ 59 y 61 -- calle 153 e/ 60 bis y 62

Zona de encuentro: esq. Av. 60 y 151

Observaciones: Centro de alfabetizacion N°21 en zona inundable

Referencias

- establecimientos educativos
- AC y ONG
- CE y Facultades UNLP
- Centros de Salud de GEarth
- Clubes de GEarth
- Cuartel de Bomberos
- Iglesias
- Centros_Salud
- Comisarias
- Barrios_La_Plata

Año 2019
PELIGROSID
- Muy alta
- Alta
- Moderada
- Baja a Nula

Riesgo rural barrios 2019
- Riesgo_2019_rural_barrios_alto
- Riesgo_2019_rural_barrios_medio
- Riesgo_2019_rural_barrios_bajo

Riesgo urbano barrios 2019
- Riesgo_2019_urbano_barrios_muy alto
- Riesgo_2019_urbano_barrios_alto
- Riesgo_2019_urbano_barrios_medio
- Riesgo_2019_urbano_barrios_bajo

Qué hacer — Plan de Reducción del Riesgo por Inundaciones en la Región de La Plata

LA PLATA Ciudad del Conocimiento

UNIVERSIDAD NACIONAL DE LA PLATA

ID BARRIO: LH-B20 **NOMBRE: La Laguna** **CUENCA: Arroyo El Gato**

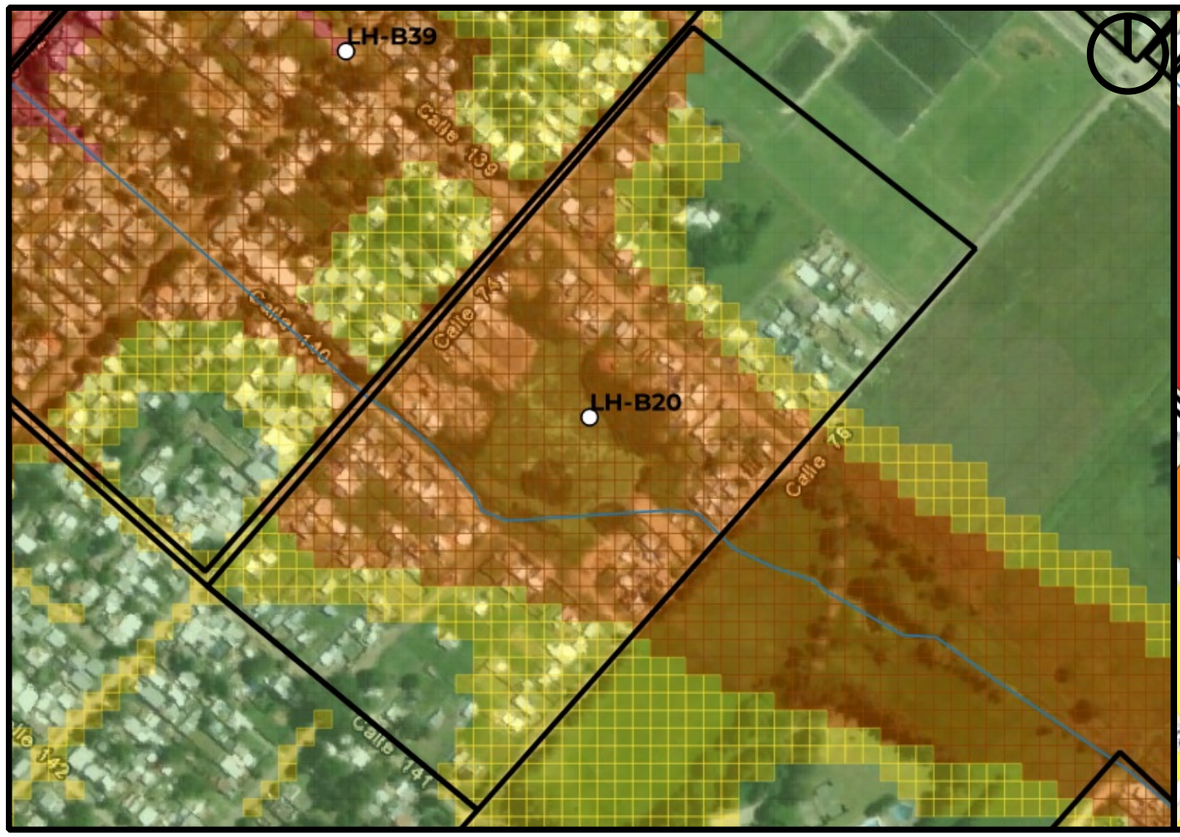

Mapa de Peligrosidad

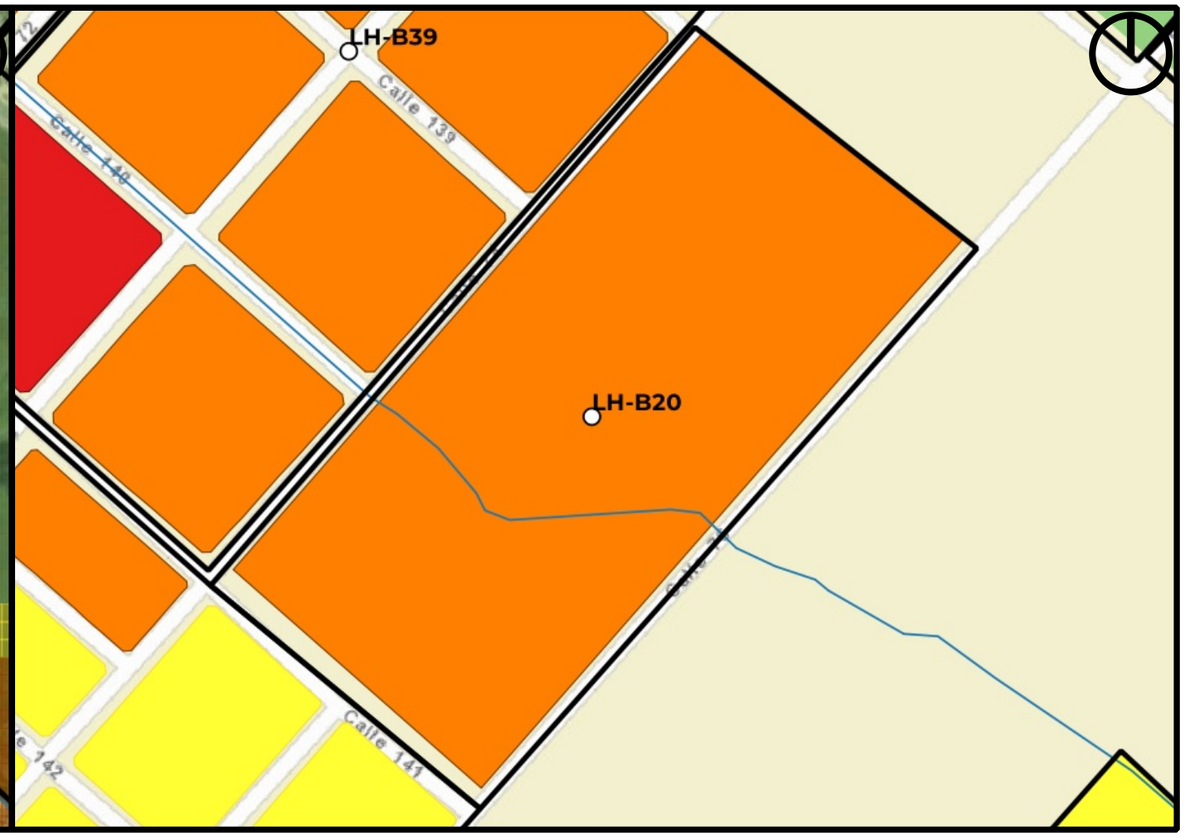

Mapa de Riesgo

ID:Barrio:	LH-B20
Nombre del Barrio:	La Laguna
Delegación:	LOS HORNOS
Observaciones:	Asentamiento precario
Zonas a evitar:	Manzanas comprendidas e/ calles 141, 76, 138 y 74
Acceso-egreso:	calle 76 e/ 141 y 144 -- 76 e/ 137 y 138
Zona de encuentro:	U.S. N°37 (137 e/ 78 y 79)
Observaciones:	La US se encuentra fuera de los limites del barrio

Referencias

- establecimientos educativos
- AC y ONG
- CE y Facultades UNLP
- Centros de Salud de GEarth
- Clubes de GEarth
- Cuartel de Bomberos
- Iglesias
- Centros_Salud
- Comisarias
- Barrios_La_Plata

Año 2019
PELIGROSID
- Muy alta
- Alta
- Moderada
- Baja a Nula

Riesgo rural barrios 2019
- Riesgo_2019_rural_barrios_alto
- Riesgo_2019_rural_barrios_medio
- Riesgo_2019_rural_barrios_bajo

Riesgo urbano barrios 2019
- Riesgo_2019_urbano_barrios_muy alto
- Riesgo_2019_urbano_barrios_alto
- Riesgo_2019_urbano_barrios_medio
- Riesgo_2019_urbano_barrios_bajo

Qué hacer — Plan de Reducción del Riesgo por Inundaciones en la Región de La Plata

LA PLATA Ciudad del Conocimiento

UNIVERSIDAD NACIONAL DE LA PLATA

ID BARRIO: LH-B21 **NOMBRE: Capital Chica** **CUENCA: Arroyo El Gato**

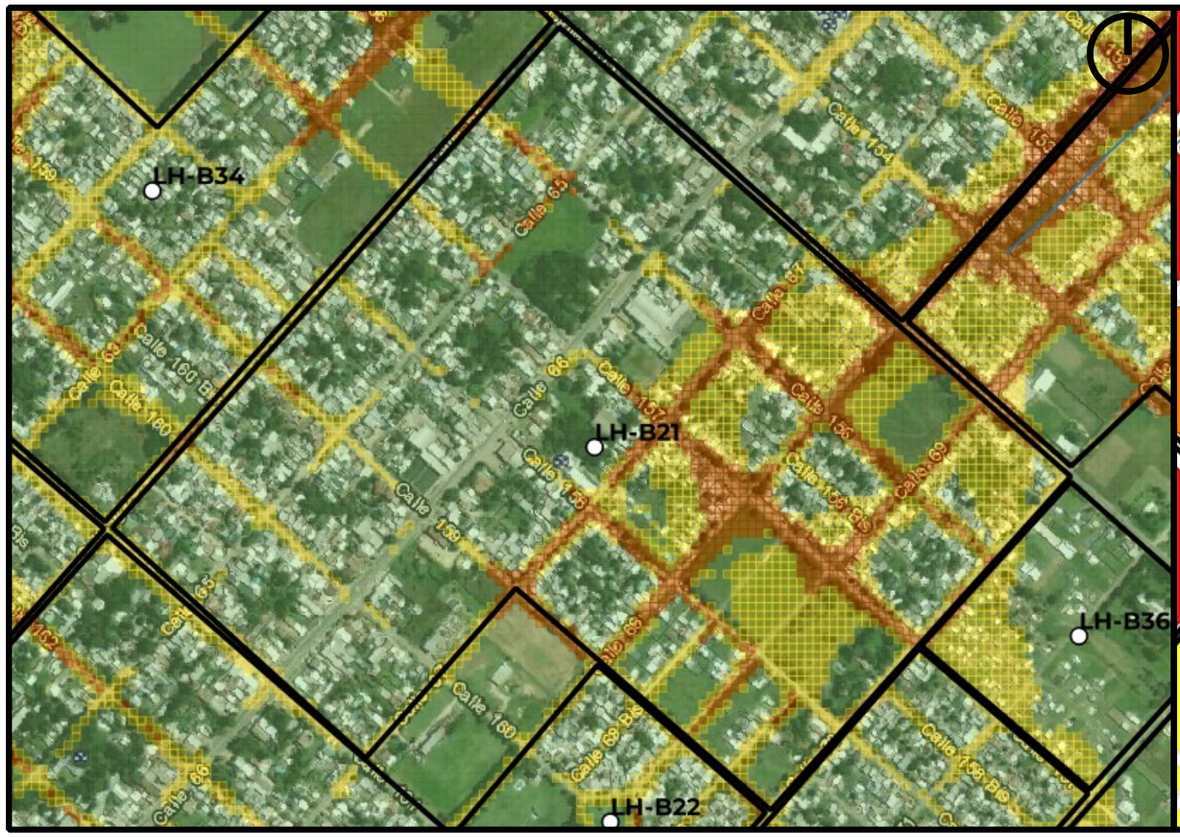

Mapa de Peligrosidad

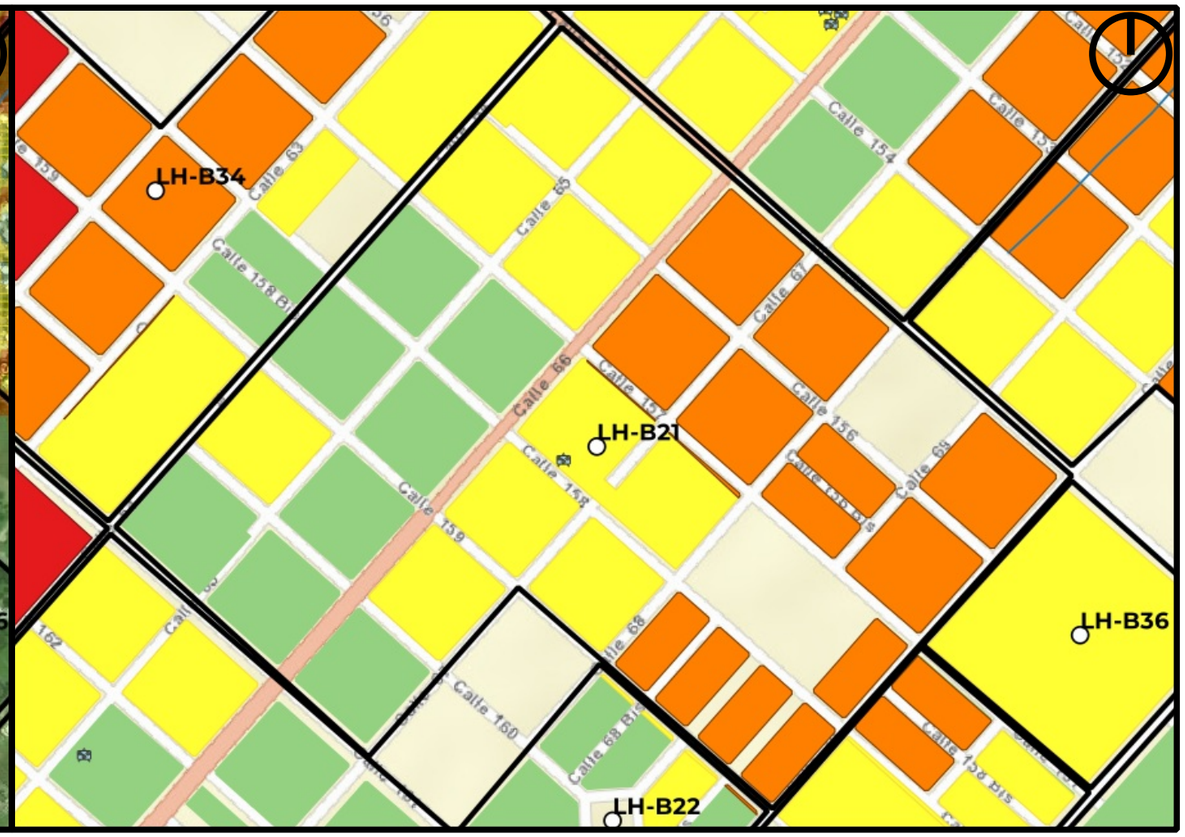

Mapa de Riesgo

ID:Barrio:	LH-B21
Nombre del Barrio:	Capital Chica
Delegación:	LOS HORNOS
Observaciones:	barrios ioficiales al año 2004
Zonas a evitar:	Manzanas comprendidas e/ calles 67, 158, 70 y Av. 155
Acceso-egreso:	Av 66 e/ 155 y 161 -- calle 155 e/ 64 y 66
Zona de encuentro:	esq. 65 y 158 -- esq. 66 y 160
Observaciones:	Sin observaciones

Referencias

- establecimientos educativos
- AC y ONG
- CE y Facultades UNLP
- Centros de Salud de GEarth
- Clubes de GEarth
- Cuartel de Bomberos
- Iglesias
- Centros_Salud
- Comisarias
- Barrios_La_Plata

Año 2019
PELIGROSID
- Muy alta
- Alta
- Moderada
- Baja a Nula

Riesgo rural barrios 2019
- Riesgo_2019_rural_barrios_alto
- Riesgo_2019_rural_barrios_medio
- Riesgo_2019_rural_barrios_bajo

Riesgo urbano barrios 2019
- Riesgo_2019_urbano_barrios_muy alto
- Riesgo_2019_urbano_barrios_alto
- Riesgo_2019_urbano_barrios_medio
- Riesgo_2019_urbano_barrios_bajo

Qué hacer — Plan de Reducción del Riesgo por Inundaciones en la Región de La Plata

LA PLATA Ciudad del Conocimiento

UNIVERSIDAD NACIONAL DE LA PLATA

ID BARRIO: LH-B22 **NOMBRE: Plaza Libertad** **CUENCA: Arroyo El Gato**

Mapa de Peligrosidad

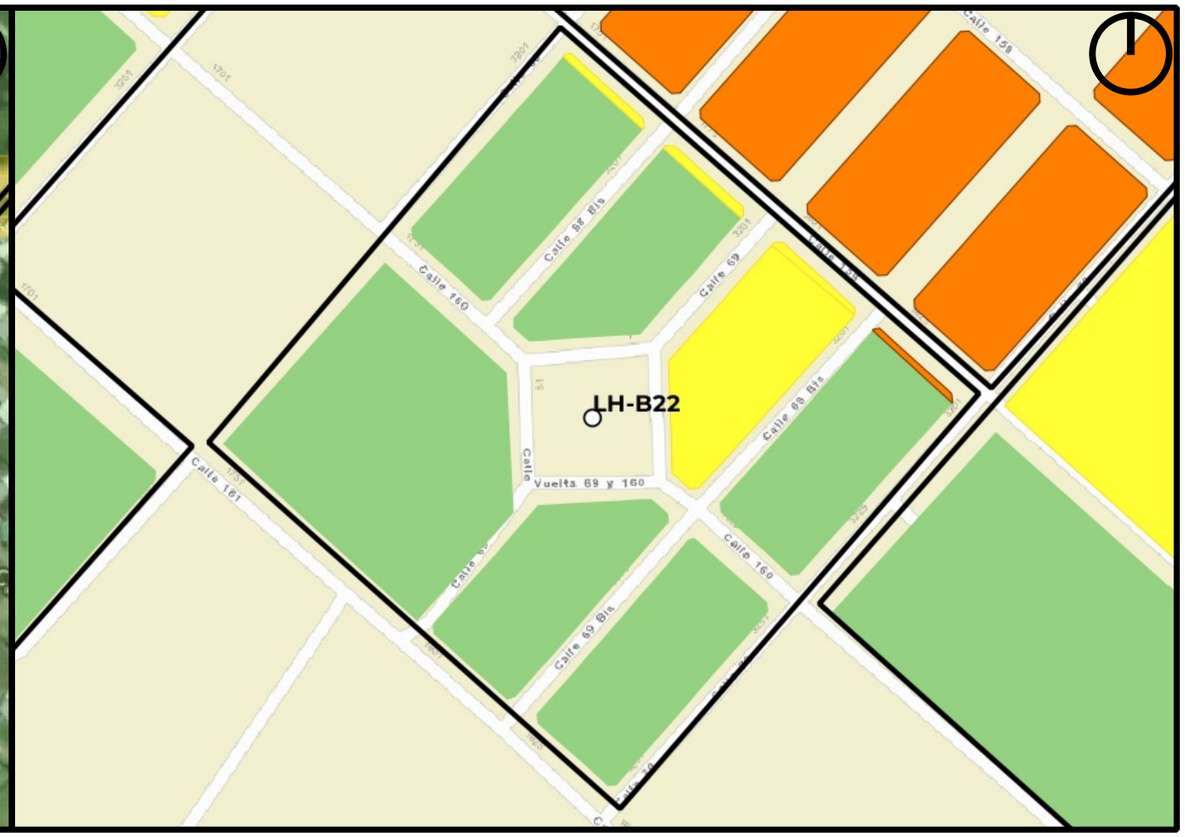

Mapa de Riesgo

ID:Barrio:	LH-B22
Nombre del Barrio:	Plaza Libertad
Delegación:	LOS HORNOS
Observaciones:	barrios ioficiales al año 2004
Zonas a evitar:	calle 159 e/68 y 70
Acceso-egreso:	calle 161 e/ 68 y 70
Zona de encuentro:	esq. 161 y 68
Observaciones:	Sin observaciones

Referencias

- establecimientos educativos
- AC y ONG
- CE y Facultades UNLP
- Centros de Salud de GEarth
- Clubes de GEarth
- Cuartel de Bomberos
- Iglesias
- Centros_Salud
- Comisarias
- Barrios_La_Plata

Año 2019

PELIGROSID

- Muy alta
- Alta
- Moderada
- Baja a Nula

Riesgo rural barrios 2019

- Riesgo_2019_rural_barrios_alto
- Riesgo_2019_rural_barrios_medio
- Riesgo_2019_rural_barrios_bajo

Riesgo urbano barrios 2019

- Riesgo_2019_urbano_barrios_muy alto
- Riesgo_2019_urbano_barrios_alto
- Riesgo_2019_urbano_barrios_medio
- Riesgo_2019_urbano_barrios_bajo

Qué hacer — Plan de Reducción del Riesgo por Inundaciones en la Región de La Plata

LA PLATA Ciudad del Conocimiento

UNIVERSIDAD NACIONAL DE LA PLATA

ID BARRIO: LH-B23 **NOMBRE: Litoral chico** **CUENCA: Arroyo El Gato**

Mapa de Peligrosidad

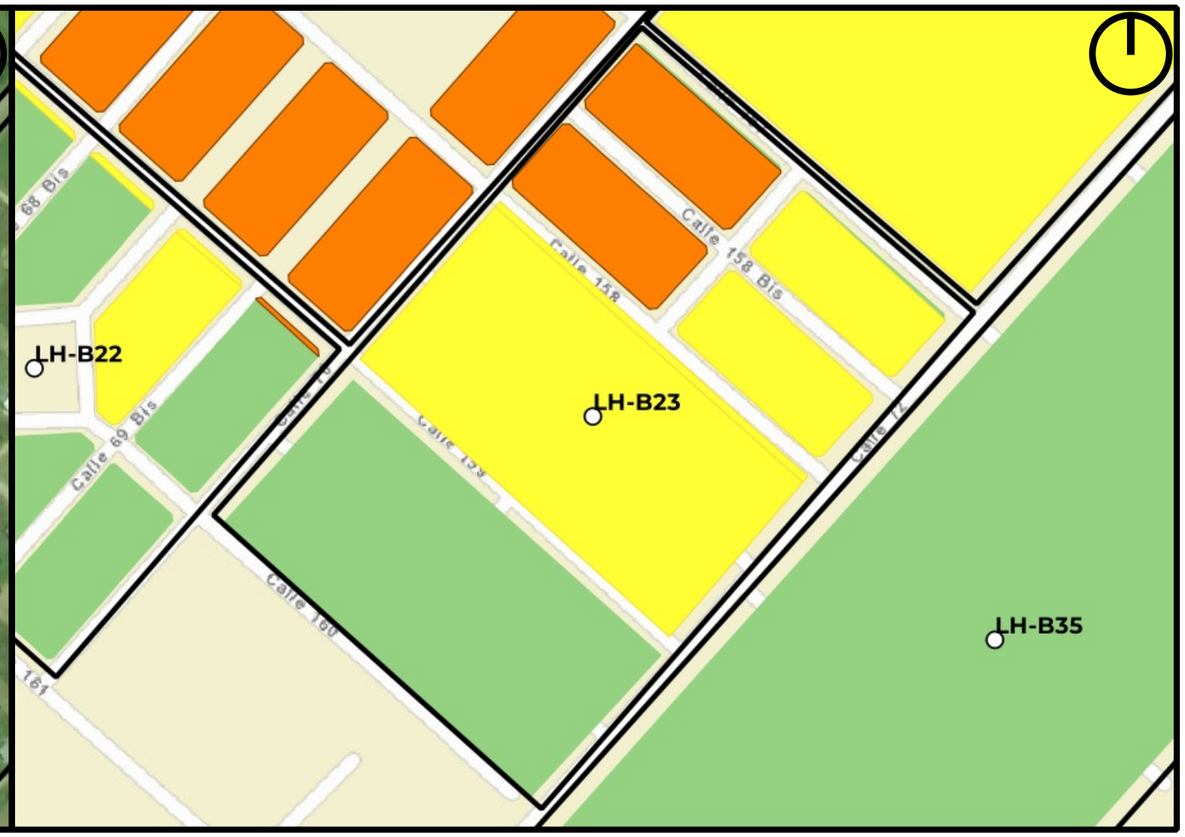

Mapa de Riesgo

ID:Barrio:	LH-B23
Nombre del Barrio:	Litoral chico
Delegación:	LOS HORNOS
Observaciones:	barrios ioficiales al año 2004
Zonas a evitar:	calle 70 e/ 157 y 160
Acceso-egreso:	calle 72
Zona de encuentro:	esq. 72 y 160
Observaciones:	Sin observaciones

Referencias

- establecimientos educativos
- AC y ONG
- CE y Facultades UNLP
- Centros de Salud de GEarth
- Clubes de GEarth
- Cuartel de Bomberos
- Iglesias
- Centros_Salud
- Comisarias
- Barrios_La_Plata

Año 2019

PELIGROSID

- Muy alta
- Alta
- Moderada
- Baja a Nula

Riesgo rural barrios 2019

- Riesgo_2019_rural_barrios_alto
- Riesgo_2019_rural_barrios_medio
- Riesgo_2019_rural_barrios_bajo

Riesgo urbano barrios 2019

- Riesgo_2019_urbano_barrios_muy alto
- Riesgo_2019_urbano_barrios_alto
- Riesgo_2019_urbano_barrios_medio
- Riesgo_2019_urbano_barrios_bajo

Qué hacer — Plan de Reducción del Riesgo por Inundaciones en la Región de La Plata

LA PLATA Ciudad del Conocimiento

UNIVERSIDAD NACIONAL DE LA PLATA

ID BARRIO: LH-B24 **NOMBRE: Juan Masello** **CUENCA: Arroyo El Gato**

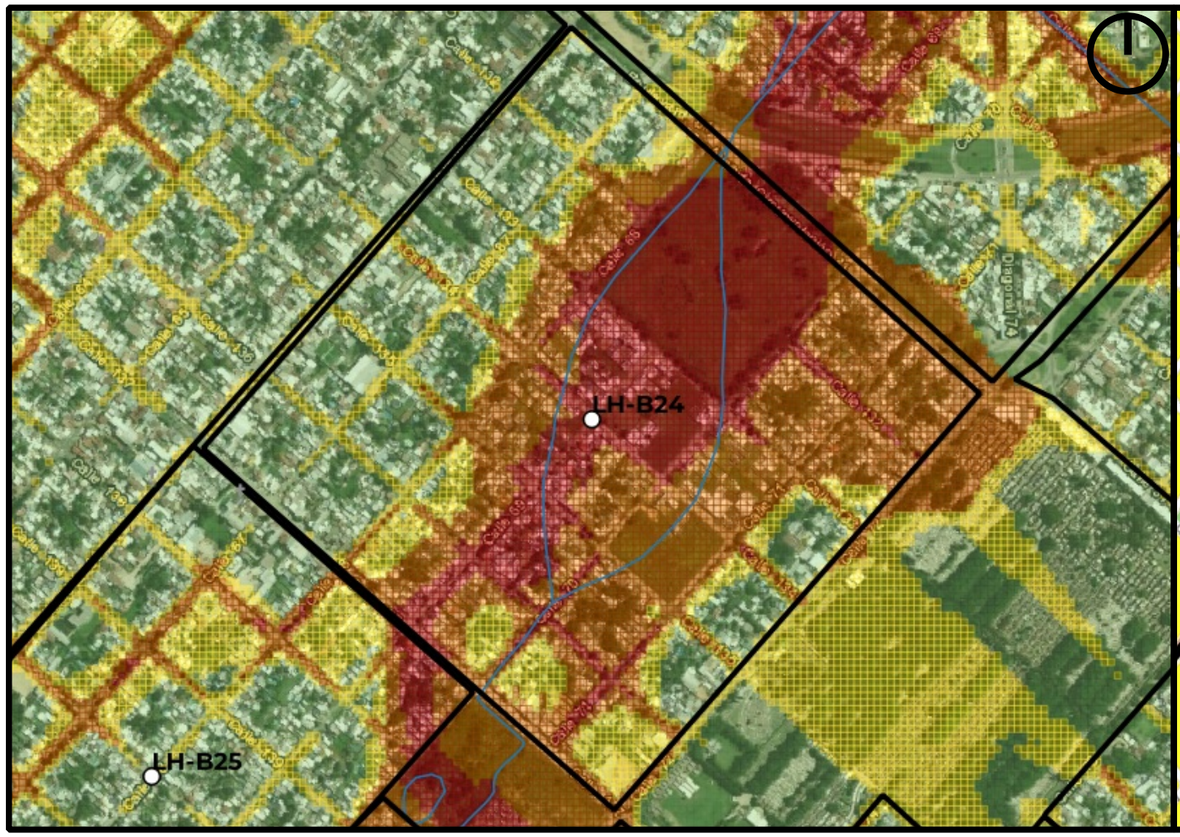

Mapa de Peligrosidad

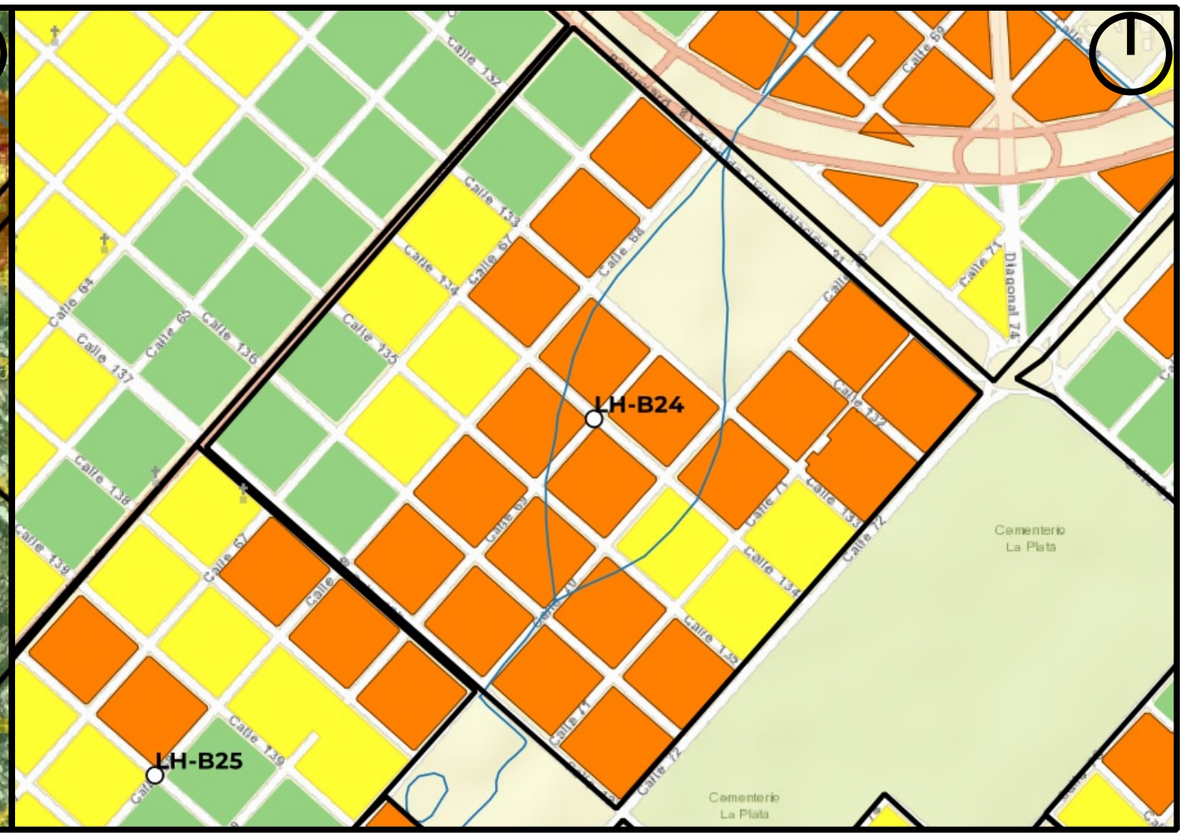

Mapa de Riesgo

ID:Barrio:	LH-B24
Nombre del Barrio:	Juan Masello
Delegación:	LOS HORNOS
Observaciones:	barrios ioficiales al año 2004
Zonas a evitar:	Manzanas comprendidas e/ calles 67, 135, Av. 72 y Av. 31 -- Manzanas comprendidas e/ calles 71, 135, 68 y Av. 137
Acceso-egreso:	Av 137 e/ 66 y 68 -- Av 66 e/ 131 y 133
Zona de encuentro:	Delegación Los Hornos (137 64 y 65)
Observaciones:	Delegación fuera de los límites del barrio

Referencias

- establecimientos educativos
- AC y ONG
- CE y Facultades UNLP
- Centros de Salud de GEarth
- Clubes de GEarth
- Cuartel de Bomberos
- Iglesias
- Centros_Salud
- Comisarias
- Barrios_La_Plata

Año 2019
PELIGROSID
- Muy alta
- Alta
- Moderada
- Baja a Nula

Riesgo rural barrios 2019
- Riesgo_2019_rural_barrios_alto
- Riesgo_2019_rural_barrios_medio
- Riesgo_2019_rural_barrios_bajo

Riesgo urbano barrios 2019
- Riesgo_2019_urbano_barrios_muy alto
- Riesgo_2019_urbano_barrios_alto
- Riesgo_2019_urbano_barrios_medio
- Riesgo_2019_urbano_barrios_bajo

Qué hacer — Plan de Reducción del Riesgo por Inundaciones en la Región de La Plata

LA PLATA Ciudad del Conocimiento

UNIVERSIDAD NACIONAL DE LA PLATA

ID BARRIO: LH-B25 **NOMBRE: Nustra señora de la Salud** **CUENCA: Arroyo El Gato**

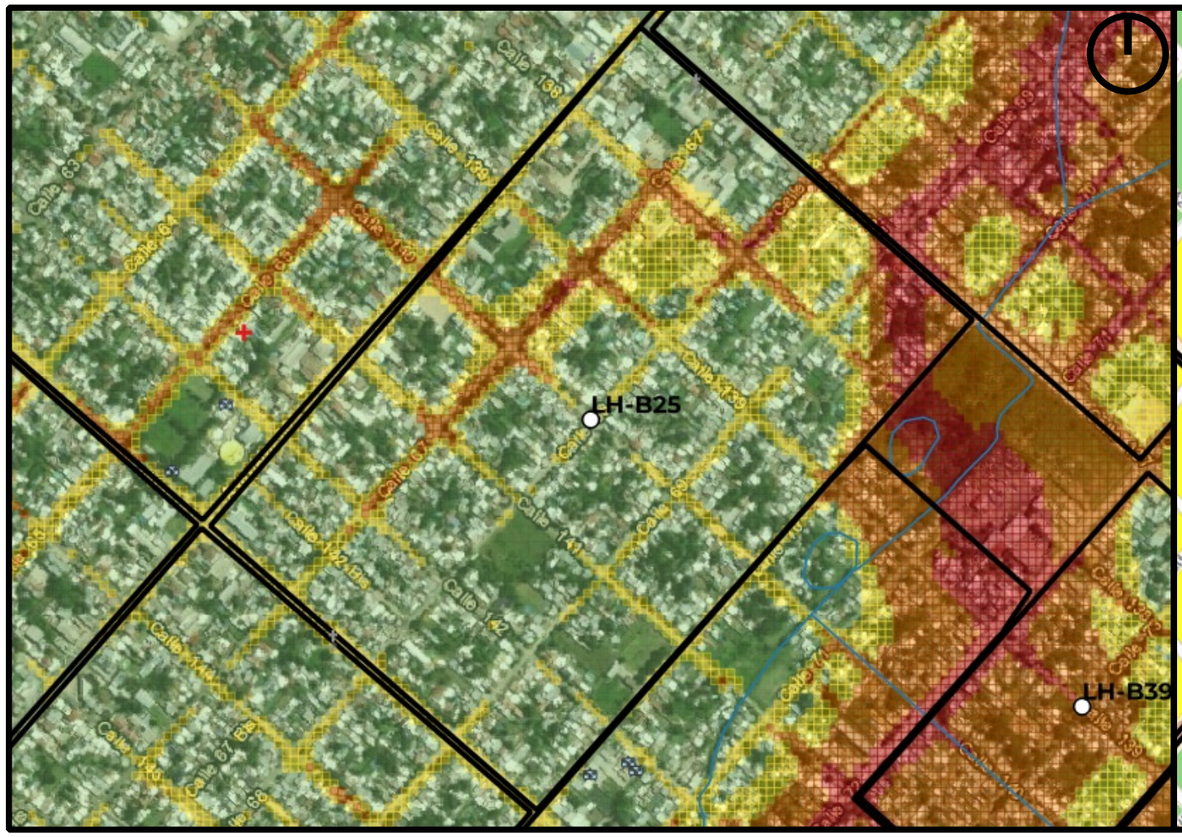

Mapa de Peligrosidad

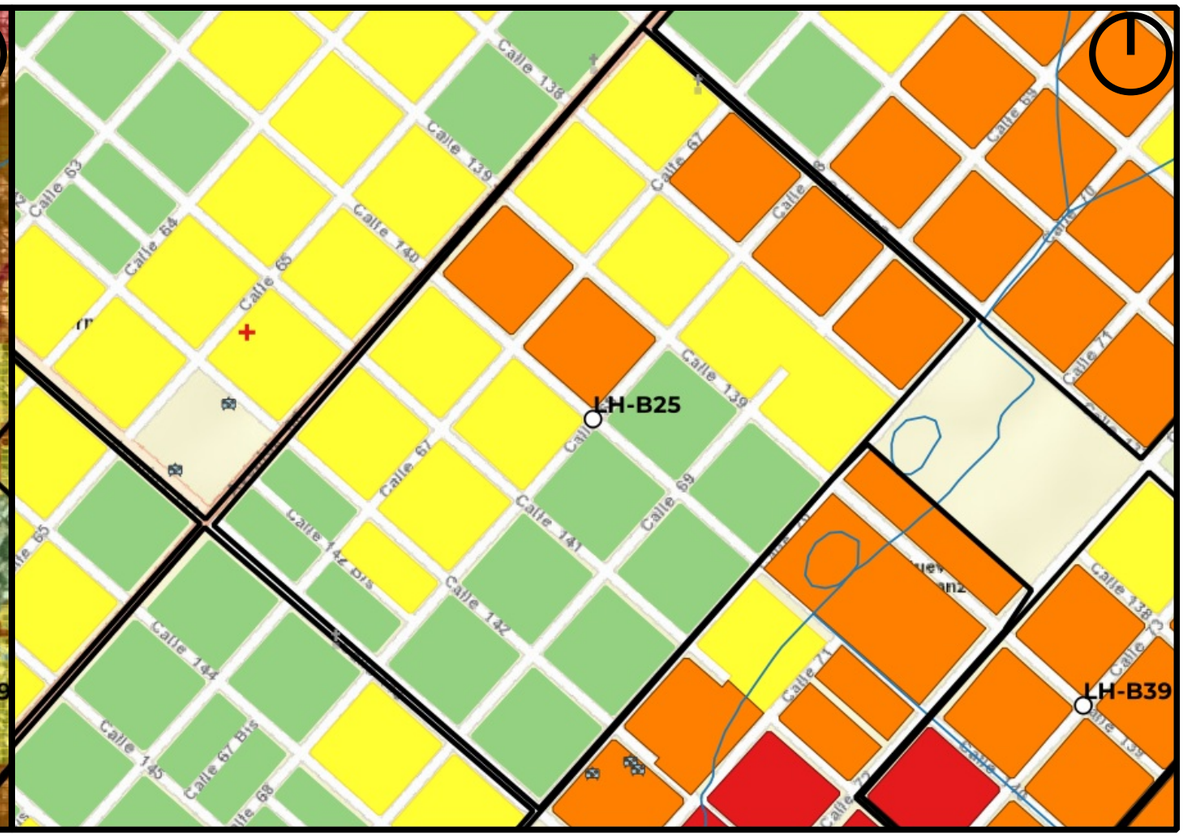

Mapa de Riesgo

ID:Barrio:	LH-B25
Nombre del Barrio:	Nustra señora de la Salud
Delegación:	LOS HORNOS
Observaciones:	barrios ioficiales al año 2004
Zonas a evitar:	Manzanas comprendidas entre calles 68, 138, 70 y Av. 137 -- Manzanas comprendidas e/ calles 138,67, 140 y 68 -- calle 140 e/ Av. 66 y calle 67 -- calle 67 e/ 140 y 142
Acceso-egreso:	calle 142 e/ 68 y 70 -- calle 68 e/141 y 142 bis
Zona de encuentro:	Club Olimpia (142 y 66) -- esq. 142 y 69
Observaciones:	Sin observaciones

Referencias

- establecimientos educativos
- AC y ONG
- CE y Facultades UNLP
- Centros de Salud de GEarth
- Clubes de GEarth
- Cuartel de Bomberos
- Iglesias
- Centros_Salud
- Comisarias
- Barrios_La_Plata

Año 2019
PELIGROSID
- Muy alta
- Alta
- Moderada
- Baja a Nula

Riesgo rural barrios 2019
- Riesgo_2019_rural_barrios_alto
- Riesgo_2019_rural_barrios_medio
- Riesgo_2019_rural_barrios_bajo

Riesgo urbano barrios 2019
- Riesgo_2019_urbano_barrios_muy alto
- Riesgo_2019_urbano_barrios_alto
- Riesgo_2019_urbano_barrios_medio
- Riesgo_2019_urbano_barrios_bajo

Qué hacer — Plan de Reducción del Riesgo por Inundaciones en la Región de La Plata

LA PLATA Ciudad del Conocimiento

UNIVERSIDAD NACIONAL DE LA PLATA

ID BARRIO: LH-B26 **NOMBRE: La mecanica** **CUENCA: Arroyo El Gato**

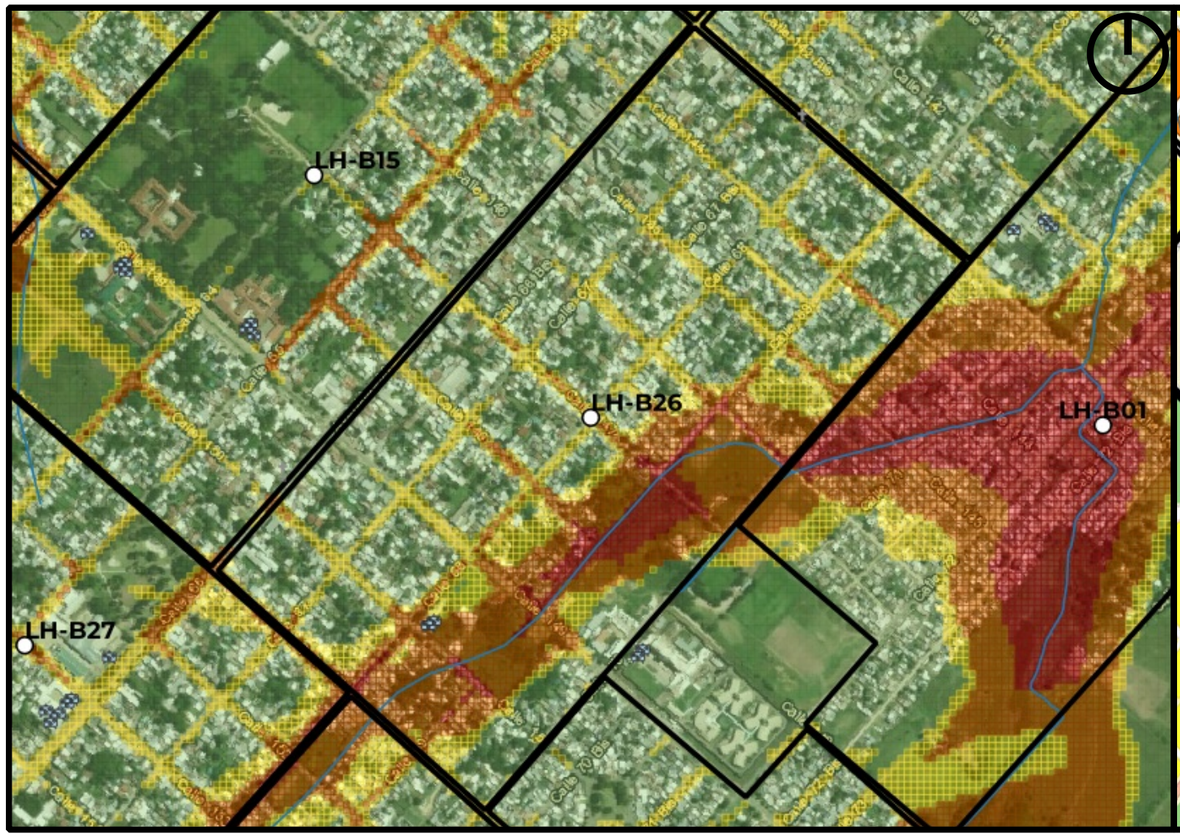

Mapa de Peligrosidad

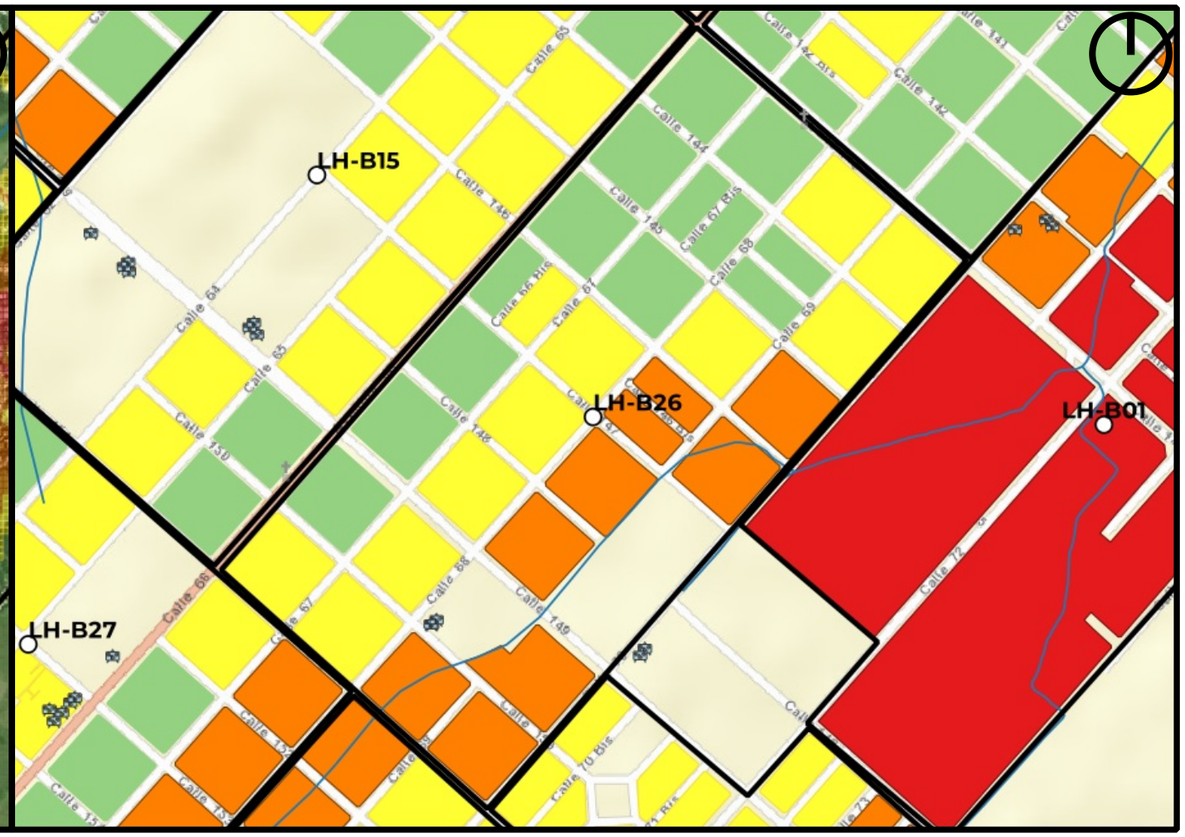

Mapa de Riesgo

ID:Barrio:	LH-B26
Nombre del Barrio:	La mecanica
Delegación:	LOS HORNOS
Observaciones:	barrios ioficiales al año 2004
Zonas a evitar:	Manzanas comprendidas entre calle 145, 68, 151 y 70 -- calle 144 e/ 68 y 70
Acceso-egreso:	calle 66 e/ 144 y 149
Zona de encuentro:	U.S. N°2 (66 y 143) -- Club Olimpia (142 y 66)
Observaciones:	Sin observaciones

Referencias

- establecimientos educativos
- AC y ONG
- CE y Facultades UNLP
- Centros de Salud de GEarth
- Clubes de GEarth
- Cuartel de Bomberos
- Iglesias
- Centros_Salud
- Comisarias
- Barrios_La_Plata

Año 2019

PELIGROSID

- Muy alta
- Alta
- Moderada
- Baja a Nula

Riesgo rural barrios 2019

- Riesgo_2019_rural_barrios_alto
- Riesgo_2019_rural_barrios_medio
- Riesgo_2019_rural_barrios_bajo

Riesgo urbano barrios 2019

- Riesgo_2019_urbano_barrios_muy alto
- Riesgo_2019_urbano_barrios_alto
- Riesgo_2019_urbano_barrios_medio
- Riesgo_2019_urbano_barrios_bajo

Qué hacer — Plan de Reducción del Riesgo por Inundaciones en la Región de La Plata

LA PLATA Ciudad del Conocimiento

UNIVERSIDAD NACIONAL DE LA PLATA

ID BARRIO: LH-B27 **NOMBRE: Ripoll** **CUENCA: Arroyo El Gato**

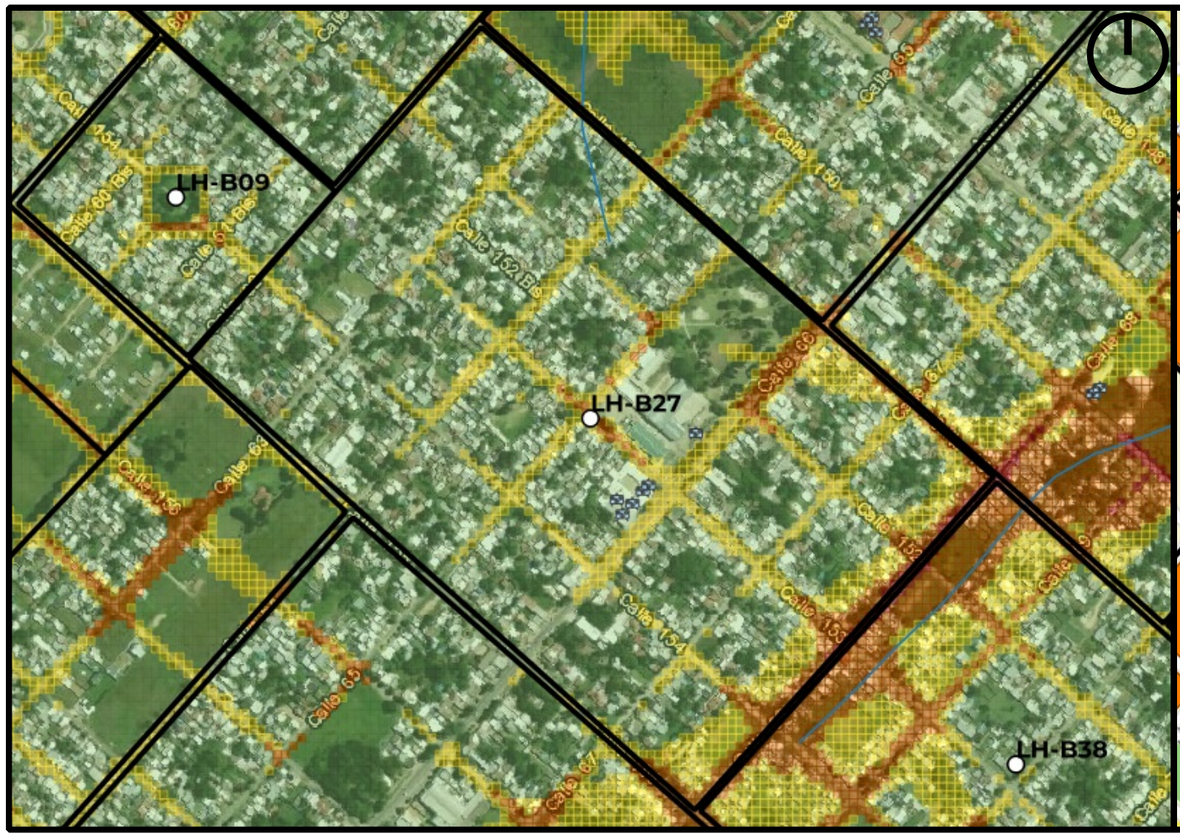

Mapa de Peligrosidad

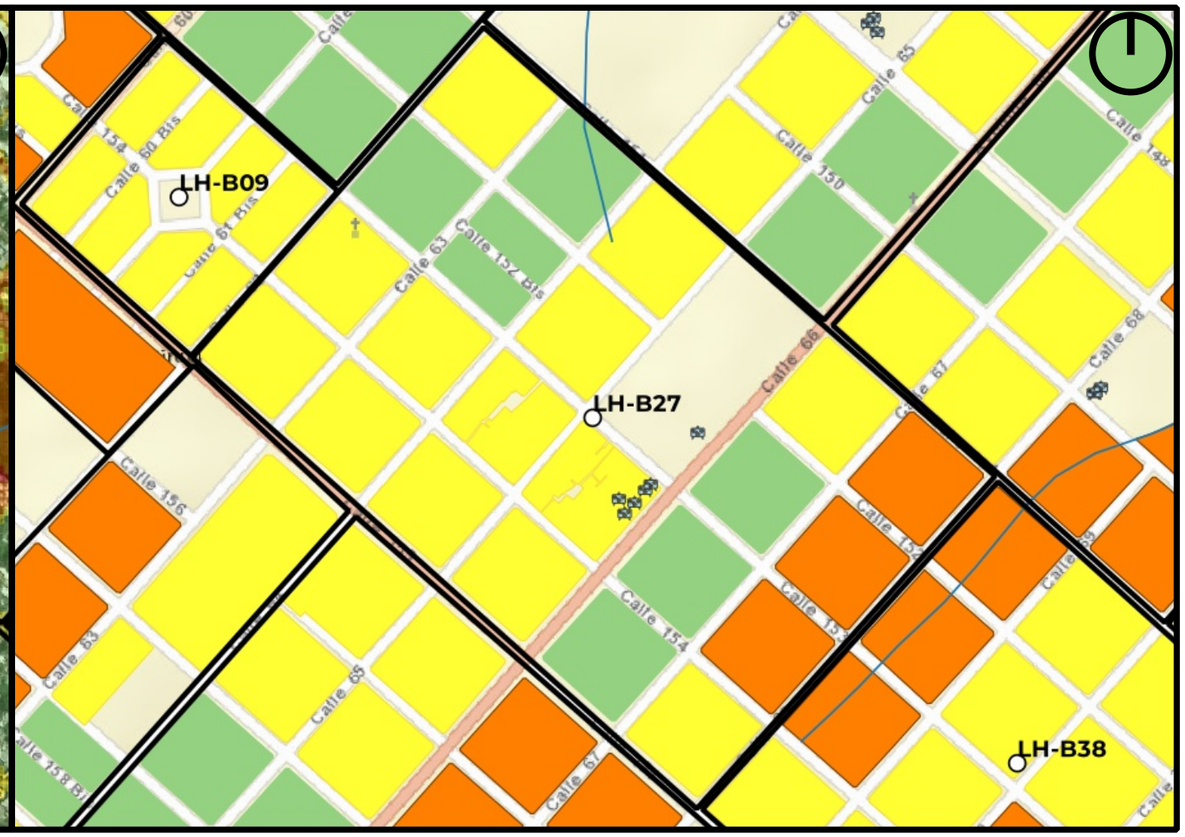

Mapa de Riesgo

ID:Barrio:	LH-B27
Nombre del Barrio:	Ripoll
Delegación:	LOS HORNOS
Observaciones:	barrios ioficiales al año 2004
Zonas a evitar:	Manzanas comprendidas e/ calles 68, 152, 67 y Av. 155 -- Manzanas comprendidas e/ calles 152, 68, 151 y Av. 66 -- Av. 66 e/ 151 y 152
Acceso-egreso:	calle 153 e/ 61 y 64 -- Av 155 e/ 64 y 66
Zona de encuentro:	Escuela N°16 (Av. 66 e/153 y 154)
Observaciones:	El centro de evacuados (polideportivo y el UPA N°6, se encuentran en zonas de peligrosidad media-baja

Referencias

- establecimientos educativos
- AC y ONG
- CE y Facultades UNLP
- Centros de Salud de GEarth
- Clubes de GEarth
- Cuartel de Bomberos
- Iglesias
- Centros_Salud
- Comisarias
- Barrios_La_Plata

Año 2019

PELIGROSID

- Muy alta
- Alta
- Moderada
- Baja a Nula

Riesgo rural barrios 2019

- Riesgo_2019_rural_barrios_alto
- Riesgo_2019_rural_barrios_medio
- Riesgo_2019_rural_barrios_bajo

Riesgo urbano barrios 2019

- Riesgo_2019_urbano_barrios_muy alto
- Riesgo_2019_urbano_barrios_alto
- Riesgo_2019_urbano_barrios_medio
- Riesgo_2019_urbano_barrios_bajo

Qué hacer — Plan de Reducción del Riesgo por Inundaciones en la Región de La Plata

LA PLATA Ciudad del Conocimiento

UNIVERSIDAD NACIONAL DE LA PLATA

ID BARRIO: LH-B28 **NOMBRE: LH-B28** **CUENCA: Arroyo El Gato**

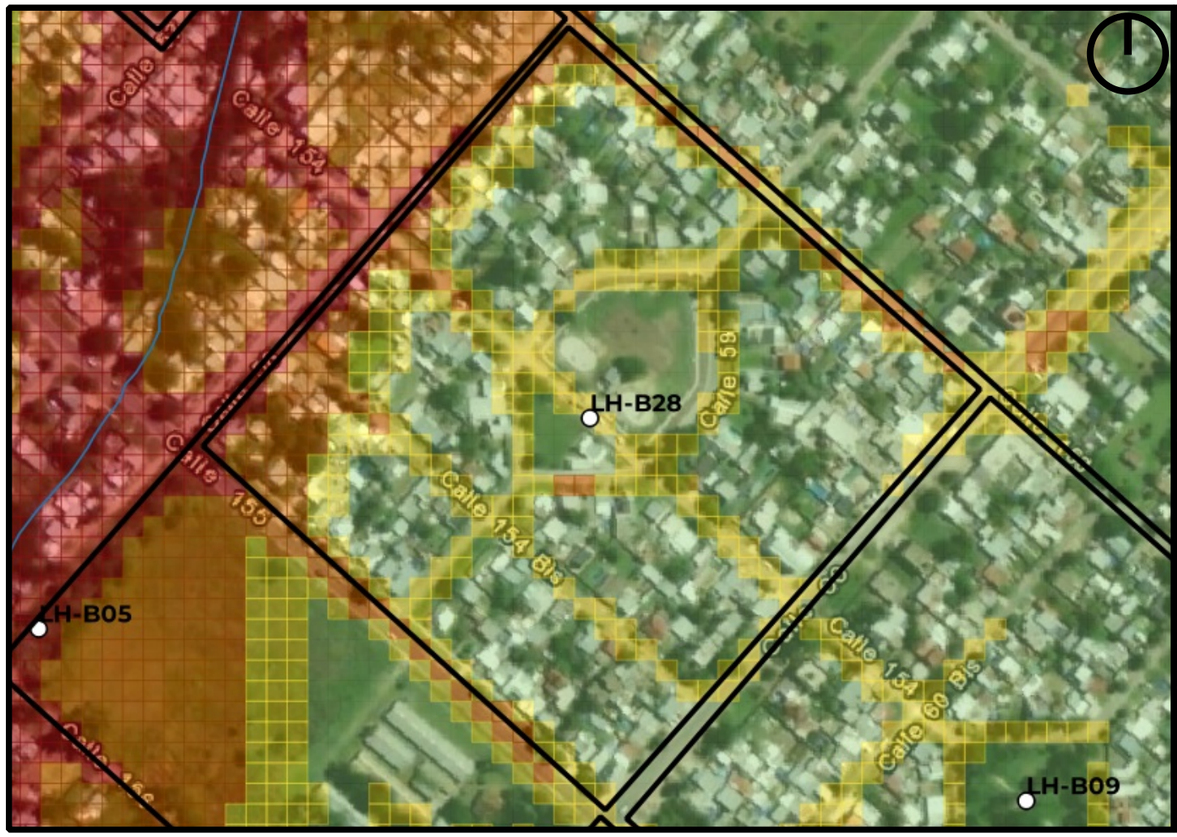

Mapa de Peligrosidad

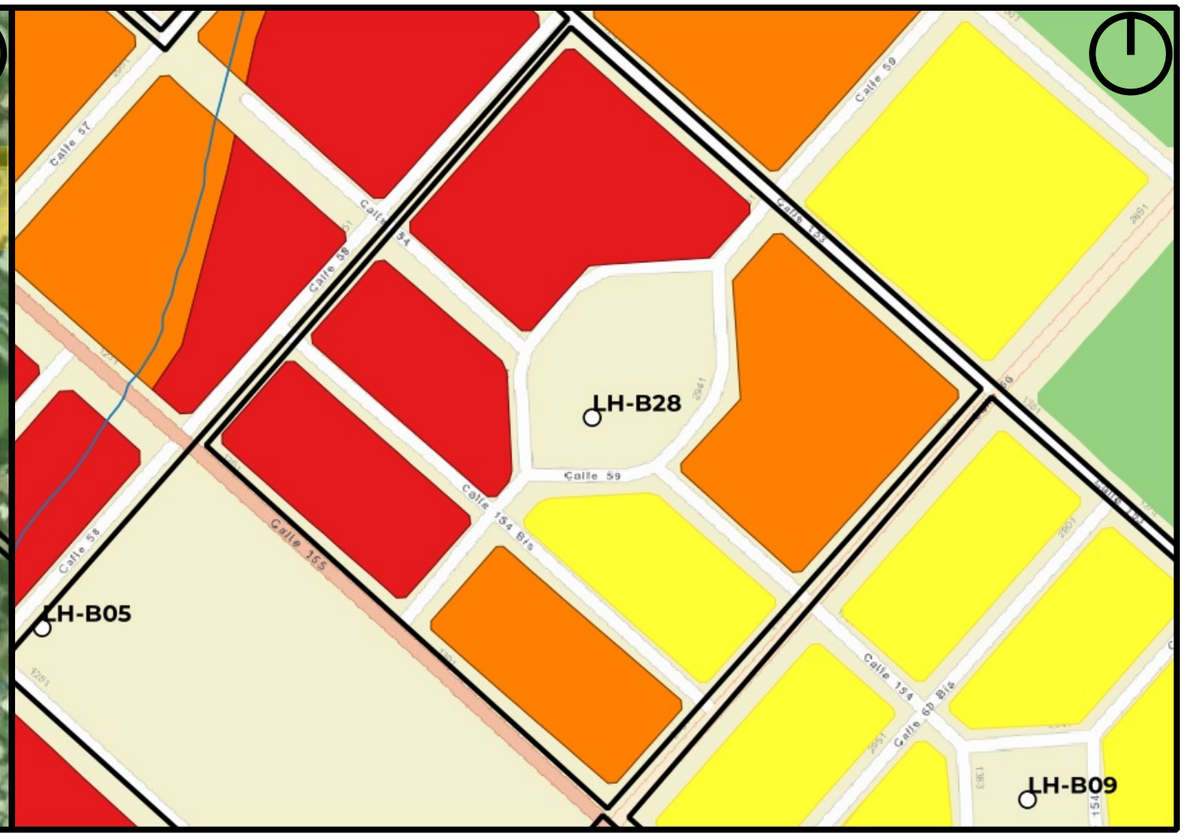

Mapa de Riesgo

ID:Barrio:	LH-B28
Nombre del Barrio:	LH-B28
Delegación:	LOS HORNOS
Observaciones:	Sector sin nombre, código asignado por Plan RRI La Plata.
Zonas a evitar:	Manzanas comprendidas e/ calles 155, 59, 153 y 58
Acceso-egreso:	Av 60 e/ 153 y 155
Zona de encuentro:	esq. Av. 60 y 154bis
Observaciones:	Sin observaciones

Referencias

- establecimientos educativos
- AC y ONG
- CE y Facultades UNLP
- Centros de Salud de GEarth
- Clubes de GEarth
- Cuartel de Bomberos
- Iglesias
- Centros_Salud
- Comisarias
- Barrios_La_Plata

Año 2019

PELIGROSID

- Muy alta
- Alta
- Moderada
- Baja a Nula

Riesgo rural barrios 2019

- Riesgo_2019_rural_barrios_alto
- Riesgo_2019_rural_barrios_medio
- Riesgo_2019_rural_barrios_bajo

Riesgo urbano barrios 2019

- Riesgo_2019_urbano_barrios_muy alto
- Riesgo_2019_urbano_barrios_alto
- Riesgo_2019_urbano_barrios_medio
- Riesgo_2019_urbano_barrios_bajo

Qué hacer — Plan de Reducción del Riesgo por Inundaciones en la Región de La Plata

LA PLATA Ciudad del Conocimiento

UNIVERSIDAD NACIONAL DE LA PLATA

ID BARRIO: LH-B29 **NOMBRE: LH-B29** **CUENCA: Arroyo El Gato**

Mapa de Peligrosidad

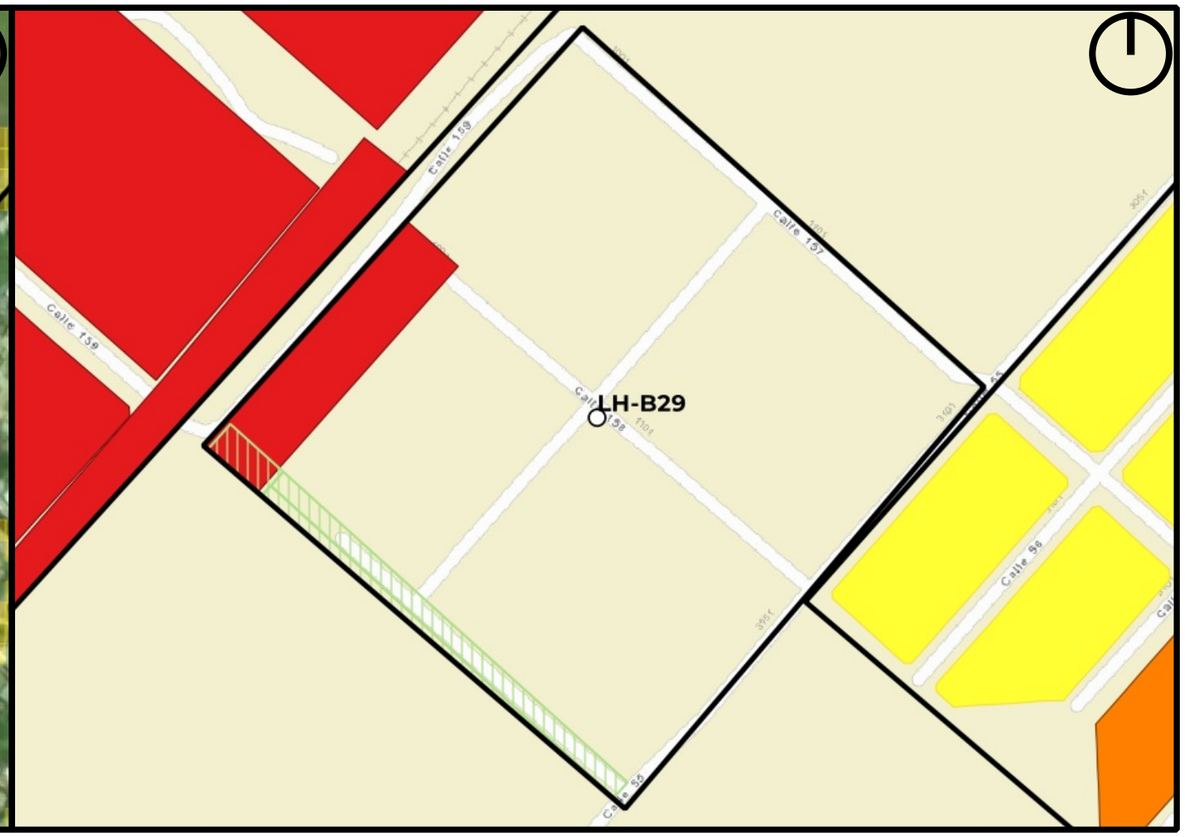

Mapa de Riesgo

ID:Barrio:	LH-B29
Nombre del Barrio:	LH-B29
Delegación:	LOS HORNOS
Observaciones:	Sector sin nombre, código asignado por Plan RRI La Plata.
Zonas a evitar:	sin peligrosidad
Acceso-egreso:	calle 55
Zona de encuentro:	esq. 53 y 158
Observaciones:	Escasa Peligrosidad

Referencias

- establecimientos educativos
- AC y ONG
- CE y Facultades UNLP
- Centros de Salud de GEarth
- Clubes de GEarth
- Cuartel de Bomberos
- Iglesias
- Centros_Salud
- Comisarias
- Barrios_La_Plata

Año 2019

PELIGROSID

- Muy alta
- Alta
- Moderada
- Baja a Nula

Riesgo rural barrios 2019

- Riesgo_2019_rural_barrios_alto
- Riesgo_2019_rural_barrios_medio
- Riesgo_2019_rural_barrios_bajo

Riesgo urbano barrios 2019

- Riesgo_2019_urbano_barrios_muy alto
- Riesgo_2019_urbano_barrios_alto
- Riesgo_2019_urbano_barrios_medio
- Riesgo_2019_urbano_barrios_bajo

Qué hacer — Plan de Reducción del Riesgo por Inundaciones en la Región de La Plata

LA PLATA Ciudad del Conocimiento

UNIVERSIDAD NACIONAL DE LA PLATA

ID BARRIO: LH-B30 **NOMBRE: LH-B30** **CUENCA: Arroyo El Gato**

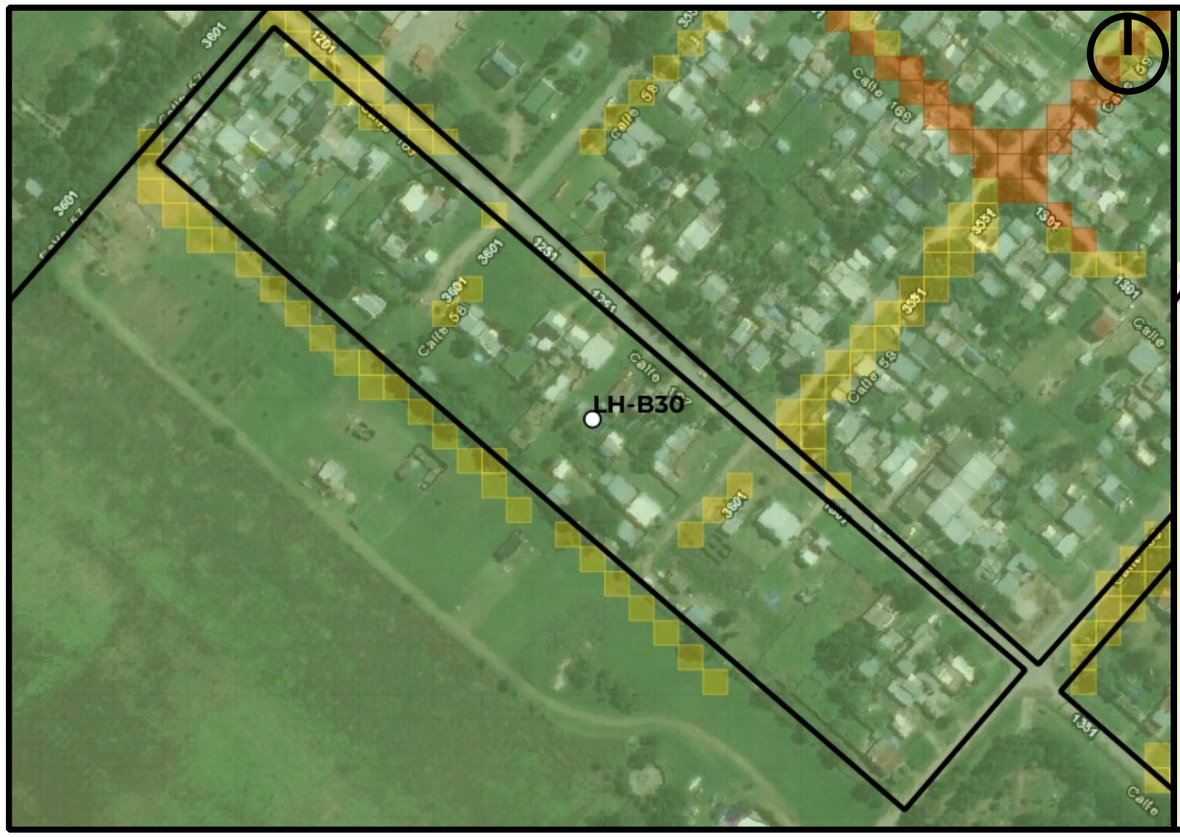

Mapa de Peligrosidad

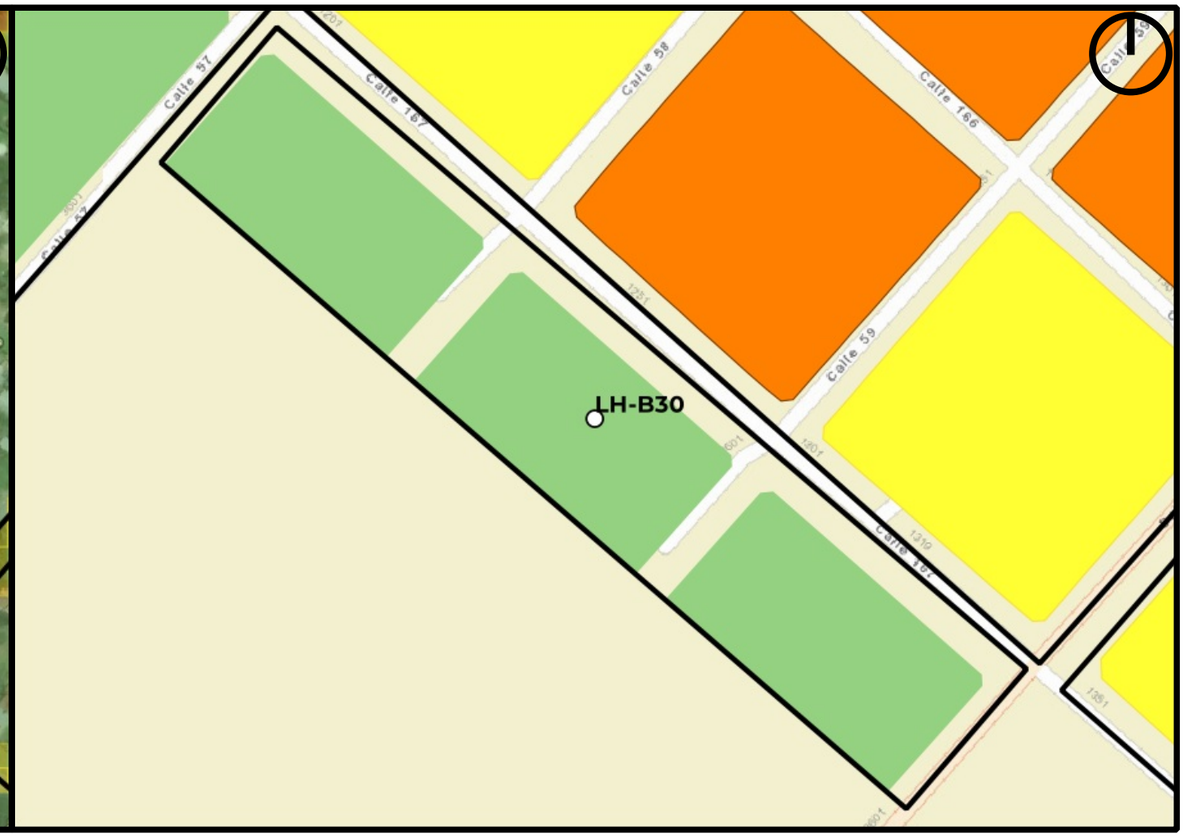

Mapa de Riesgo

ID:Barrio:	LH-B30
Nombre del Barrio:	LH-B30
Delegación:	LOS HORNOS
Observaciones:	Sector sin nombre, código asignado por Plan RRI La Plata.
Zonas a evitar:	sin peligrosidad
Acceso-egreso:	calle 60
Zona de encuentro:	esq. 60 y 167
Observaciones:	Escasa Peligrosidad

Referencias

- establecimientos educativos
- AC y ONG
- CE y Facultades UNLP
- Centros de Salud de GEarth
- Clubes de GEarth
- Cuartel de Bomberos
- Iglesias
- Centros_Salud
- Comisarias
- Barrios_La_Plata

Año 2019

PELIGROSID

- Muy alta
- Alta
- Moderada
- Baja a Nula

Riesgo rural barrios 2019

- Riesgo_2019_rural_barrios_alto
- Riesgo_2019_rural_barrios_medio
- Riesgo_2019_rural_barrios_bajo

Riesgo urbano barrios 2019

- Riesgo_2019_urbano_barrios_muy alto
- Riesgo_2019_urbano_barrios_alto
- Riesgo_2019_urbano_barrios_medio
- Riesgo_2019_urbano_barrios_bajo

Qué hacer — Plan de Reducción del Riesgo por Inundaciones en la Región de La Plata

LA PLATA Ciudad del Conocimiento

UNIVERSIDAD NACIONAL DE LA PLATA

ID BARRIO: LH-B31 **NOMBRE: LH-B31** **CUENCA: Arroyo El Gato**

Mapa de Peligrosidad

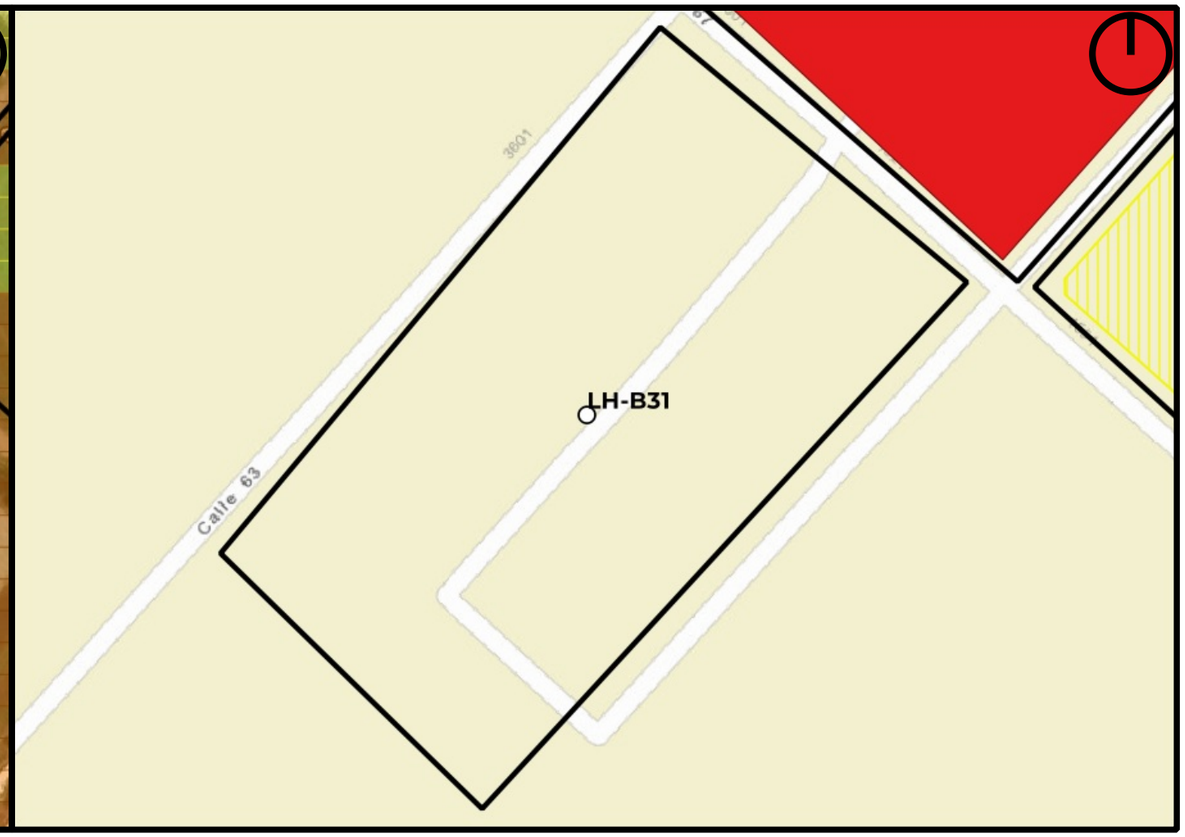

Mapa de Riesgo

ID:Barrio:	LH-B31
Nombre del Barrio:	LH-B31
Delegación:	LOS HORNOS
Observaciones:	Sector sin nombre, código asignado por Plan RRI La Plata.
Zonas a evitar:	calle 167 e/ 64 y 65
Acceso-egreso:	calle 63
Zona de encuentro:	esq. 63 y 167
Observaciones:	Sin observaciones

Referencias

- establecimientos educativos
- AC y ONG
- CE y Facultades UNLP
- Centros de Salud de GEarth
- Clubes de GEarth
- Cuartel de Bomberos
- Iglesias
- Centros_Salud
- Comisarias
- Barrios_La_Plata

Año 2019

PELIGROSID

- Muy alta
- Alta
- Moderada
- Baja a Nula

Riesgo rural barrios 2019

- Riesgo_2019_rural_barrios_alto
- Riesgo_2019_rural_barrios_medio
- Riesgo_2019_rural_barrios_bajo

Riesgo urbano barrios 2019

- Riesgo_2019_urbano_barrios_muy alto
- Riesgo_2019_urbano_barrios_alto
- Riesgo_2019_urbano_barrios_medio
- Riesgo_2019_urbano_barrios_bajo

Qué hacer — Plan de Reducción del Riesgo por Inundaciones en la Región de La Plata

LA PLATA Ciudad del Conocimiento

UNIVERSIDAD NACIONAL DE LA PLATA

ID BARRIO: LH-B32 **NOMBRE: LH-B32** **CUENCA: Arroyo El Gato**

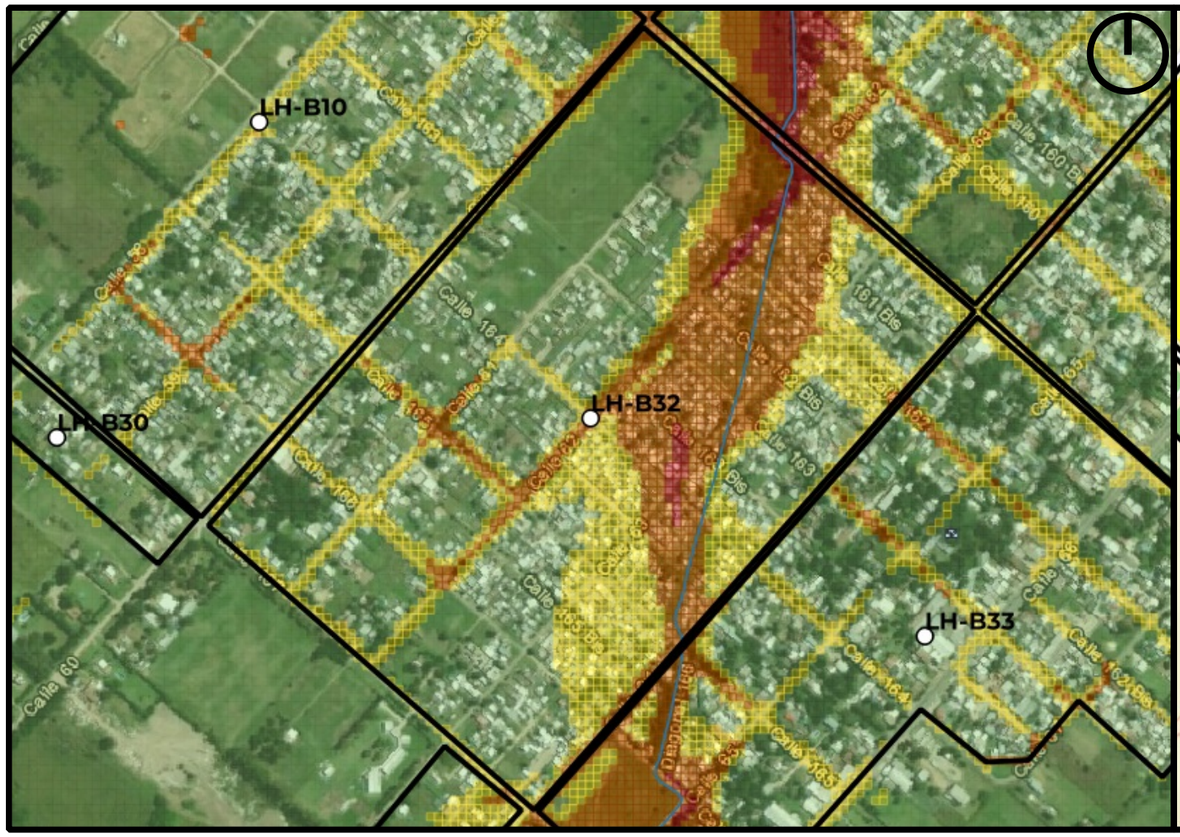

Mapa de Peligrosidad

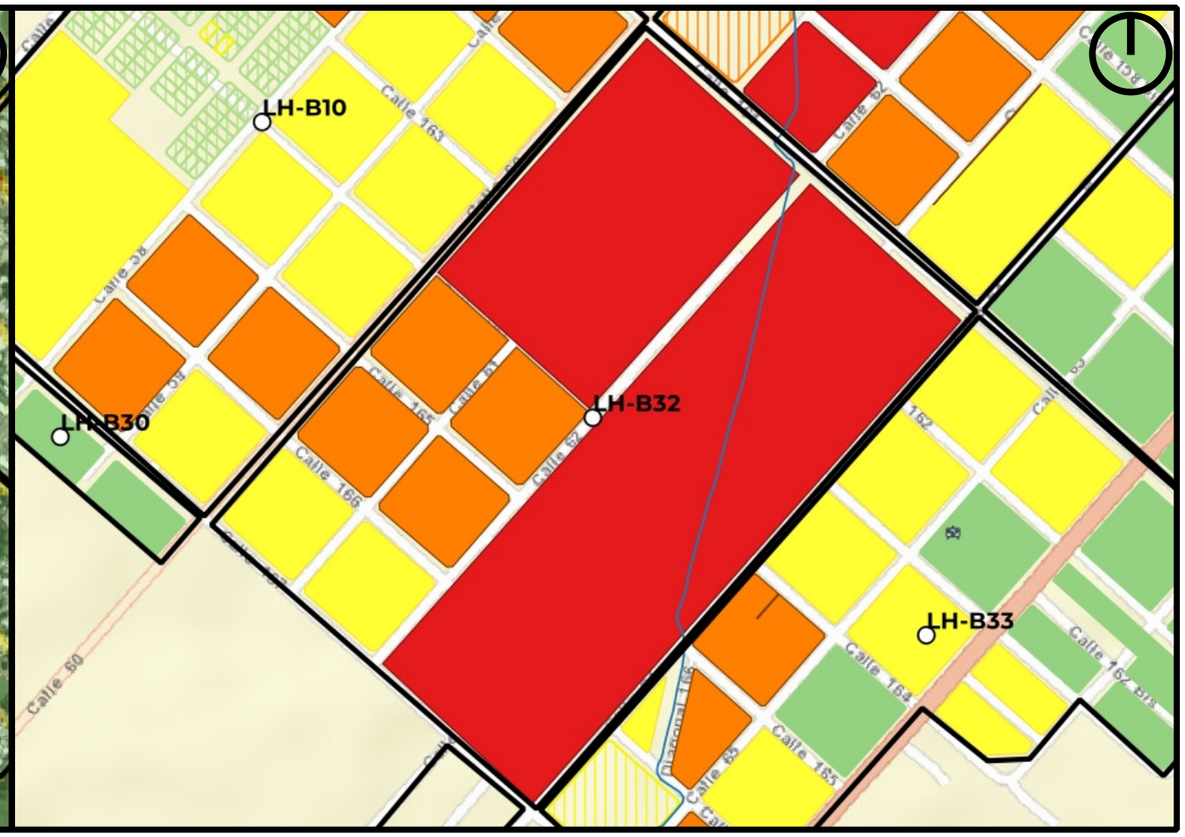

Mapa de Riesgo

ID:Barrio:	LH-B32
Nombre del Barrio:	LH-B32
Delegación:	LOS HORNOS
Observaciones:	Sector sin nombre, código asignado por Plan RRI La Plata.
Zonas a evitar:	Manzanas comprendidas e/ calles 161, 61, 165 y 63 -- Manzanas comprendidas e/ calles 162, 63, 166 y 64
Acceso-egreso:	calle 63 e/166 y 167 -- calle 164 e/ 60 y 61
Zona de encuentro:	Club El Triunfo (59 y 164)
Observaciones:	revisar modelacion

Referencias

- establecimientos educativos
- AC y ONG
- CE y Facultades UNLP
- Centros de Salud de GEarth
- Clubes de GEarth
- Cuartel de Bomberos
- Iglesias
- Centros_Salud
- Comisarias
- Barrios_La_Plata

Año 2019

PELIGROSID

- Muy alta
- Alta
- Moderada
- Baja a Nula

Riesgo rural barrios 2019

- Riesgo_2019_rural_barrios_alto
- Riesgo_2019_rural_barrios_medio
- Riesgo_2019_rural_barrios_bajo

Riesgo urbano barrios 2019

- Riesgo_2019_urbano_barrios_muy alto
- Riesgo_2019_urbano_barrios_alto
- Riesgo_2019_urbano_barrios_medio
- Riesgo_2019_urbano_barrios_bajo

Qué hacer — Plan de Reducción del Riesgo por Inundaciones en la Región de La Plata

LA PLATA Ciudad del Conocimiento

UNIVERSIDAD NACIONAL DE LA PLATA

ID BARRIO: LH-B33 **NOMBRE: LH-B33** **CUENCA: Arroyo El Gato**

Mapa de Peligrosidad

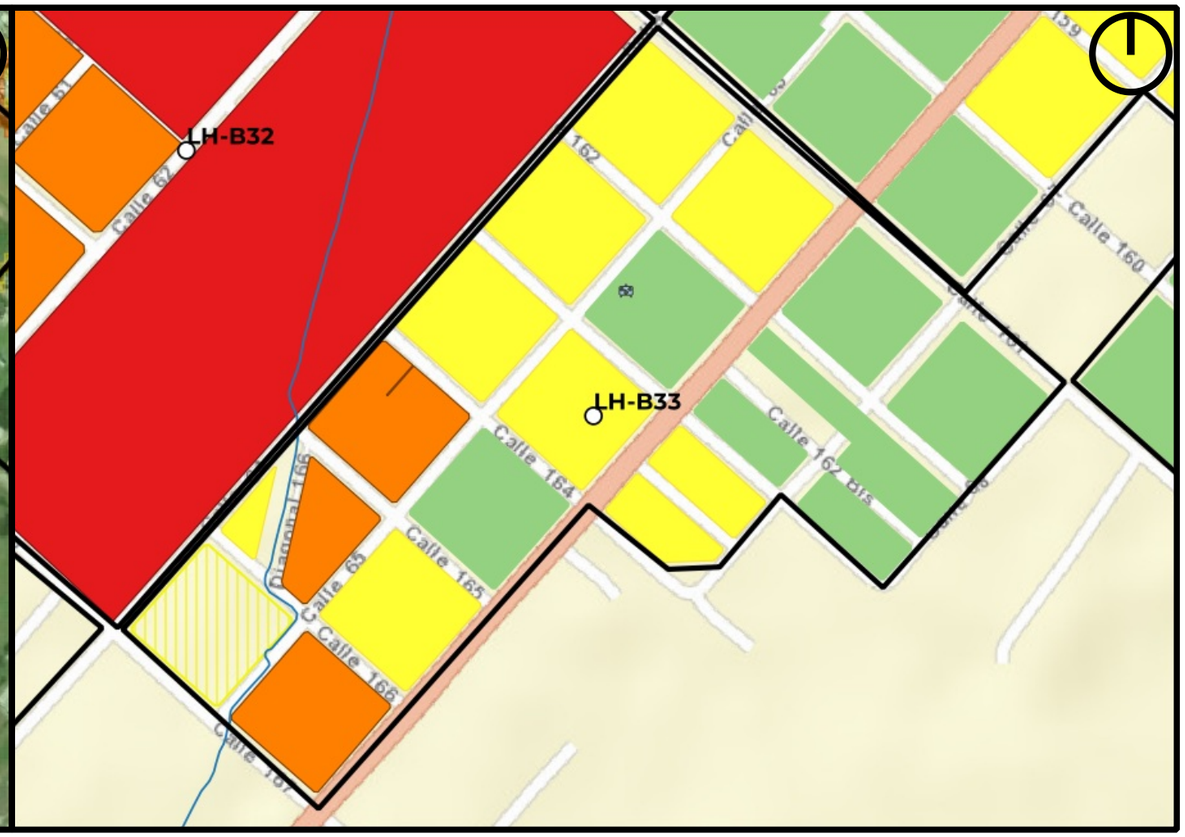

Mapa de Riesgo

ID:Barrio:	LH-B33
Nombre del Barrio:	LH-B33
Delegación:	LOS HORNOS
Observaciones:	Sector sin nombre, código asignado por Plan RRI La Plata.
Zonas a evitar:	Manzanas comprendidas e/ calles 164, 64, 167 y 65 -- Manzanas comprendidas e/ calles 165, 65, 167 y Av. 66 -- calle 162 e/64 y 65 -- calle 163 e/ 64 y 65
Acceso-egreso:	Av 66 e/ 164 y 161 -- calle 161 e/ 67 y 68
Zona de encuentro:	esq. 161 y 68
Observaciones:	Sin observaciones

Referencias

- establecimientos educativos
- AC y ONG
- CE y Facultades UNLP
- Centros de Salud de GEarth
- Clubes de GEarth
- Cuartel de Bomberos
- Iglesias
- Centros_Salud
- Comisarias
- Barrios_La_Plata

Año 2019

PELIGROSID

- Muy alta
- Alta
- Moderada
- Baja a Nula

Riesgo rural barrios 2019

- Riesgo_2019_rural_barrios_alto
- Riesgo_2019_rural_barrios_medio
- Riesgo_2019_rural_barrios_bajo

Riesgo urbano barrios 2019

- Riesgo_2019_urbano_barrios_muy alto
- Riesgo_2019_urbano_barrios_alto
- Riesgo_2019_urbano_barrios_medio
- Riesgo_2019_urbano_barrios_bajo

Qué hacer — Plan de Reducción del Riesgo por Inundaciones en la Región de La Plata

LA PLATA Ciudad del Conocimiento

UNIVERSIDAD NACIONAL DE LA PLATA

ID BARRIO: LH-B34 **NOMBRE: LH-B34** **CUENCA: Arroyo El Gato**

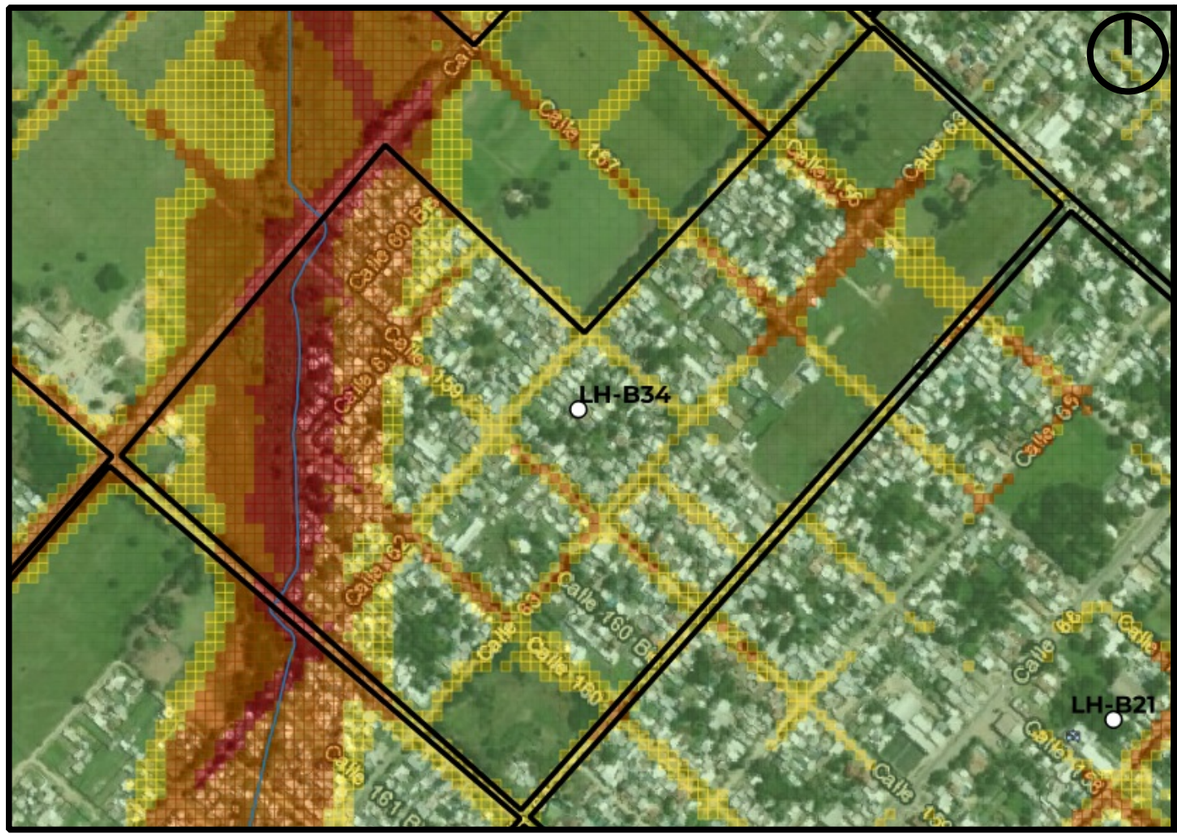

Mapa de Peligrosidad

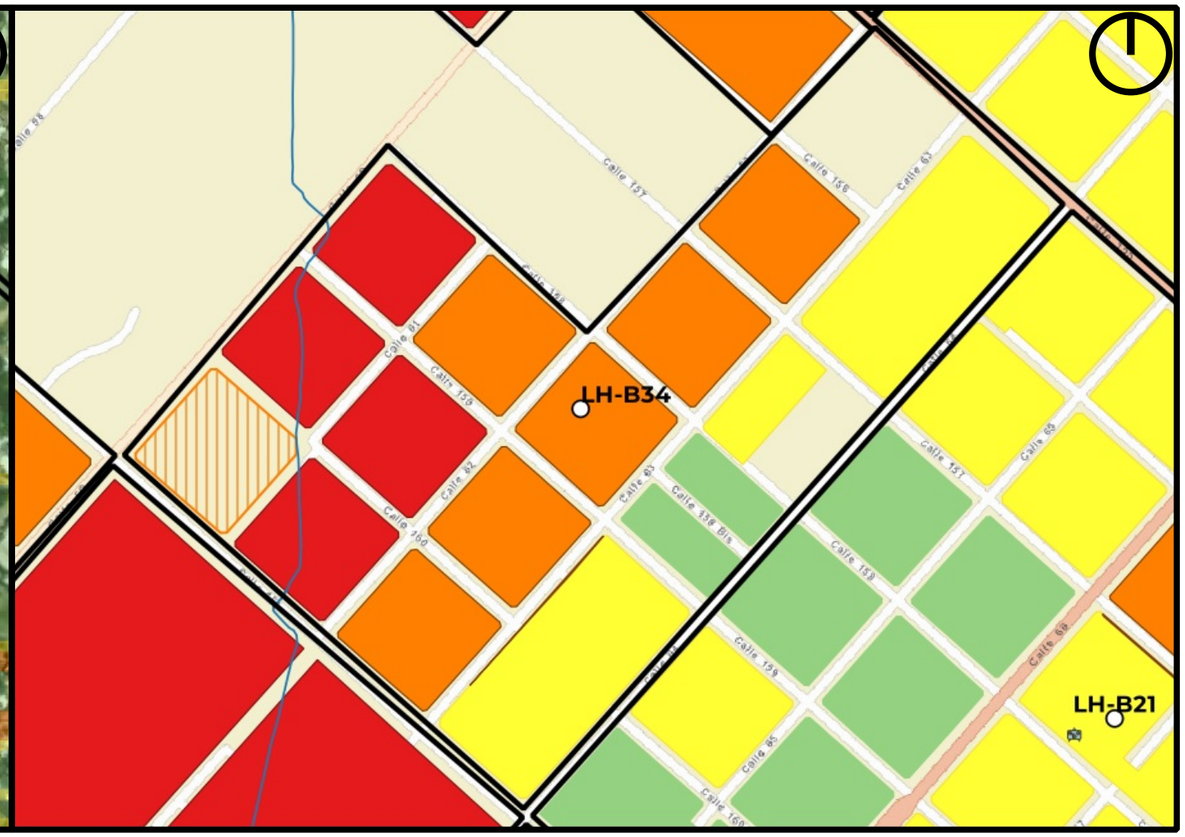

Mapa de Riesgo

ID:Barrio:	LH-B34
Nombre del Barrio:	LH-B34
Delegación:	LOS HORNOS
Observaciones:	Sector sin nombre, código asignado por Plan RRI La Plata.
Zonas a evitar:	Manzanas comprendidas e/ calles 62, 158, Av. 60 y Av. 161 -- Manzana comprendida e/ calles 63, 160, 62 y Av. 161 -- calle 63 e/ 155 y 157
Acceso-egreso:	calle 158 e/ 63 y 66
Zona de encuentro:	esq. 158 y 64
Observaciones:	Sin observaciones

Referencias

- establecimientos educativos
- AC y ONG
- CE y Facultades UNLP
- Centros de Salud de GEarth
- Clubes de GEarth
- Cuartel de Bomberos
- Iglesias
- Centros_Salud
- Comisarias
- Barrios_La_Plata

Año 2019

PELIGROSID

- Muy alta
- Alta
- Moderada
- Baja a Nula

Riesgo rural barrios 2019

- Riesgo_2019_rural_barrios_alto
- Riesgo_2019_rural_barrios_medio
- Riesgo_2019_rural_barrios_bajo

Riesgo urbano barrios 2019

- Riesgo_2019_urbano_barrios_muy alto
- Riesgo_2019_urbano_barrios_alto
- Riesgo_2019_urbano_barrios_medio
- Riesgo_2019_urbano_barrios_bajo

Qué hacer — Plan de Reducción del Riesgo por Inundaciones en la Región de La Plata

LA PLATA Ciudad del Conocimiento

UNIVERSIDAD NACIONAL DE LA PLATA

ID BARRIO: LH-B35 **NOMBRE: LH-B35** **CUENCA: Arroyo El Gato**

Mapa de Peligrosidad

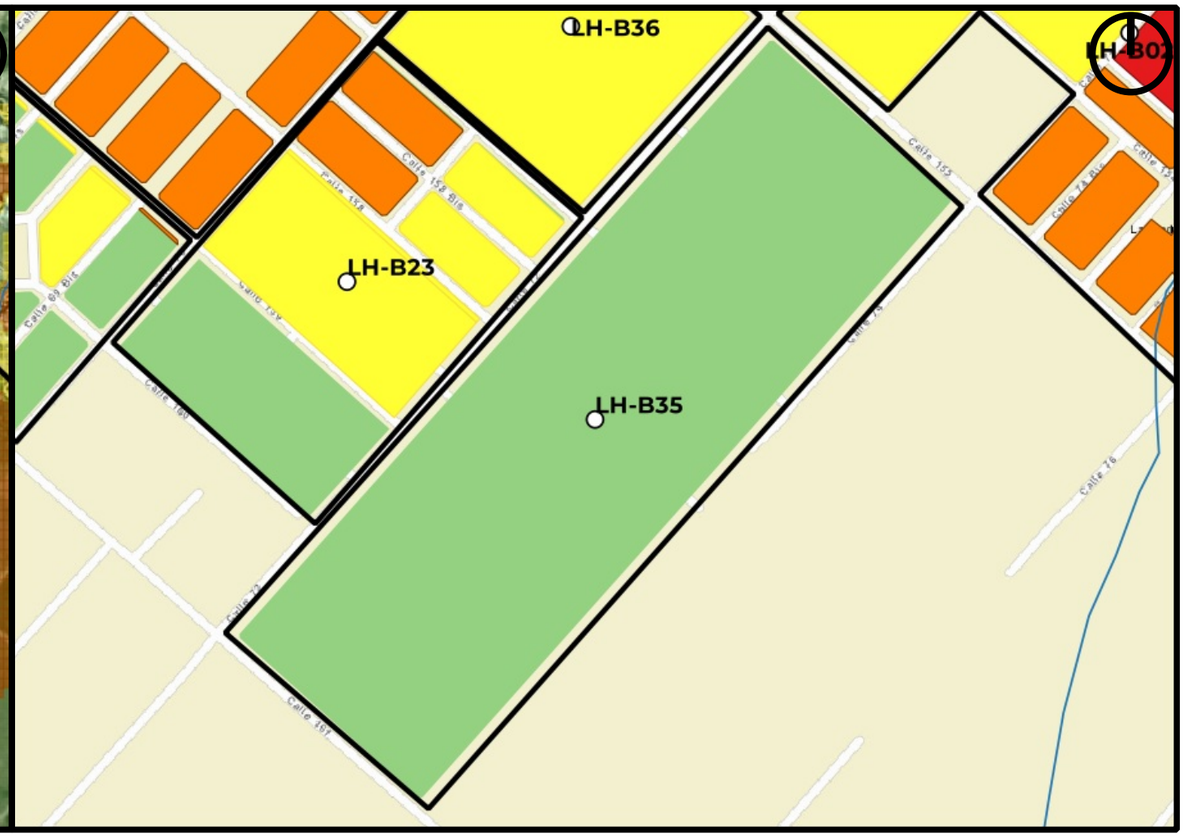

Mapa de Riesgo

ID:Barrio:	LH-B35
Nombre del Barrio:	LH-B35
Delegación:	LOS HORNOS
Observaciones:	Sector sin nombre, código asignado por Plan RRI La Plata.
Zonas a evitar:	escasa peligrosidad
Acceso-egreso:	calle 74
Zona de encuentro:	esq. 74 y 157
Observaciones:	Escasa Peligrosidad

Referencias

- establecimientos educativos
- AC y ONG
- CE y Facultades UNLP
- Centros de Salud de GEarth
- Clubes de GEarth
- Cuartel de Bomberos
- Iglesias
- Centros_Salud
- Comisarias
- Barrios_La_Plata

Año 2019

PELIGROSID

- Muy alta
- Alta
- Moderada
- Baja a Nula

Riesgo rural barrios 2019

- Riesgo_2019_rural_barrios_alto
- Riesgo_2019_rural_barrios_medio
- Riesgo_2019_rural_barrios_bajo

Riesgo urbano barrios 2019

- Riesgo_2019_urbano_barrios_muy alto
- Riesgo_2019_urbano_barrios_alto
- Riesgo_2019_urbano_barrios_medio
- Riesgo_2019_urbano_barrios_bajo

Qué hacer — Plan de Reducción del Riesgo por Inundaciones en la Región de La Plata

LA PLATA Ciudad del Conocimiento

UNIVERSIDAD NACIONAL DE LA PLATA

ID BARRIO: LH-B36 **NOMBRE: LH-B36** **CUENCA: Arroyo El Gato**

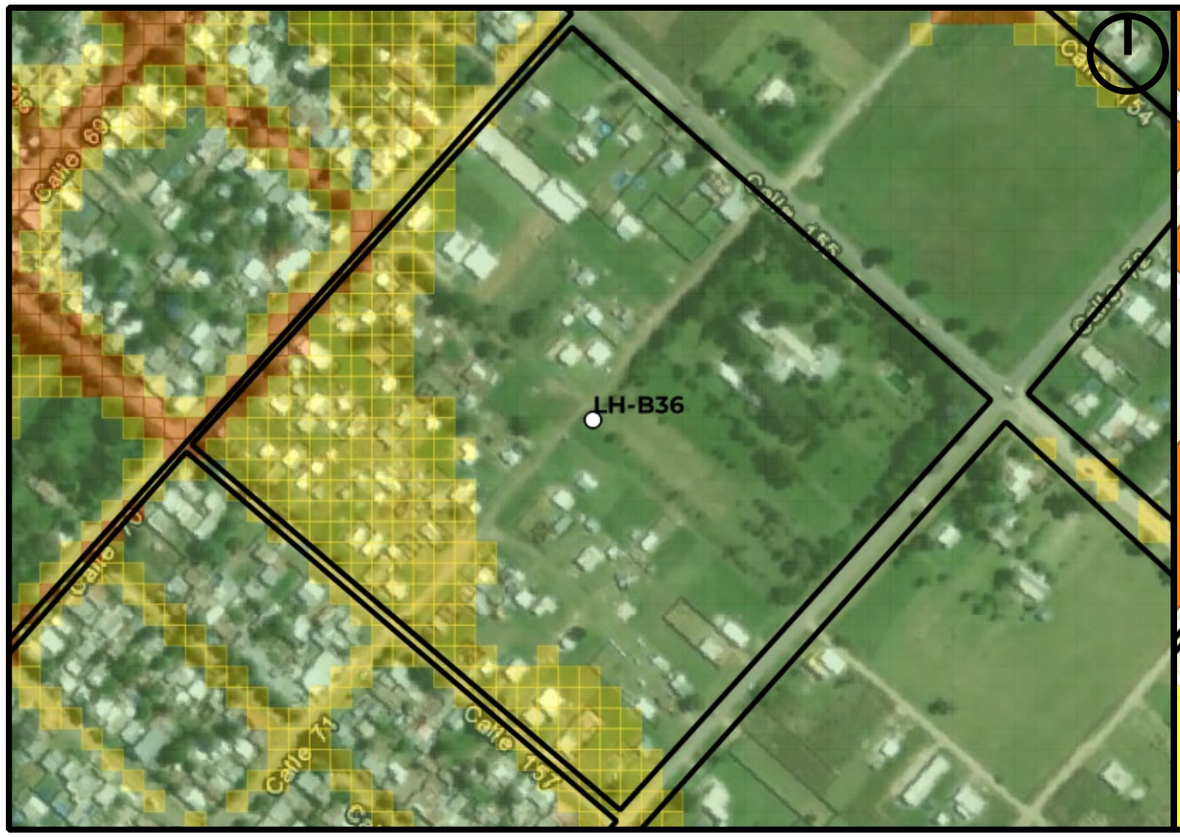

Mapa de Peligrosidad

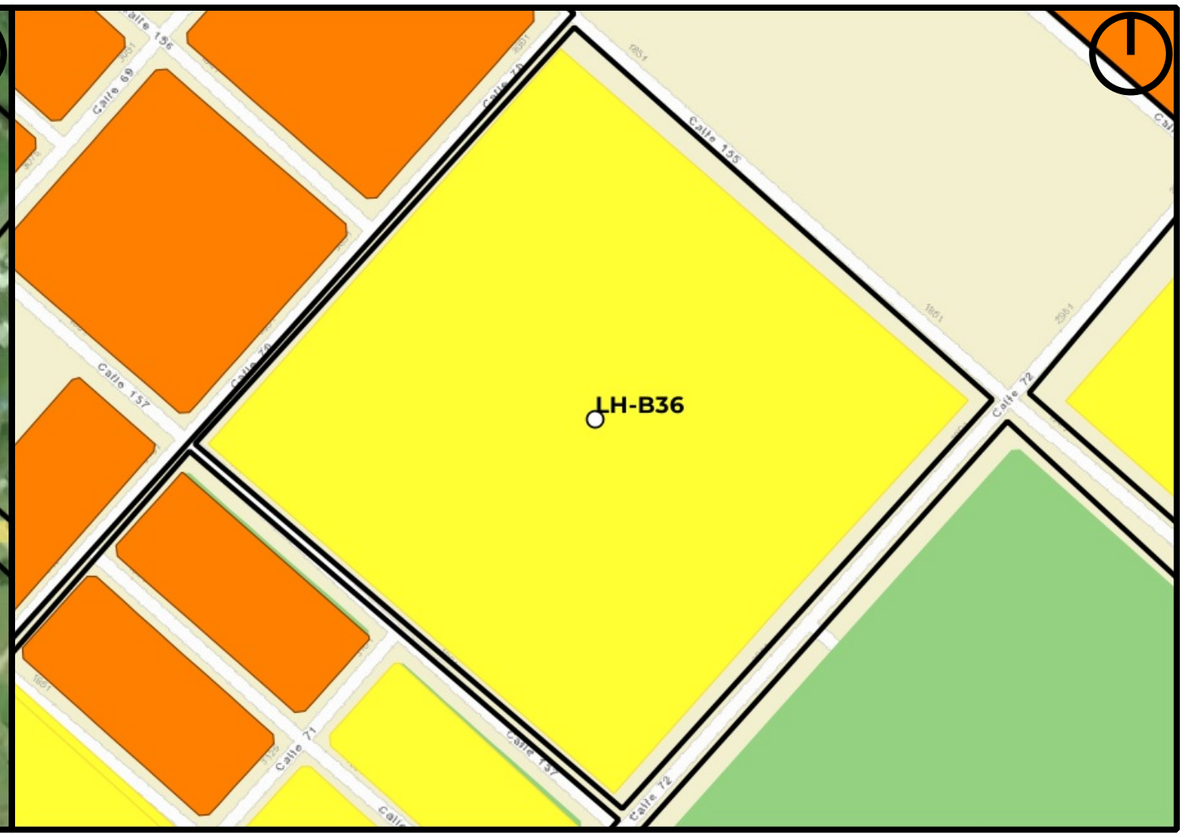

Mapa de Riesgo

ID:Barrio:	LH-B36
Nombre del Barrio:	LH-B36
Delegación:	LOS HORNOS
Observaciones:	Sector sin nombre, código asignado por Plan RRI La Plata.
Zonas a evitar:	calle 70 e/ 156 y 157
Acceso-egreso:	calle 155 -- Av 72
Zona de encuentro:	esq. 155 y 72
Observaciones:	Sin observaciones

Referencias

- establecimientos educativos
- AC y ONG
- CE y Facultades UNLP
- Centros de Salud de GEarth
- Clubes de GEarth
- Cuartel de Bomberos
- Iglesias
- Centros_Salud
- Comisarias
- Barrios_La_Plata

Año 2019

PELIGROSID

- Muy alta
- Alta
- Moderada
- Baja a Nula

Riesgo rural barrios 2019

- Riesgo_2019_rural_barrios_alto
- Riesgo_2019_rural_barrios_medio
- Riesgo_2019_rural_barrios_bajo

Riesgo urbano barrios 2019

- Riesgo_2019_urbano_barrios_muy alto
- Riesgo_2019_urbano_barrios_alto
- Riesgo_2019_urbano_barrios_medio
- Riesgo_2019_urbano_barrios_bajo

Qué hacer — Plan de Reducción del Riesgo por Inundaciones en la Región de La Plata

LA PLATA Ciudad del Conocimiento

UNIVERSIDAD NACIONAL DE LA PLATA

ID BARRIO: LH-B37 **NOMBRE: LH-B37** **CUENCA: Arroyo El Gato**

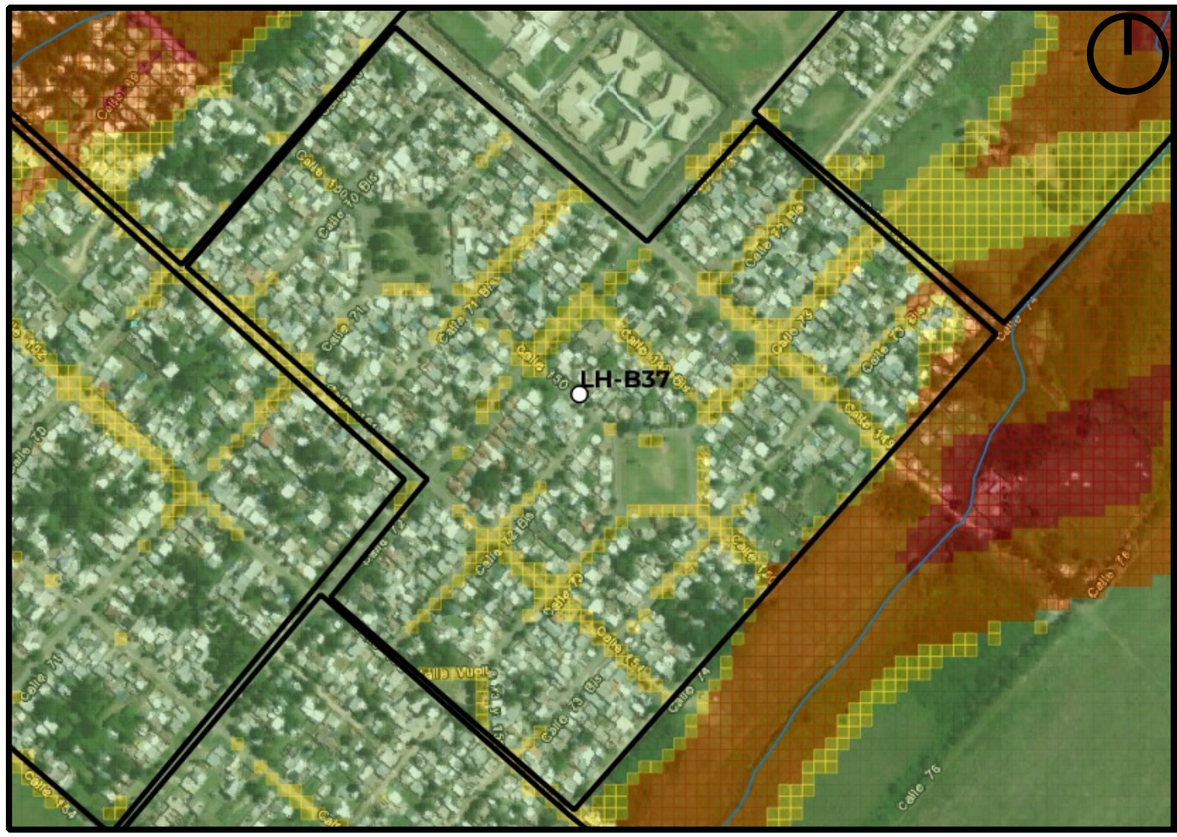

Mapa de Peligrosidad

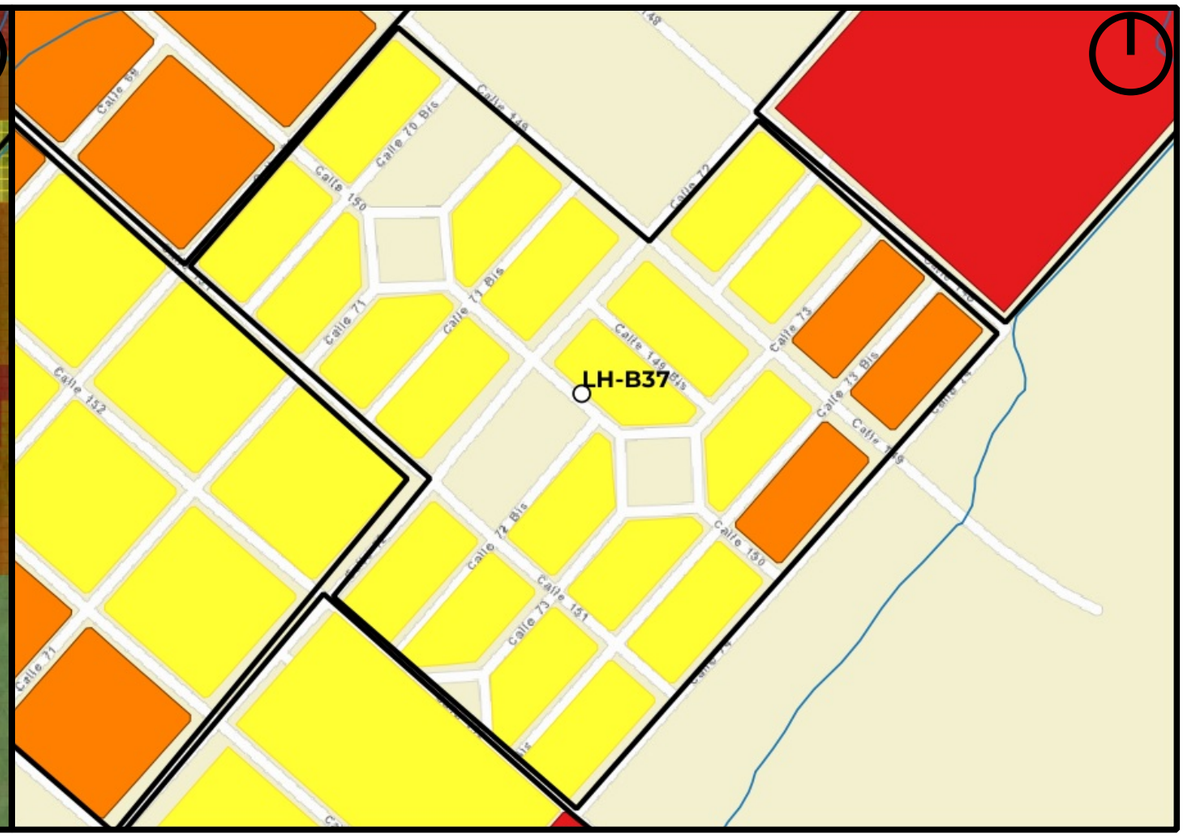

Mapa de Riesgo

ID:Barrio:	LH-B37
Nombre del Barrio:	LH-B37
Delegación:	LOS HORNOS
Observaciones:	Sector sin nombre, código asignado por Plan RRI La Plata.
Zonas a evitar:	Manzana comprendida e/ calles 74, 148, 73bis y Av. 149 -- calle 74 e/ 149 y 150
Acceso-egreso:	Av 149 e/ 70 y 72bis -- Av 72 e/ 149 y 152
Zona de encuentro:	Escuela de Adultos N°702 (70 y 149)
Observaciones:	Sin observaciones

Referencias

- establecimientos educativos
- AC y ONG
- CE y Facultades UNLP
- Centros de Salud de GEarth
- Clubes de GEarth
- Cuartel de Bomberos
- Iglesias
- Centros_Salud
- Comisarias
- Barrios_La_Plata

Año 2019

PELIGROSID

- Muy alta
- Alta
- Moderada
- Baja a Nula

Riesgo rural barrios 2019

- Riesgo_2019_rural_barrios_alto
- Riesgo_2019_rural_barrios_medio
- Riesgo_2019_rural_barrios_bajo

Riesgo urbano barrios 2019

- Riesgo_2019_urbano_barrios_muy alto
- Riesgo_2019_urbano_barrios_alto
- Riesgo_2019_urbano_barrios_medio
- Riesgo_2019_urbano_barrios_bajo

Qué hacer — Plan de Reducción del Riesgo por Inundaciones en la Región de La Plata

LA PLATA Ciudad del Conocimiento

UNIVERSIDAD NACIONAL DE LA PLATA

ID BARRIO: LH-B38 **NOMBRE: LH-B38** **CUENCA: Arroyo El Gato**



Mapa de Peligrosidad

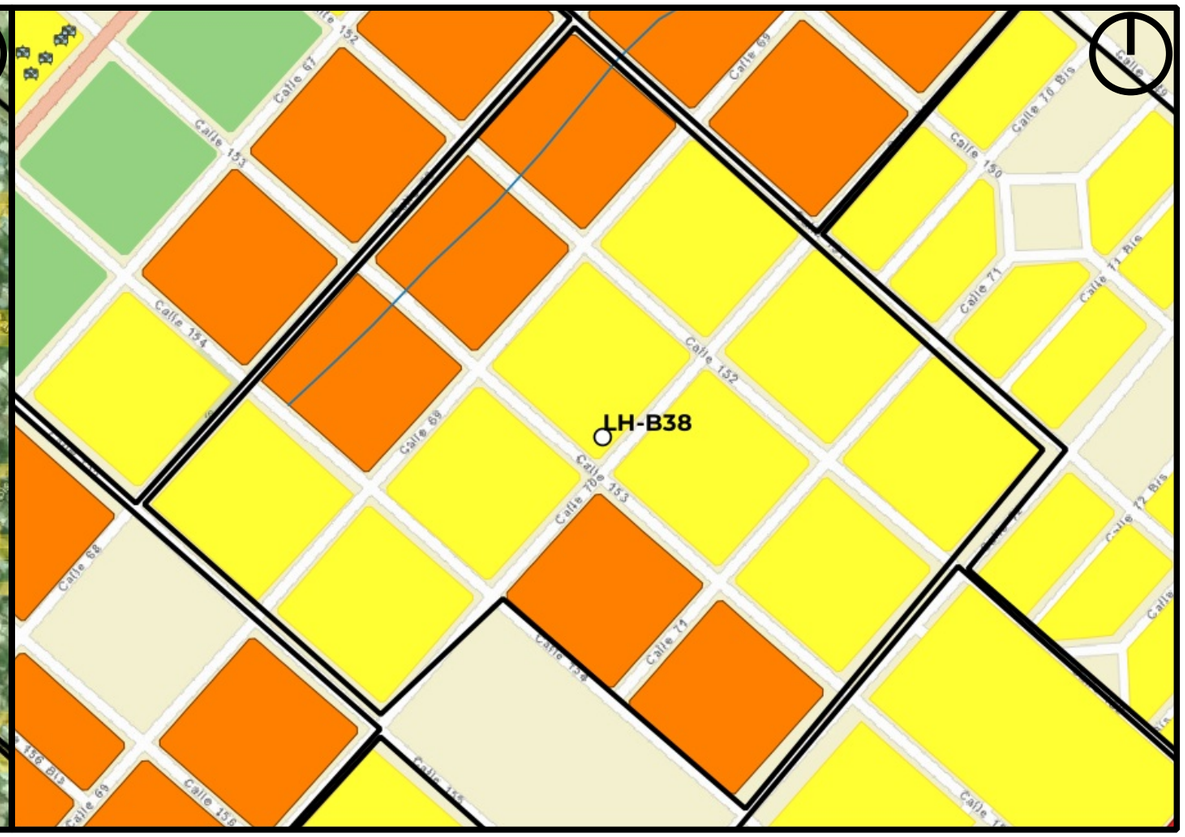

Mapa de Riesgo

ID:Barrio:	LH-B38
Nombre del Barrio:	LH-B38
Delegación:	LOS HORNOS
Observaciones:	Sector sin nombre, código asignado por Plan RRI La Plata.
Zonas a evitar:	Manzanas comprendidas e/ calles 69, 151, 68 y Av. 55 -- Manzanas comprendidas e/ calles 71, 153, 69 y Av. 155
Acceso-egreso:	Av 72 e/ 151 y 155 -- calle 152 e/70 y 72
Zona de encuentro:	esq. 152 y 72
Observaciones:	Sin observaciones

Referencias

- establecimientos educativos
- AC y ONG
- CE y Facultades UNLP
- Centros de Salud de GEarth
- Clubes de GEarth
- Cuartel de Bomberos
- Iglesias
- Centros_Salud
- Comisarias
- Barrios_La_Plata

Año 2019

PELIGROSID

- Muy alta
- Alta
- Moderada
- Baja a Nula

Riesgo rural barrios 2019

- Riesgo_2019_rural_barrios_alto
- Riesgo_2019_rural_barrios_medio
- Riesgo_2019_rural_barrios_bajo

Riesgo urbano barrios 2019

- Riesgo_2019_urbano_barrios_muy alto
- Riesgo_2019_urbano_barrios_alto
- Riesgo_2019_urbano_barrios_medio
- Riesgo_2019_urbano_barrios_bajo

Qué hacer — Plan de Reducción del Riesgo por Inundaciones en la Región de La Plata

LA PLATA Ciudad del Conocimiento

UNIVERSIDAD NACIONAL DE LA PLATA

ID BARRIO: LH-B39 **NOMBRE: LH-B39** **CUENCA: Arroyo El Gato**



Mapa de Peligrosidad

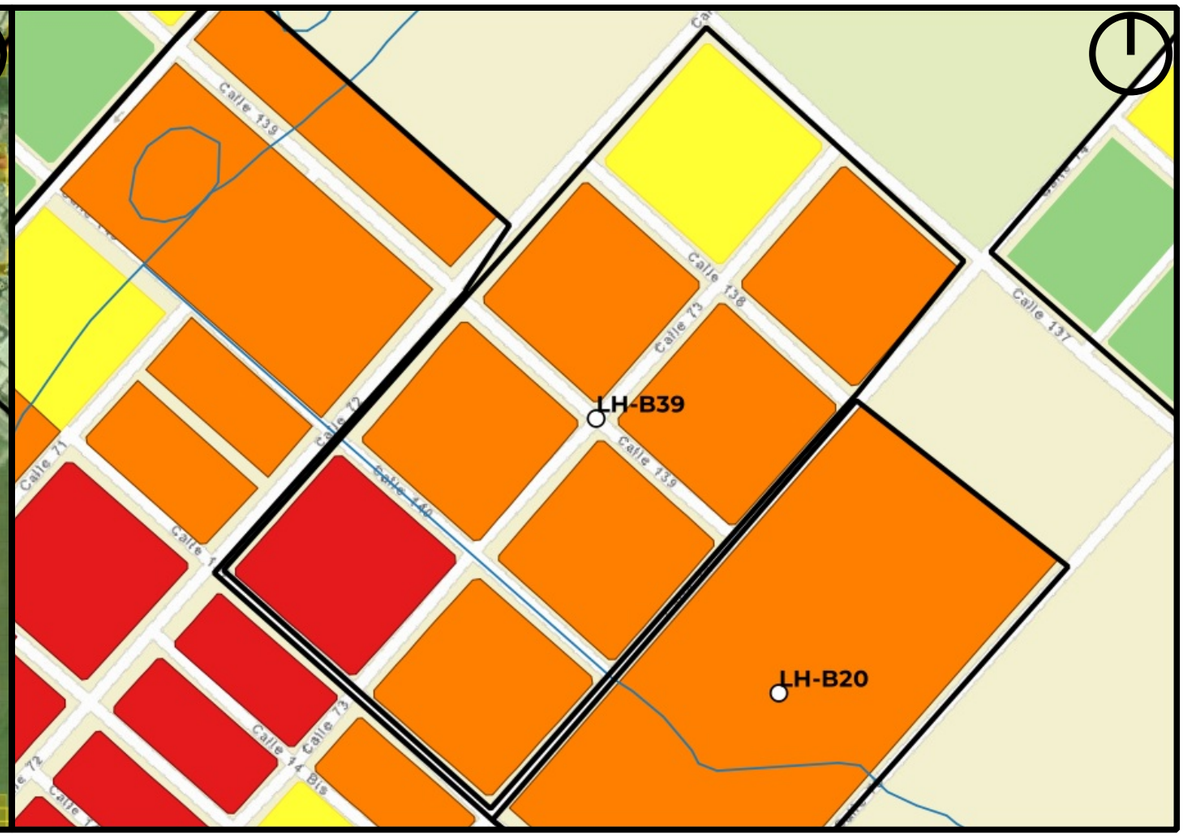

Mapa de Riesgo

ID:Barrio:	LH-B39
Nombre del Barrio:	LH-B39
Delegación:	LOS HORNOS
Observaciones:	Sector sin nombre, código asignado por Plan RRI La Plata.
Zonas a evitar:	Manzanas comprendidas e/ calles 141, 74, 138 y Av. 72
Acceso-egreso:	Av 137 e/ 73 y 74
Zona de encuentro:	esq. 74 y 137
Observaciones:	Sin observaciones

Referencias

- establecimientos educativos
- AC y ONG
- CE y Facultades UNLP
- Centros de Salud de GEarth
- Clubes de GEarth
- Cuartel de Bomberos
- Iglesias
- Centros_Salud
- Comisarias
- Barrios_La_Plata

Año 2019
PELIGROSID
- Muy alta
- Alta
- Moderada
- Baja a Nula

Riesgo rural barrios 2019
- Riesgo_2019_rural_barrios_alto
- Riesgo_2019_rural_barrios_medio
- Riesgo_2019_rural_barrios_bajo

Riesgo urbano barrios 2019
- Riesgo_2019_urbano_barrios_muy alto
- Riesgo_2019_urbano_barrios_alto
- Riesgo_2019_urbano_barrios_medio
- Riesgo_2019_urbano_barrios_bajo

Qué hacer — Plan de Reducción del Riesgo por Inundaciones en la Región de La Plata

LA PLATA Ciudad del Conocimiento

UNIVERSIDAD NACIONAL DE LA PLATA

ID BARRIO: LH-B40 **NOMBRE: LH-B40** **CUENCA: Arroyo El Gato, Maldonado**

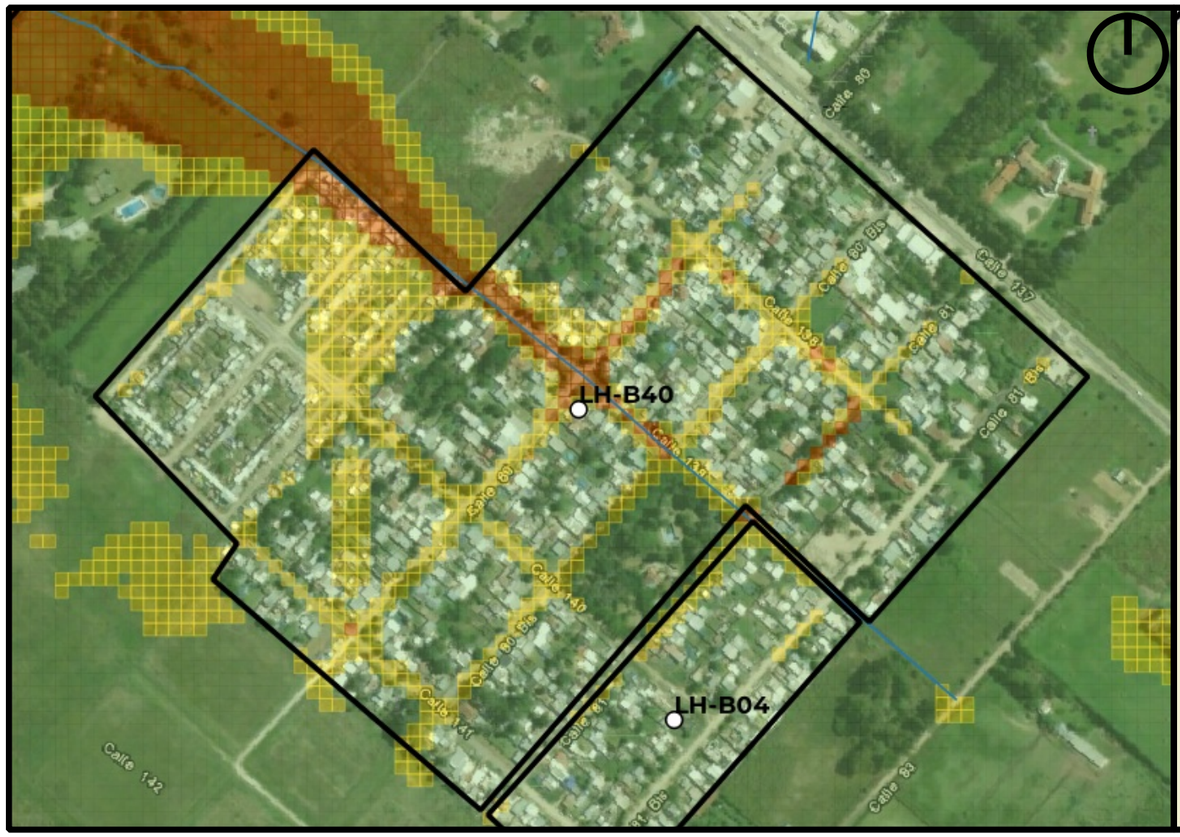

Mapa de Peligrosidad

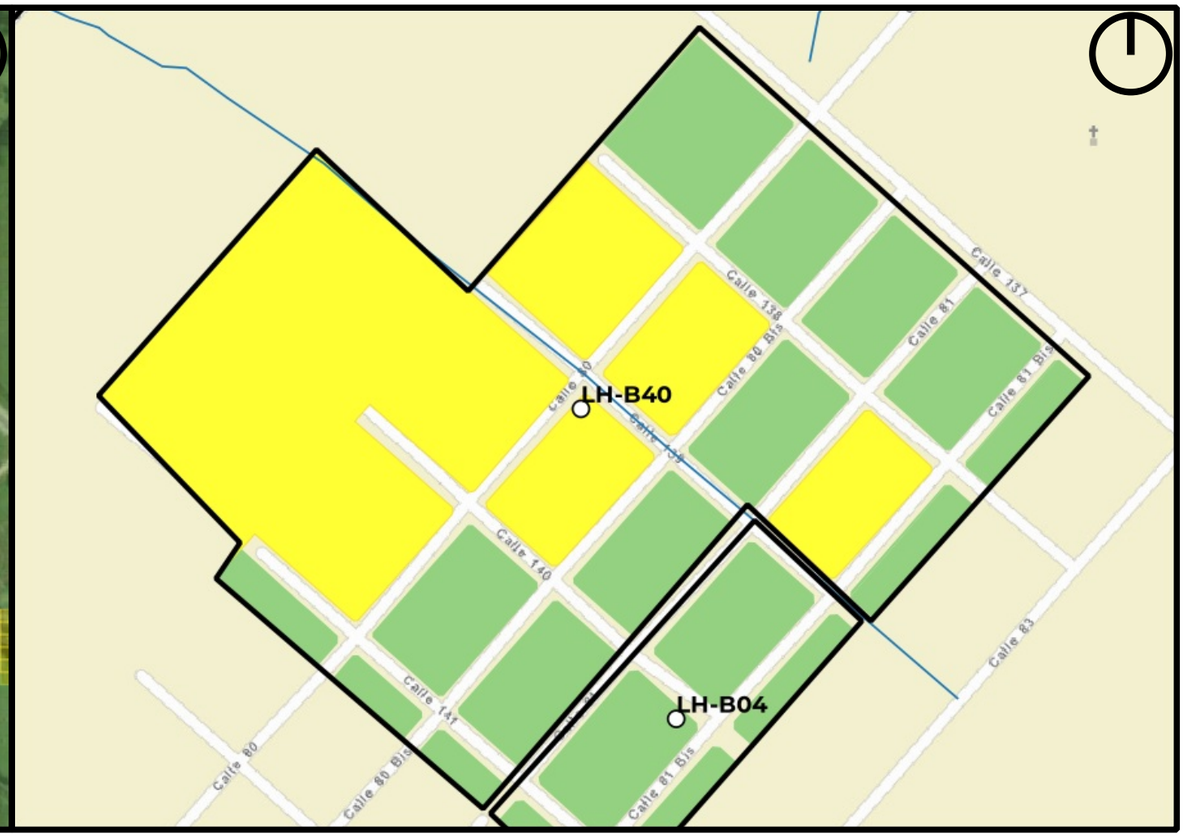

Mapa de Riesgo

ID:Barrio:	LH-B40
Nombre del Barrio:	LH-B40
Delegación:	LOS HORNOS
Observaciones:	Sector sin nombre, código asignado por Plan RRI La Plata.
Zonas a evitar:	Manzanas comprendidas e/calles 140, 78, 139 y 79 -- Calle 139 e/78 y 81 -- Calle 80 e/138 y 139 -- Calle 81 e/138 y 139
Acceso-egreso:	Calles 137, 140 y 81bis
Zona de encuentro:	U.S. 32 (calle 137 e/78 y 79) -- Escuela Primaria 72 (esq. 137 y 86)
Observaciones:	Puntos de encuentro cercanos al barrio

Referencias

- establecimientos educativos
- AC y ONG
- CE y Facultades UNLP
- Centros de Salud de GEarth
- Clubes de GEarth
- Cuartel de Bomberos
- Iglesias
- Centros_Salud
- Comisarias
- Barrios_La_Plata

Año 2019

PELIGROSID

- Muy alta
- Alta
- Moderada
- Baja a Nula

Riesgo rural barrios 2019

- Riesgo_2019_rural_barrios_alto
- Riesgo_2019_rural_barrios_medio
- Riesgo_2019_rural_barrios_bajo

Riesgo urbano barrios 2019

- Riesgo_2019_urbano_barrios_muy alto
- Riesgo_2019_urbano_barrios_alto
- Riesgo_2019_urbano_barrios_medio
- Riesgo_2019_urbano_barrios_bajo

Qué hacer — Plan de Reducción del Riesgo por Inundaciones en la Región de La Plata

LA PLATA Ciudad del Conocimiento

UNIVERSIDAD NACIONAL DE LA PLATA

ID BARRIO: LH-B41 **NOMBRE: LH-B41** **CUENCA: Arroyo Maldonado**

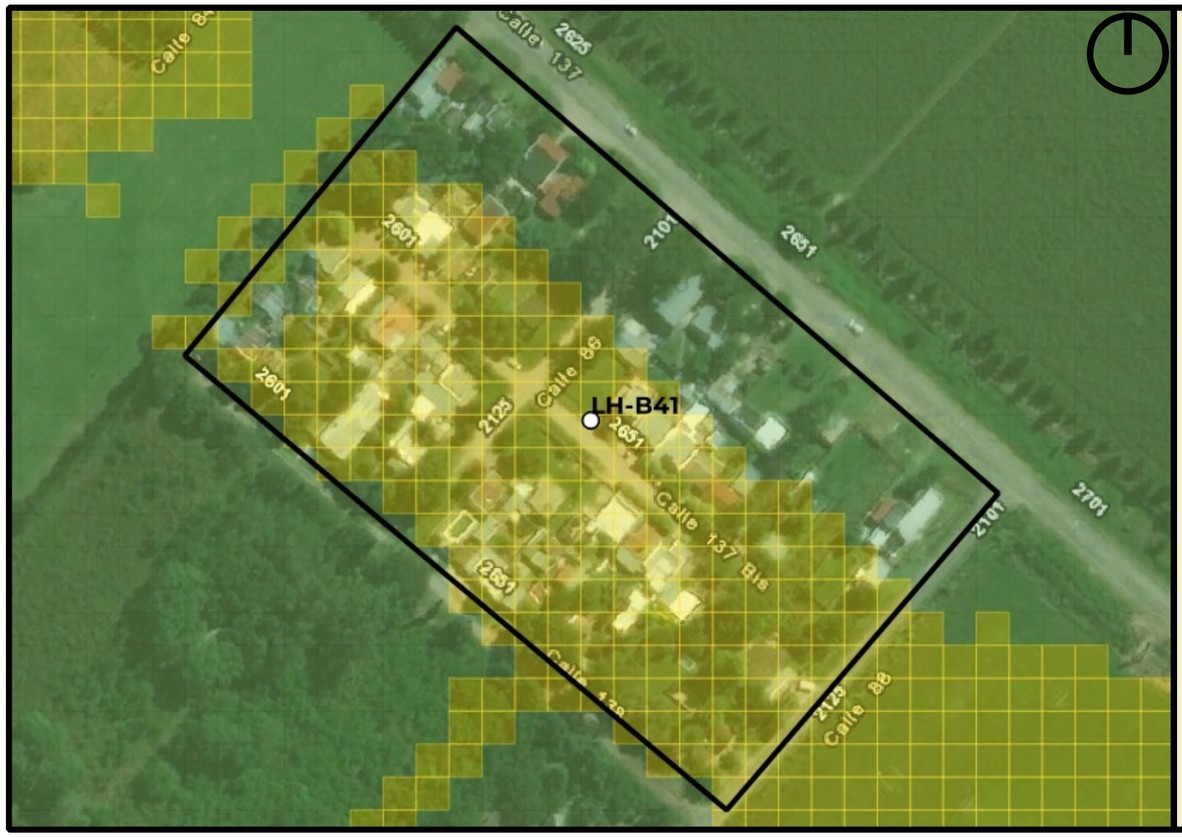

Mapa de Peligrosidad

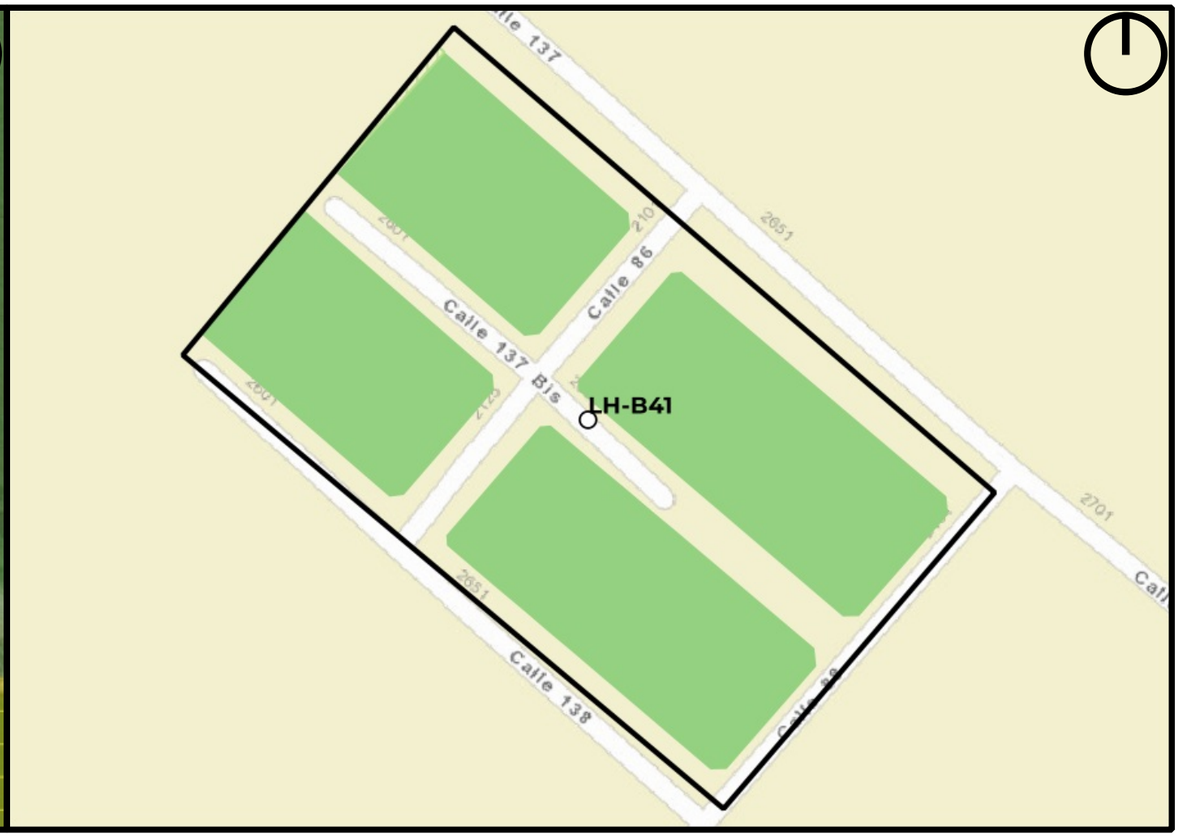

Mapa de Riesgo

ID:Barrio:	LH-B41
Nombre del Barrio:	LH-B41
Delegación:	LOS HORNOS
Observaciones:	Sector sin nombre, código asignado por Plan RRI La Plata.
Zonas a evitar:	peligrosidad baja
Acceso-egreso:	calle 137
Zona de encuentro:	esq. 137 y 86
Observaciones:	Escasa peligrosidad

Referencias

- establecimientos educativos
- AC y ONG
- CE y Facultades UNLP
- Centros de Salud de GEarth
- Clubes de GEarth
- Cuartel de Bomberos
- Iglesias
- Centros_Salud
- Comisarias
- Barrios_La_Plata

Año 2019

PELIGROSID

- Muy alta
- Alta
- Moderada
- Baja a Nula

Riesgo rural barrios 2019

- Riesgo_2019_rural_barrios_alto
- Riesgo_2019_rural_barrios_medio
- Riesgo_2019_rural_barrios_bajo

Riesgo urbano barrios 2019

- Riesgo_2019_urbano_barrios_muy alto
- Riesgo_2019_urbano_barrios_alto
- Riesgo_2019_urbano_barrios_medio
- Riesgo_2019_urbano_barrios_bajo

Qué hacer — Plan de Reducción del Riesgo por Inundaciones en la Región de La Plata

LA PLATA Ciudad del Conocimiento

UNIVERSIDAD NACIONAL DE LA PLATA

ID BARRIO: LH-B42 **NOMBRE: LH-B42** **CUENCA: Arroyo Maldonado**

Mapa de Peligrosidad

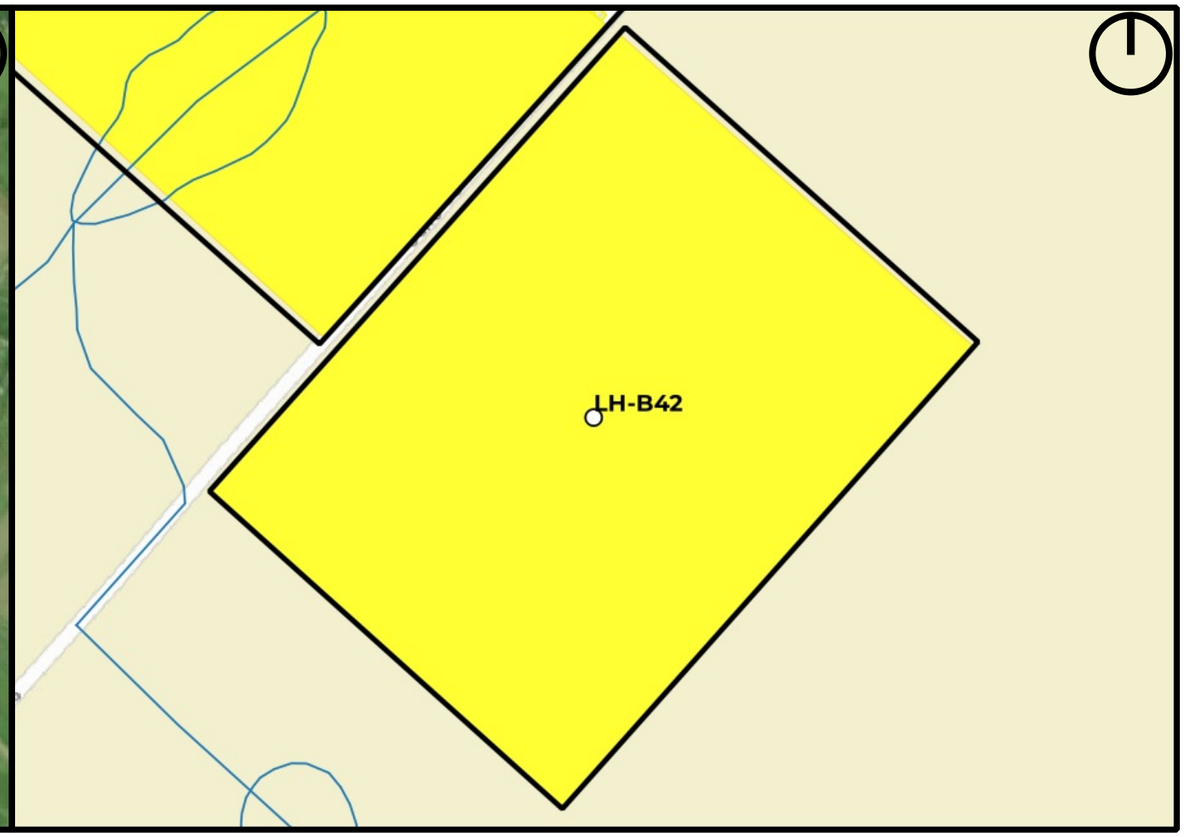

Mapa de Riesgo

ID:Barrio:	LH-B42
Nombre del Barrio:	LH-B42
Delegación:	LOS HORNOS
Observaciones:	Sector sin nombre, código asignado por Plan RRI La Plata.
Zonas a evitar:	esq. 140 y 96
Acceso-egreso:	Calle 98
Zona de encuentro:	esq. 98 y 139
Observaciones:	Hay peligrosidad muy baja a nula en practicamente todo el barrio

Referencias

- establecimientos educativos
- AC y ONG
- CE y Facultades UNLP
- Centros de Salud de GEarth
- Clubes de GEarth
- Cuartel de Bomberos
- Iglesias
- Centros_Salud
- Comisarias
- Barrios_La_Plata

Año 2019

PELIGROSID

- Muy alta
- Alta
- Moderada
- Baja a Nula

Riesgo rural barrios 2019

- Riesgo_2019_rural_barrios_alto
- Riesgo_2019_rural_barrios_medio
- Riesgo_2019_rural_barrios_bajo

Riesgo urbano barrios 2019

- Riesgo_2019_urbano_barrios_muy alto
- Riesgo_2019_urbano_barrios_alto
- Riesgo_2019_urbano_barrios_medio
- Riesgo_2019_urbano_barrios_bajo

Qué hacer — Plan de Reducción del Riesgo por Inundaciones en la Región de La Plata

LA PLATA Ciudad del Conocimiento

UNIVERSIDAD NACIONAL DE LA PLATA

ID BARRIO: LH-B43 **NOMBRE: LH-B43** **CUENCA: Arroyo Pescado**

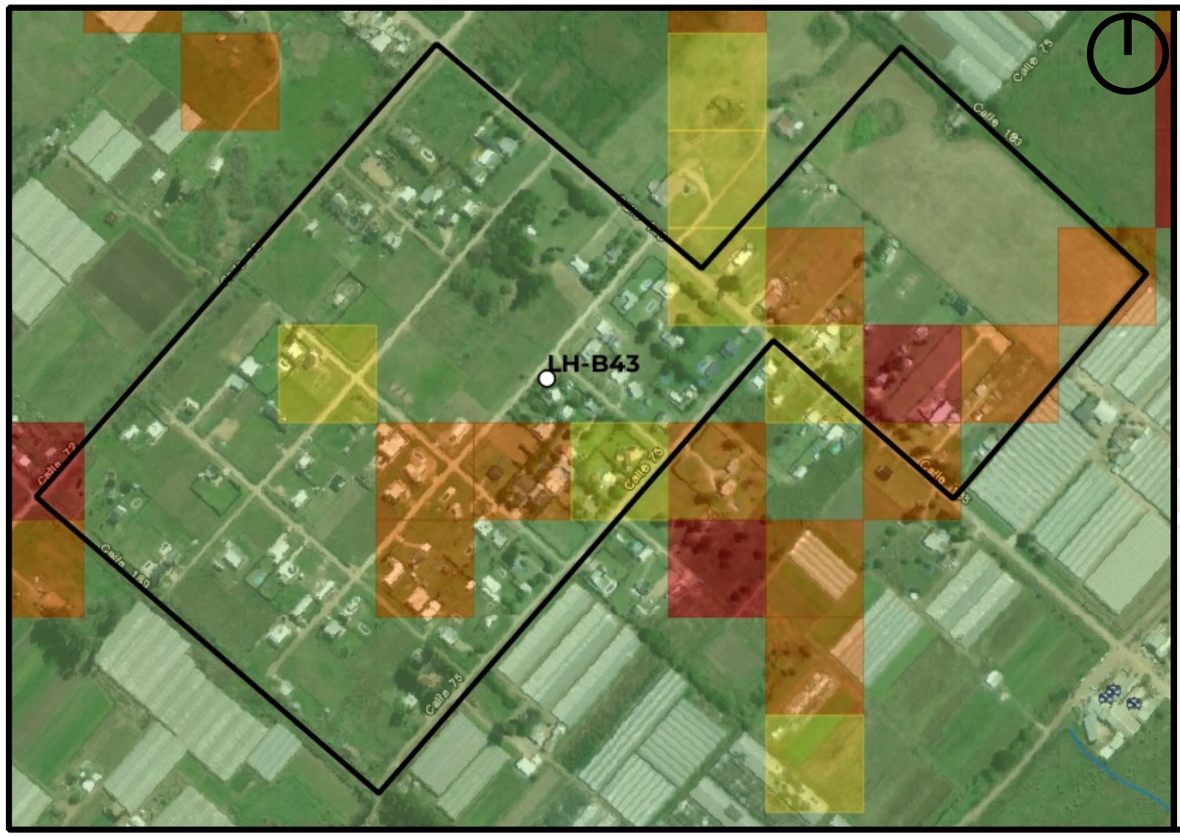

Mapa de Peligrosidad

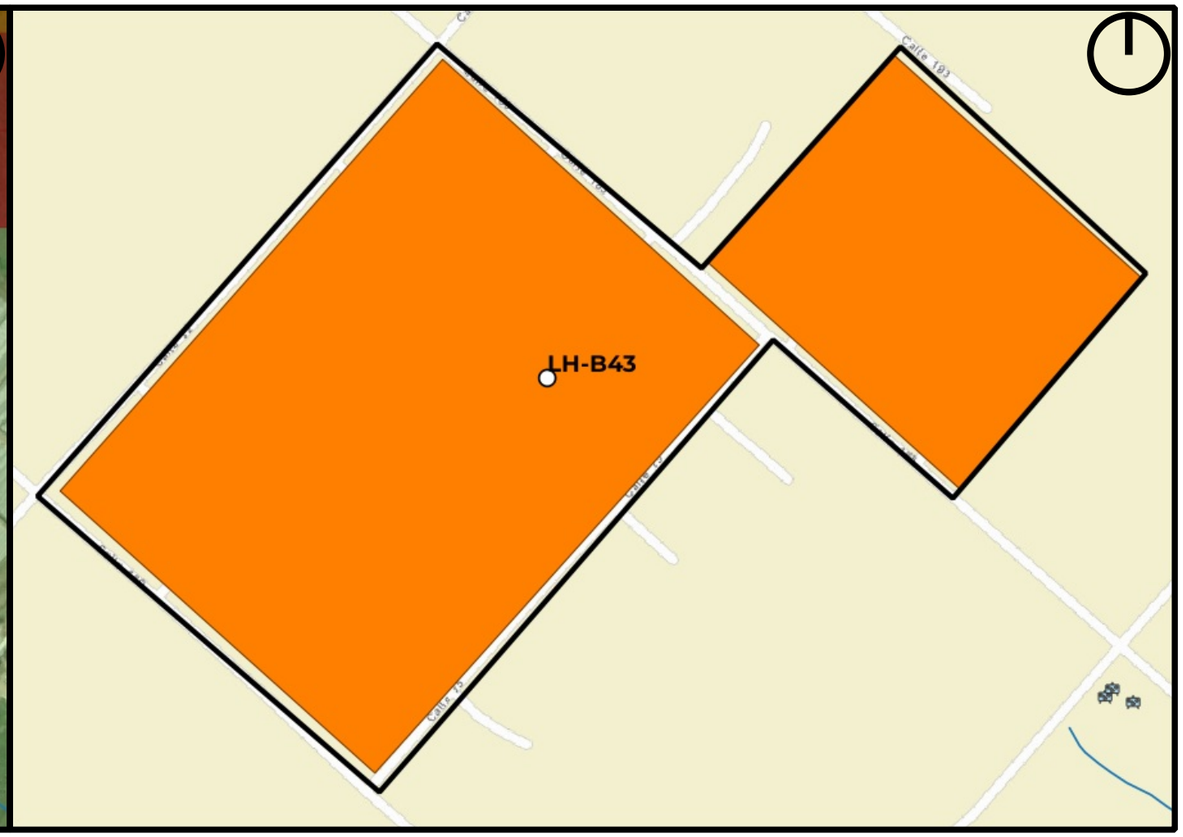

Mapa de Riesgo

ID:Barrio:	LH-B43
Nombre del Barrio:	LH-B43
Delegación:	LOS HORNOS
Observaciones:	Sector sin nombre, código asignado por Plan RRI La Plata.
Zonas a evitar:	Peligrosidad difusa - baja precisión del modelo
Acceso-egreso:	calle 72
Zona de encuentro:	esq. 72 y 185
Observaciones:	Sin observaciones

Referencias

- establecimientos educativos
- AC y ONG
- CE y Facultades UNLP
- Centros de Salud de GEarth
- Clubes de GEarth
- Cuartel de Bomberos
- Iglesias
- Centros_Salud
- Comisarias
- Barrios_La_Plata

Año 2019

PELIGROSID

- Muy alta
- Alta
- Moderada
- Baja a Nula

Riesgo rural barrios 2019

- Riesgo_2019_rural_barrios_alto
- Riesgo_2019_rural_barrios_medio
- Riesgo_2019_rural_barrios_bajo

Riesgo urbano barrios 2019

- Riesgo_2019_urbano_barrios_muy alto
- Riesgo_2019_urbano_barrios_alto
- Riesgo_2019_urbano_barrios_medio
- Riesgo_2019_urbano_barrios_bajo

Qué hacer — Plan de Reducción del Riesgo por Inundaciones en la Región de La Plata

LA PLATA Ciudad del Conocimiento

UNIVERSIDAD NACIONAL DE LA PLATA

ID BARRIO: LH-B44 **NOMBRE: LH-B44** **CUENCA: Arroyo Pescado**

Mapa de Peligrosidad

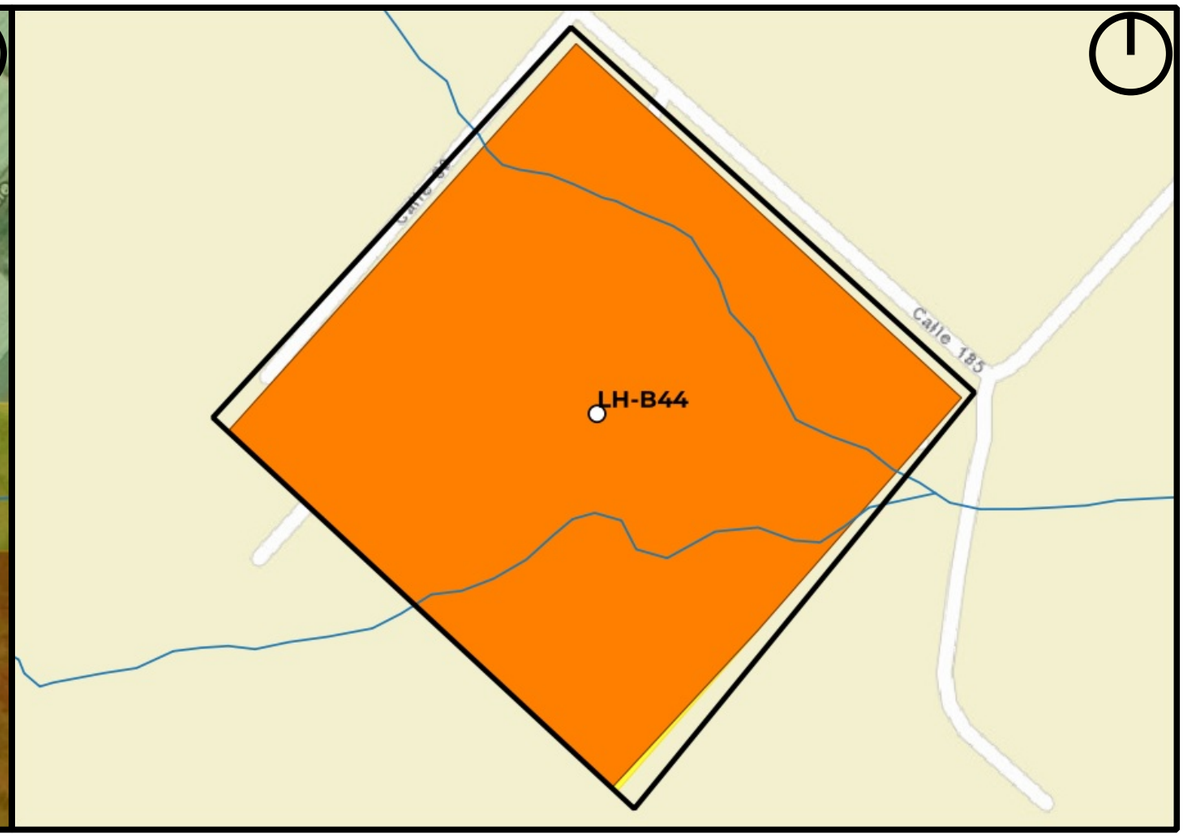

Mapa de Riesgo

ID:Barrio:	LH-B44
Nombre del Barrio:	LH-B44
Delegación:	LOS HORNOS
Observaciones:	Sector sin nombre, código asignado por Plan RRI La Plata.
Zonas a evitar:	Esquina sur del predio lindero con arroyo
Acceso-egreso:	calle 185
Zona de encuentro:	calle 185 y 84
Observaciones:	Sin observaciones

Referencias

- establecimientos educativos
- AC y ONG
- CE y Facultades UNLP
- Centros de Salud de GEarth
- Clubes de GEarth
- Cuartel de Bomberos
- Iglesias
- Centros_Salud
- Comisarias
- Barrios_La_Plata

Año 2019

PELIGROSID

- Muy alta
- Alta
- Moderada
- Baja a Nula

Riesgo rural barrios 2019

- Riesgo_2019_rural_barrios_alto
- Riesgo_2019_rural_barrios_medio
- Riesgo_2019_rural_barrios_bajo

Riesgo urbano barrios 2019

- Riesgo_2019_urbano_barrios_muy alto
- Riesgo_2019_urbano_barrios_alto
- Riesgo_2019_urbano_barrios_medio
- Riesgo_2019_urbano_barrios_bajo

Qué hacer — Plan de Reducción del Riesgo por Inundaciones en la Región de La Plata

LA PLATA Ciudad del Conocimiento

UNIVERSIDAD NACIONAL DE LA PLATA

ID BARRIO: LO-B01 **NOMBRE: El Retiro 1** **CUENCA: Arroyo El Gato**

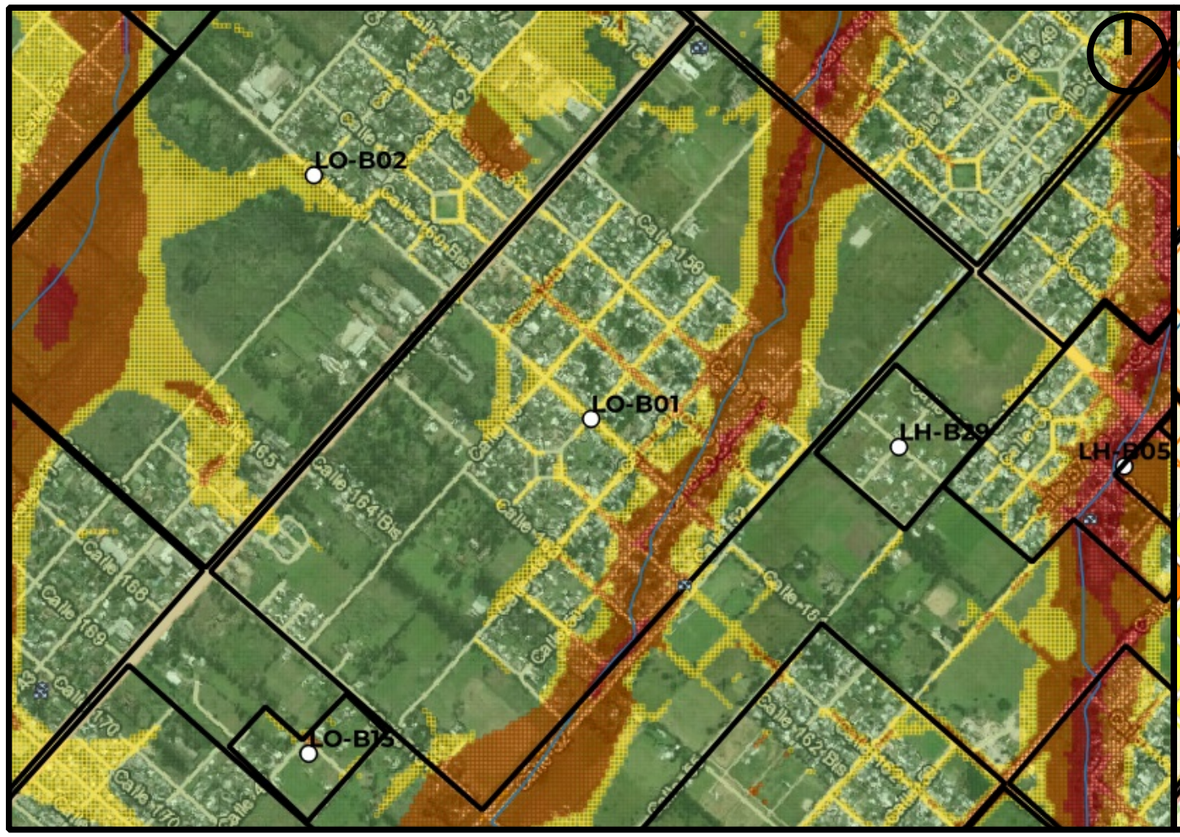

Mapa de Peligrosidad

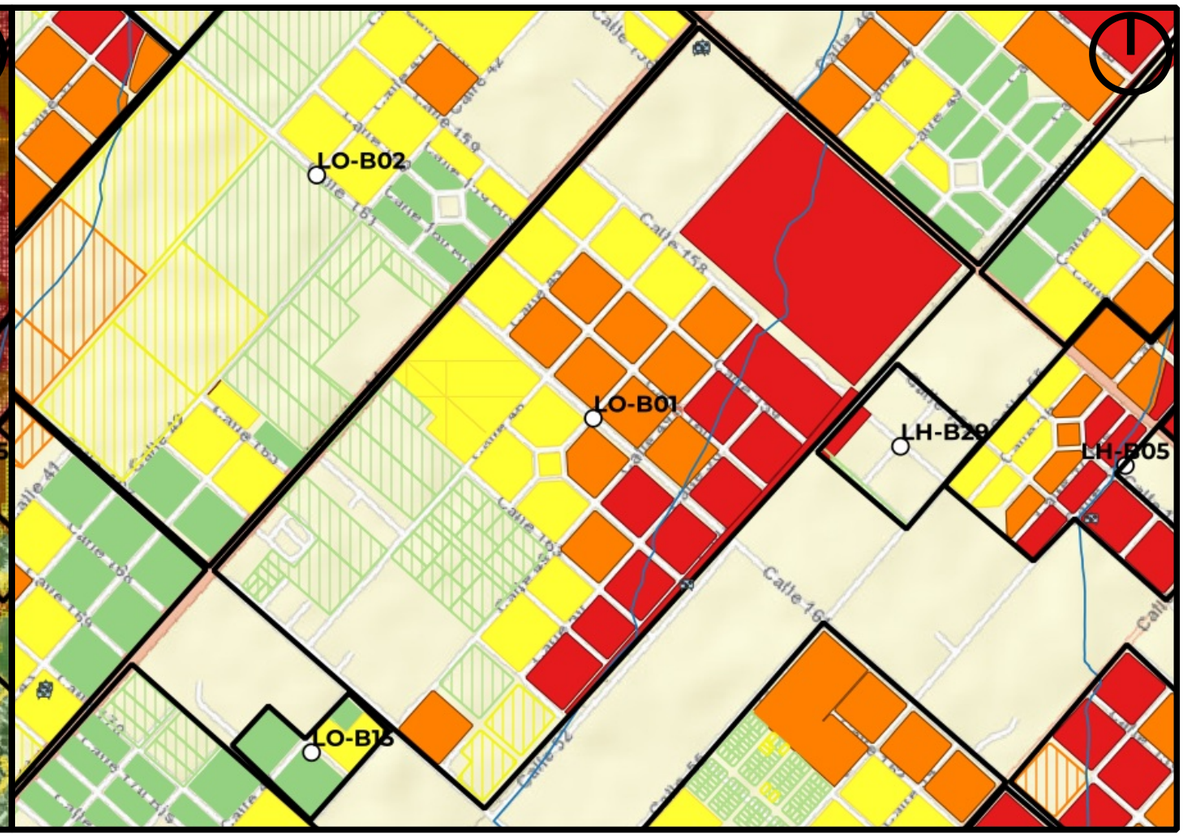

Mapa de Riesgo

ID:Barrio: LO-B01

Nombre del Barrio: El Retiro 1

Delegación: LISANDRO OLMOS

Observaciones: Cuenta con sectores con viviendas precarias

Zonas a evitar: Manzanas comprendidas e/ calles 52, 158, 50 y Av. 167 -- Manzanas comprendidas e/ calles 156, 49, 163 y 50 -- Manzanas comprendidas e/ calles 46, 158, 49 y Av. 155 -- Manzana comprendida entre calles 159, 49, 158 y 47 -- calle 160 e/45 y 49

Acceso-egreso: Av 167 e/ 44 y 49 -- Av 44 -- calle 46 e/ 163 y 167 -- calle 158 e/ 44 y 47 -- calle 52 e/ 155 y 158

Zona de encuentro: Escuela Primaria N°63 (44 y 155)

Observaciones: Sin observaciones

Referencias

- establecimientos educativos
- AC y ONG
- CE y Facultades UNLP
- Centros de Salud de GEarth
- Clubes de GEarth
- Cuartel de Bomberos
- Iglesias
- Centros_Salud
- Comisarias
- Barrios_La_Plata

Año 2019
PELIGROSID
- Muy alta
- Alta
- Moderada
- Baja a Nula

Riesgo rural barrios 2019
- Riesgo_2019_rural_barrios_alto
- Riesgo_2019_rural_barrios_medio
- Riesgo_2019_rural_barrios_bajo

Riesgo urbano barrios 2019
- Riesgo_2019_urbano_barrios_muy alto
- Riesgo_2019_urbano_barrios_alto
- Riesgo_2019_urbano_barrios_medio
- Riesgo_2019_urbano_barrios_bajo

Qué hacer — Plan de Reducción del Riesgo por Inundaciones en la Región de La Plata

LA PLATA Ciudad del Conocimiento

UNIVERSIDAD NACIONAL DE LA PLATA

ID BARRIO: LO-B02 **NOMBRE: El Retiro 2** **CUENCA: Arroyo El Gato**

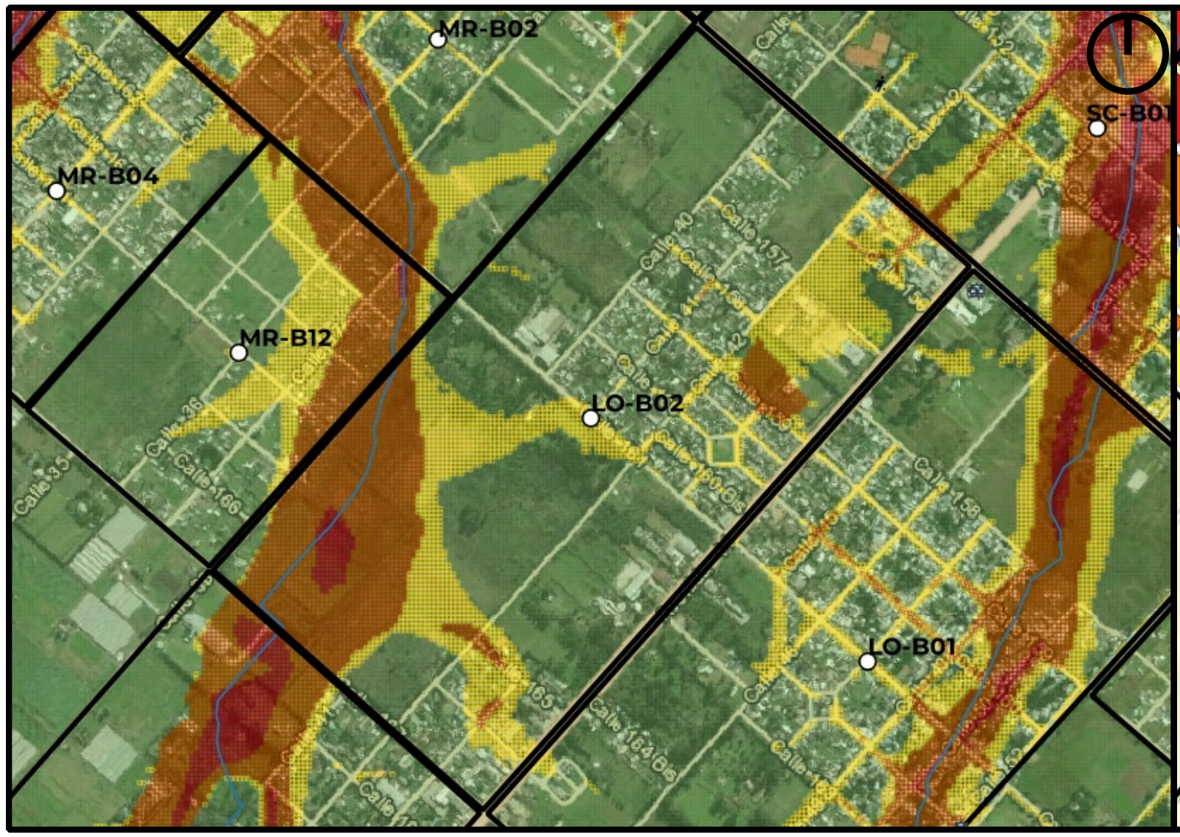

Mapa de Peligrosidad

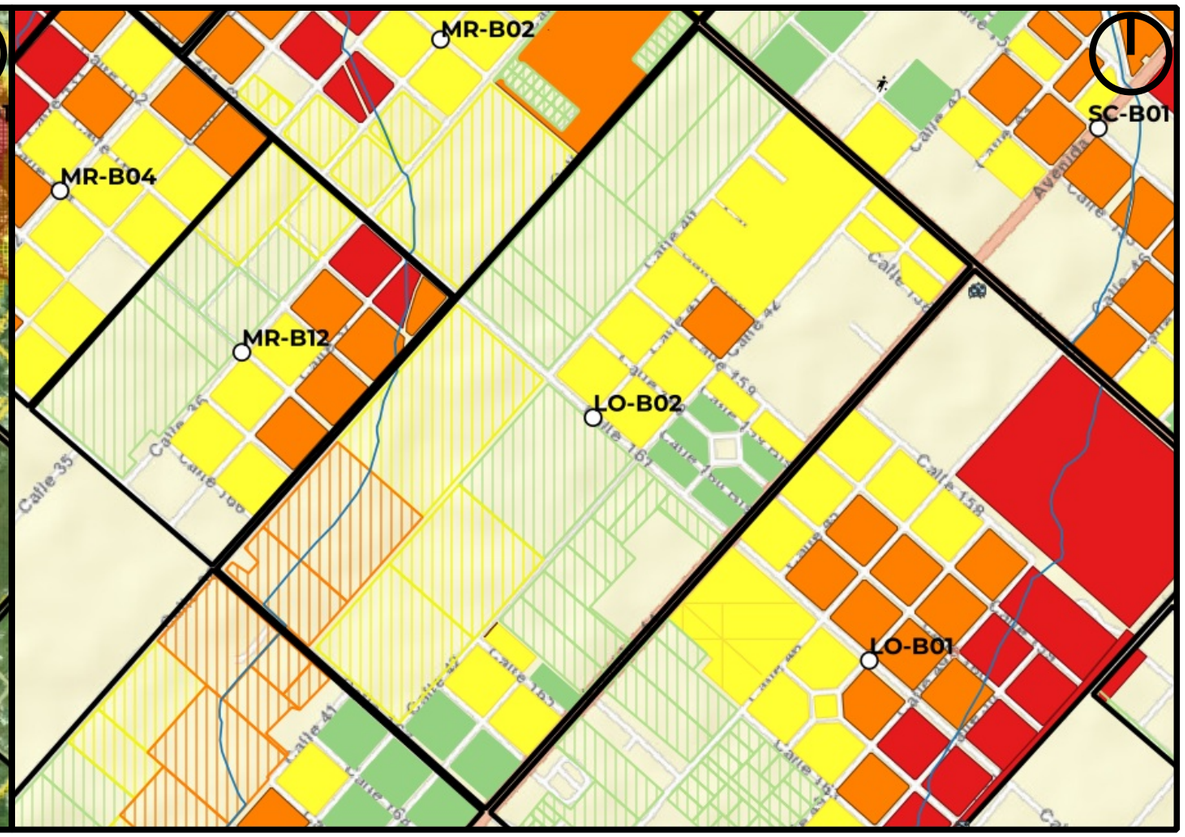

Mapa de Riesgo

ID:Barrio: LO-B02

Nombre del Barrio: El Retiro 2

Delegación: LISANDRO OLMOS

Observaciones: Cuenta con sectores con viviendas precarias

Zonas a evitar: Manzanas comprendidas e/ calles 41, 162, Av. 38 y Av. 167 -- Manzanas comprendidas e/ calles 42, 156, Av. 44 y Av. 155 -- Manzanas comprendidas e/ calles 158,42, 159 y Av. 44

Acceso-egreso: Av 38 e/ 155 y 161-- calle 40 e/155 y 161 -- Av 44 -- Av 161

Zona de encuentro: Escuela Primaria N°63 (44 y 155)

Observaciones: Sin observaciones

Referencias

- establecimientos educativos
- AC y ONG
- CE y Facultades UNLP
- Centros de Salud de GEarth
- Clubes de GEarth
- Cuartel de Bomberos
- Iglesias
- Centros_Salud
- Comisarias
- Barrios_La_Plata

Año 2019
PELIGROSID
- Muy alta
- Alta
- Moderada
- Baja a Nula

Riesgo rural barrios 2019
- Riesgo_2019_rural_barrios_alto
- Riesgo_2019_rural_barrios_medio
- Riesgo_2019_rural_barrios_bajo

Riesgo urbano barrios 2019
- Riesgo_2019_urbano_barrios_muy alto
- Riesgo_2019_urbano_barrios_alto
- Riesgo_2019_urbano_barrios_medio
- Riesgo_2019_urbano_barrios_bajo

Qué hacer — Plan de Reducción del Riesgo por Inundaciones en la Región de La Plata

LA PLATA Ciudad del Conocimiento

UNIVERSIDAD NACIONAL DE LA PLATA

ID BARRIO: LO-B03 **NOMBRE: El Centinela 1** **CUENCA: Arroyo El Gato**

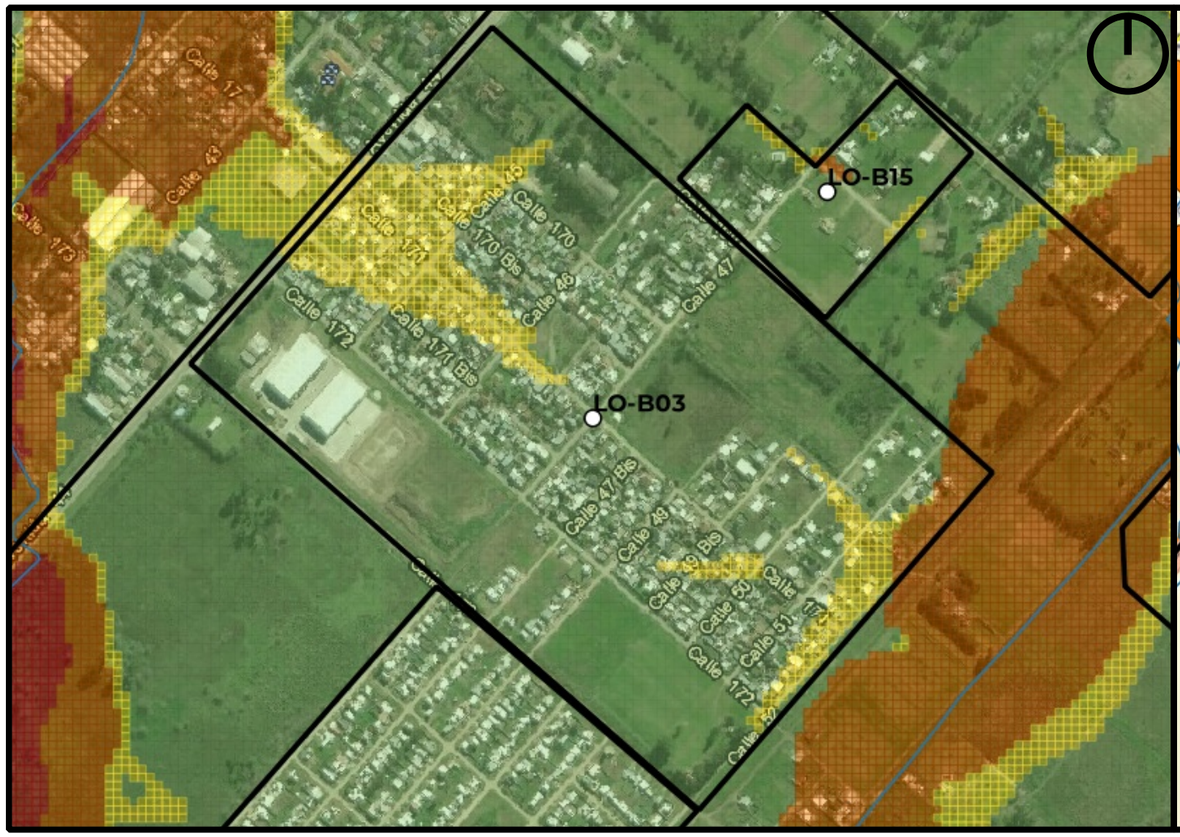

Mapa de Peligrosidad

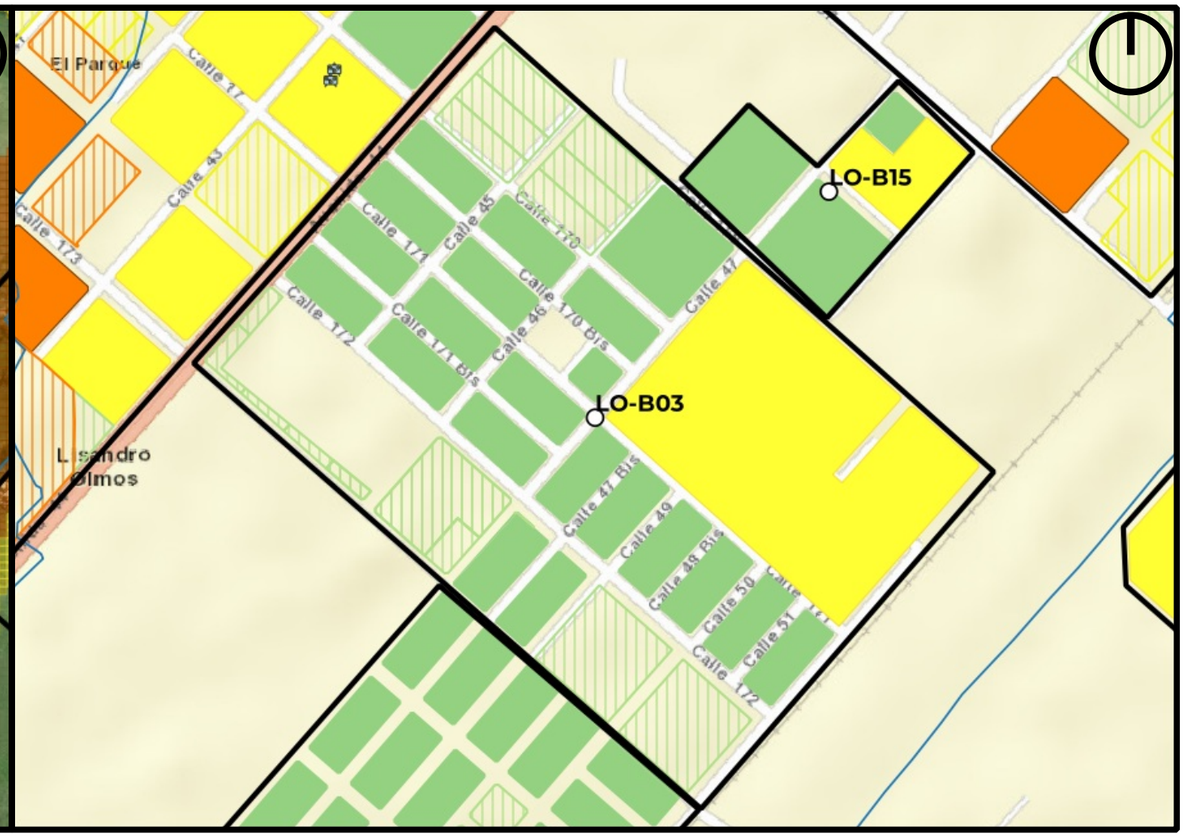

Mapa de Riesgo

ID:Barrio:	LO-B03
Nombre del Barrio:	El Centinela 1
Delegación:	LISANDRO OLMOS
Observaciones:	S/O
Zonas a evitar:	Manzanas comprendidas e/ calles 169, 51, 171 y 52
Acceso-egreso:	calle 47 -- calle 173 -- Av 44 e/ 169 y 170 -- calle 52 e/ 172 y 173
Zona de encuentro:	esq. 47 y 172
Observaciones:	Sin observaciones

Referencias

- establecimientos educativos
- AC y ONG
- CE y Facultades UNLP
- Centros de Salud de GEarth
- Clubes de GEarth
- Cuartel de Bomberos
- Iglesias
- Centros_Salud
- Comisarias
- Barrios_La_Plata

Año 2019

PELIGROSID

- Muy alta
- Alta
- Moderada
- Baja a Nula

Riesgo rural barrios 2019

- Riesgo_2019_rural_barrios_alto
- Riesgo_2019_rural_barrios_medio
- Riesgo_2019_rural_barrios_bajo

Riesgo urbano barrios 2019

- Riesgo_2019_urbano_barrios_muy alto
- Riesgo_2019_urbano_barrios_alto
- Riesgo_2019_urbano_barrios_medio
- Riesgo_2019_urbano_barrios_bajo

Qué hacer — Plan de Reducción del Riesgo por Inundaciones en la Región de La Plata

LA PLATA Ciudad del Conocimiento

UNIVERSIDAD NACIONAL DE LA PLATA

ID BARRIO: LO-B04 **NOMBRE: El Centinela 2** **CUENCA: Arroyo El Gato**

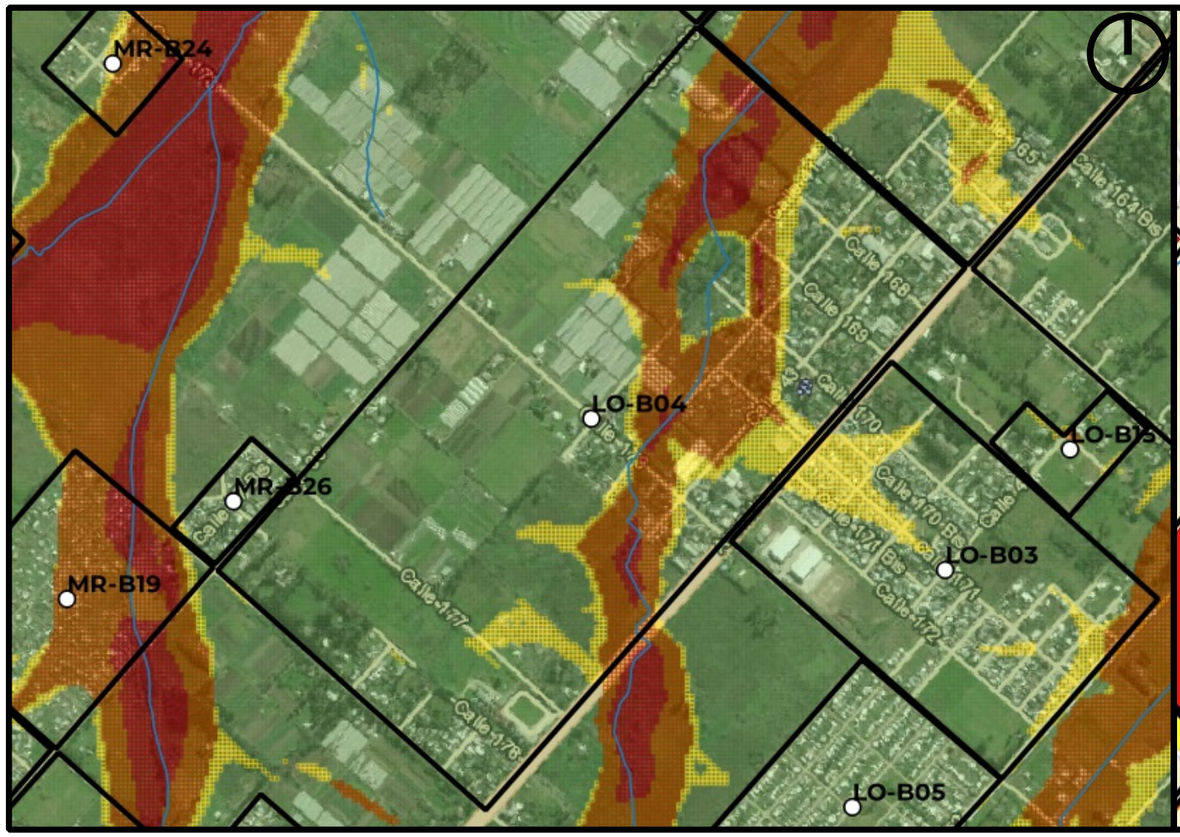

Mapa de Peligrosidad

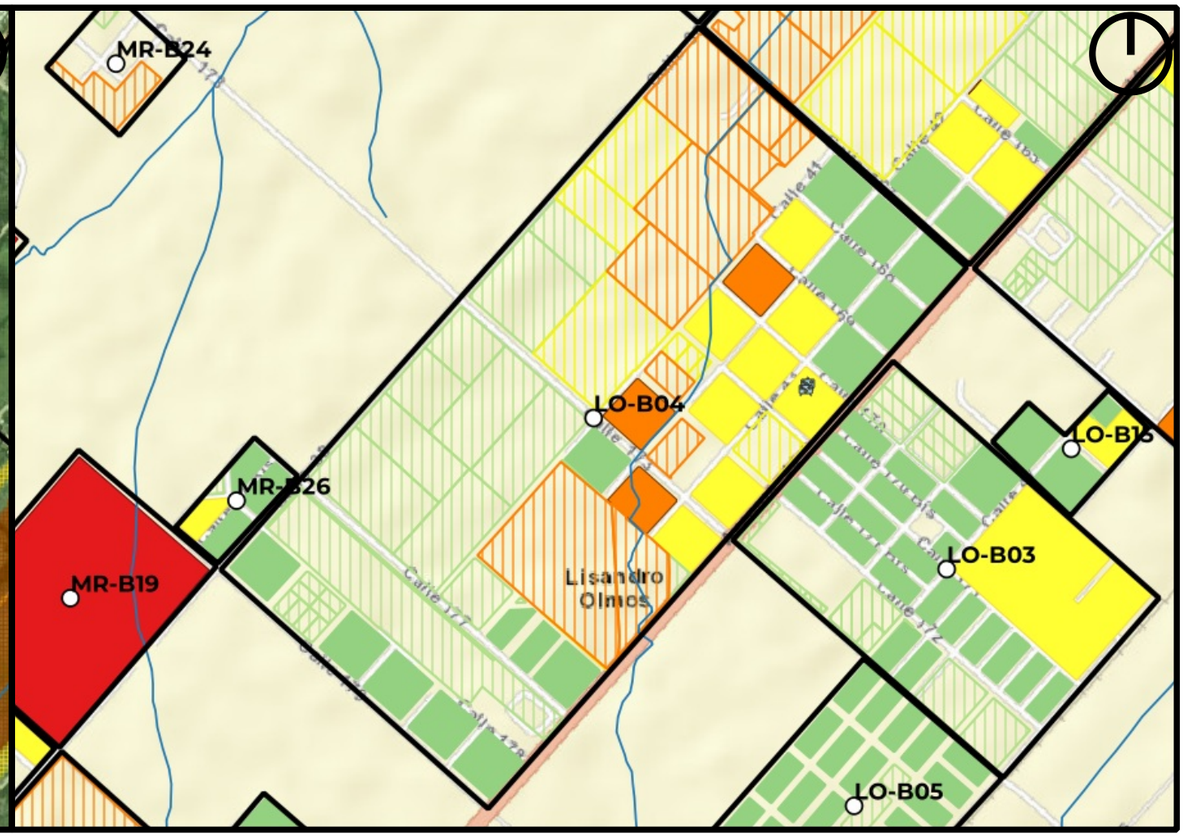

Mapa de Riesgo

ID:Barrio: LO-B04

Nombre del Barrio: El Centinela 2

Delegación: LISANDRO OLMOS

Observaciones: Cuenta con sectores con viviendas precarias

Zonas a evitar: Manzanas comprendidas e/ calles 173, 42, 176 y Av. 44 -- Manzanas comprendidas e/ calles 171, 41, 173 y Av. 44 -- Manzanas comprendidas e/ calles 43, 169, 39 y 171 -- Manzanas comprendidas e/ calles 169, 41, Av. 167 y Av. 38 -- Manzana comprendida e/ cal

Acceso-egreso: Av 38 -- calle 173 e/ 38 y 41 -- Av 44 e/ 167 y 170 -- Calle 179 -- Av 44 e/ 177 y 179

Zona de encuentro: Escuela Primaria N° 48 (43 y 170)

Observaciones: Ajustar modelación

Referencias

- establecimientos educativos
- AC y ONG
- CE y Facultades UNLP
- Centros de Salud de GEarth
- Clubes de GEarth
- Cuartel de Bomberos
- Iglesias
- Centros_Salud
- Comisarias
- Barrios_La_Plata

Año 2019
PELIGROSID
- Muy alta
- Alta
- Moderada
- Baja a Nula

Riesgo rural barrios 2019
- Riesgo_2019_rural_barrios_alto
- Riesgo_2019_rural_barrios_medio
- Riesgo_2019_rural_barrios_bajo

Riesgo urbano barrios 2019
- Riesgo_2019_urbano_barrios_muy alto
- Riesgo_2019_urbano_barrios_alto
- Riesgo_2019_urbano_barrios_medio
- Riesgo_2019_urbano_barrios_bajo

Qué hacer — Plan de Reducción del Riesgo por Inundaciones en la Región de La Plata

LA PLATA Ciudad del Conocimiento

UNIVERSIDAD NACIONAL DE LA PLATA

ID BARRIO: LO-B05 **NOMBRE: Gigante del Oeste** **CUENCA: Arroyo El Gato**

Mapa de Peligrosidad

Mapa de Riesgo

ID:Barrio:	LO-B05
Nombre del Barrio:	Gigante del Oeste
Delegación:	LISANDRO OLMOS
Observaciones:	S/O
Zonas a evitar:	sin peligrosidad
Acceso-egreso:	calle 174
Zona de encuentro:	Esq. 47 y 173
Observaciones:	Escasa Peligrosidad

Referencias

- establecimientos educativos
- AC y ONG
- CE y Facultades UNLP
- Centros de Salud de GEarth
- Clubes de GEarth
- Cuartel de Bomberos
- Iglesias
- Centros_Salud
- Comisarias
- Barrios_La_Plata

Año 2019

PELIGROSID

- Muy alta
- Alta
- Moderada
- Baja a Nula

Riesgo rural barrios 2019

- Riesgo_2019_rural_barrios_alto
- Riesgo_2019_rural_barrios_medio
- Riesgo_2019_rural_barrios_bajo

Riesgo urbano barrios 2019

- Riesgo_2019_urbano_barrios_muy alto
- Riesgo_2019_urbano_barrios_alto
- Riesgo_2019_urbano_barrios_medio
- Riesgo_2019_urbano_barrios_bajo

Qué hacer — Plan de Reducción del Riesgo por Inundaciones en la Región de La Plata

LA PLATA Ciudad del Conocimiento

UNIVERSIDAD NACIONAL DE LA PLATA

ID BARRIO: LO-B06 **NOMBRE: Salita** **CUENCA: Arroyo El Gato**

Mapa de Peligrosidad

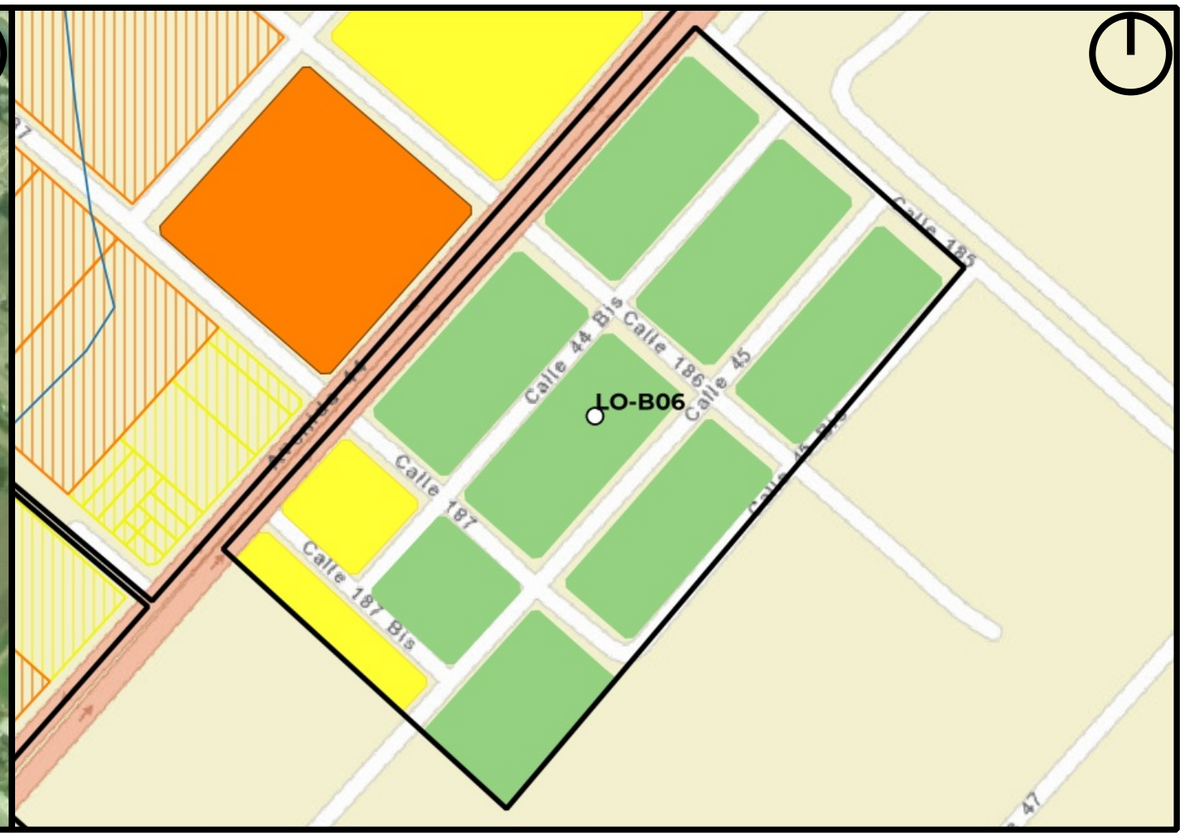

Mapa de Riesgo

ID:Barrio:	LO-B06
Nombre del Barrio:	Salita
Delegación:	LISANDRO OLMOS
Observaciones:	S/O
Zonas a evitar:	Av. 44 e/ 187 y 188
Acceso-egreso:	Calle 185 -- Av 44 e/ 185 y 186
Zona de encuentro:	U.S. N°18 (45 y 187bis)
Observaciones:	Sin observaciones

Referencias

- establecimientos educativos
- AC y ONG
- CE y Facultades UNLP
- Centros de Salud de GEarth
- Clubes de GEarth
- Cuartel de Bomberos
- Iglesias
- Centros_Salud
- Comisarias
- Barrios_La_Plata

Año 2019
PELIGROSID
- Muy alta
- Alta
- Moderada
- Baja a Nula

Riesgo rural barrios 2019
- Riesgo_2019_rural_barrios_alto
- Riesgo_2019_rural_barrios_medio
- Riesgo_2019_rural_barrios_bajo

Riesgo urbano barrios 2019
- Riesgo_2019_urbano_barrios_muy alto
- Riesgo_2019_urbano_barrios_alto
- Riesgo_2019_urbano_barrios_medio
- Riesgo_2019_urbano_barrios_bajo

Qué hacer — Plan de Reducción del Riesgo por Inundaciones en la Región de La Plata

LA PLATA Ciudad del Conocimiento

UNIVERSIDAD NACIONAL DE LA PLATA

ID BARRIO: LO-B07 **NOMBRE: Petroquimica** **CUENCA: Arroyo El Gato**

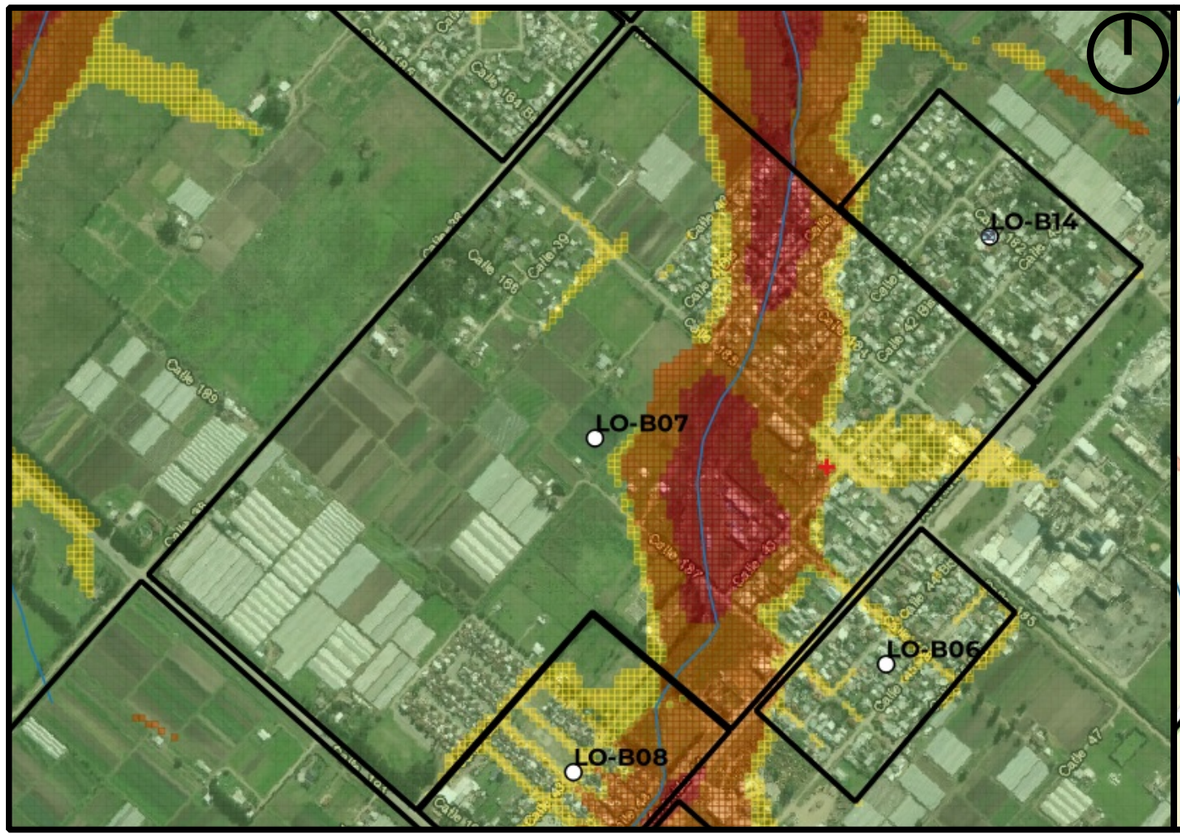

Mapa de Peligrosidad

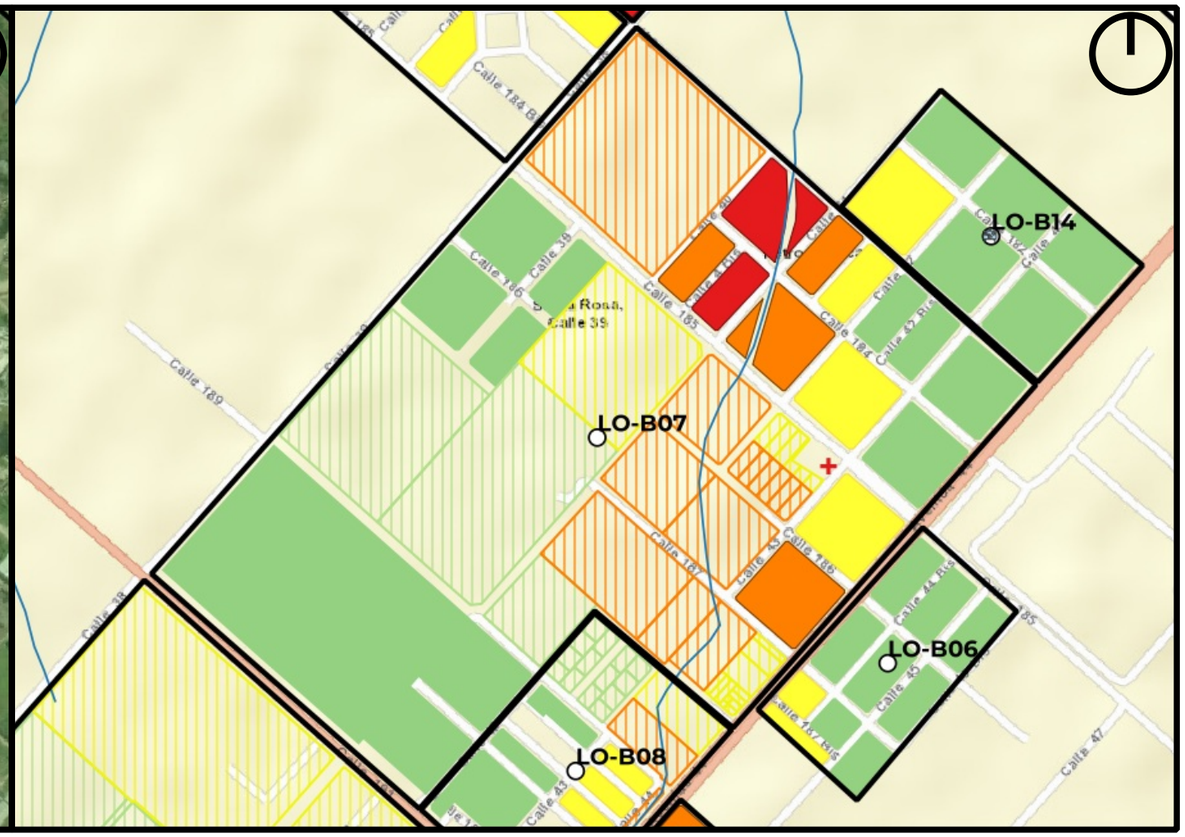

Mapa de Riesgo

ID:Barrio: LO-B07

Nombre del Barrio: Petroquimica

Delegación: LISANDRO OLMOS

Observaciones: S/O

Zonas a evitar: Manzanas comprendidas e/ calles 40, 185, 42 y 183 -- Manzanas comprendidas e/ calles 42, 185, 42bis y 184 -- Manzanas comprendidas e/ calles 185, 41, 187 y Av. 44 -- Manzanas comprendidas e/ calles 187, 42, 188 y Av. 44

Acceso-egreso: Av 38 -- calle 191 -- calle 185 e/ 38 y 40 -- Av 44 e/183 y 186 -- calle 183 e/ 42 y 44

Zona de encuentro: U.S. N°18 (45 y 187bis) -- Jardín N°961 (182 42 y 43) -- Club Unidos de Olmos (44 182 y 183)

Observaciones: U.S. ubicada fuera del barrio

Referencias

- establecimientos educativos
- AC y ONG
- CE y Facultades UNLP
- Centros de Salud de GEarth
- Clubes de GEarth
- Cuartel de Bomberos
- Iglesias
- Centros_Salud
- Comisarias
- Barrios_La_Plata

Año 2019

PELIGROSID

- Muy alta
- Alta
- Moderada
- Baja a Nula

Riesgo rural barrios 2019

- Riesgo_2019_rural_barrios_alto
- Riesgo_2019_rural_barrios_medio
- Riesgo_2019_rural_barrios_bajo

Riesgo urbano barrios 2019

- Riesgo_2019_urbano_barrios_muy alto
- Riesgo_2019_urbano_barrios_alto
- Riesgo_2019_urbano_barrios_medio
- Riesgo_2019_urbano_barrios_bajo

Qué hacer — Plan de Reducción del Riesgo por Inundaciones en la Región de La Plata

LA PLATA Ciudad del Conocimiento

UNIVERSIDAD NACIONAL DE LA PLATA

ID BARRIO: LO-B08 **NOMBRE: Penitenciario** **CUENCA: Arroyo El Gato**

Mapa de Peligrosidad

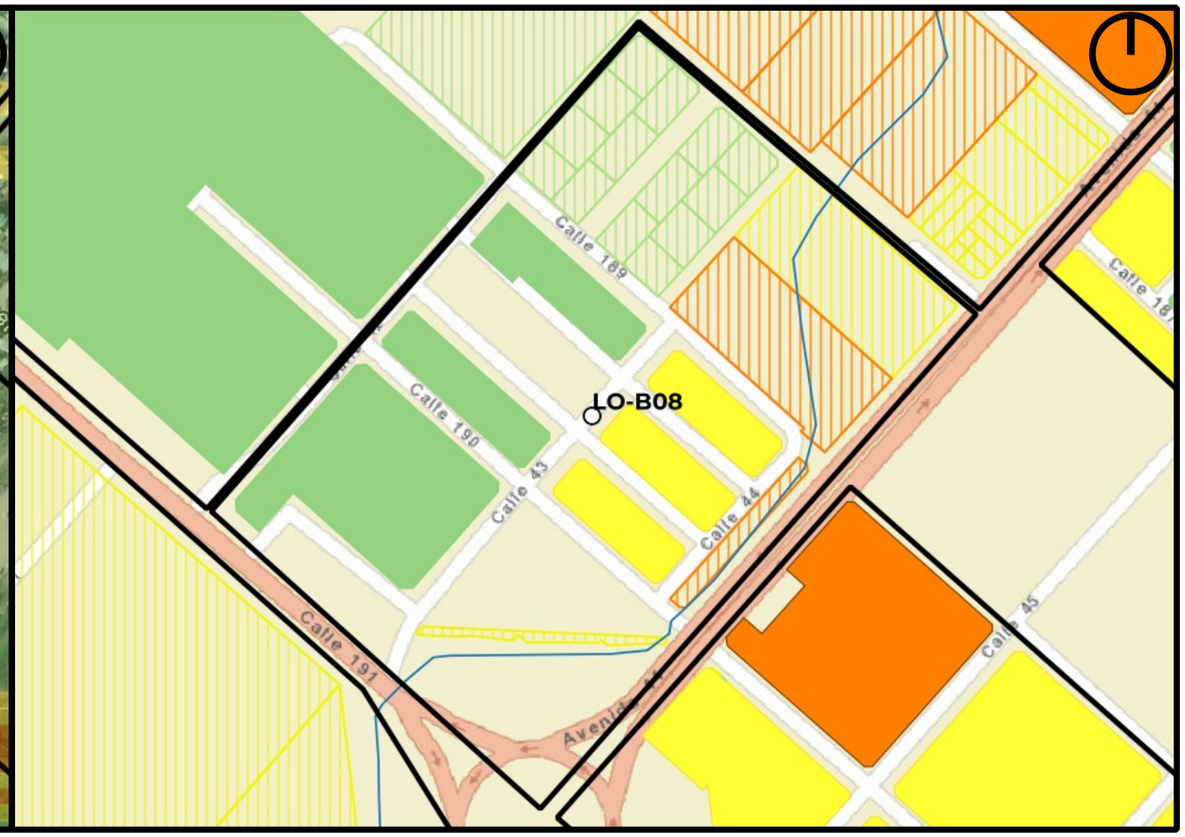

Mapa de Riesgo

ID:Barrio:	LO-B08
Nombre del Barrio:	Penitenciario
Delegación:	LISANDRO OLMOS
Observaciones:	S/O
Zonas a evitar:	Manzanas comprendidas e/ calles 188, 43, RP 36 y Av. 44
Acceso-egreso:	RP 36 e/ 42 y 43 -- calle 42
Zona de encuentro:	esq. 42 y RP 36
Observaciones:	Sin observaciones

Referencias

- establecimientos educativos
- AC y ONG
- CE y Facultades UNLP
- Centros de Salud de GEarth
- Clubes de GEarth
- Cuartel de Bomberos
- Iglesias
- Centros_Salud
- Comisarias
- Barrios_La_Plata

Año 2019

PELIGROSID

- Muy alta
- Alta
- Moderada
- Baja a Nula

Riesgo rural barrios 2019

- Riesgo_2019_rural_barrios_alto
- Riesgo_2019_rural_barrios_medio
- Riesgo_2019_rural_barrios_bajo

Riesgo urbano barrios 2019

- Riesgo_2019_urbano_barrios_muy alto
- Riesgo_2019_urbano_barrios_alto
- Riesgo_2019_urbano_barrios_medio
- Riesgo_2019_urbano_barrios_bajo

Qué hacer — Plan de Reducción del Riesgo por Inundaciones en la Región de La Plata

LA PLATA Ciudad del Conocimiento

UNIVERSIDAD NACIONAL DE LA PLATA

ID BARRIO: LO-B09 **NOMBRE: San Luis** **CUENCA: Arroyo El Gato**

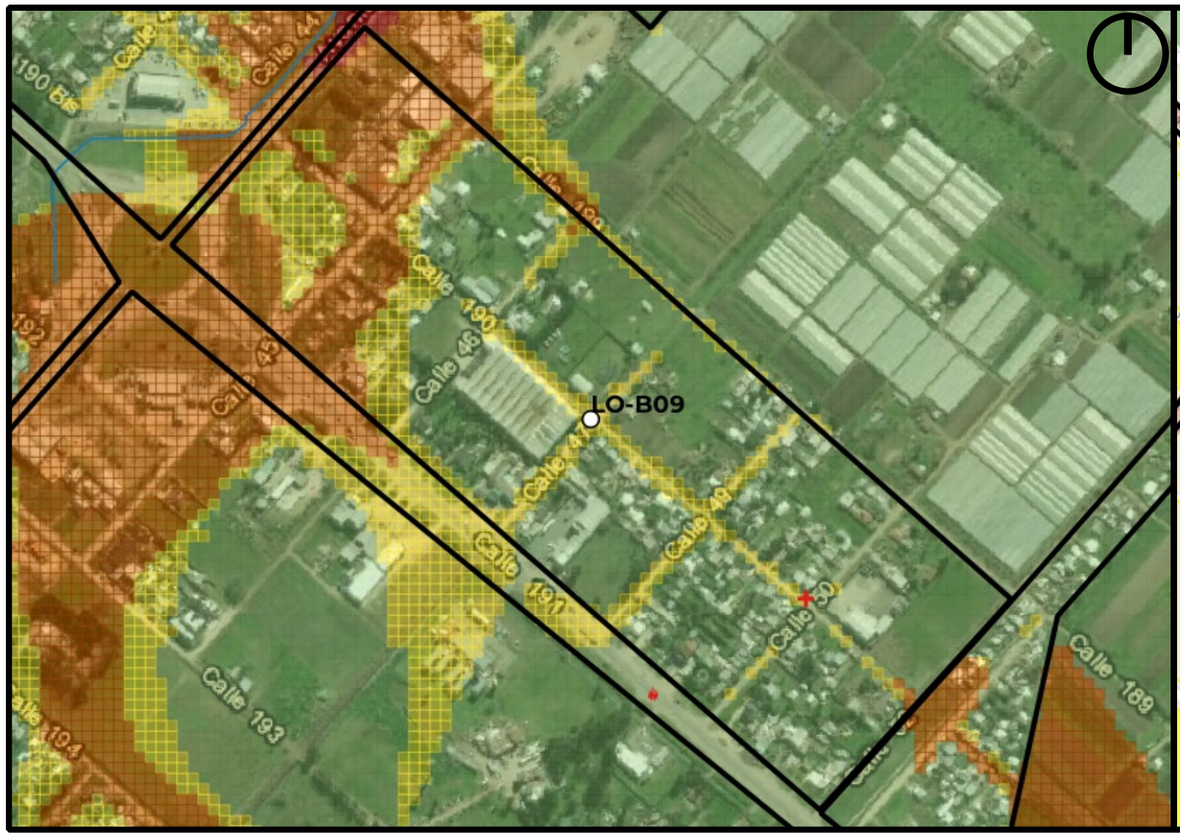

Mapa de Peligrosidad

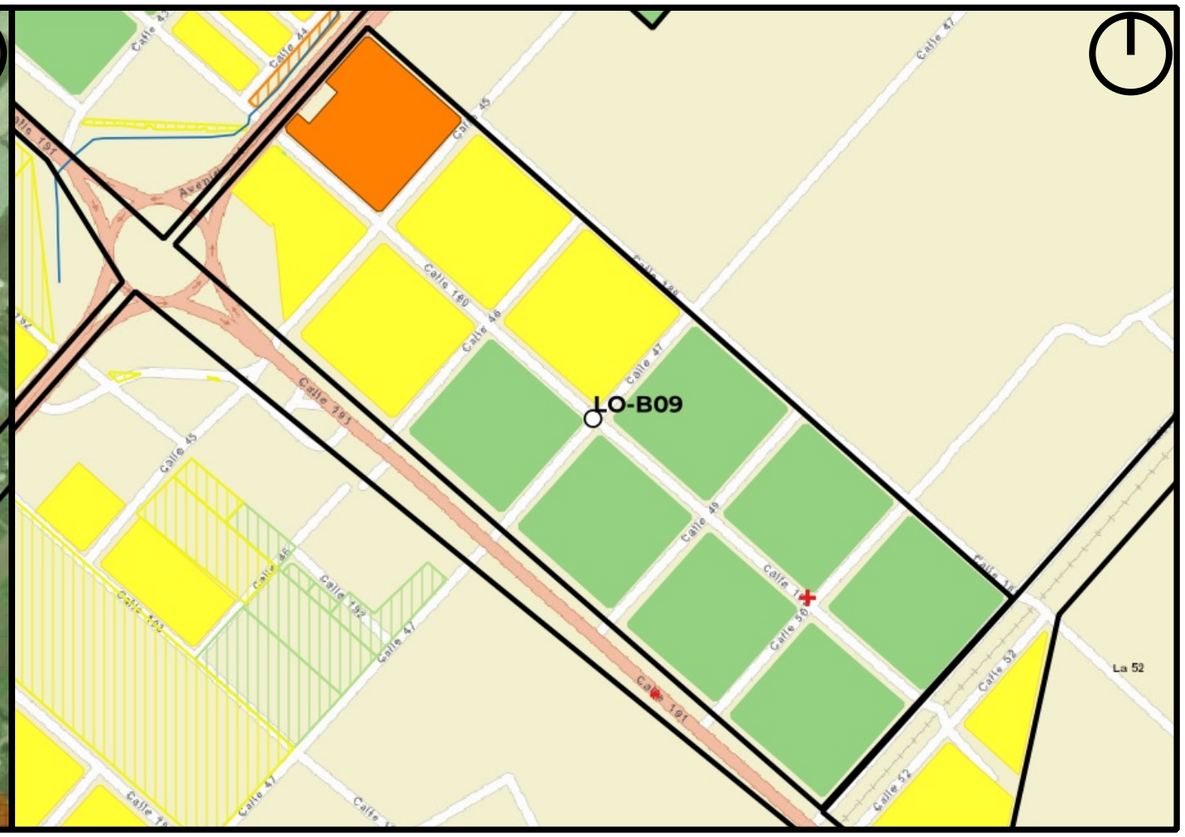

Mapa de Riesgo

ID:Barrio:	LO-B09
Nombre del Barrio:	San Luis
Delegación:	LISANDRO OLMOS
Observaciones:	S/O
Zonas a evitar:	Manzanas comprendidas e/ calles 46, 189, Av. 44 y RP 36
Acceso-egreso:	calle 52 -- calle 189 e/ 47 y 52
Zona de encuentro:	Hospital Especializado San Lucas (50 y RP 36)
Observaciones:	Sin observaciones

Referencias

- establecimientos educativos
- AC y ONG
- CE y Facultades UNLP
- Centros de Salud de GEarth
- Clubes de GEarth
- Cuartel de Bomberos
- Iglesias
- Centros_Salud
- Comisarias
- Barrios_La_Plata

Año 2019

PELIGROSID

- Muy alta
- Alta
- Moderada
- Baja a Nula

Riesgo rural barrios 2019

- Riesgo_2019_rural_barrios_alto
- Riesgo_2019_rural_barrios_medio
- Riesgo_2019_rural_barrios_bajo

Riesgo urbano barrios 2019

- Riesgo_2019_urbano_barrios_muy alto
- Riesgo_2019_urbano_barrios_alto
- Riesgo_2019_urbano_barrios_medio
- Riesgo_2019_urbano_barrios_bajo

Qué hacer — Plan de Reducción del Riesgo por Inundaciones en la Región de La Plata

LA PLATA Ciudad del Conocimiento

UNIVERSIDAD NACIONAL DE LA PLATA

ID BARRIO: LO-B10 **NOMBRE: Terraplen** **CUENCA: Arroyo El Gato**

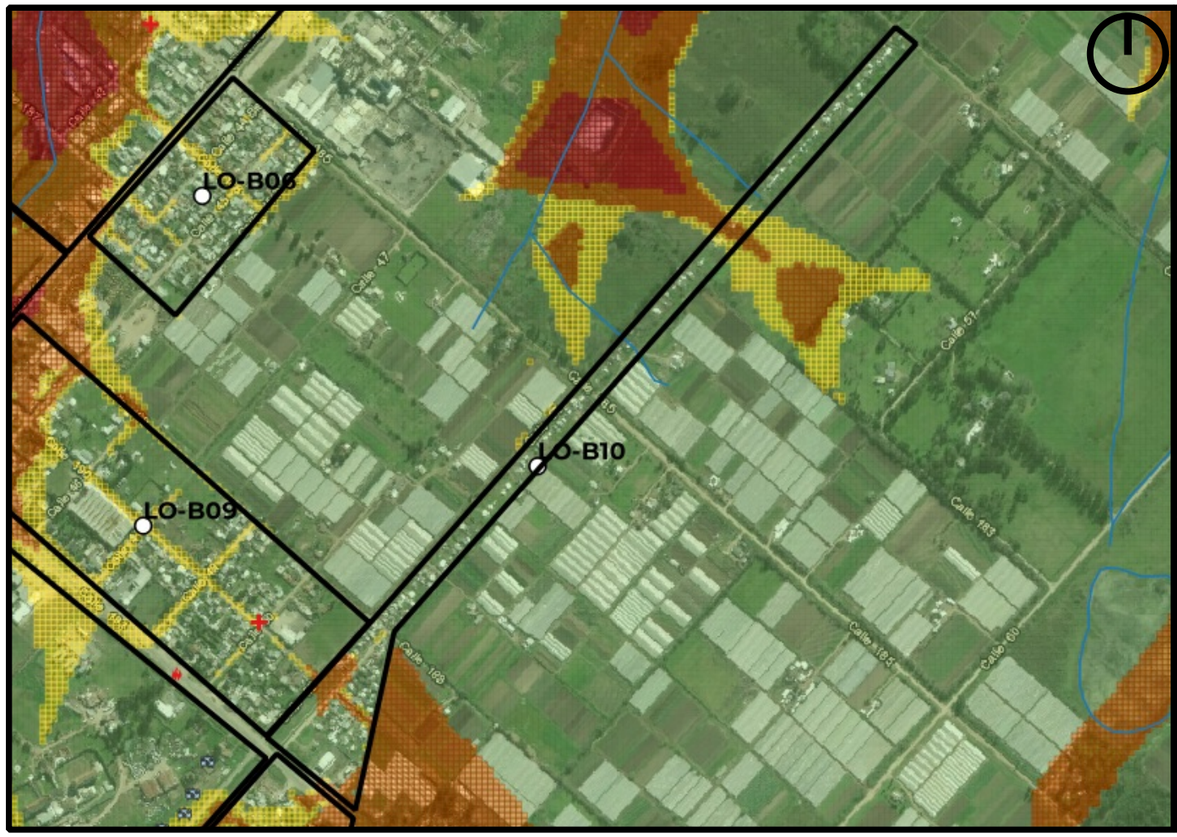

Mapa de Peligrosidad

Mapa de Riesgo

ID:Barrio:	LO-B10
Nombre del Barrio:	Terraplen
Delegación:	LISANDRO OLMOS
Observaciones:	Asentamiento precario
Zonas a evitar:	Manzanas comprendidas e/ calles 54, 189, 52 y RP 36 -- calle 52 e/ 182 y 184
Acceso-egreso:	calle 185 -- calle 179
Zona de encuentro:	Hospital Especializado San Lucas (50 y RP 36)
Observaciones:	Sin observaciones

Referencias

- establecimientos educativos
- AC y ONG
- CE y Facultades UNLP
- Centros de Salud de GEarth
- Clubes de GEarth
- Cuartel de Bomberos
- Iglesias
- Centros_Salud
- Comisarias
- Barrios_La_Plata

Año 2019

PELIGROSID

- Muy alta
- Alta
- Moderada
- Baja a Nula

Riesgo rural barrios 2019

- Riesgo_2019_rural_barrios_alto
- Riesgo_2019_rural_barrios_medio
- Riesgo_2019_rural_barrios_bajo

Riesgo urbano barrios 2019

- Riesgo_2019_urbano_barrios_muy alto
- Riesgo_2019_urbano_barrios_alto
- Riesgo_2019_urbano_barrios_medio
- Riesgo_2019_urbano_barrios_bajo

Qué hacer — Plan de Reducción del Riesgo por Inundaciones en la Región de La Plata

LA PLATA Ciudad del Conocimiento

UNIVERSIDAD NACIONAL DE LA PLATA

ID BARRIO: LO-B11 **NOMBRE: Casco 1** **CUENCA: Arroyo Abascay, El Gato**

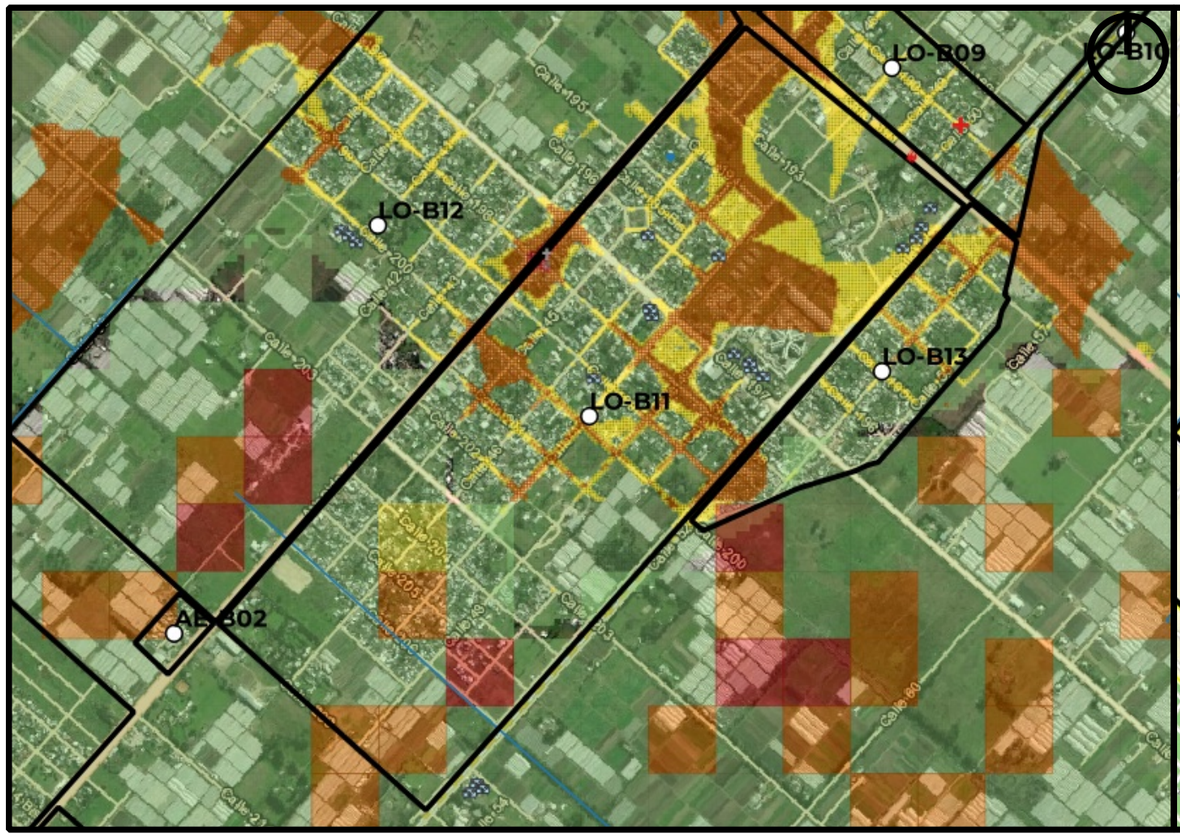

Mapa de Peligrosidad

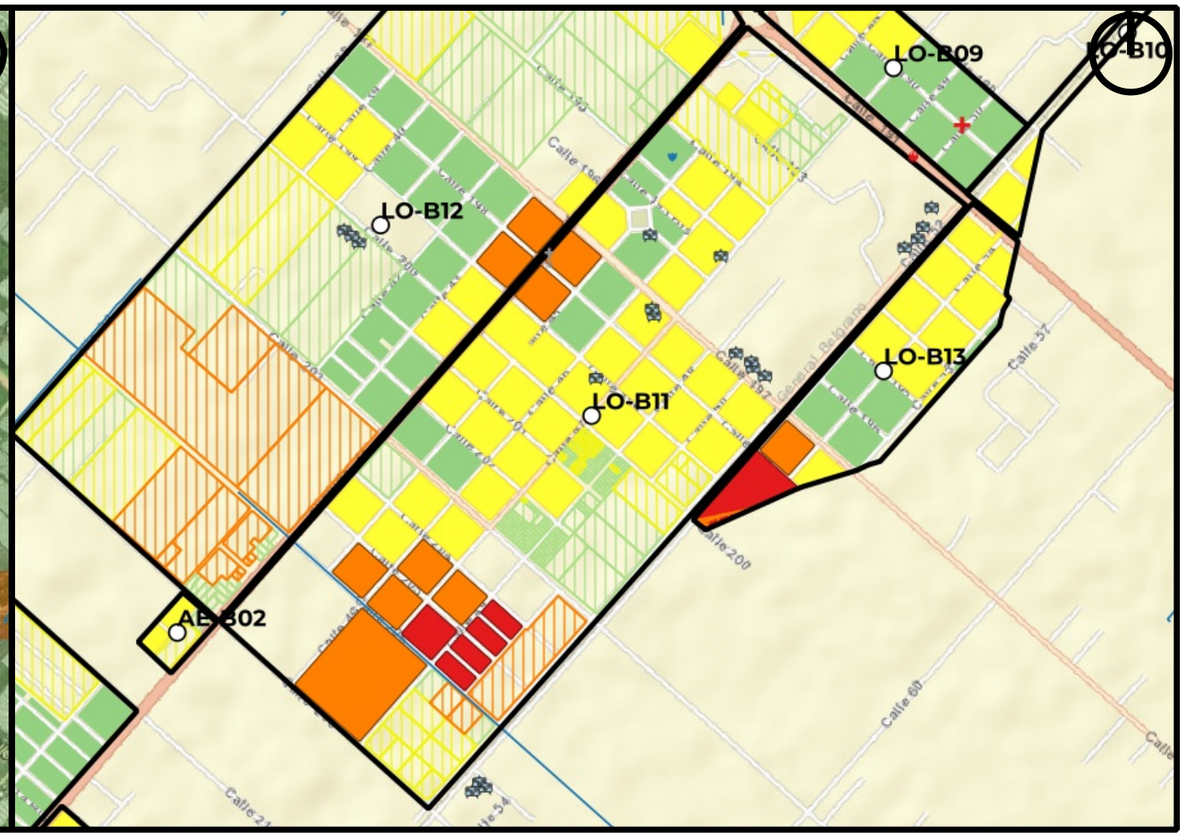

Mapa de Riesgo

ID:Barrio:	LO-B11
Nombre del Barrio:	Casco 1
Delegación:	LISANDRO OLMOS
Observaciones:	Al interior del barrio se encuentra un asentamiento informal denorminado Los Rosales
Zonas a evitar:	Zona afectada por arroyo dede 203 a 192 y de R215 (44) hasta 52
Acceso-egreso:	R215
Zona de encuentro:	EES Nro. 91 (52 y 208)
Observaciones:	Sin observaciones

Referencias

- establecimientos educativos
- AC y ONG
- CE y Facultades UNLP
- Centros de Salud de GEarth
- Clubes de GEarth
- Cuartel de Bomberos
- Iglesias
- Centros_Salud
- Comisarias
- Barrios_La_Plata

Año 2019

PELIGROSID

- Muy alta
- Alta
- Moderada
- Baja a Nula

Riesgo rural barrios 2019

- Riesgo_2019_rural_barrios_alto
- Riesgo_2019_rural_barrios_medio
- Riesgo_2019_rural_barrios_bajo

Riesgo urbano barrios 2019

- Riesgo_2019_urbano_barrios_muy alto
- Riesgo_2019_urbano_barrios_alto
- Riesgo_2019_urbano_barrios_medio
- Riesgo_2019_urbano_barrios_bajo

Qué hacer — Plan de Reducción del Riesgo por Inundaciones en la Región de La Plata

LA PLATA Ciudad del Conocimiento

UNIVERSIDAD NACIONAL DE LA PLATA

ID BARRIO: LO-B12 **NOMBRE: Casco 2** **CUENCA: Arroyo Abascay, El Gato**

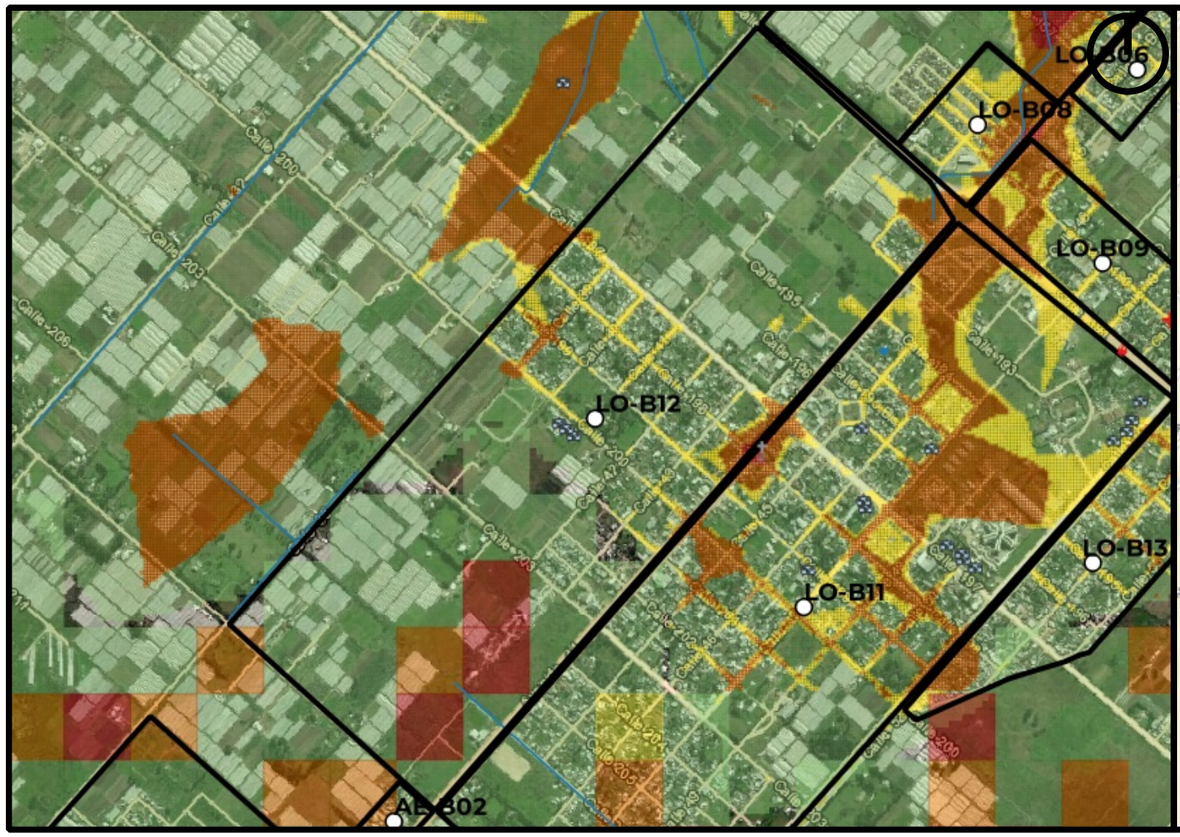

Mapa de Peligrosidad

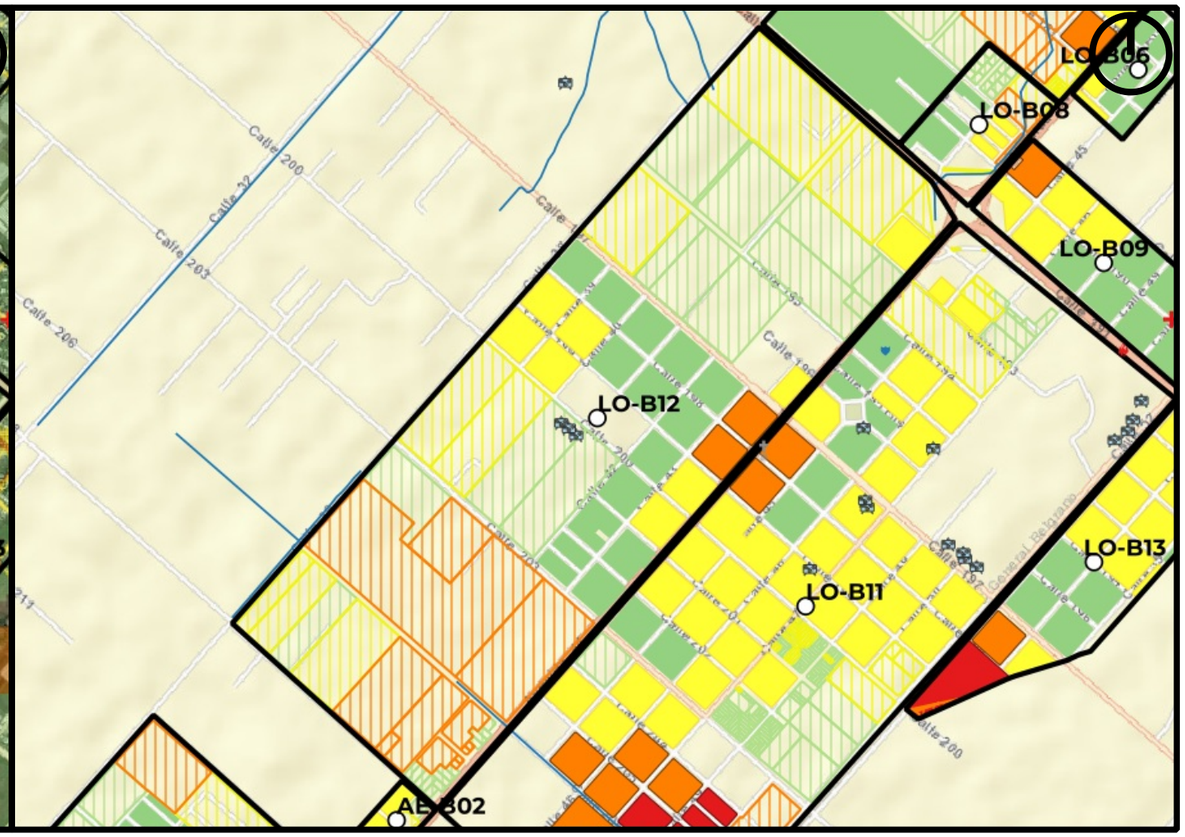

Mapa de Riesgo

ID:Barrio:	LO-B12
Nombre del Barrio:	Casco 2
Delegación:	LISANDRO OLMOS
Observaciones:	Al interior del barrio se encuentra el Barrio Obrero y el Barrio San Cayetano
Zonas a evitar:	Peligrosidad difusa - baja precisión del modelo
Acceso-egreso:	calle 203
Zona de encuentro:	Secundario Emanuel (200 y 42)
Observaciones:	Escasa Peligrosidad

Referencias

- establecimientos educativos
- AC y ONG
- CE y Facultades UNLP
- Centros de Salud de GEarth
- Clubes de GEarth
- Cuartel de Bomberos
- Iglesias
- Centros_Salud
- Comisarias
- Barrios_La_Plata

Año 2019
PELIGROSID
- Muy alta
- Alta
- Moderada
- Baja a Nula

Riesgo rural barrios 2019
- Riesgo_2019_rural_barrios_alto
- Riesgo_2019_rural_barrios_medio
- Riesgo_2019_rural_barrios_bajo

Riesgo urbano barrios 2019
- Riesgo_2019_urbano_barrios_muy alto
- Riesgo_2019_urbano_barrios_alto
- Riesgo_2019_urbano_barrios_medio
- Riesgo_2019_urbano_barrios_bajo

Qué hacer — Plan de Reducción del Riesgo por Inundaciones en la Región de La Plata

LA PLATA Ciudad del Conocimiento

UNIVERSIDAD NACIONAL DE LA PLATA

ID BARRIO: LO-B13 **NOMBRE: LO-B13** **CUENCA: Arroyo Abascay, El Gato**

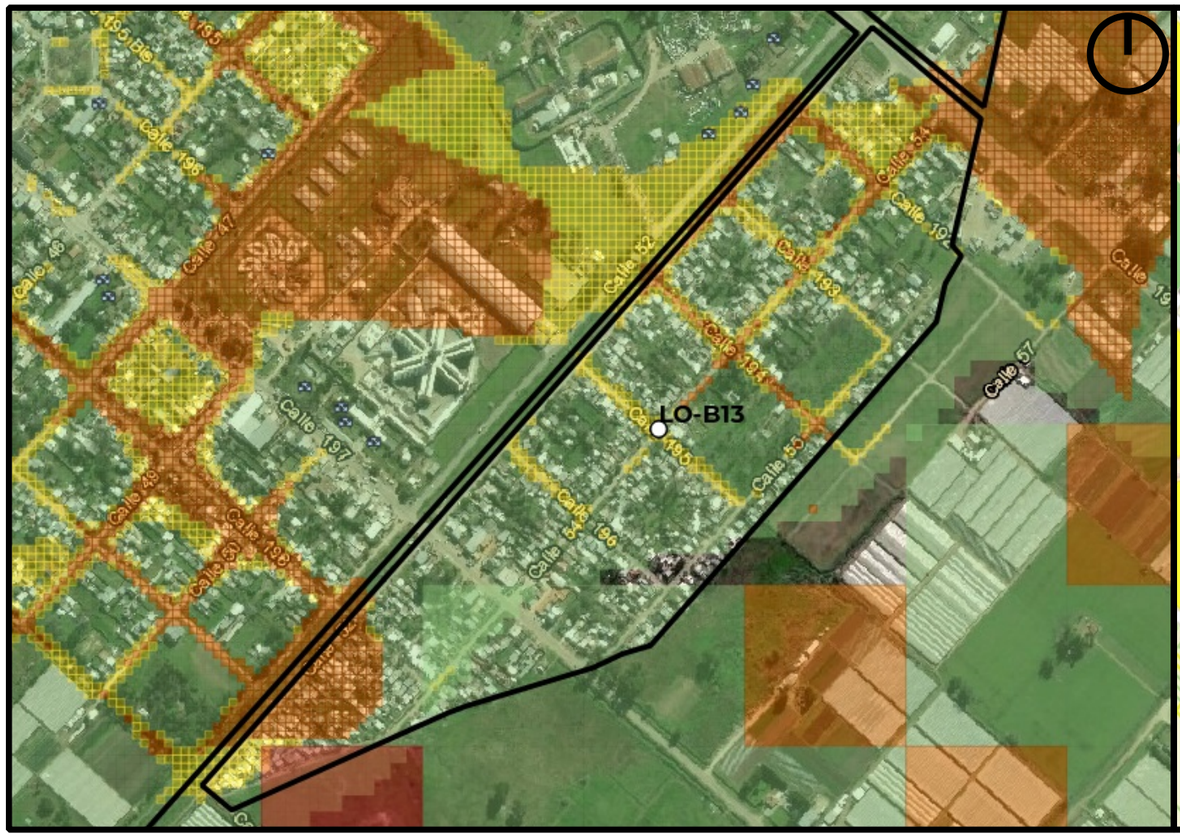

Mapa de Peligrosidad

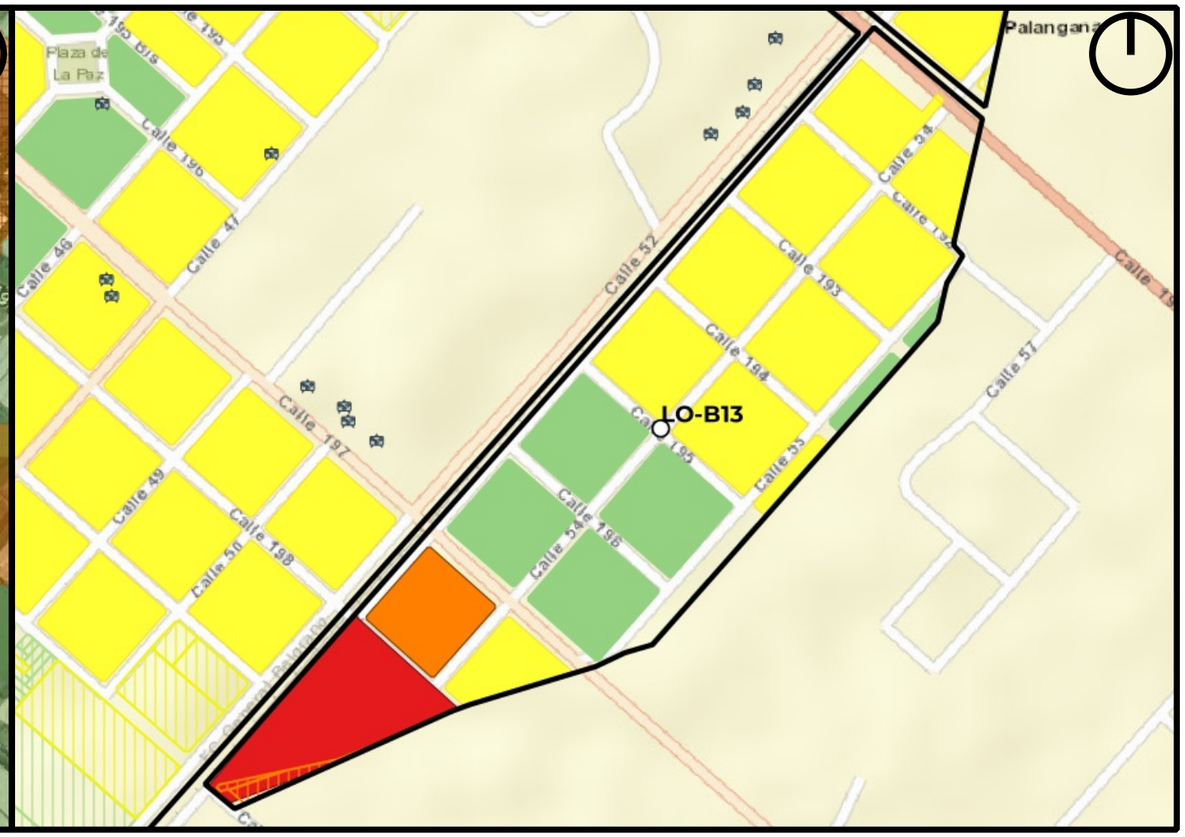

Mapa de Riesgo

ID:Barrio:	LO-B13
Nombre del Barrio:	LO-B13
Delegación:	LISANDRO OLMOS
Observaciones:	Sector sin nombre, código asignado por Plan RRI La Plata.
Zonas a evitar:	evitar zona 198 y 52
Acceso-egreso:	calle 197 y 52 como acceso al penal del Olmos
Zona de encuentro:	EES Nro. 6
Observaciones:	Sin observaciones

Referencias

- establecimientos educativos
- AC y ONG
- CE y Facultades UNLP
- Centros de Salud de GEarth
- Clubes de GEarth
- Cuartel de Bomberos
- Iglesias
- Centros_Salud
- Comisarias
- Barrios_La_Plata

Año 2019

PELIGROSID

- Muy alta
- Alta
- Moderada
- Baja a Nula

Riesgo rural barrios 2019

- Riesgo_2019_rural_barrios_alto
- Riesgo_2019_rural_barrios_medio
- Riesgo_2019_rural_barrios_bajo

Riesgo urbano barrios 2019

- Riesgo_2019_urbano_barrios_muy alto
- Riesgo_2019_urbano_barrios_alto
- Riesgo_2019_urbano_barrios_medio
- Riesgo_2019_urbano_barrios_bajo

Qué hacer — Plan de Reducción del Riesgo por Inundaciones en la Región de La Plata

LA PLATA Ciudad del Conocimiento

UNIVERSIDAD NACIONAL DE LA PLATA

ID BARRIO: LO-B14 **NOMBRE: LO-B14** **CUENCA: Arroyo El Gato**

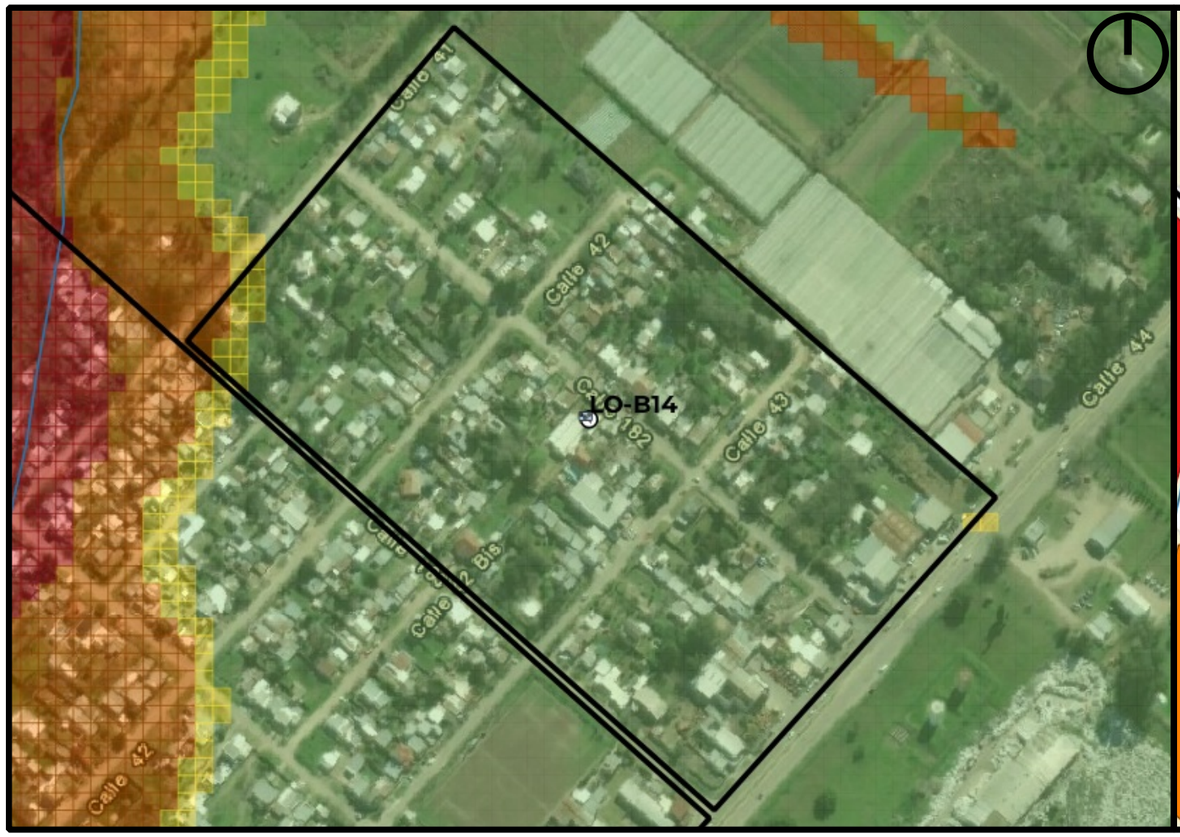

Mapa de Peligrosidad

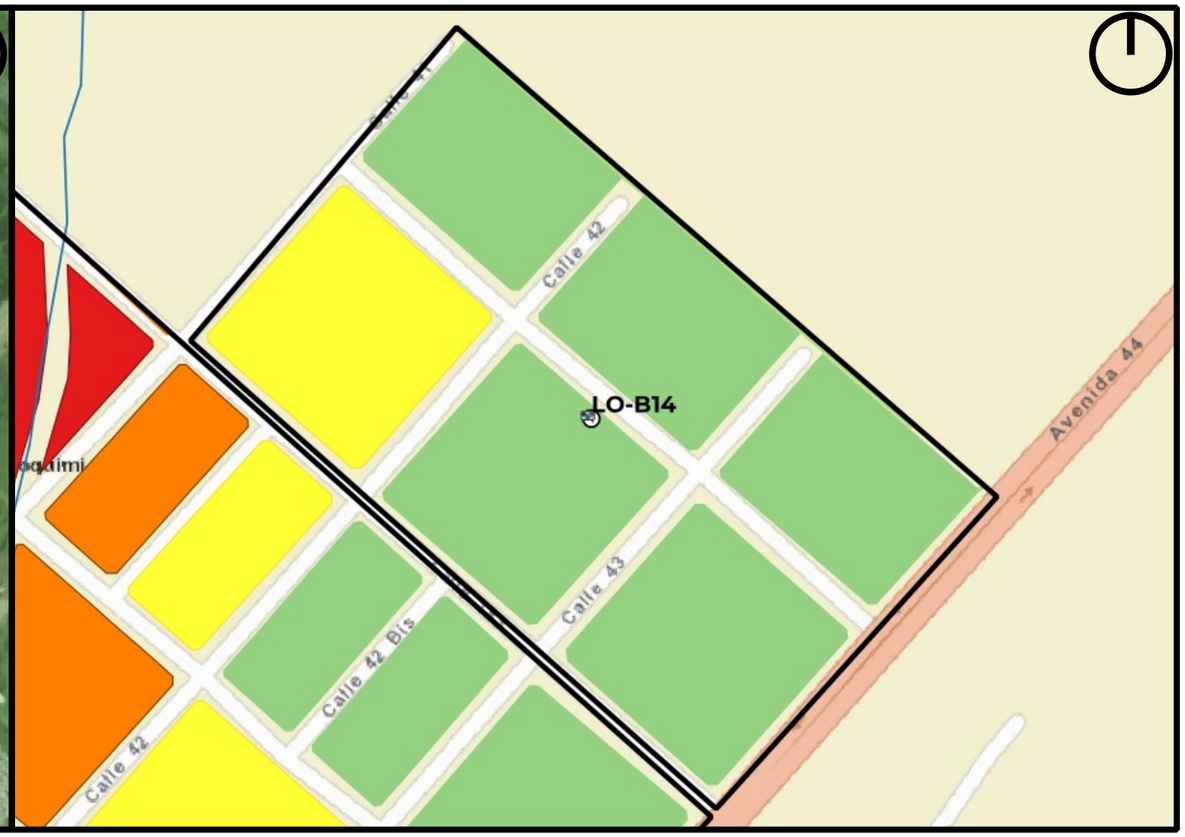

Mapa de Riesgo

ID:Barrio:	LO-B14
Nombre del Barrio:	LO-B14
Delegación:	LISANDRO OLMOS
Observaciones:	Sector sin nombre, código asignado por Plan RRI La Plata.
Zonas a evitar:	calle 41 e/ 182 y 183 -- calle 183 e/41 y 41bis
Acceso-egreso:	Av 44 -- calle 182
Zona de encuentro:	Jardín N° 961 (182 e/ 42 y 43)
Observaciones:	Sin observaciones

Referencias

- establecimientos educativos
- AC y ONG
- CE y Facultades UNLP
- Centros de Salud de GEarth
- Clubes de GEarth
- Cuartel de Bomberos
- Iglesias
- Centros_Salud
- Comisarias
- Barrios_La_Plata

Año 2019

PELIGROSID

- Muy alta
- Alta
- Moderada
- Baja a Nula

Riesgo rural barrios 2019

- Riesgo_2019_rural_barrios_alto
- Riesgo_2019_rural_barrios_medio
- Riesgo_2019_rural_barrios_bajo

Riesgo urbano barrios 2019

- Riesgo_2019_urbano_barrios_muy alto
- Riesgo_2019_urbano_barrios_alto
- Riesgo_2019_urbano_barrios_medio
- Riesgo_2019_urbano_barrios_bajo

Qué hacer — Plan de Reducción del Riesgo por Inundaciones en la Región de La Plata

LA PLATA Ciudad del Conocimiento

UNIVERSIDAD NACIONAL DE LA PLATA

ID BARRIO: LO-B15 **NOMBRE: LO-B15** **CUENCA: Arroyo El Gato**

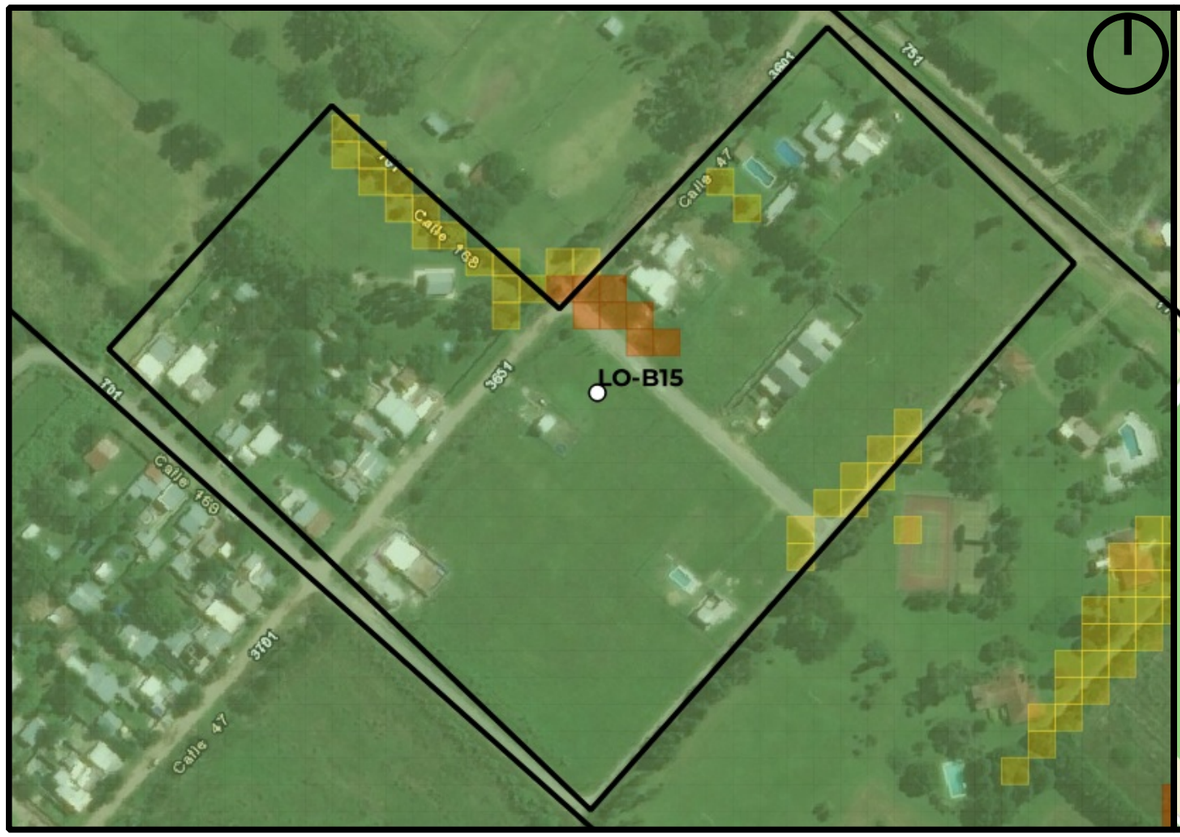

Mapa de Peligrosidad

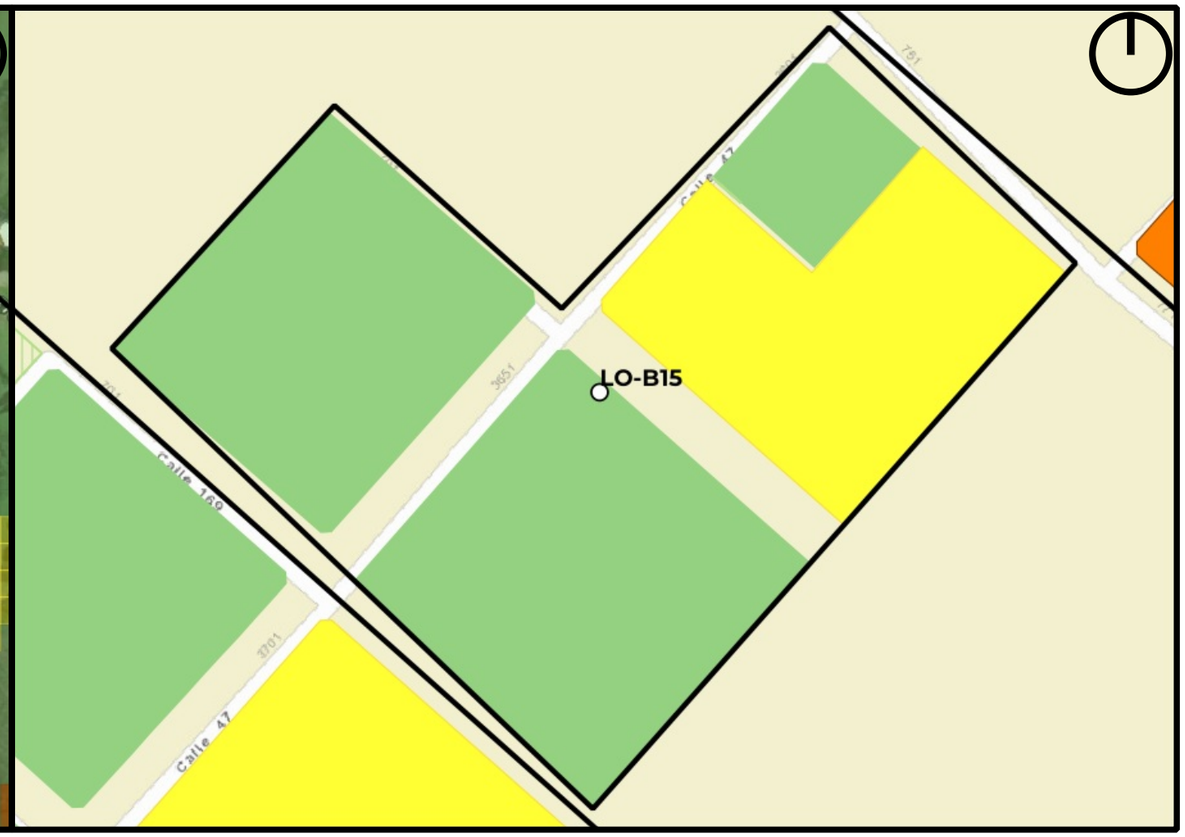

Mapa de Riesgo

ID:Barrio:	LO-B15
Nombre del Barrio:	LO-B15
Delegación:	LISANDRO OLMOS
Observaciones:	Sector sin nombre, código asignado por Plan RRI La Plata.
Zonas a evitar:	sin peligrosidad
Acceso-egreso:	calle 169
Zona de encuentro:	esq. 47 y 169
Observaciones:	Escasa Peligrosidad

Referencias

- establecimientos educativos
- AC y ONG
- CE y Facultades UNLP
- Centros de Salud de GEarth
- Clubes de GEarth
- Cuartel de Bomberos
- Iglesias
- Centros_Salud
- Comisarias
- Barrios_La_Plata

Año 2019

PELIGROSID

- Muy alta
- Alta
- Moderada
- Baja a Nula

Riesgo rural barrios 2019

- Riesgo_2019_rural_barrios_alto
- Riesgo_2019_rural_barrios_medio
- Riesgo_2019_rural_barrios_bajo

Riesgo urbano barrios 2019

- Riesgo_2019_urbano_barrios_muy alto
- Riesgo_2019_urbano_barrios_alto
- Riesgo_2019_urbano_barrios_medio
- Riesgo_2019_urbano_barrios_bajo

Qué hacer — Plan de Reducción del Riesgo por Inundaciones en la Región de La Plata

LA PLATA Ciudad del Conocimiento

UNIVERSIDAD NACIONAL DE LA PLATA

ID BARRIO: LP-B01 **NOMBRE: La Plata Casco** **CUENCA: Arroyo Circunvalación, Diagonal 74, Doña Flora, El Gato, Zoológico**

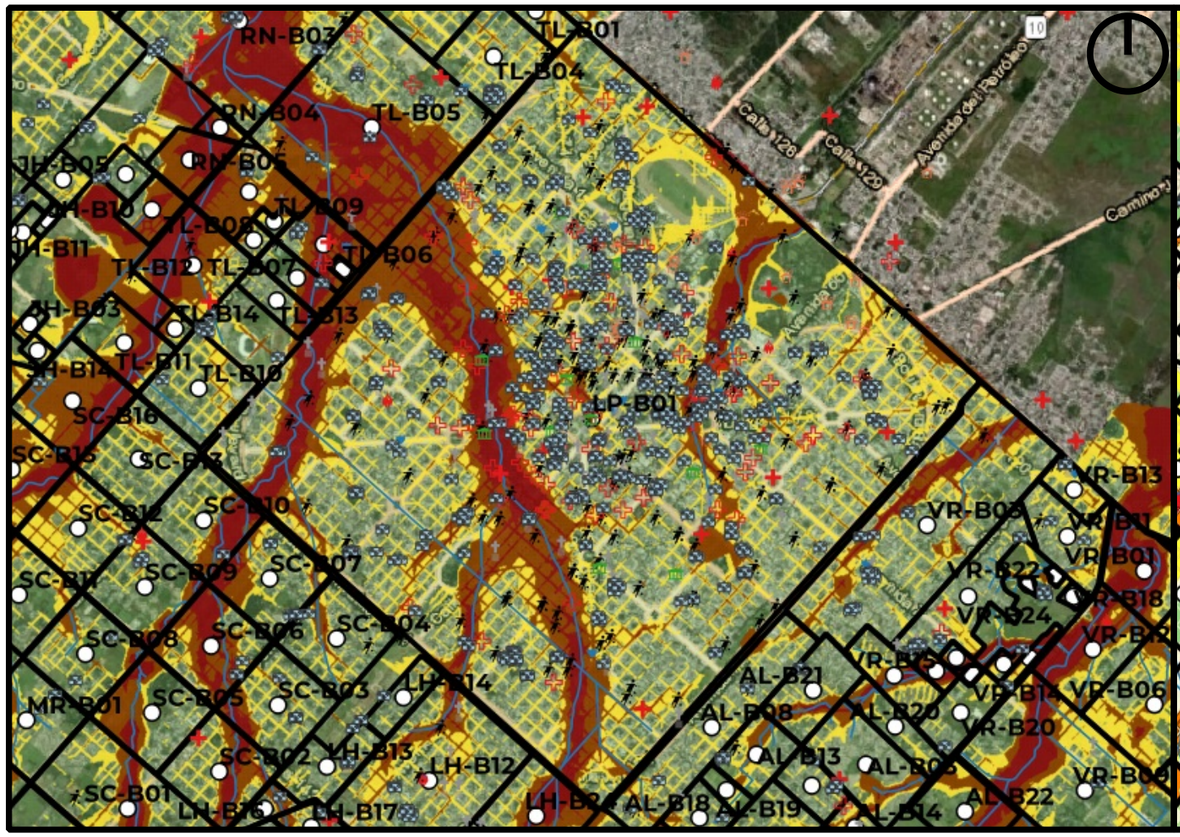

Mapa de Peligrosidad

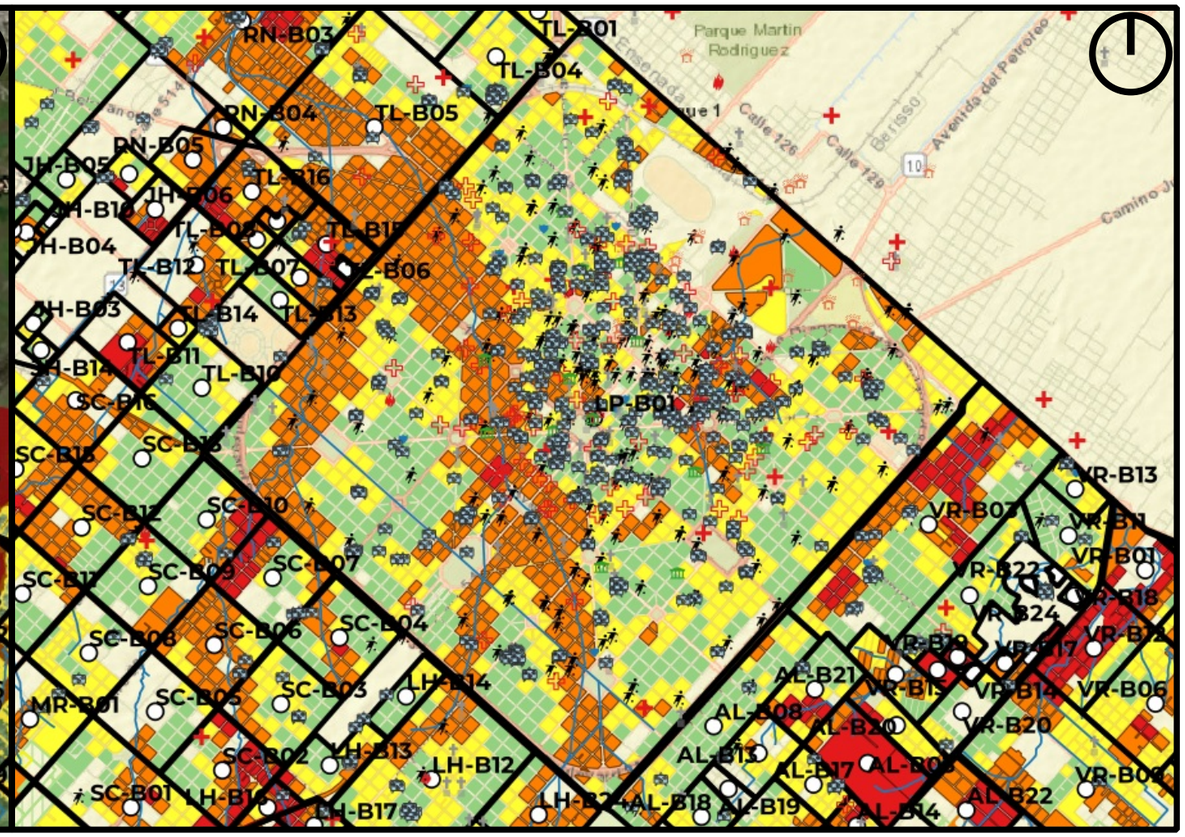

Mapa de Riesgo

ID:Barrio: LP-B01

Nombre del Barrio: La Plata Casco

Delegación: LA PLATA

Observaciones: no se delimitaron barrios

Zonas a evitar: Zona cercana al a Diagonal 74 en todo su recorrido (cauce del arroyo del Regimiento) -- Barrio La Loma con centro en 23 y 24 (cauce del arroyo Perez) -- Diagonal 78 desde parque Saavedra yas el bosque y 122 (arroyo del Zoológico)

Acceso-egreso: Desde el Norte Autopista por Diag 74 hasta Plaza Moreno con cuidado -- desde el sur Avda 72 hasta 19

Zona de encuentro: Puntos varios a validar con Defensa Civil

Observaciones: Sin observaciones

Referencias

- establecimientos educativos
- AC y ONG
- CE y Facultades UNLP
- Centros de Salud de GEarth
- Clubes de GEarth
- Cuartel de Bomberos
- Iglesias
- Centros_Salud
- Comisarias
- Barrios_La_Plata

Año 2019

PELIGROSID

- Muy alta
- Alta
- Moderada
- Baja a Nula

Riesgo rural barrios 2019

- Riesgo_2019_rural_barrios_alto
- Riesgo_2019_rural_barrios_medio
- Riesgo_2019_rural_barrios_bajo

Riesgo urbano barrios 2019

- Riesgo_2019_urbano_barrios_muy alto
- Riesgo_2019_urbano_barrios_alto
- Riesgo_2019_urbano_barrios_medio
- Riesgo_2019_urbano_barrios_bajo

Qué hacer — Plan de Reducción del Riesgo por Inundaciones en la Región de La Plata

LA PLATA Ciudad del Conocimiento

UNIVERSIDAD NACIONAL DE LA PLATA

ID BARRIO: MR-B01 **NOMBRE: Malvinas** **CUENCA: Arroyo El Gato**

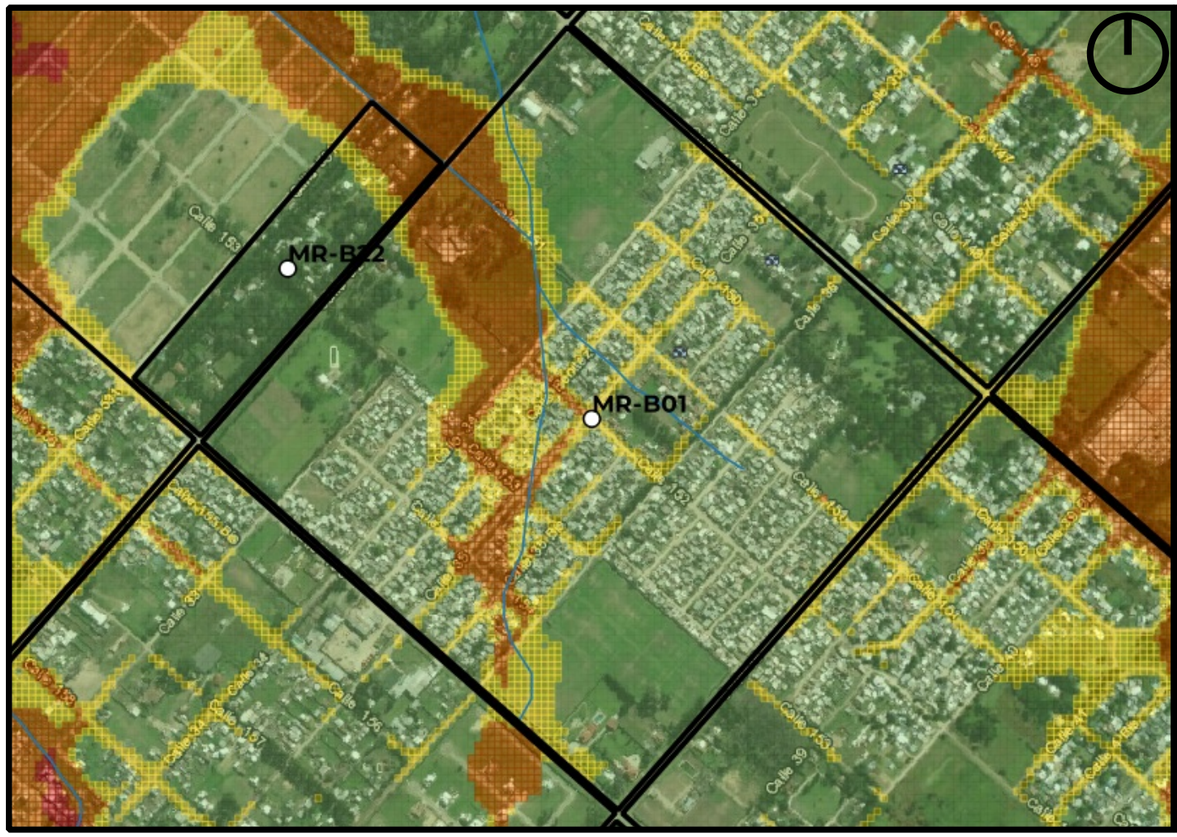

Mapa de Peligrosidad

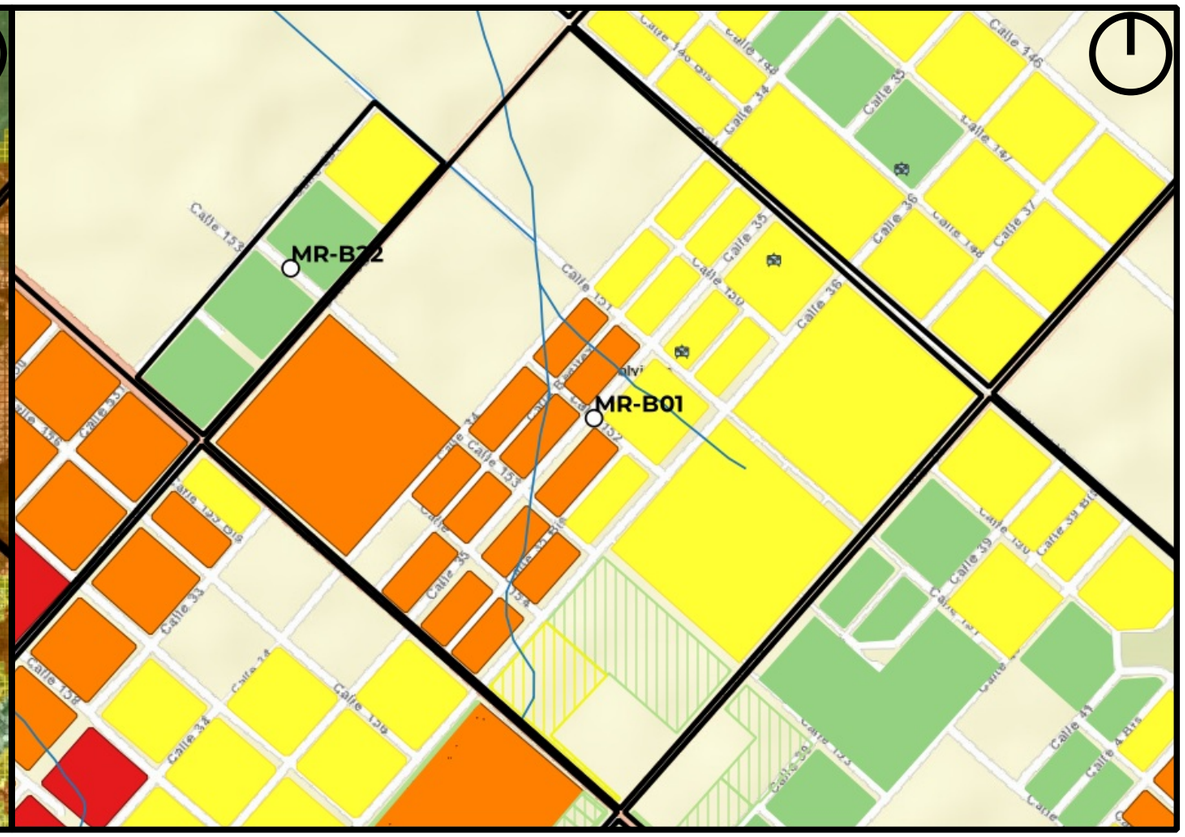

Mapa de Riesgo

ID:Barrio:	MR-B01
Nombre del Barrio:	Malvinas
Delegación:	MELCHOR ROMERO
Observaciones:	Cuenta con sectores con viviendas precarias
Zonas a evitar:	Manzanas comprendidas e/ calles 36,, 152, 35 y Av. 155 -- Manzanas comprendidas e/ calles 154, 35, 151 y 34 -- 153, 34, 151 y Av. 32
Acceso-egreso:	Av 155 e/ 32 y 35 -- Av 149 -- calle 36 e/ 149 y 153 -- Av 38 e/ 152 y 155
Zona de encuentro:	Cantro de alfabetización N°45 (151 e/ 35 y 36)
Observaciones:	Sin observaciones

Referencias

- establecimientos educativos
- AC y ONG
- CE y Facultades UNLP
- Centros de Salud de GEarth
- Clubes de GEarth
- Cuartel de Bomberos
- Iglesias
- Centros_Salud
- Comisarias
- Barrios_La_Plata

Año 2019

PELIGROSID

- Muy alta
- Alta
- Moderada
- Baja a Nula

Riesgo rural barrios 2019

- Riesgo_2019_rural_barrios_alto
- Riesgo_2019_rural_barrios_medio
- Riesgo_2019_rural_barrios_bajo

Riesgo urbano barrios 2019

- Riesgo_2019_urbano_barrios_muy alto
- Riesgo_2019_urbano_barrios_alto
- Riesgo_2019_urbano_barrios_medio
- Riesgo_2019_urbano_barrios_bajo

Qué hacer — Plan de Reducción del Riesgo por Inundaciones en la Región de La Plata

LA PLATA Ciudad del Conocimiento

UNIVERSIDAD NACIONAL DE LA PLATA

ID BARRIO: MR-B02 **NOMBRE: Los Molinos** **CUENCA: Arroyo El Gato**

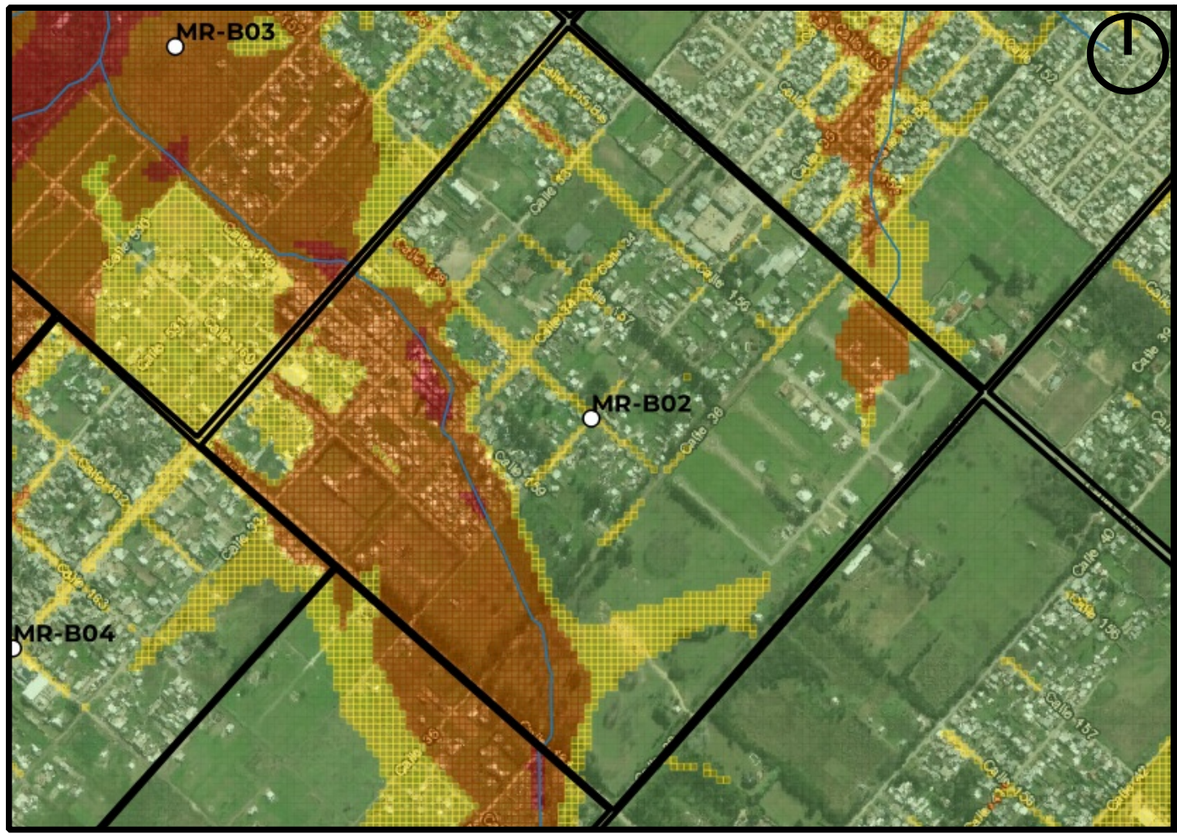

Mapa de Peligrosidad

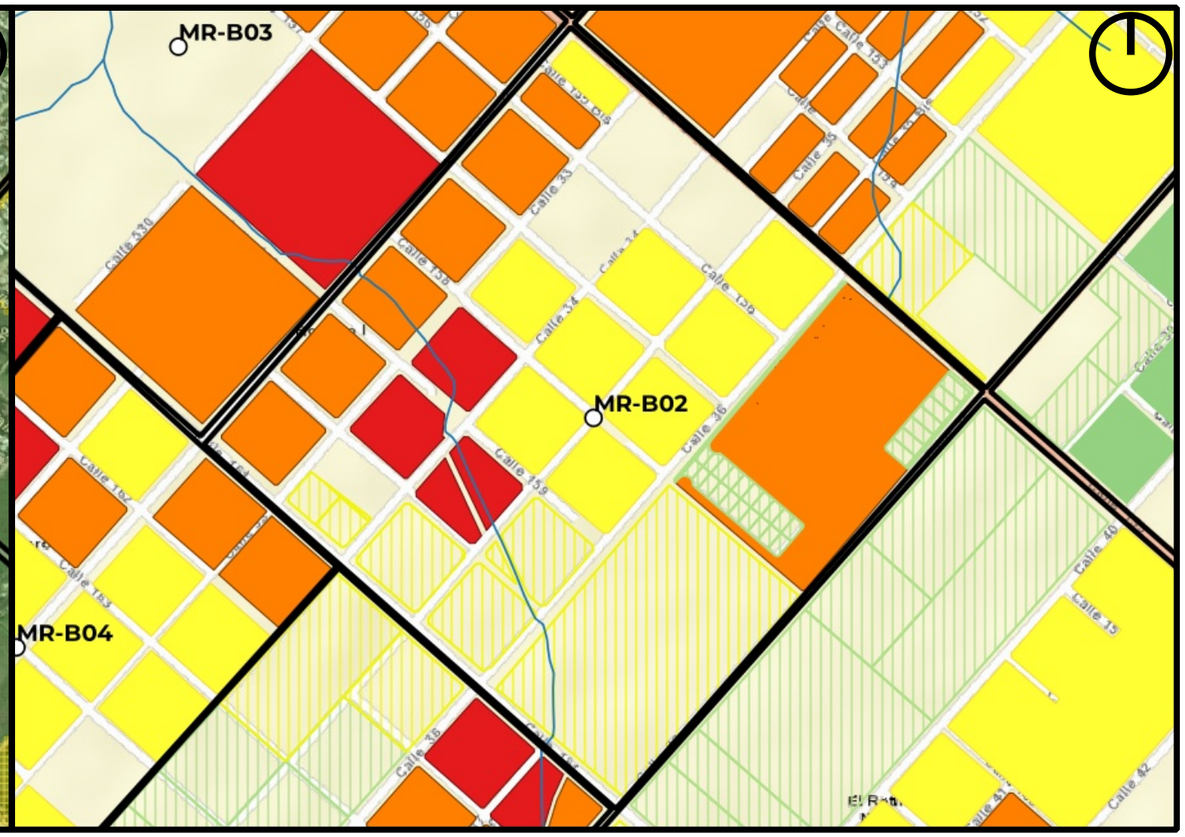

Mapa de Riesgo

ID:Barrio:	MR-B02
Nombre del Barrio:	Los Molinos
Delegación:	MELCHOR ROMERO
Observaciones:	Cuenta con sectores con viviendas precarias
Zonas a evitar:	Manzanas comprendidas e/ calles 35, 158, Av. 32 y Av. 161 -- Manzanas comprendidas e/ calles 36, 159, 35 y Av. 161 -- calle 156 e/ 32 y 33
Acceso-egreso:	calle 155 e/ 32 y 35 -- Av 38 e/ 155 y 161 -- calle 35 e/155 y 158
Zona de encuentro:	esq. 35 y 157
Observaciones:	Sin observaciones

Referencias

- establecimientos educativos
- AC y ONG
- CE y Facultades UNLP
- Centros de Salud de GEarth
- Clubes de GEarth
- Cuartel de Bomberos
- Iglesias
- Centros_Salud
- Comisarias
- Barrios_La_Plata

Año 2019
PELIGROSID
- Muy alta
- Alta
- Moderada
- Baja a Nula

Riesgo rural barrios 2019
- Riesgo_2019_rural_barrios_alto
- Riesgo_2019_rural_barrios_medio
- Riesgo_2019_rural_barrios_bajo

Riesgo urbano barrios 2019
- Riesgo_2019_urbano_barrios_muy alto
- Riesgo_2019_urbano_barrios_alto
- Riesgo_2019_urbano_barrios_medio
- Riesgo_2019_urbano_barrios_bajo

Qué hacer — Plan de Reducción del Riesgo por Inundaciones en la Región de La Plata

LA PLATA Ciudad del Conocimiento

UNIVERSIDAD NACIONAL DE LA PLATA

ID BARRIO: MR-B03 **NOMBRE: Don Fabian** **CUENCA: Arroyo El Gato**

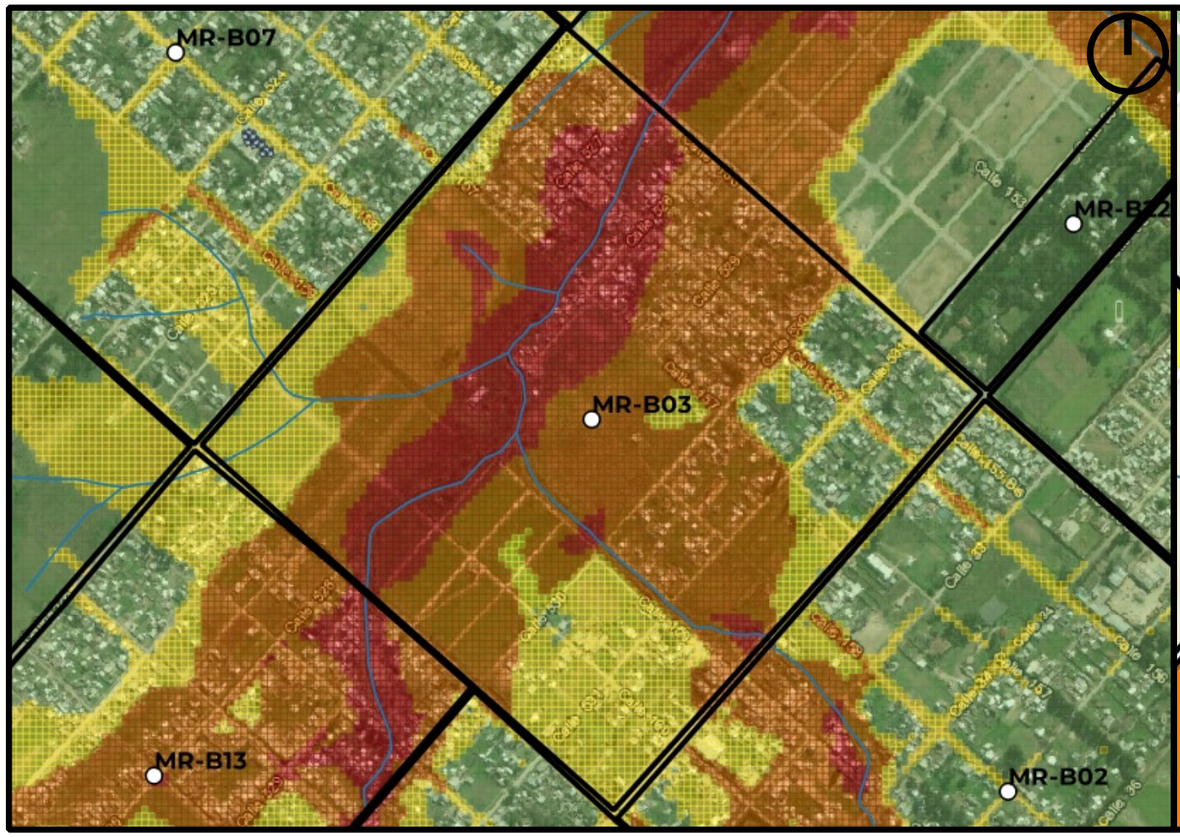

Mapa de Peligrosidad

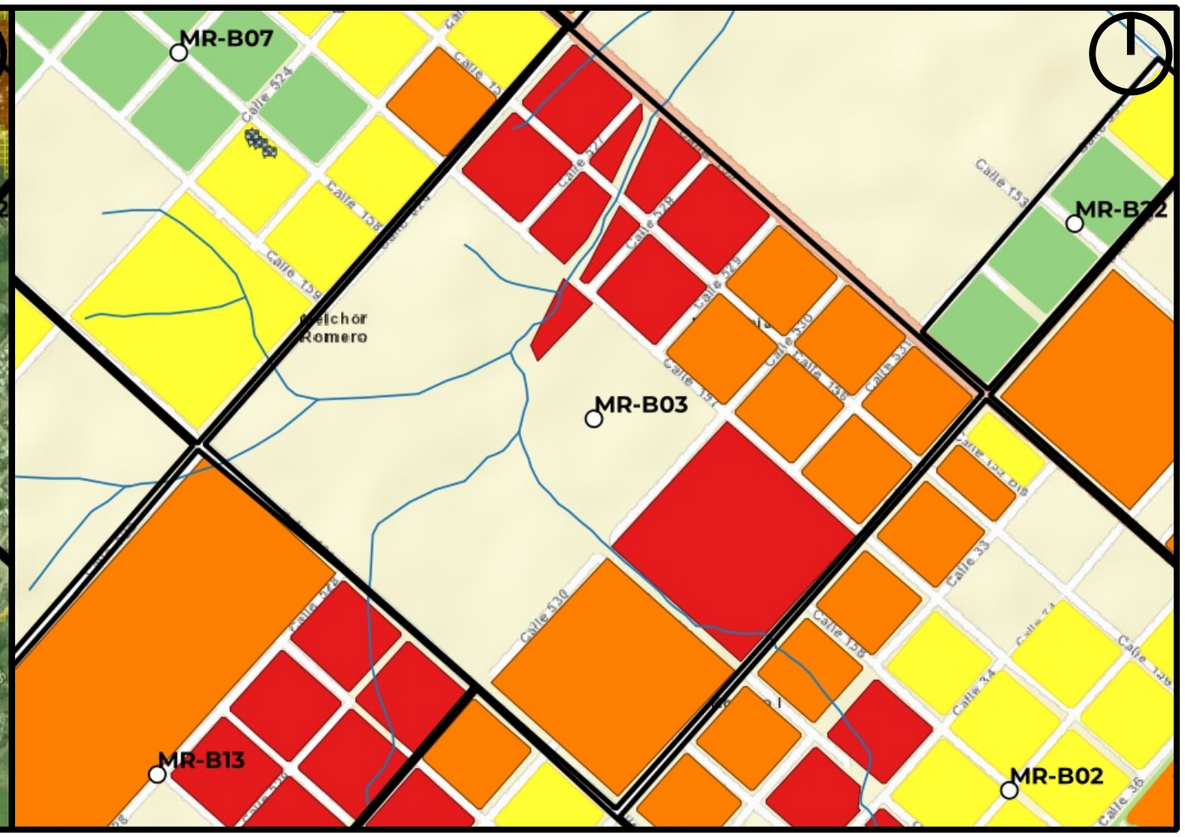

Mapa de Riesgo

ID:Barrio:	MR-B03
Nombre del Barrio:	Don Fabian
Delegación:	MELCHOR ROMERO
Observaciones:	S/O
Zonas a evitar:	Manzanas comprendidas e/ calle 530, Av. 155, Av. 526 y Av. 161 -- Manzanas comprendidas e/ calles 157, 530, Av. 161 y Av. 32 -- calle 156 e/ 530 y 531
Acceso-egreso:	Av 32 e/ 155 y 156 -- Av 155 e/ 531 y 32
Zona de encuentro:	esq. 155 y 32
Observaciones:	U.S. N°34 en zona de media-alta peligrosidad

Referencias

- establecimientos educativos
- AC y ONG
- CE y Facultades UNLP
- Centros de Salud de GEarth
- Clubes de GEarth
- Cuartel de Bomberos
- Iglesias
- Centros_Salud
- Comisarias
- Barrios_La_Plata

Año 2019
PELIGROSID
- Muy alta
- Alta
- Moderada
- Baja a Nula

Riesgo rural barrios 2019
- Riesgo_2019_rural_barrios_alto
- Riesgo_2019_rural_barrios_medio
- Riesgo_2019_rural_barrios_bajo

Riesgo urbano barrios 2019
- Riesgo_2019_urbano_barrios_muy alto
- Riesgo_2019_urbano_barrios_alto
- Riesgo_2019_urbano_barrios_medio
- Riesgo_2019_urbano_barrios_bajo

Qué hacer — Plan de Reducción del Riesgo por Inundaciones en la Región de La Plata

LA PLATA Ciudad del Conocimiento

UNIVERSIDAD NACIONAL DE LA PLATA

ID BARRIO: MR-B04 **NOMBRE: El Futuro** **CUENCA: Arroyo El Gato**

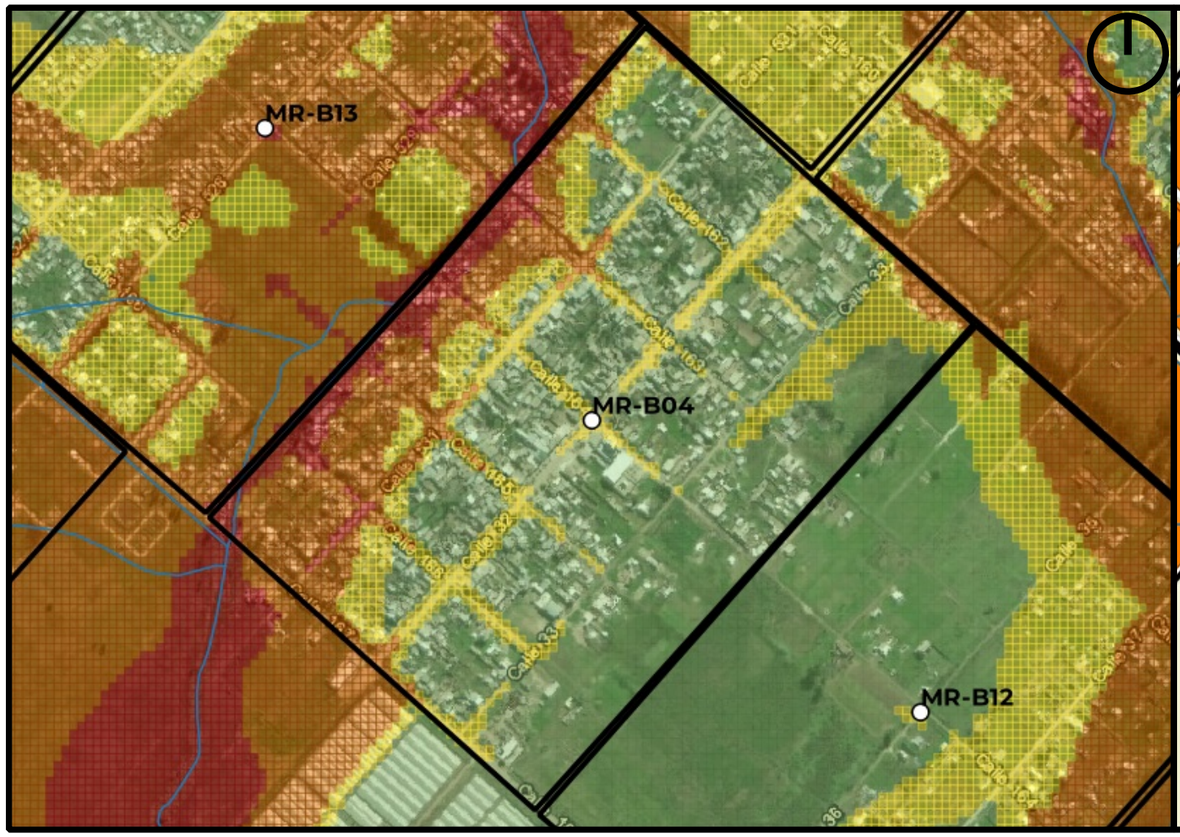

Mapa de Peligrosidad

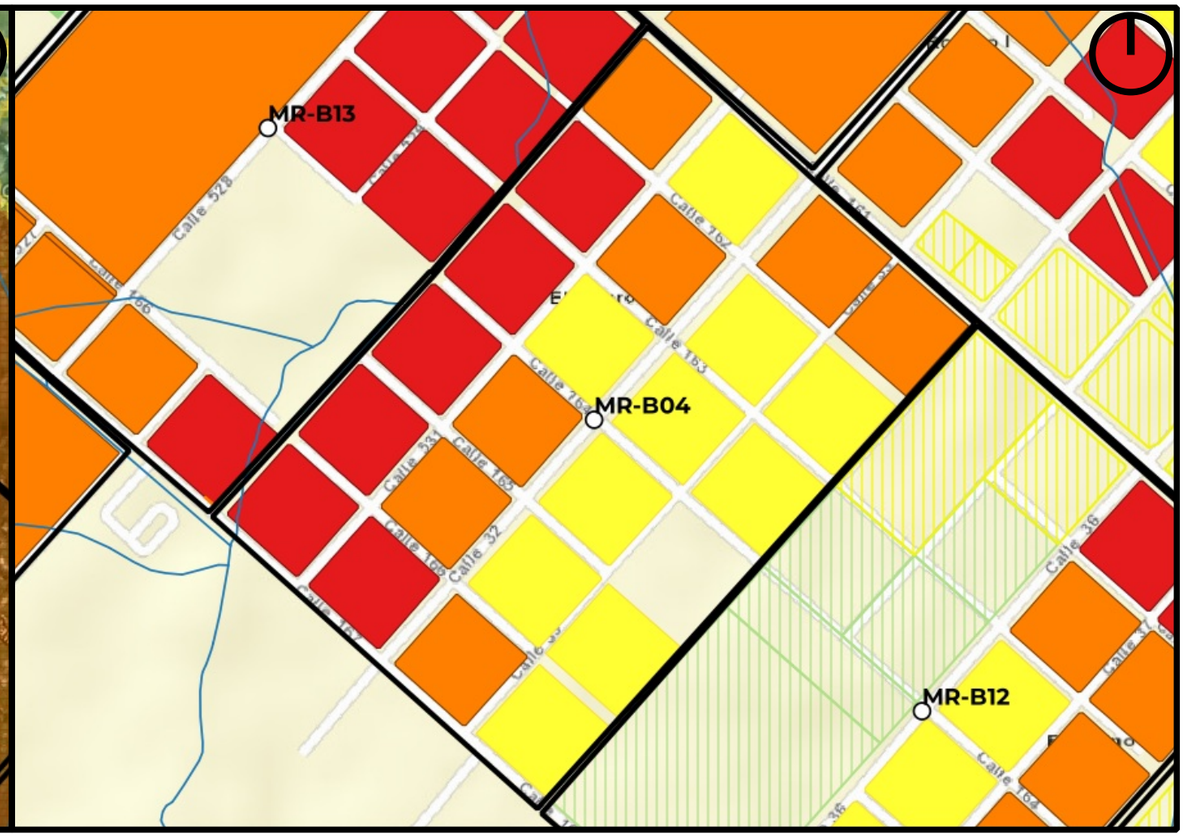

Mapa de Riesgo

ID:Barrio:	MR-B04
Nombre del Barrio:	El Futuro
Delegación:	MELCHOR ROMERO
Observaciones:	asentamiento precario
Zonas a evitar:	Manzanas comprendidas e/ calle 531, Av. 161, calle 530 y Av. 167 -- Manzanas comprendidas e/ calles 165, 531, Av. 167 y Av. 32 -- Av. 161 e/ 32 y 34
Acceso-egreso:	calle 134 e/ 162 y 167 -- calle 163 e/ 32 y 34
Zona de encuentro:	esq. 34 y 164
Observaciones:	Sin observaciones

Referencias

- establecimientos educativos
- AC y ONG
- CE y Facultades UNLP
- Centros de Salud de GEarth
- Clubes de GEarth
- Cuartel de Bomberos
- Iglesias
- Centros_Salud
- Comisarias
- Barrios_La_Plata

Año 2019

PELIGROSID

- Muy alta
- Alta
- Moderada
- Baja a Nula

Riesgo rural barrios 2019

- Riesgo_2019_rural_barrios_alto
- Riesgo_2019_rural_barrios_medio
- Riesgo_2019_rural_barrios_bajo

Riesgo urbano barrios 2019

- Riesgo_2019_urbano_barrios_muy alto
- Riesgo_2019_urbano_barrios_alto
- Riesgo_2019_urbano_barrios_medio
- Riesgo_2019_urbano_barrios_bajo

Qué hacer — Plan de Reducción del Riesgo por Inundaciones en la Región de La Plata

LA PLATA Ciudad del Conocimiento

UNIVERSIDAD NACIONAL DE LA PLATA

ID BARRIO: MR-B05 **NOMBRE: Casco Melchor Romero** **CUENCA: Arroyo El Gato, Rodríguez**

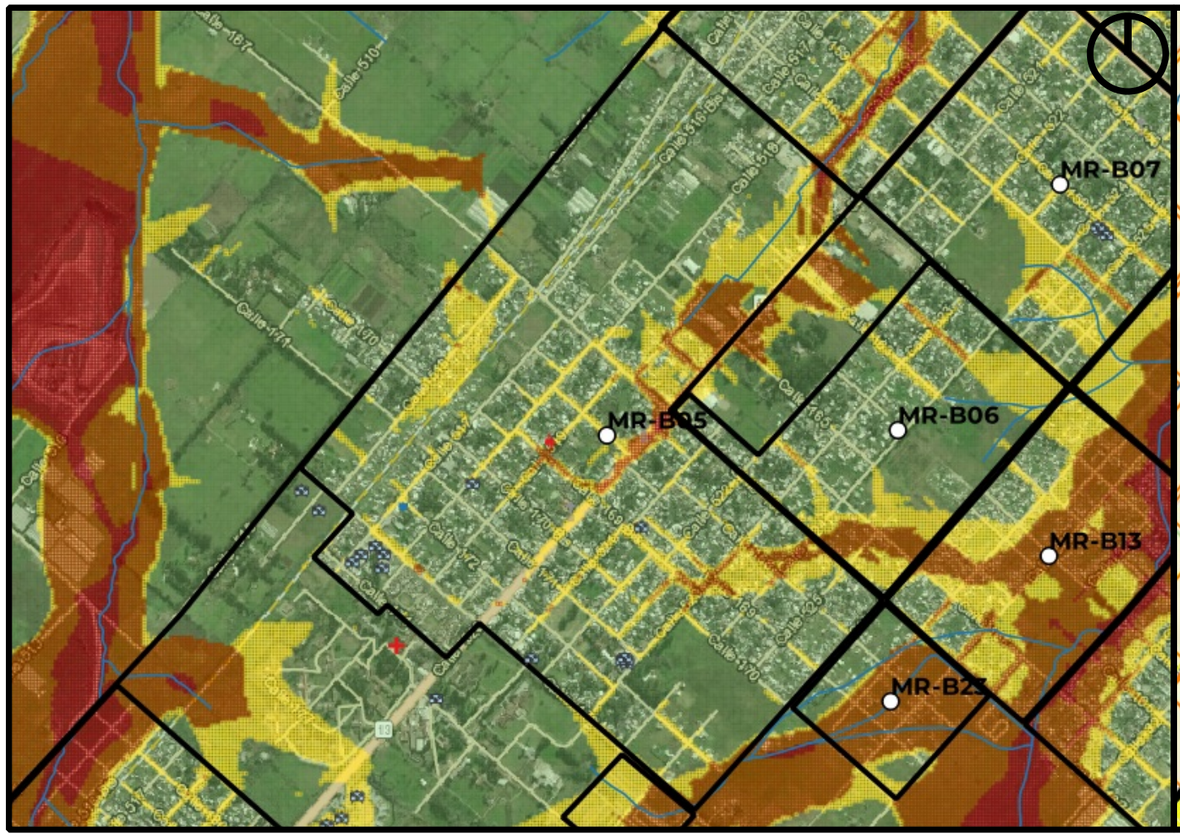

Mapa de Peligrosidad

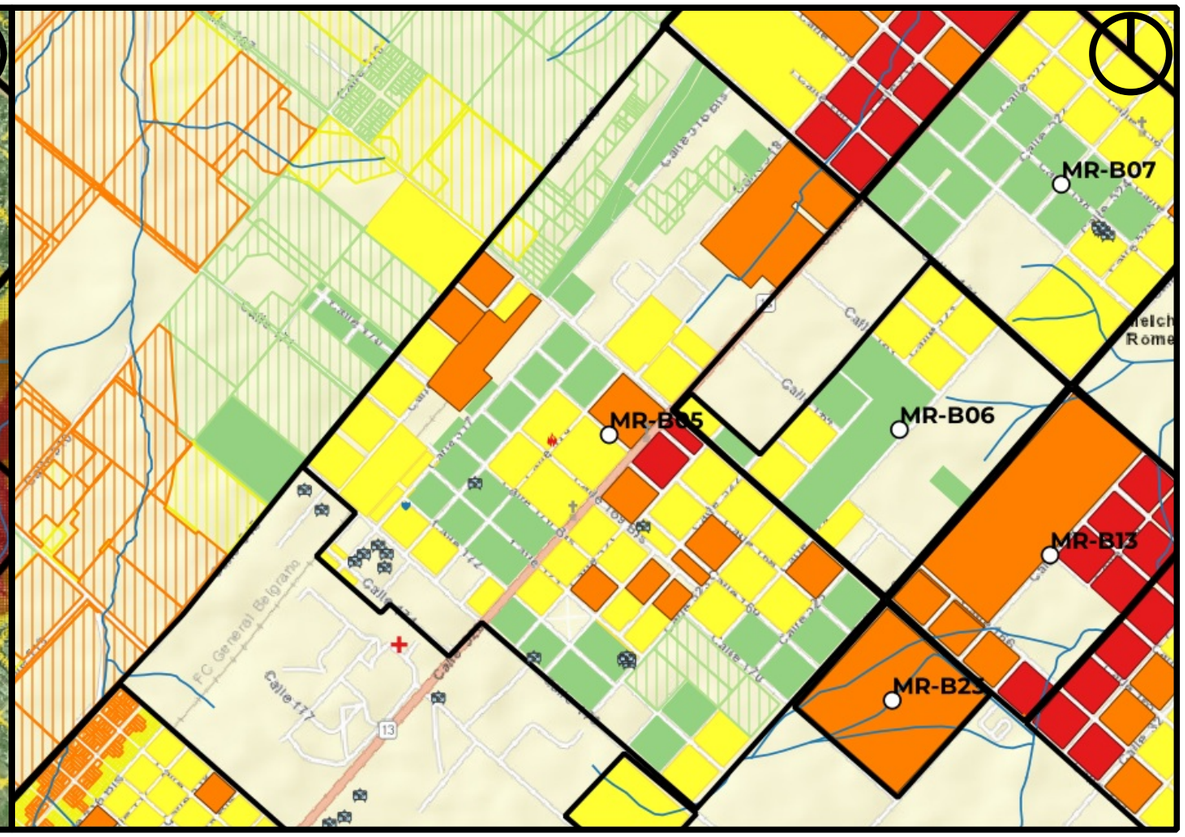

Mapa de Riesgo

ID:Barrio:	MR-B05
Nombre del Barrio:	Casco Melchor Romero
Delegación:	MELCHOR ROMERO
Observaciones:	Cuenta con sectores con viviendas precarias
Zonas a evitar:	Zona con eje en Avda 520 desde 170 a 161
Acceso-egreso:	calle 518
Zona de encuentro:	520 y 174 -- Hospital interzonal Alejandro Korn
Observaciones:	Sin observaciones

Referencias

- establecimientos educativos
- AC y ONG
- CE y Facultades UNLP
- Centros de Salud de GEarth
- Clubes de GEarth
- Cuartel de Bomberos
- Iglesias
- Centros_Salud
- Comisarias
- Barrios_La_Plata

Año 2019

PELIGROSID

- Muy alta
- Alta
- Moderada
- Baja a Nula

Riesgo rural barrios 2019

- Riesgo_2019_rural_barrios_alto
- Riesgo_2019_rural_barrios_medio
- Riesgo_2019_rural_barrios_bajo

Riesgo urbano barrios 2019

- Riesgo_2019_urbano_barrios_muy alto
- Riesgo_2019_urbano_barrios_alto
- Riesgo_2019_urbano_barrios_medio
- Riesgo_2019_urbano_barrios_bajo

Qué hacer — Plan de Reducción del Riesgo por Inundaciones en la Región de La Plata

LA PLATA Ciudad del Conocimiento

UNIVERSIDAD NACIONAL DE LA PLATA

ID BARRIO: MR-B06 **NOMBRE: Las 4 Manzanas** **CUENCA: Arroyo El Gato**

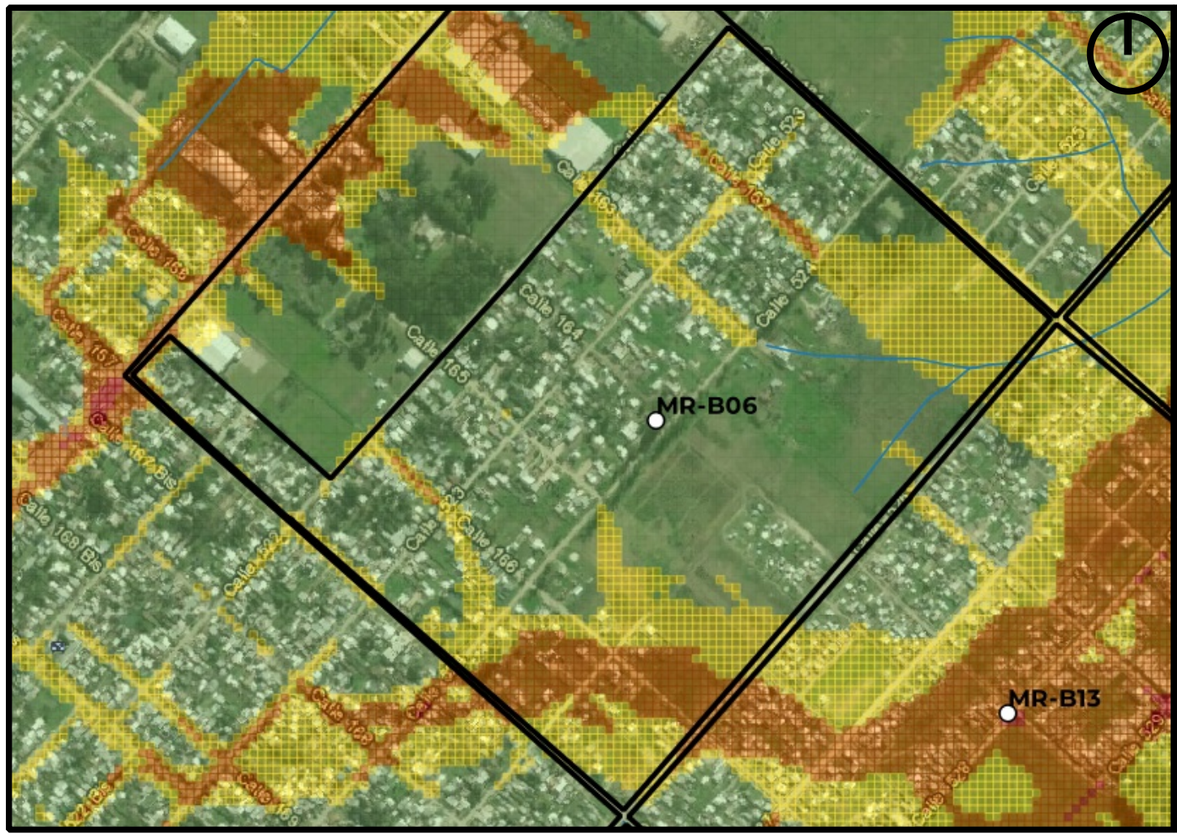

Mapa de Peligrosidad

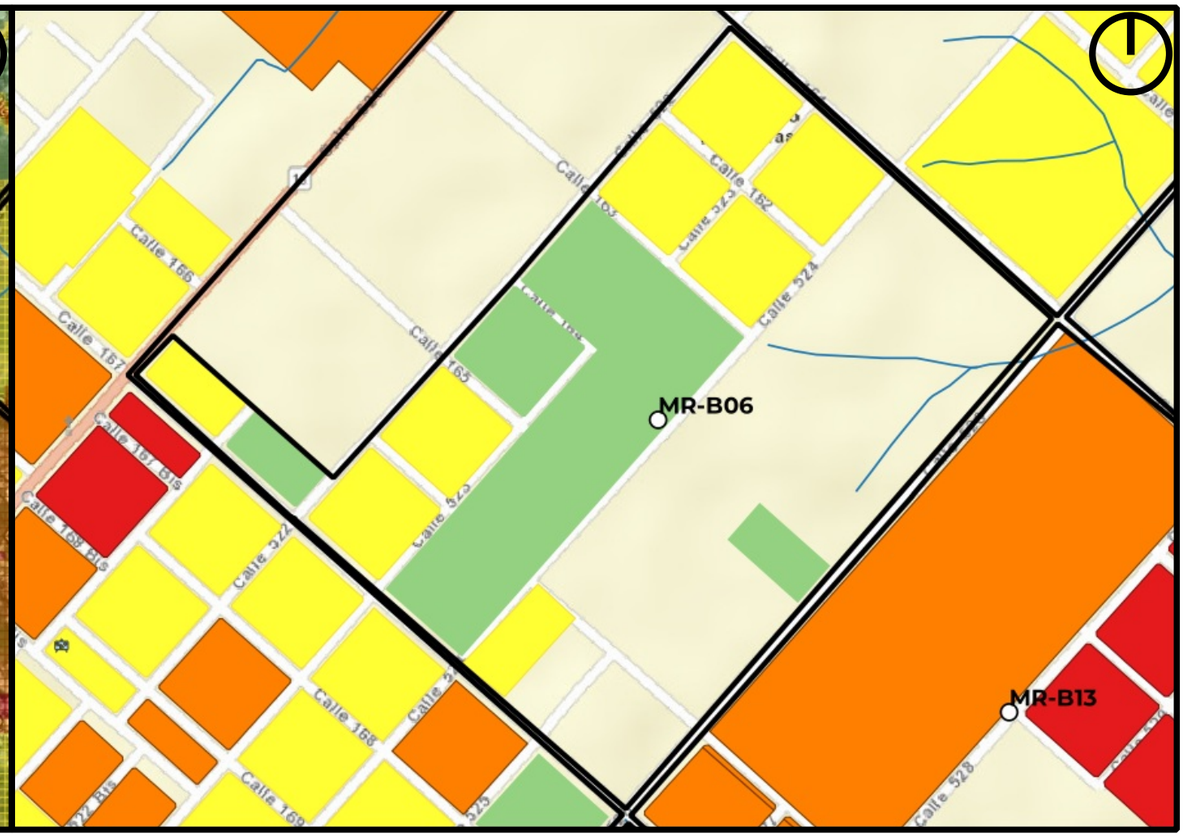

Mapa de Riesgo

ID:Barrio:	MR-B06
Nombre del Barrio:	Las 4 Manzanas
Delegación:	MELCHOR ROMERO
Observaciones:	S/O
Zonas a evitar:	Manzanas comprendidas e/ calles 165, 524, Av. 167 y Av. 526 -- calle 167 e/520 y 521 -- Av. 520 e/ 166 y 167 -- calle 162 e/ 522 y 524
Acceso-egreso:	calle 164 e/ 522 y 526 -- calle 524 e/ 161 y 166 -- Av 526 e/ 161 y 164
Zona de encuentro:	esq. 164 y 524
Observaciones:	Sin observaciones

Referencias

- establecimientos educativos
- AC y ONG
- CE y Facultades UNLP
- Centros de Salud de GEarth
- Clubes de GEarth
- Cuartel de Bomberos
- Iglesias
- Centros_Salud
- Comisarias
- Barrios_La_Plata

Año 2019

PELIGROSID

- Muy alta
- Alta
- Moderada
- Baja a Nula

Riesgo rural barrios 2019

- Riesgo_2019_rural_barrios_alto
- Riesgo_2019_rural_barrios_medio
- Riesgo_2019_rural_barrios_bajo

Riesgo urbano barrios 2019

- Riesgo_2019_urbano_barrios_muy alto
- Riesgo_2019_urbano_barrios_alto
- Riesgo_2019_urbano_barrios_medio
- Riesgo_2019_urbano_barrios_bajo

Qué hacer — Plan de Reducción del Riesgo por Inundaciones en la Región de La Plata

LA PLATA Ciudad del Conocimiento

UNIVERSIDAD NACIONAL DE LA PLATA

ID BARRIO: MR-B07 **NOMBRE: Santa Ana** **CUENCA: Arroyo El Gato**

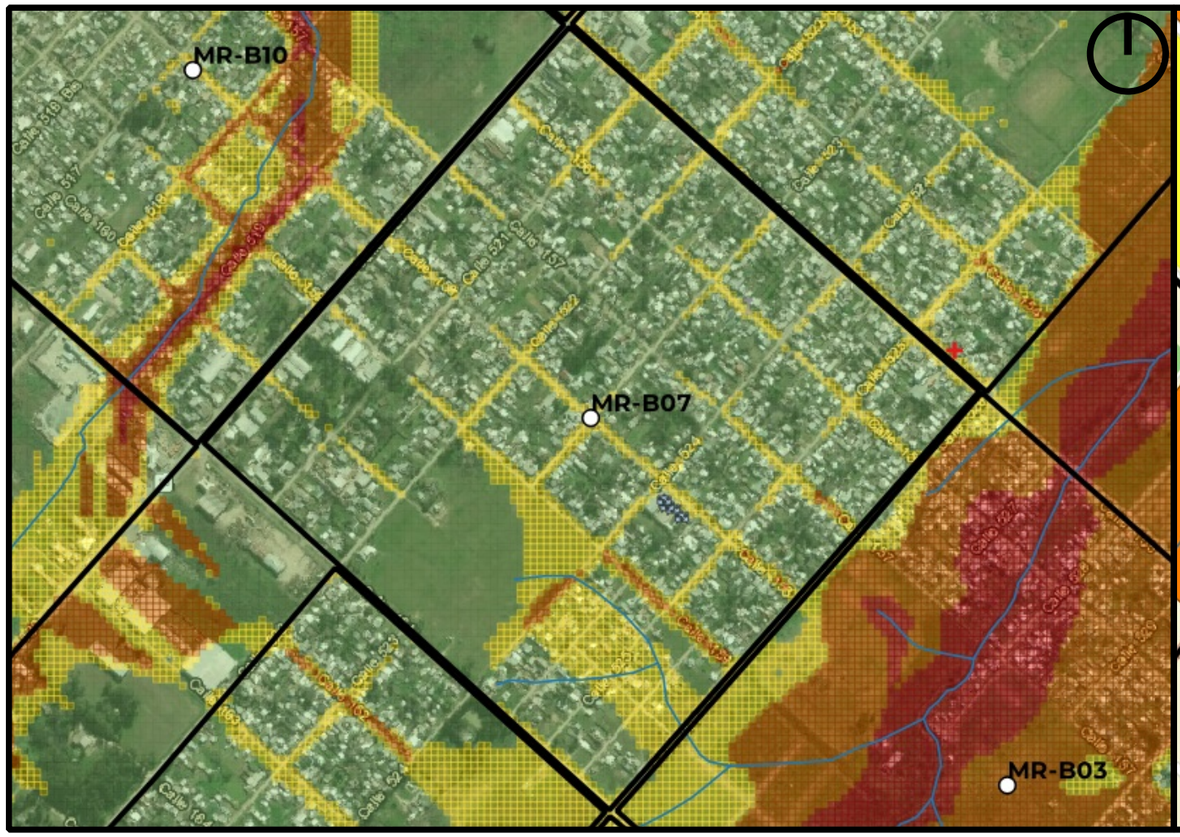

Mapa de Peligrosidad

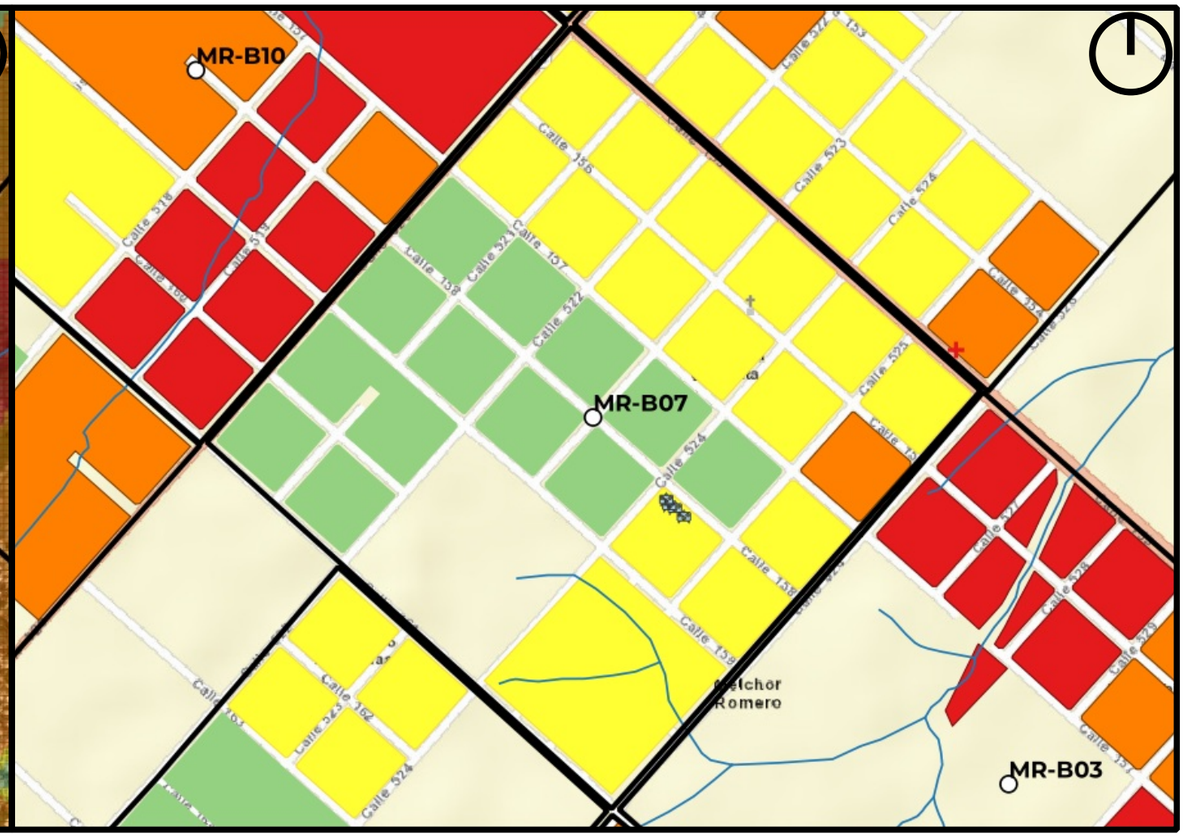

Mapa de Riesgo

ID:Barrio:	MR-B07
Nombre del Barrio:	Santa Ana
Delegación:	MELCHOR ROMERO
Observaciones:	S/O
Zonas a evitar:	calle 159 e/ 524 y 526 -- calle 524 e/ 159 y 160
Acceso-egreso:	calle 522 e/155 y 161 -- Av 520 e/ 155 y 157 -- Av 161 e/ 520 y 524
Zona de encuentro:	Escuela Primaria N°13 (524 y 158)
Observaciones:	Sin observaciones

Referencias

- establecimientos educativos
- AC y ONG
- CE y Facultades UNLP
- Centros de Salud de GEarth
- Clubes de GEarth
- Cuartel de Bomberos
- Iglesias
- Centros_Salud
- Comisarias
- Barrios_La_Plata

Año 2019

PELIGROSID

- Muy alta
- Alta
- Moderada
- Baja a Nula

Riesgo rural barrios 2019

- Riesgo_2019_rural_barrios_alto
- Riesgo_2019_rural_barrios_medio
- Riesgo_2019_rural_barrios_bajo

Riesgo urbano barrios 2019

- Riesgo_2019_urbano_barrios_muy alto
- Riesgo_2019_urbano_barrios_alto
- Riesgo_2019_urbano_barrios_medio
- Riesgo_2019_urbano_barrios_bajo

Qué hacer — Plan de Reducción del Riesgo por Inundaciones en la Región de La Plata

LA PLATA Ciudad del Conocimiento

UNIVERSIDAD NACIONAL DE LA PLATA

ID BARRIO: MR-B08 **NOMBRE: La Granjita 2** **CUENCA: Arroyo El Gato**

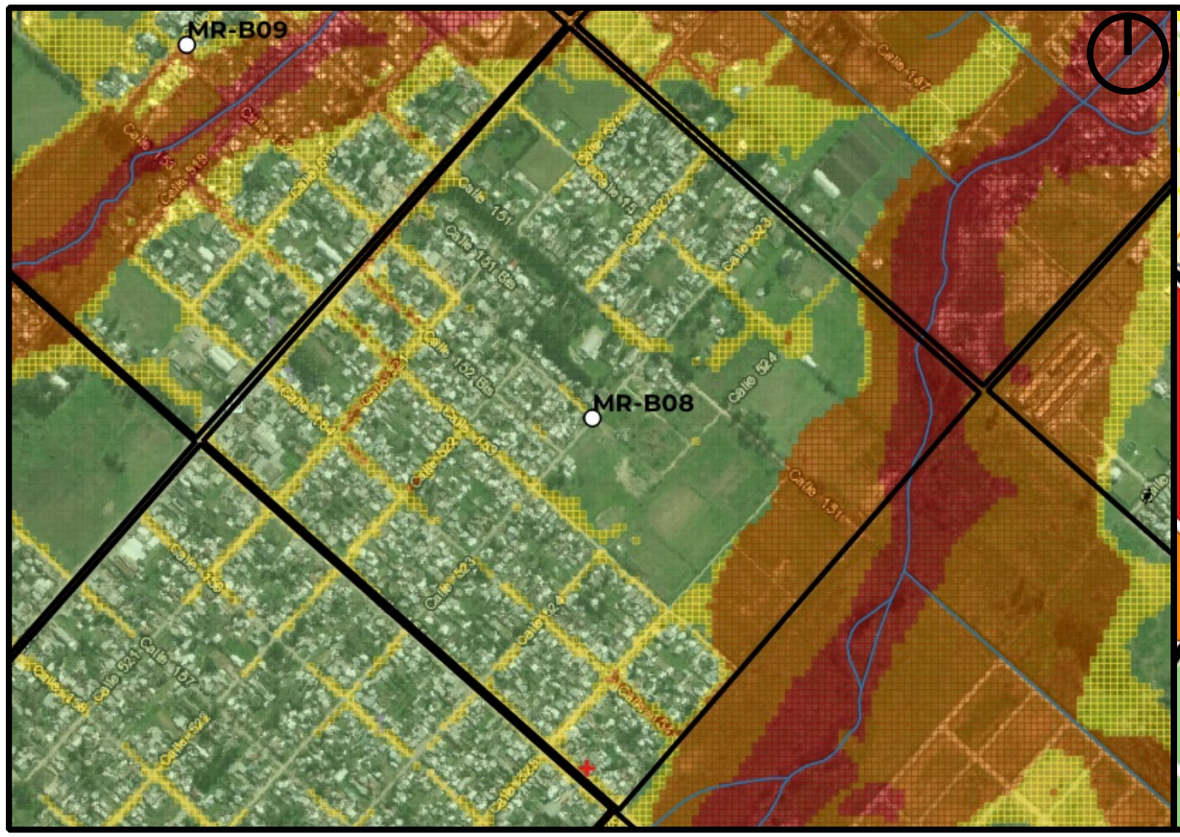

Mapa de Peligrosidad

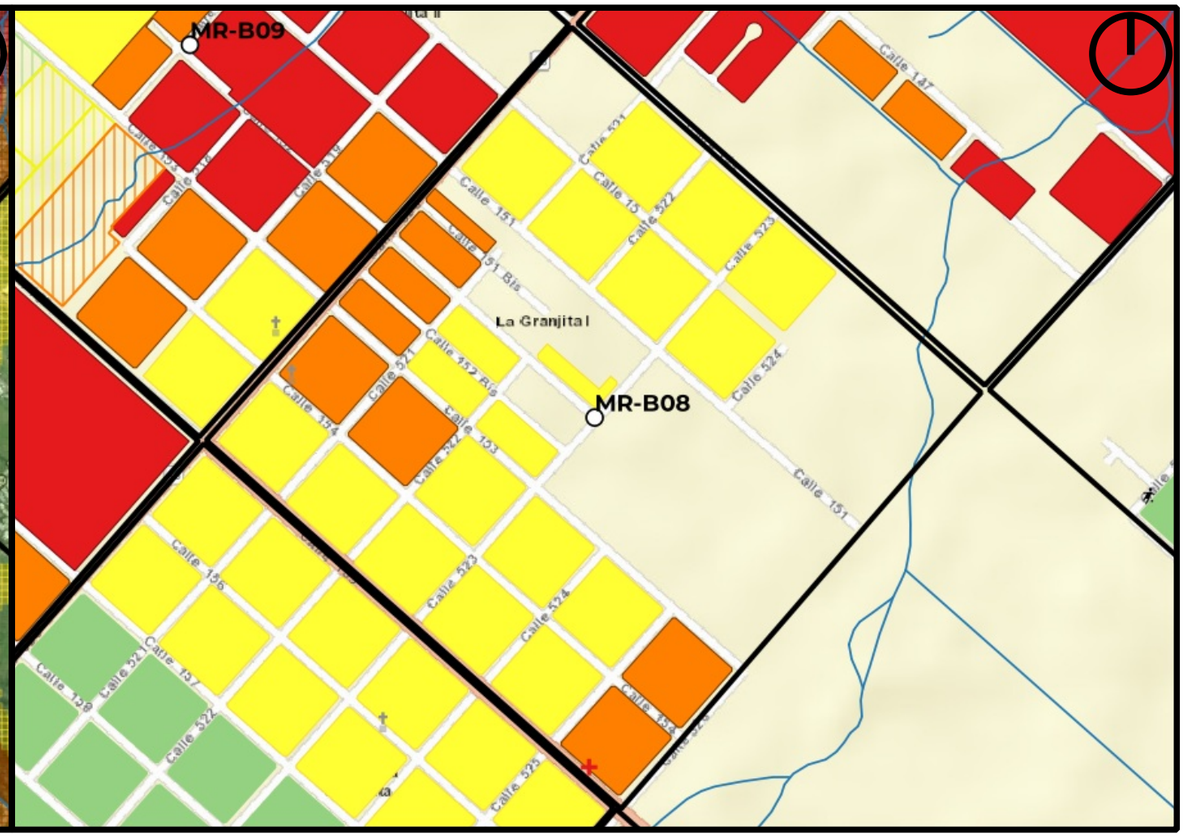

Mapa de Riesgo

ID:Barrio:	MR-B08
Nombre del Barrio:	La Granjita 2
Delegación:	MELCHOR ROMERO
Observaciones:	S/O
Zonas a evitar:	Manzanas comprendidas e/ calles 525, 153, Av. 526 y Av. 149 -- Manzana comprendida e/ calles 150, 521, Av. 149 y Av. 520 -- Av. 520 e/ 150 y 152bis -- calle 521 e/ 153 y 154
Acceso-egreso:	Calle 523 e/ 149 y 155 -- calle 155 e/ 520 y 524
Zona de encuentro:	esq. 523 y 155
Observaciones:	Sin observaciones

Referencias

- establecimientos educativos
- AC y ONG
- CE y Facultades UNLP
- Centros de Salud de GEarth
- Clubes de GEarth
- Cuartel de Bomberos
- Iglesias
- Centros_Salud
- Comisarias
- Barrios_La_Plata

Año 2019
PELIGROSID
- Muy alta
- Alta
- Moderada
- Baja a Nula

Riesgo rural barrios 2019
- Riesgo_2019_rural_barrios_alto
- Riesgo_2019_rural_barrios_medio
- Riesgo_2019_rural_barrios_bajo

Riesgo urbano barrios 2019
- Riesgo_2019_urbano_barrios_muy alto
- Riesgo_2019_urbano_barrios_alto
- Riesgo_2019_urbano_barrios_medio
- Riesgo_2019_urbano_barrios_bajo

Qué hacer — Plan de Reducción del Riesgo por Inundaciones en la Región de La Plata

LA PLATA Ciudad del Conocimiento

UNIVERSIDAD NACIONAL DE LA PLATA

ID BARRIO: MR-B09 **NOMBRE: La Granjita 1** **CUENCA: Arroyo El Gato, Rodríguez**

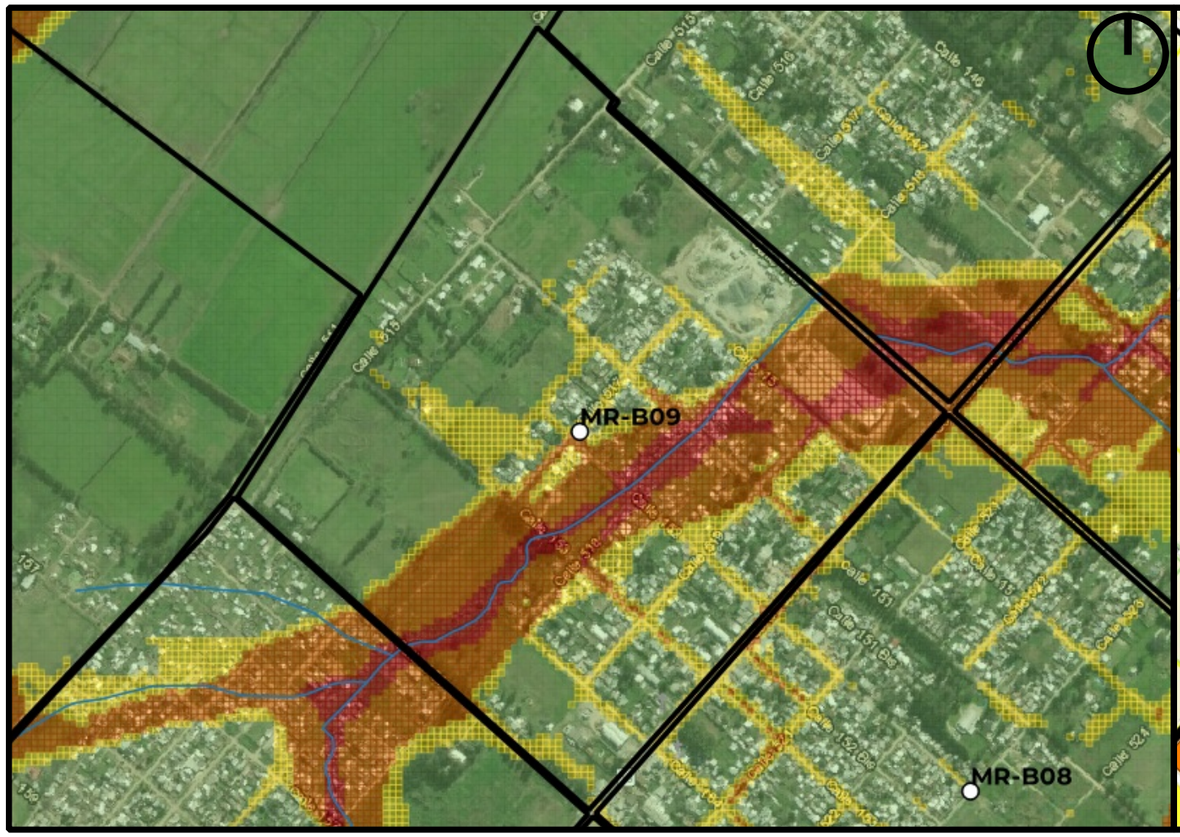

Mapa de Peligrosidad

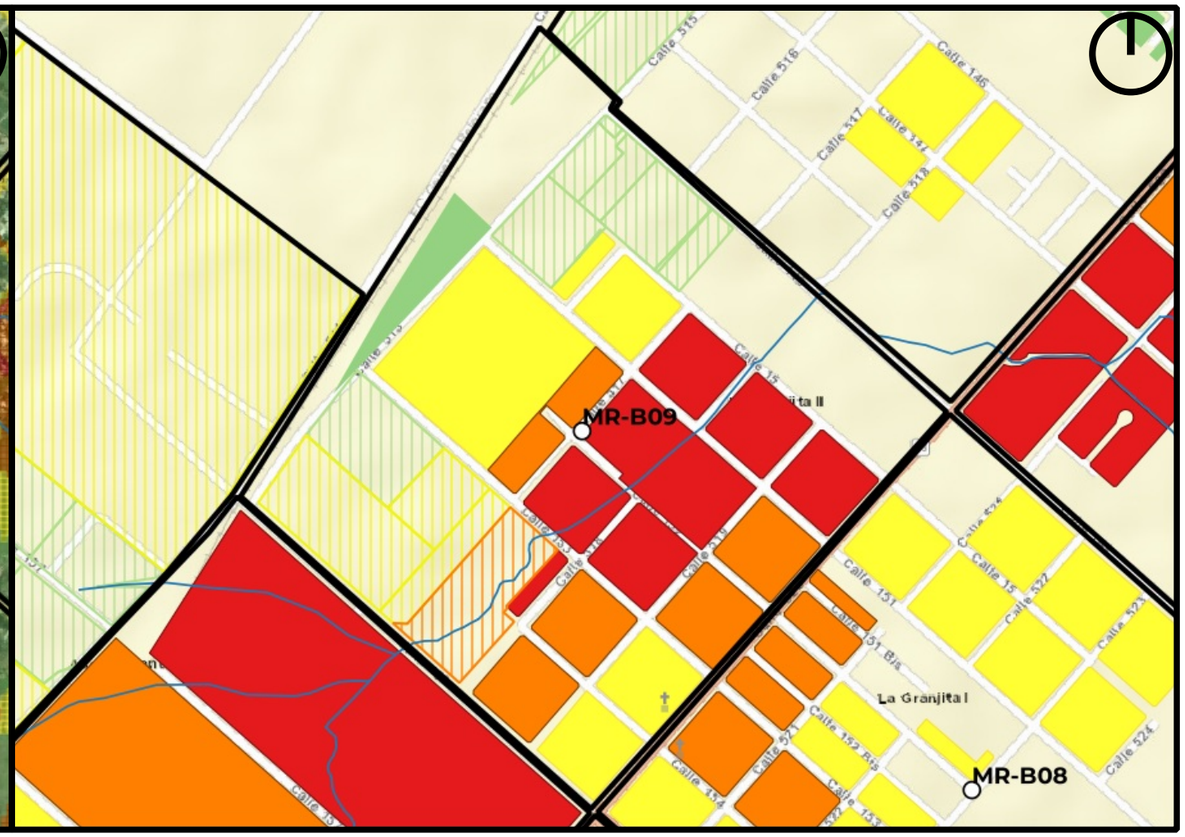

Mapa de Riesgo

ID:Barrio:	MR-B09
Nombre del Barrio:	La Granjita 1
Delegación:	MELCHOR ROMERO
Observaciones:	S/O
Zonas a evitar:	Cruza arroyo por calle 518 desde 155 hasta 149
Acceso-egreso:	calle 515
Zona de encuentro:	esq. 515 y 149
Observaciones:	Sin observaciones

Referencias

- establecimientos educativos
- AC y ONG
- CE y Facultades UNLP
- Centros de Salud de GEarth
- Clubes de GEarth
- Cuartel de Bomberos
- Iglesias
- Centros_Salud
- Comisarias
- Barrios_La_Plata

Año 2019
PELIGROSID
- Muy alta
- Alta
- Moderada
- Baja a Nula

Riesgo rural barrios 2019
- Riesgo_2019_rural_barrios_alto
- Riesgo_2019_rural_barrios_medio
- Riesgo_2019_rural_barrios_bajo

Riesgo urbano barrios 2019
- Riesgo_2019_urbano_barrios_muy alto
- Riesgo_2019_urbano_barrios_alto
- Riesgo_2019_urbano_barrios_medio
- Riesgo_2019_urbano_barrios_bajo

Qué hacer — Plan de Reducción del Riesgo por Inundaciones en la Región de La Plata

LA PLATA Ciudad del Conocimiento

UNIVERSIDAD NACIONAL DE LA PLATA

ID BARRIO: MR-B10 **NOMBRE: Las Rosas** **CUENCA: Arroyo El Gato**

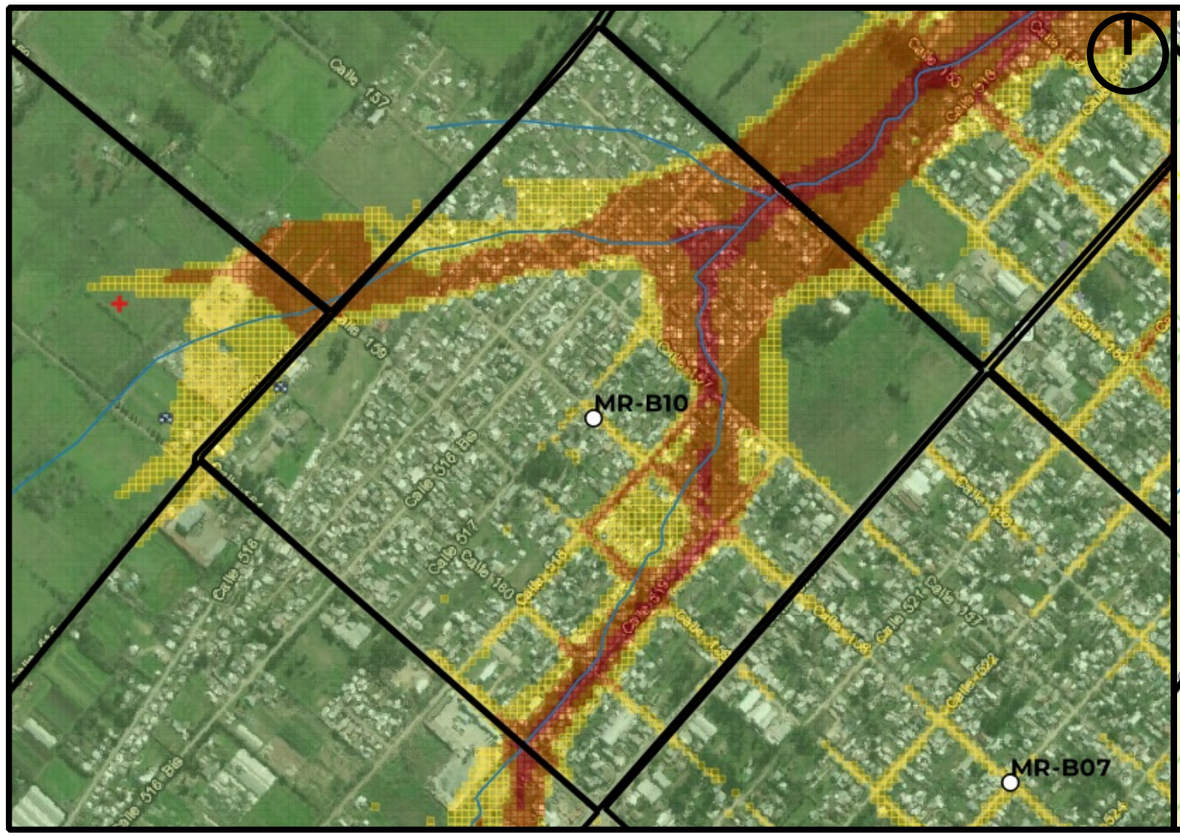

Mapa de Peligrosidad

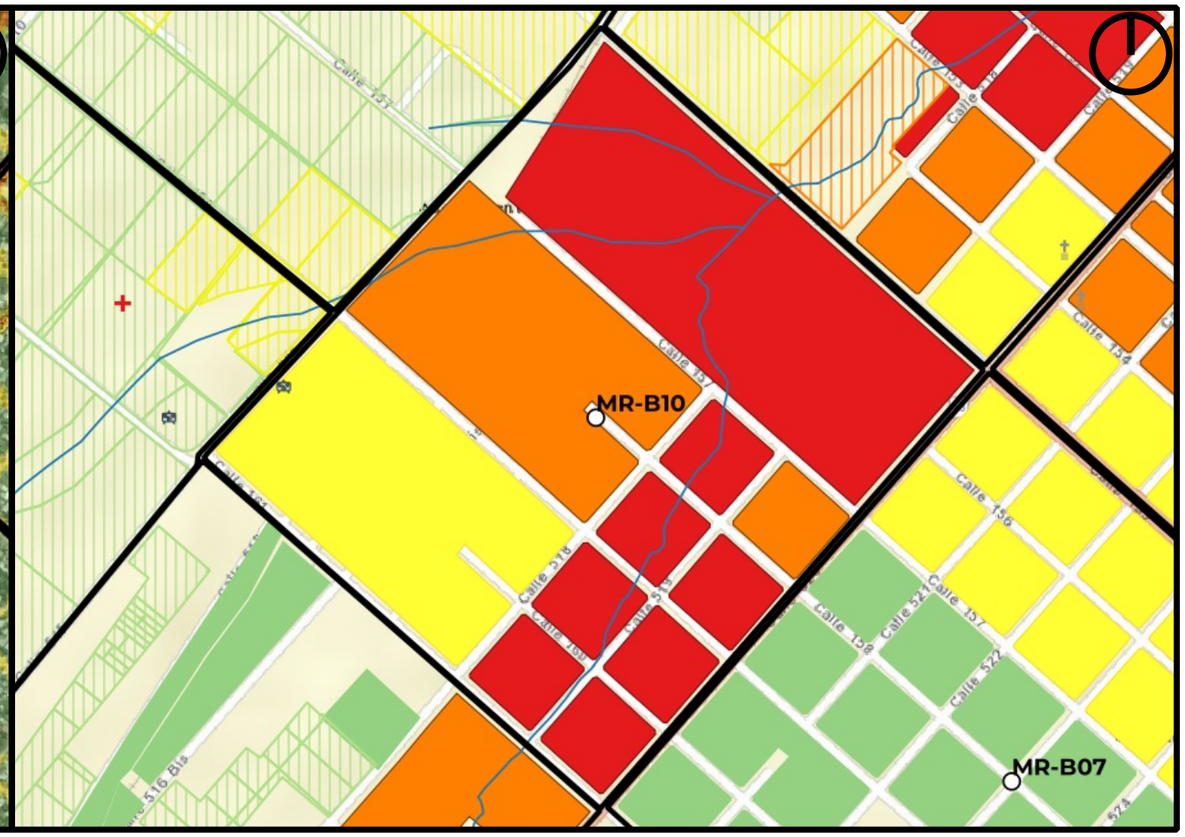

Mapa de Riesgo

ID:Barrio: MR-B10

Nombre del Barrio: Las Rosas

Delegación: MELCHOR ROMERO

Observaciones: Cuenta con sectores con viviendas precarias

Zonas a evitar: Manzanas comprendidas e/ calles 157, 518, Av. 161 y Av. 520 -- Manzanas comprendidas e/ calles 516, 157, 518 y 155 -- Manzanas comprendidas e/ calles 156, 515bis, 158 y 516 -- Manzanas comprendidas e/ calles 515, 159, 514bis y 158

Acceso-egreso: Av 520 e/ 155 y 157 -- 516bis e/ 158 y 161 -- calle 515 e/ 155 y 157

Zona de encuentro: esq. 160 y 516bis

Observaciones: Sin observaciones

Referencias

- establecimientos educativos
- AC y ONG
- CE y Facultades UNLP
- Centros de Salud de GEarth
- Clubes de GEarth
- Cuartel de Bomberos
- Iglesias
- Centros_Salud
- Comisarias
- Barrios_La_Plata

Año 2019

PELIGROSID

- Muy alta
- Alta
- Moderada
- Baja a Nula

Riesgo rural barrios 2019

- Riesgo_2019_rural_barrios_alto
- Riesgo_2019_rural_barrios_medio
- Riesgo_2019_rural_barrios_bajo

Riesgo urbano barrios 2019

- Riesgo_2019_urbano_barrios_muy alto
- Riesgo_2019_urbano_barrios_alto
- Riesgo_2019_urbano_barrios_medio
- Riesgo_2019_urbano_barrios_bajo

Qué hacer — Plan de Reducción del Riesgo por Inundaciones en la Región de La Plata

LA PLATA Ciudad del Conocimiento

UNIVERSIDAD NACIONAL DE LA PLATA

ID BARRIO: MR-B11 **NOMBRE: Gorina** **CUENCA: Arroyo El Gato, Rodríguez**

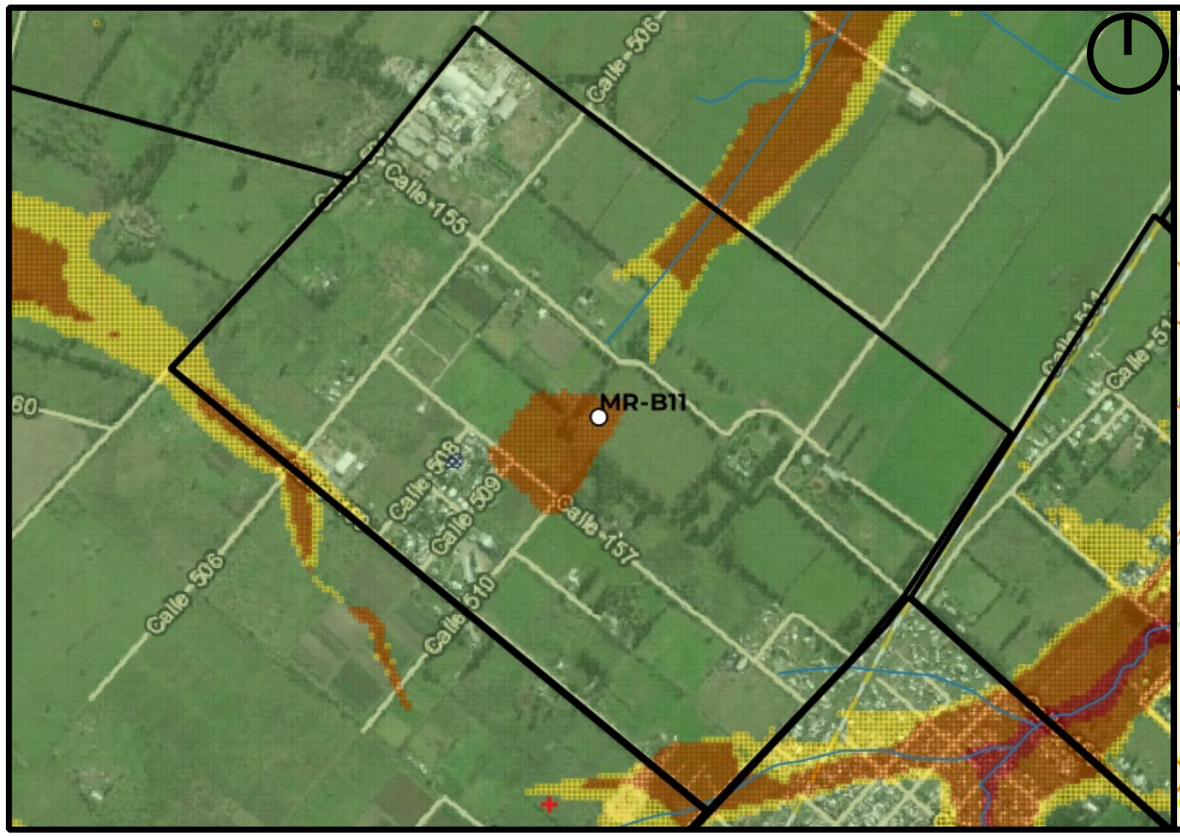

Mapa de Peligrosidad

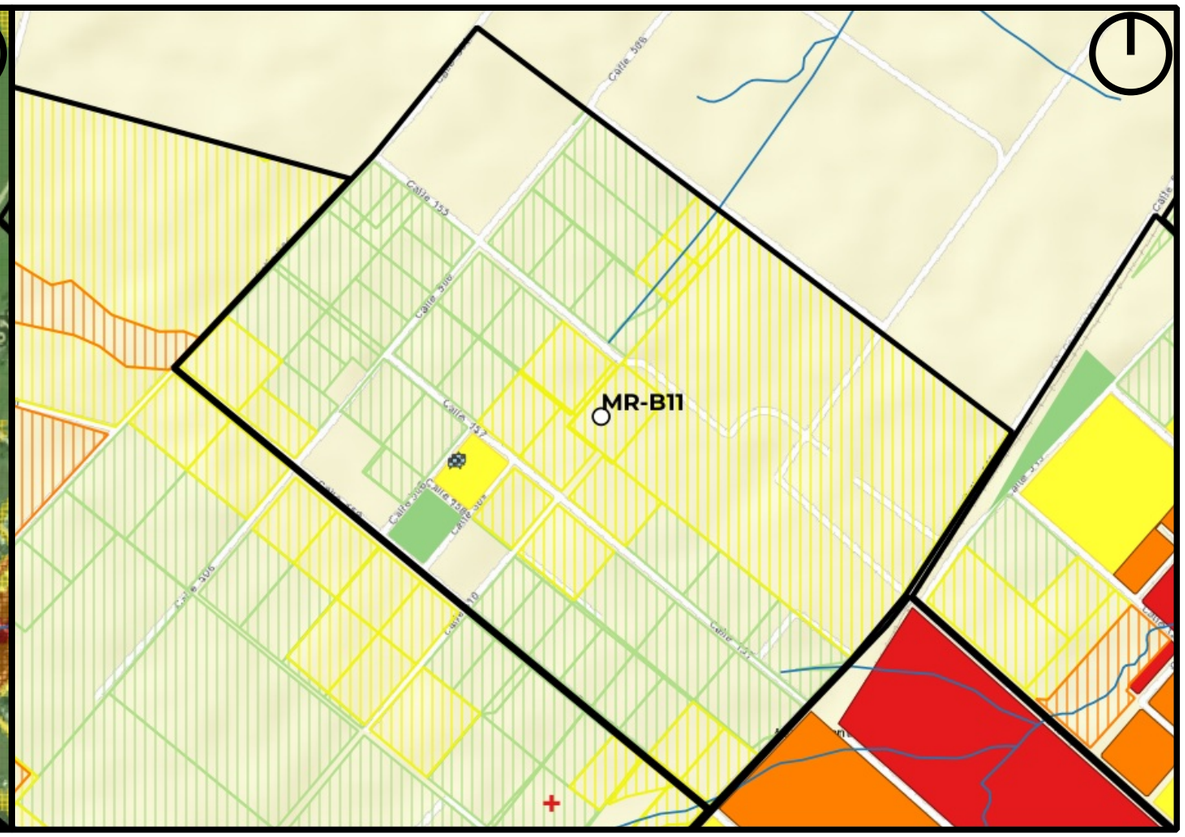

Mapa de Riesgo

ID:Barrio:	MR-B11
Nombre del Barrio:	Gorina
Delegación:	MELCHOR ROMERO
Observaciones:	S/O
Zonas a evitar:	Proyección de la calle 509 desde 159 hasta 154
Acceso-egreso:	calle 505
Zona de encuentro:	esq. 505 y 155
Observaciones:	cercano al Frigirífico Gorina

Referencias

- establecimientos educativos
- AC y ONG
- CE y Facultades UNLP
- Centros de Salud de GEarth
- Clubes de GEarth
- Cuartel de Bomberos
- Iglesias
- Centros_Salud
- Comisarias
- Barrios_La_Plata

Año 2019

PELIGROSID

- Muy alta
- Alta
- Moderada
- Baja a Nula

Riesgo rural barrios 2019

- Riesgo_2019_rural_barrios_alto
- Riesgo_2019_rural_barrios_medio
- Riesgo_2019_rural_barrios_bajo

Riesgo urbano barrios 2019

- Riesgo_2019_urbano_barrios_muy alto
- Riesgo_2019_urbano_barrios_alto
- Riesgo_2019_urbano_barrios_medio
- Riesgo_2019_urbano_barrios_bajo

Qué hacer — Plan de Reducción del Riesgo por Inundaciones en la Región de La Plata

LA PLATA Ciudad del Conocimiento

UNIVERSIDAD NACIONAL DE LA PLATA

ID BARRIO: MR-B12 **NOMBRE: Los Olivos** **CUENCA: Arroyo El Gato**

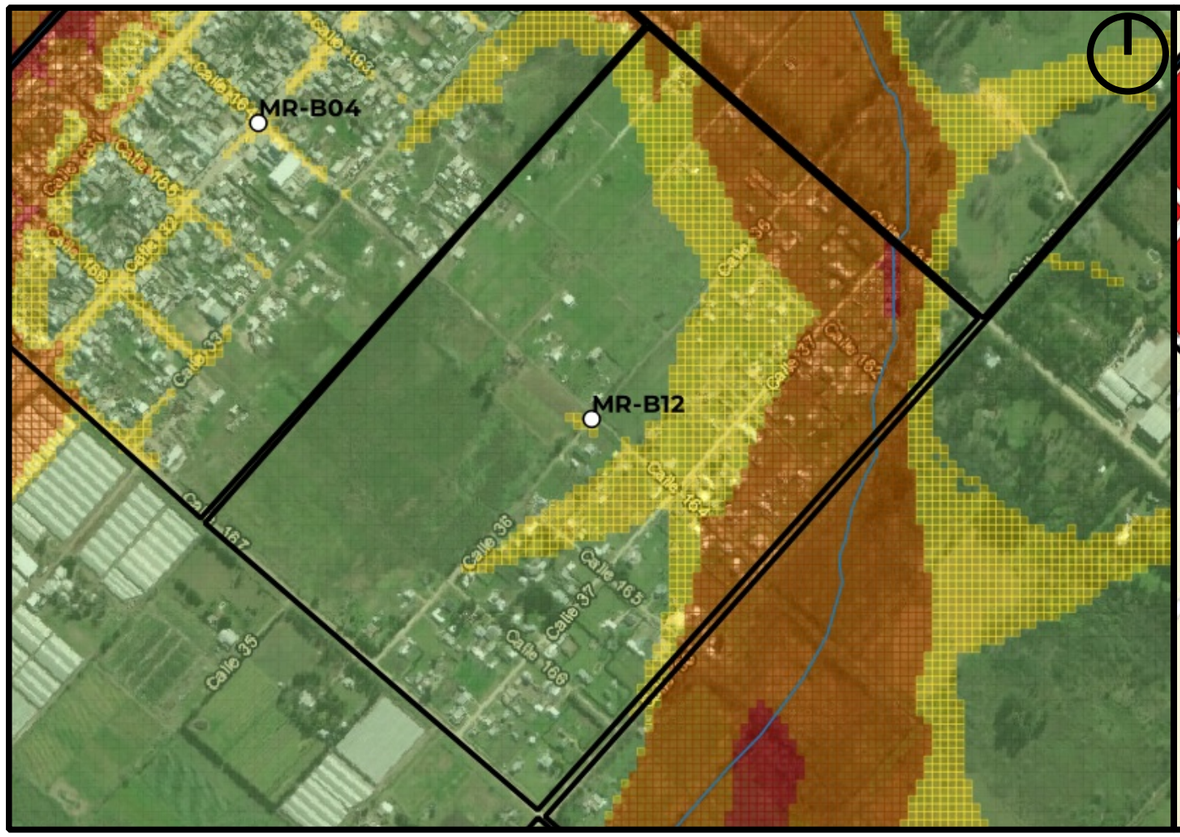

Mapa de Peligrosidad

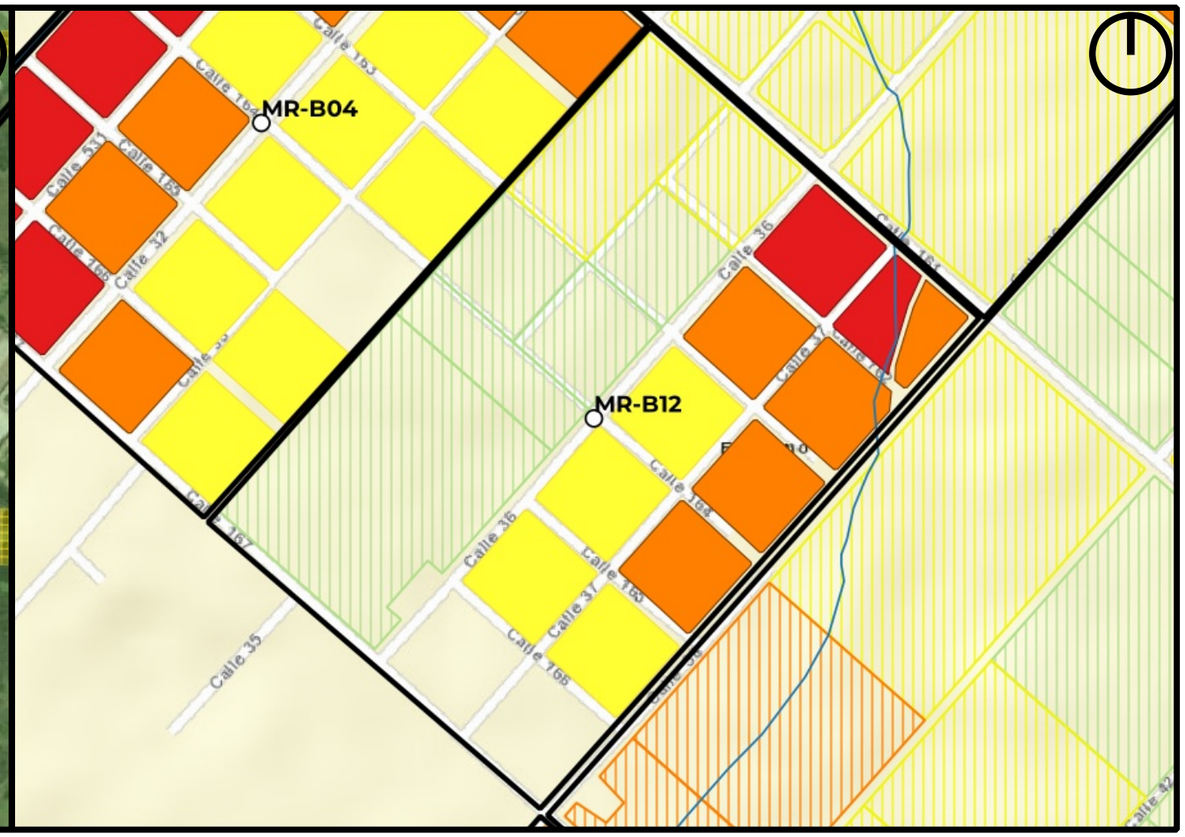

Mapa de Riesgo

ID:Barrio:	MR-B12
Nombre del Barrio:	Los Olivos
Delegación:	MELCHOR ROMERO
Observaciones:	S/O
Zonas a evitar:	Manzanas comprendidas e/ calles 34, 162 37 y Av. 161 -- Manzanas comprendidas e/ calles 37, 165, Av. 38 yAv. 161
Acceso-egreso:	Av 167 -- calle 36 e/ 163 y 167
Zona de encuentro:	esq. 36 y 167
Observaciones:	Sin observaciones

Referencias

- establecimientos educativos
- AC y ONG
- CE y Facultades UNLP
- Centros de Salud de GEarth
- Clubes de GEarth
- Cuartel de Bomberos
- Iglesias
- Centros_Salud
- Comisarias
- Barrios_La_Plata

Año 2019

PELIGROSID

- Muy alta
- Alta
- Moderada
- Baja a Nula

Riesgo rural barrios 2019

- Riesgo_2019_rural_barrios_alto
- Riesgo_2019_rural_barrios_medio
- Riesgo_2019_rural_barrios_bajo

Riesgo urbano barrios 2019

- Riesgo_2019_urbano_barrios_muy alto
- Riesgo_2019_urbano_barrios_alto
- Riesgo_2019_urbano_barrios_medio
- Riesgo_2019_urbano_barrios_bajo

Qué hacer — Plan de Reducción del Riesgo por Inundaciones en la Región de La Plata

LA PLATA Ciudad del Conocimiento

UNIVERSIDAD NACIONAL DE LA PLATA

ID BARRIO: MR-B13 **NOMBRE: 2 de Abril** **CUENCA: Arroyo El Gato**

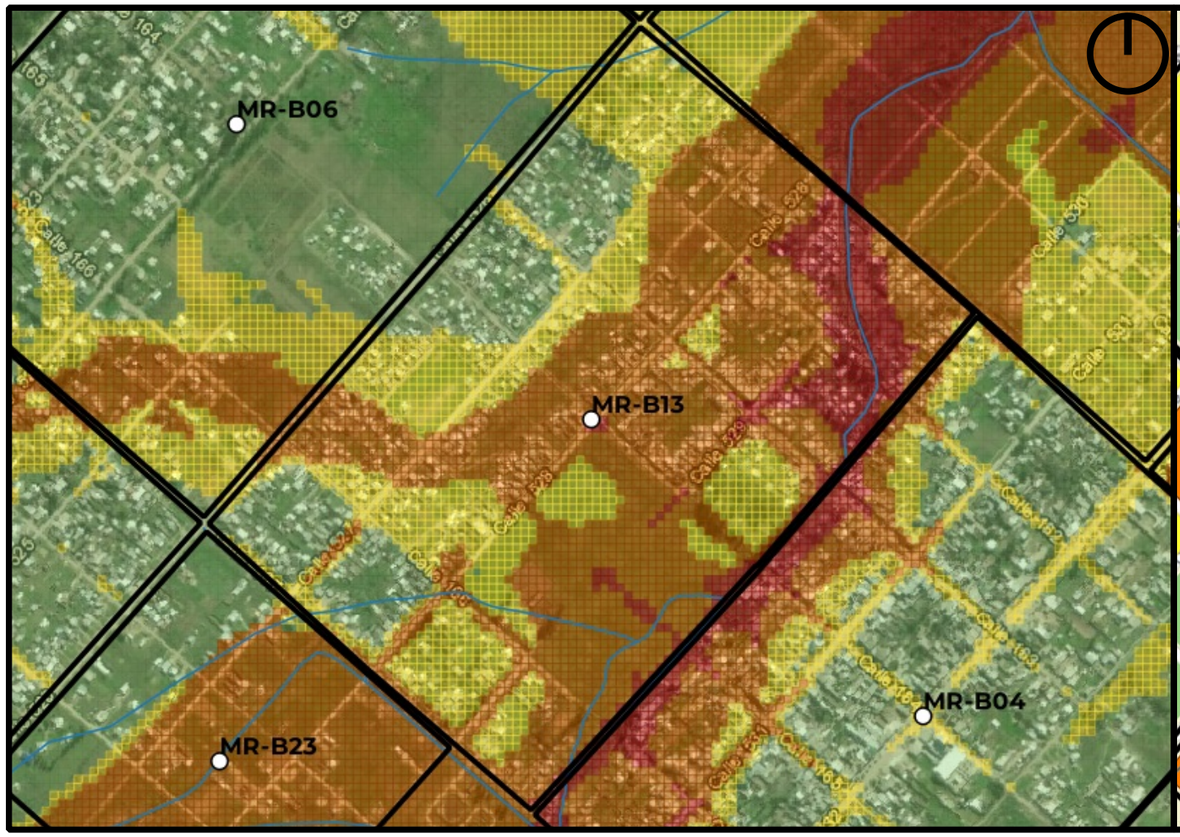

Mapa de Peligrosidad

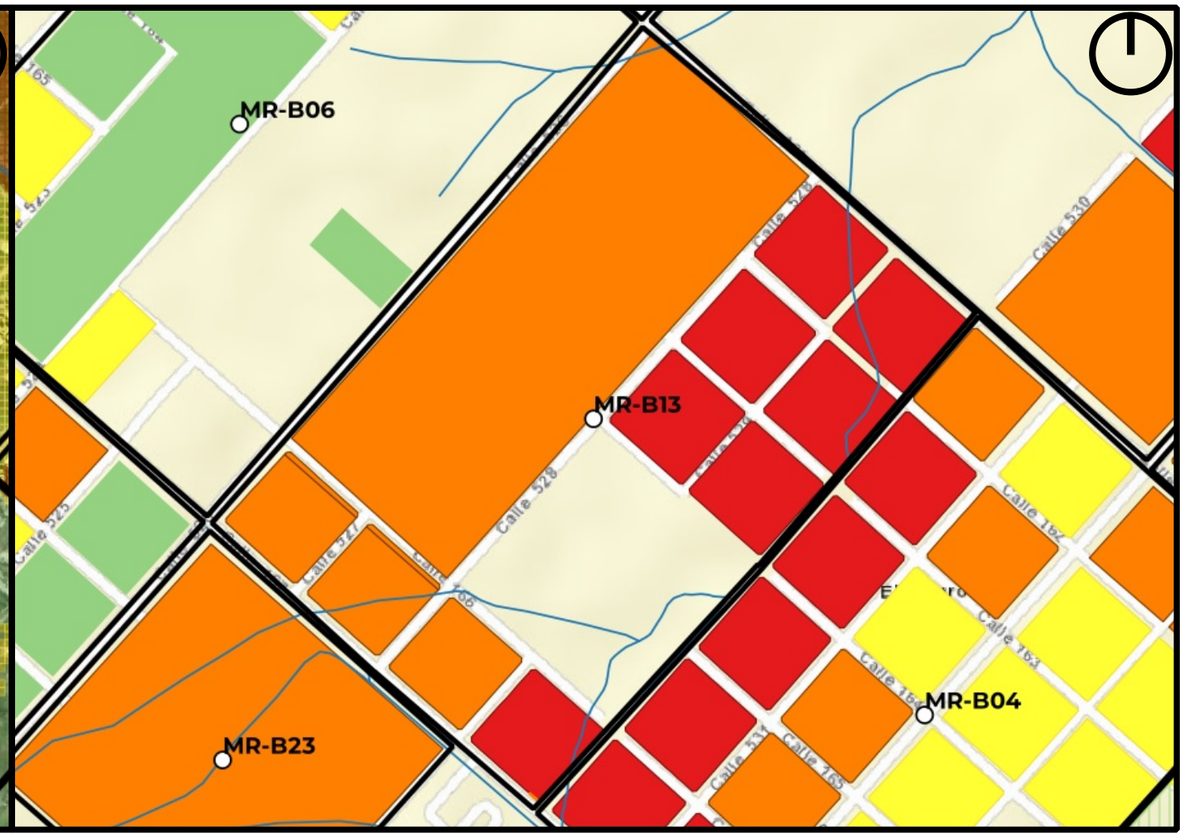

Mapa de Riesgo

ID:Barrio:	MR-B13
Nombre del Barrio:	2 de Abril
Delegación:	MELCHOR ROMERO
Observaciones:	asentamiento precario
Zonas a evitar:	Manzanas comprendidas e/ calle 527, Av. 167, calle 530 y Av. 161 -- Manzanas comprendidas e/ calles 166, 527, 165 y Av. 526
Acceso-egreso:	Av 526 e/ 161 y 164
Zona de encuentro:	esq. 526 y 163 -- esq 526 y 167
Observaciones:	Sin observaciones

Referencias

- establecimientos educativos
- AC y ONG
- CE y Facultades UNLP
- Centros de Salud de GEarth
- Clubes de GEarth
- Cuartel de Bomberos
- Iglesias
- Centros_Salud
- Comisarias
- Barrios_La_Plata

Año 2019

PELIGROSID

- Muy alta
- Alta
- Moderada
- Baja a Nula

Riesgo rural barrios 2019

- Riesgo_2019_rural_barrios_alto
- Riesgo_2019_rural_barrios_medio
- Riesgo_2019_rural_barrios_bajo

Riesgo urbano barrios 2019

- Riesgo_2019_urbano_barrios_muy alto
- Riesgo_2019_urbano_barrios_alto
- Riesgo_2019_urbano_barrios_medio
- Riesgo_2019_urbano_barrios_bajo

Qué hacer — Plan de Reducción del Riesgo por Inundaciones en la Región de La Plata

LA PLATA Ciudad del Conocimiento

UNIVERSIDAD NACIONAL DE LA PLATA

ID BARRIO: MR-B14 **NOMBRE: Santa Rosa** **CUENCA: Arroyo El Gato**

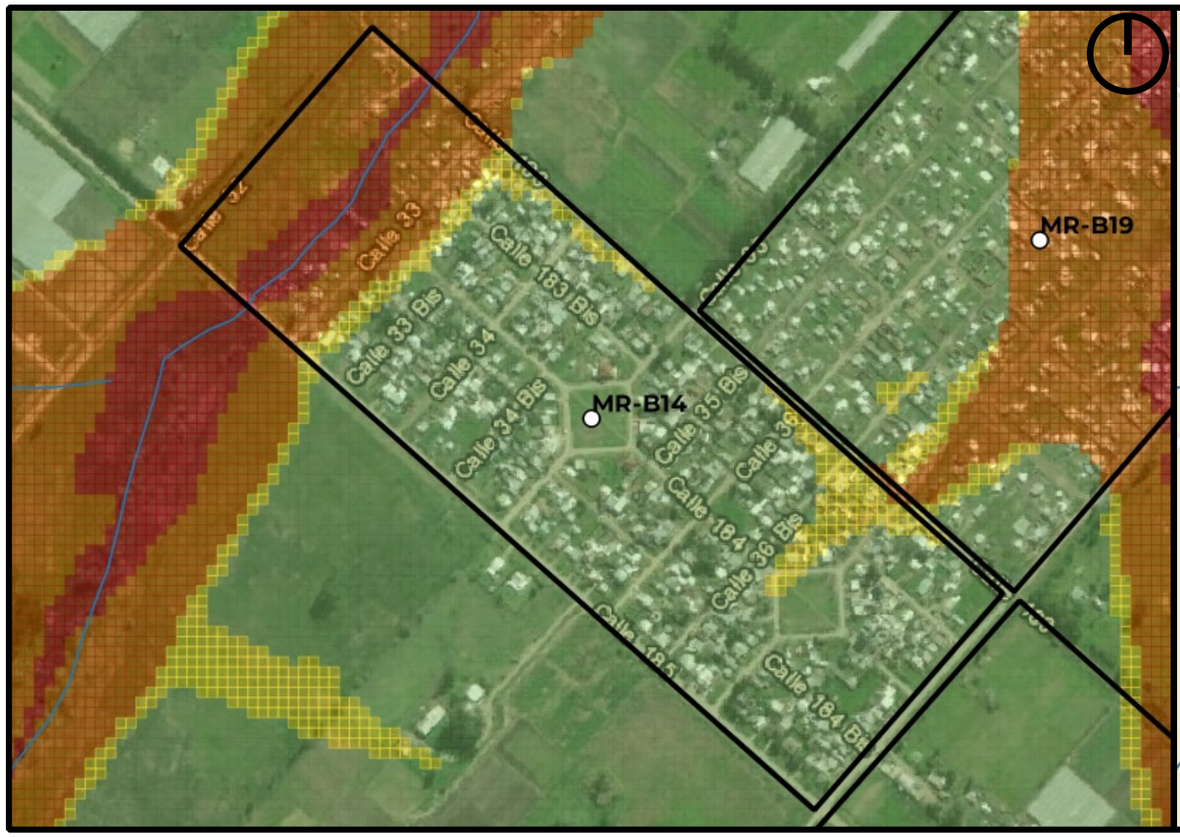

Mapa de Peligrosidad

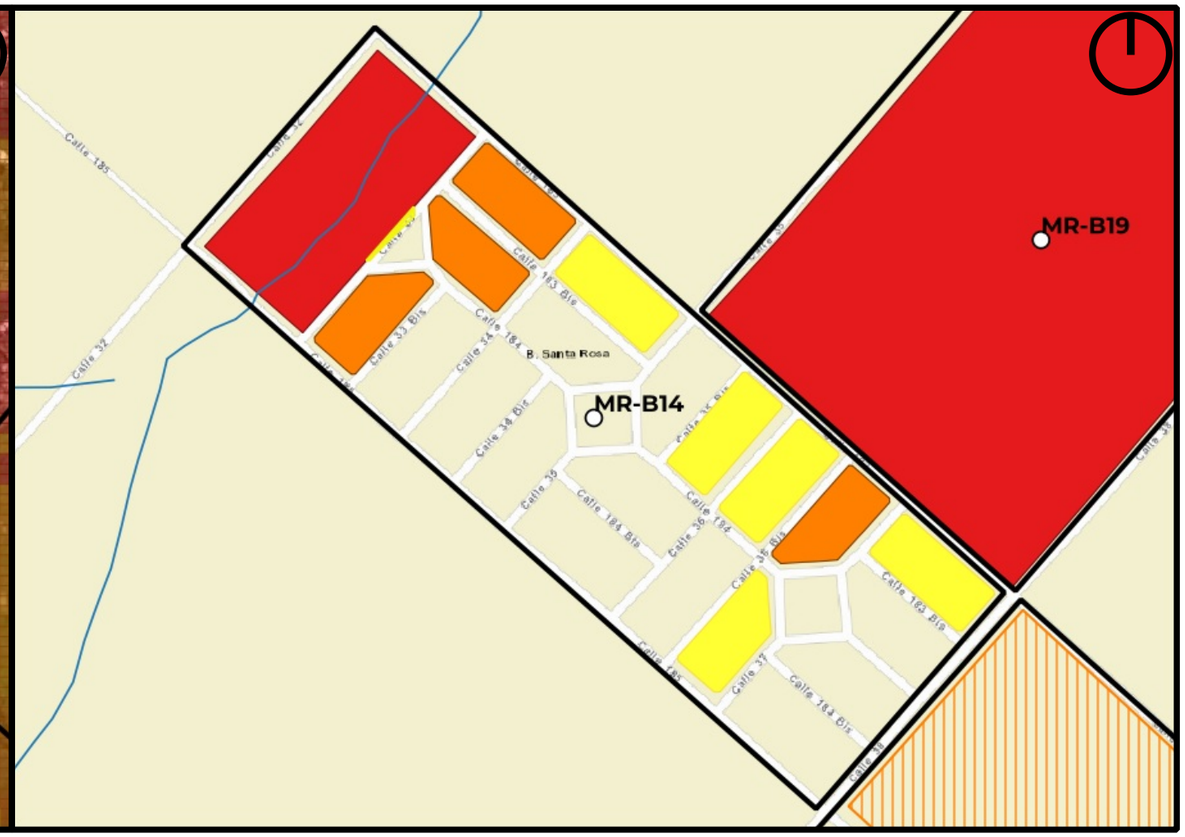

Mapa de Riesgo

ID:Barrio:	MR-B14
Nombre del Barrio:	Santa Rosa
Delegación:	MELCHOR ROMERO
Observaciones:	S/O
Zonas a evitar:	Manzanas comprendidas e/ Calles 32, 183, 33bis y 185 -- Calle 183 e/ 36bis y 37.
Acceso-egreso:	Calle 185 e/ 33bis y 38 -- 36 e/ 183 y 185
Zona de encuentro:	esq. 36 y 185
Observaciones:	Sin observaciones

Referencias

- establecimientos educativos
- AC y ONG
- CE y Facultades UNLP
- Centros de Salud de GEarth
- Clubes de GEarth
- Cuartel de Bomberos
- Iglesias
- Centros_Salud
- Comisarias
- Barrios_La_Plata

Año 2019
PELIGROSID
- Muy alta
- Alta
- Moderada
- Baja a Nula

Riesgo rural barrios 2019
- Riesgo_2019_rural_barrios_alto
- Riesgo_2019_rural_barrios_medio
- Riesgo_2019_rural_barrios_bajo

Riesgo urbano barrios 2019
- Riesgo_2019_urbano_barrios_muy alto
- Riesgo_2019_urbano_barrios_alto
- Riesgo_2019_urbano_barrios_medio
- Riesgo_2019_urbano_barrios_bajo

Qué hacer — Plan de Reducción del Riesgo por Inundaciones en la Región de La Plata

LA PLATA Ciudad del Conocimiento

UNIVERSIDAD NACIONAL DE LA PLATA

ID BARRIO: MR-B15 **NOMBRE: Barrio Parque** **CUENCA: Arroyo Rodríguez**

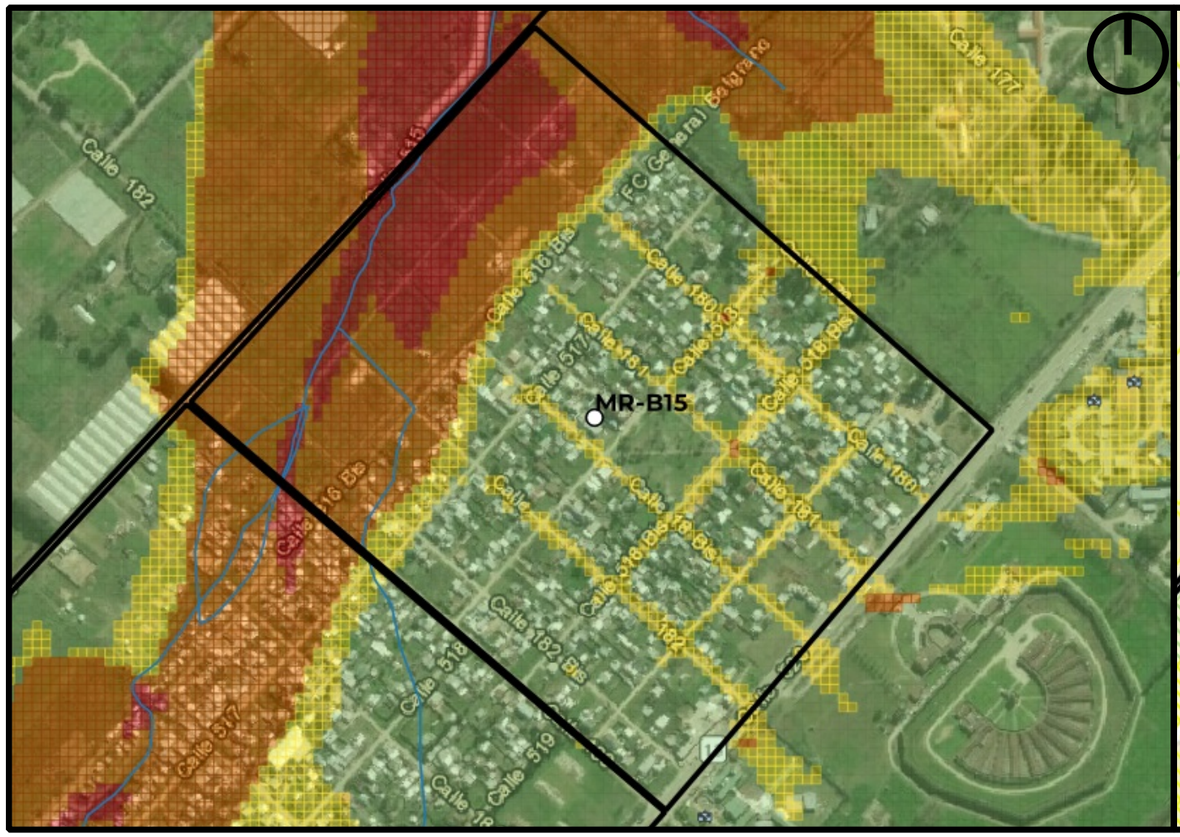

Mapa de Peligrosidad

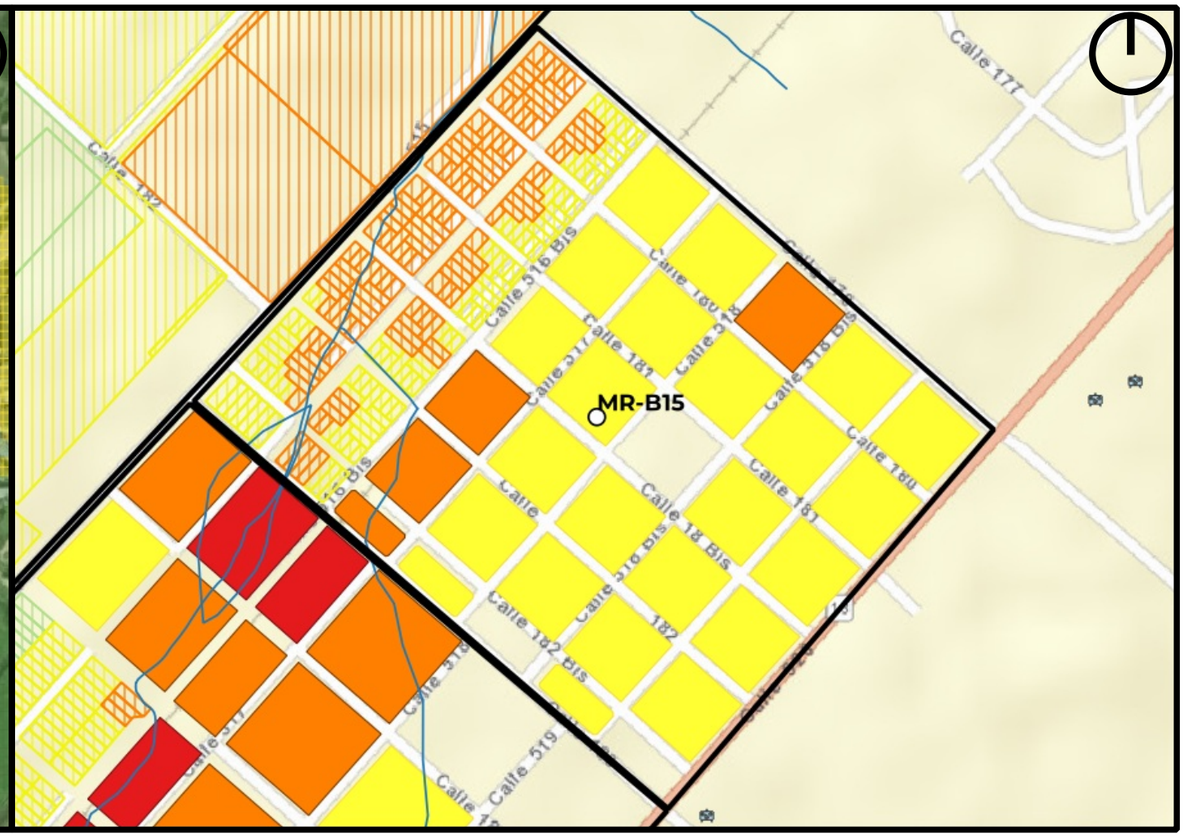

Mapa de Riesgo

ID:Barrio:	MR-B15
Nombre del Barrio:	Barrio Parque
Delegación:	MELCHOR ROMERO
Observaciones:	S/O
Zonas a evitar:	Manzanas comprendidas e/calles 183, 515, 181bis y 517 -- Manzanas comprendidas e/calles 181bis, 515, 179 y 516bis -- Calle 518 e/179 y 181 -- Calle 518bis e/ 179 y 182
Acceso-egreso:	Calle 183 e/517 y Av 520 -- Calle Av 520 e/179 y 183 -- Calle 518 e/181 y 183
Zona de encuentro:	Hospital Interzonal Dr. Alejandro Korn (esq. Av.520 y 175) -- Escuela de adultos 721 (esq. Av.520 y 178
Observaciones:	Sin observaciones

Referencias

- establecimientos educativos
- AC y ONG
- CE y Facultades UNLP
- Centros de Salud de GEarth
- Clubes de GEarth
- Cuartel de Bomberos
- Iglesias
- Centros_Salud
- Comisarias
- Barrios_La_Plata

Año 2019
PELIGROSID
- Muy alta
- Alta
- Moderada
- Baja a Nula

Riesgo rural barrios 2019
- Riesgo_2019_rural_barrios_alto
- Riesgo_2019_rural_barrios_medio
- Riesgo_2019_rural_barrios_bajo

Riesgo urbano barrios 2019
- Riesgo_2019_urbano_barrios_muy alto
- Riesgo_2019_urbano_barrios_alto
- Riesgo_2019_urbano_barrios_medio
- Riesgo_2019_urbano_barrios_bajo

Qué hacer — Plan de Reducción del Riesgo por Inundaciones en la Región de La Plata

LA PLATA Ciudad del Conocimiento

UNIVERSIDAD NACIONAL DE LA PLATA

ID BARRIO: MR-B16 **NOMBRE: Los Coquitos** **CUENCA: Arroyo El Gato**

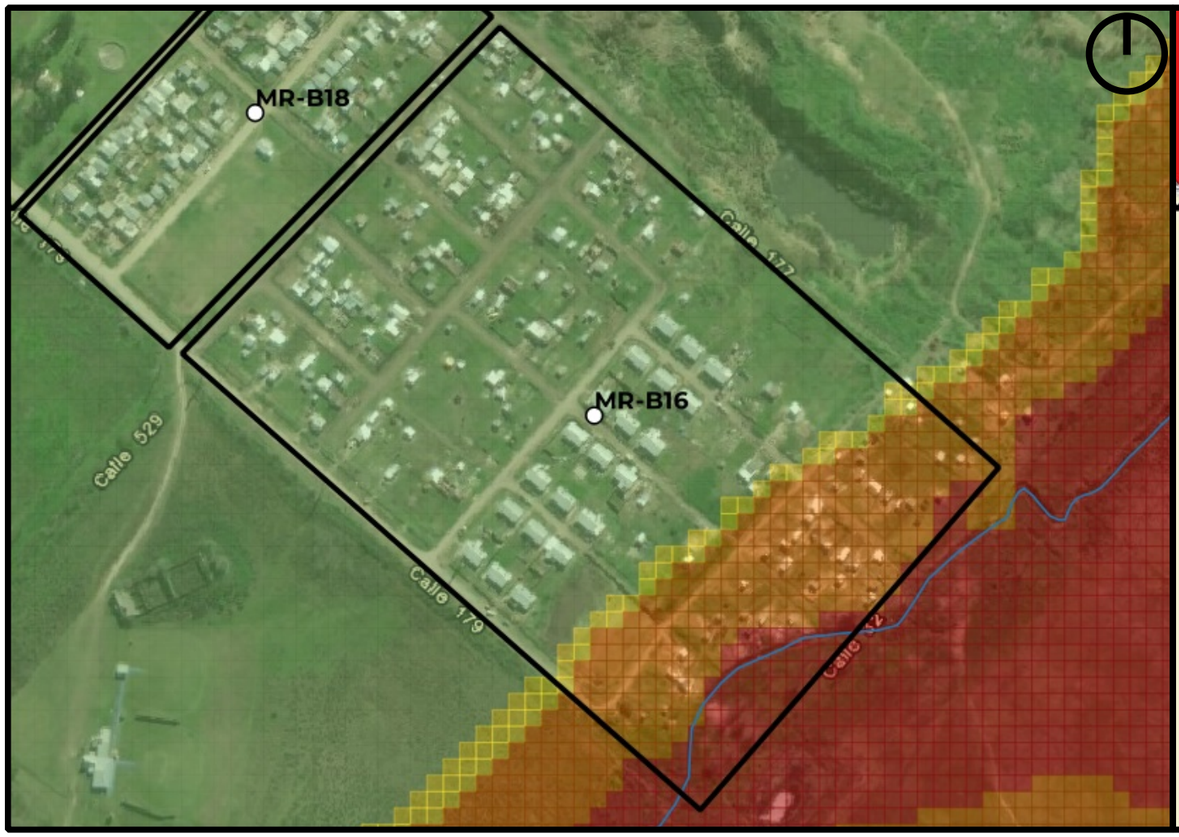

Mapa de Peligrosidad

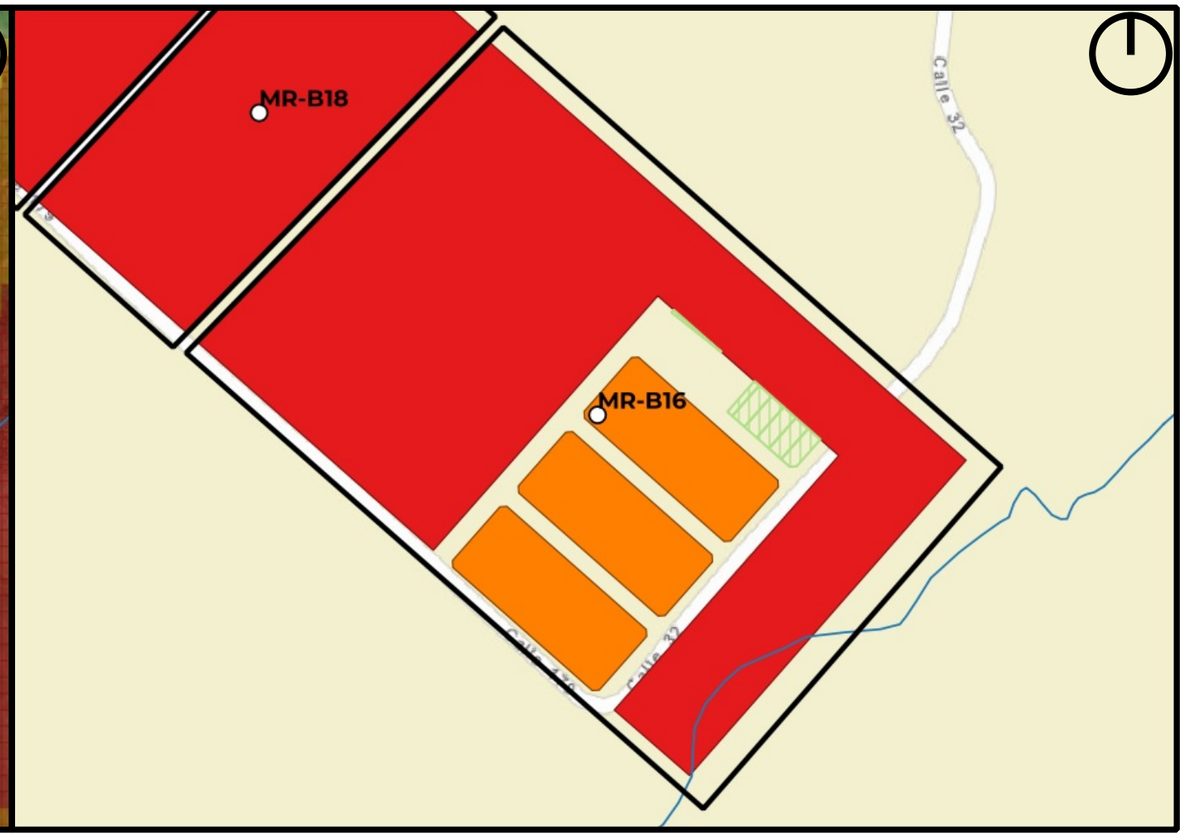

Mapa de Riesgo

ID:Barrio:	MR-B16
Nombre del Barrio:	Los Coquitos
Delegación:	MELCHOR ROMERO
Observaciones:	plan de vivienda y asentamiento precario
Zonas a evitar:	Manzanas comprendidas e/ Calles 32, 177, 532 y 179
Acceso-egreso:	Calle 179 e/ 532 y 529
Zona de encuentro:	esq. 179 y 529
Observaciones:	Parece ser un barrio informal

Referencias

- establecimientos educativos
- AC y ONG
- CE y Facultades UNLP
- Centros de Salud de GEarth
- Clubes de GEarth
- Cuartel de Bomberos
- Iglesias
- Centros_Salud
- Comisarias
- Barrios_La_Plata

Año 2019

PELIGROSID

- Muy alta
- Alta
- Moderada
- Baja a Nula

Riesgo rural barrios 2019

- Riesgo_2019_rural_barrios_alto
- Riesgo_2019_rural_barrios_medio
- Riesgo_2019_rural_barrios_bajo

Riesgo urbano barrios 2019

- Riesgo_2019_urbano_barrios_muy alto
- Riesgo_2019_urbano_barrios_alto
- Riesgo_2019_urbano_barrios_medio
- Riesgo_2019_urbano_barrios_bajo

Qué hacer — Plan de Reducción del Riesgo por Inundaciones en la Región de La Plata

LA PLATA Ciudad del Conocimiento

UNIVERSIDAD NACIONAL DE LA PLATA

ID BARRIO: MR-B17 **NOMBRE: Tierra Mia** **CUENCA: Arroyo El Gato**

Mapa de Peligrosidad

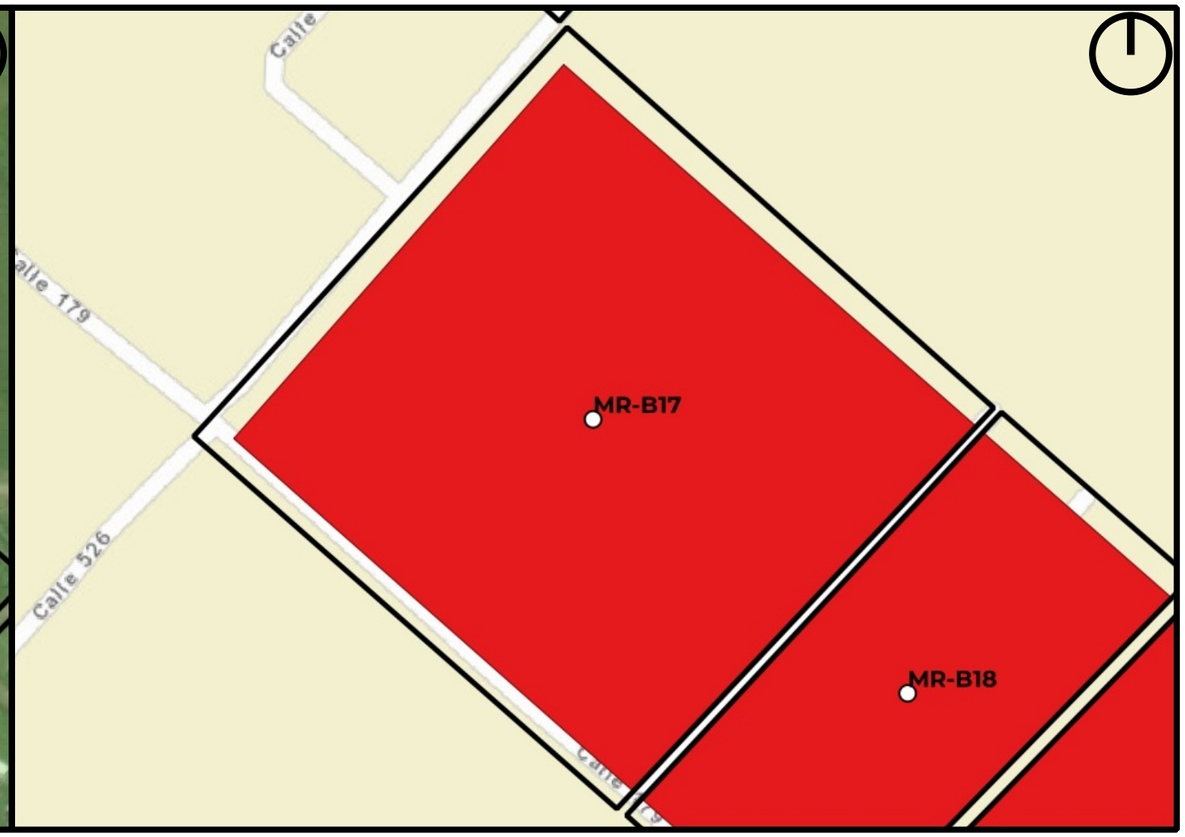

Mapa de Riesgo

ID:Barrio:	MR-B17
Nombre del Barrio:	Tierra Mia
Delegación:	MELCHOR ROMERO
Observaciones:	S/O
Zonas a evitar:	sin peligrosidad
Acceso-egreso:	calle 526
Zona de encuentro:	esq. 526 y 179
Observaciones:	Parece ser un barrio informal. Escasa peligrosidad

Referencias

- establecimientos educativos
- AC y ONG
- CE y Facultades UNLP
- Centros de Salud de GEarth
- Clubes de GEarth
- Cuartel de Bomberos
- Iglesias
- Centros_Salud
- Comisarias
- Barrios_La_Plata

Año 2019
PELIGROSID
- Muy alta
- Alta
- Moderada
- Baja a Nula

Riesgo rural barrios 2019
- Riesgo_2019_rural_barrios_alto
- Riesgo_2019_rural_barrios_medio
- Riesgo_2019_rural_barrios_bajo

Riesgo urbano barrios 2019
- Riesgo_2019_urbano_barrios_muy alto
- Riesgo_2019_urbano_barrios_alto
- Riesgo_2019_urbano_barrios_medio
- Riesgo_2019_urbano_barrios_bajo

Qué hacer — Plan de Reducción del Riesgo por Inundaciones en la Región de La Plata

LA PLATA Ciudad del Conocimiento

UNIVERSIDAD NACIONAL DE LA PLATA

ID BARRIO: MR-B18 **NOMBRE: La Emilia** **CUENCA: Arroyo El Gato**

Mapa de Peligrosidad

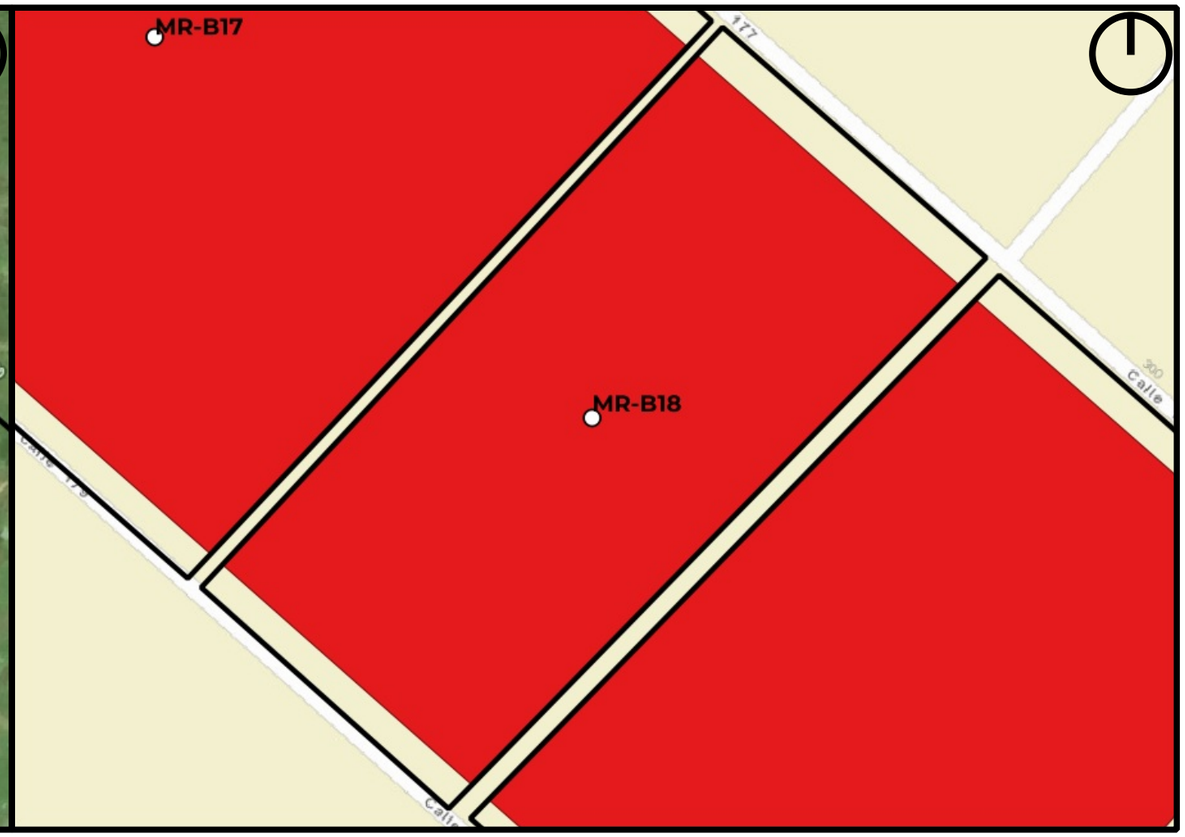

Mapa de Riesgo

ID:Barrio:	MR-B18
Nombre del Barrio:	La Emilia
Delegación:	MELCHOR ROMERO
Observaciones:	S/O
Zonas a evitar:	sin peligrosidad
Acceso-egreso:	calle 179
Zona de encuentro:	esq, 179 y 529
Observaciones:	Parece ser un barrio informal. Escasa peligrosidad

Referencias

- establecimientos educativos
- AC y ONG
- CE y Facultades UNLP
- Centros de Salud de GEarth
- Clubes de GEarth
- Cuartel de Bomberos
- Iglesias
- Centros_Salud
- Comisarias
- Barrios_La_Plata

Año 2019

PELIGROSID

- Muy alta
- Alta
- Moderada
- Baja a Nula

Riesgo rural barrios 2019

- Riesgo_2019_rural_barrios_alto
- Riesgo_2019_rural_barrios_medio
- Riesgo_2019_rural_barrios_bajo

Riesgo urbano barrios 2019

- Riesgo_2019_urbano_barrios_muy alto
- Riesgo_2019_urbano_barrios_alto
- Riesgo_2019_urbano_barrios_medio
- Riesgo_2019_urbano_barrios_bajo

Qué hacer — Plan de Reducción del Riesgo por Inundaciones en la Región de La Plata

LA PLATA Ciudad del Conocimiento

UNIVERSIDAD NACIONAL DE LA PLATA

ID BARRIO: MR-B19 **NOMBRE: San Cayetano** **CUENCA: Arroyo El Gato**

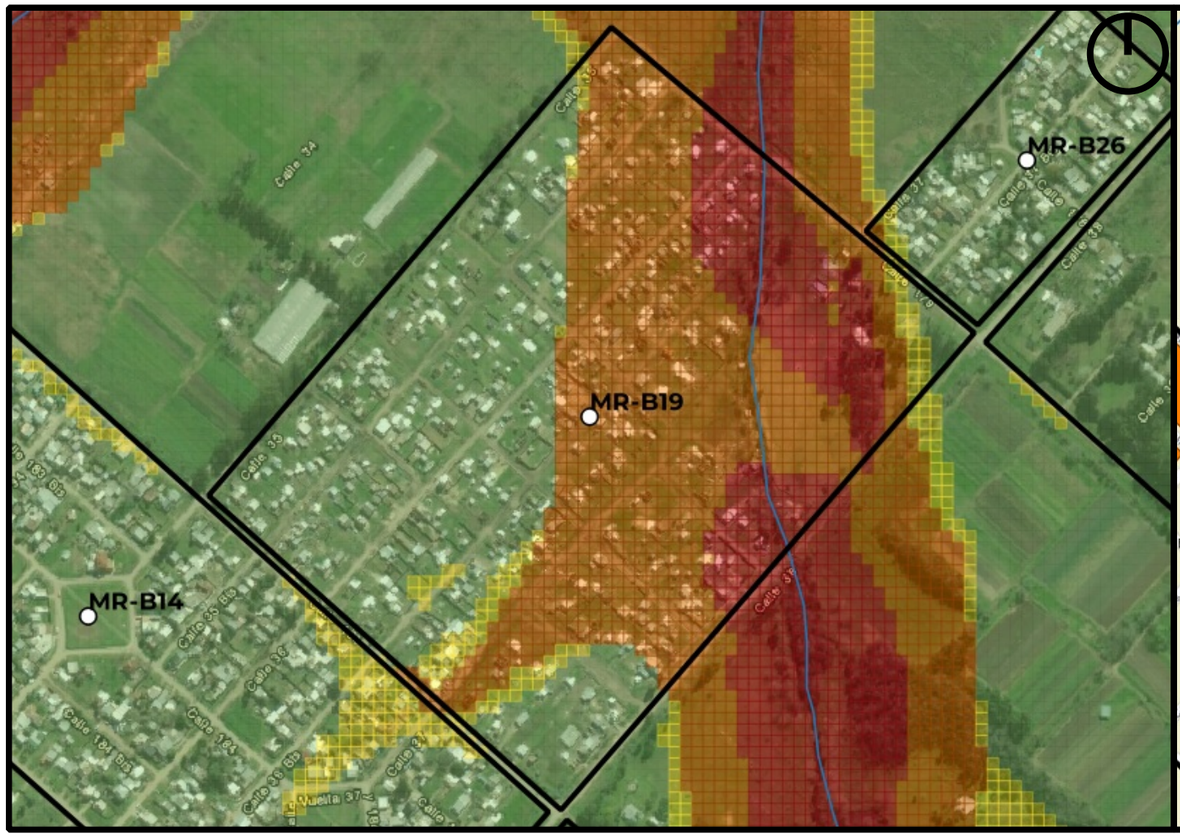

Mapa de Peligrosidad

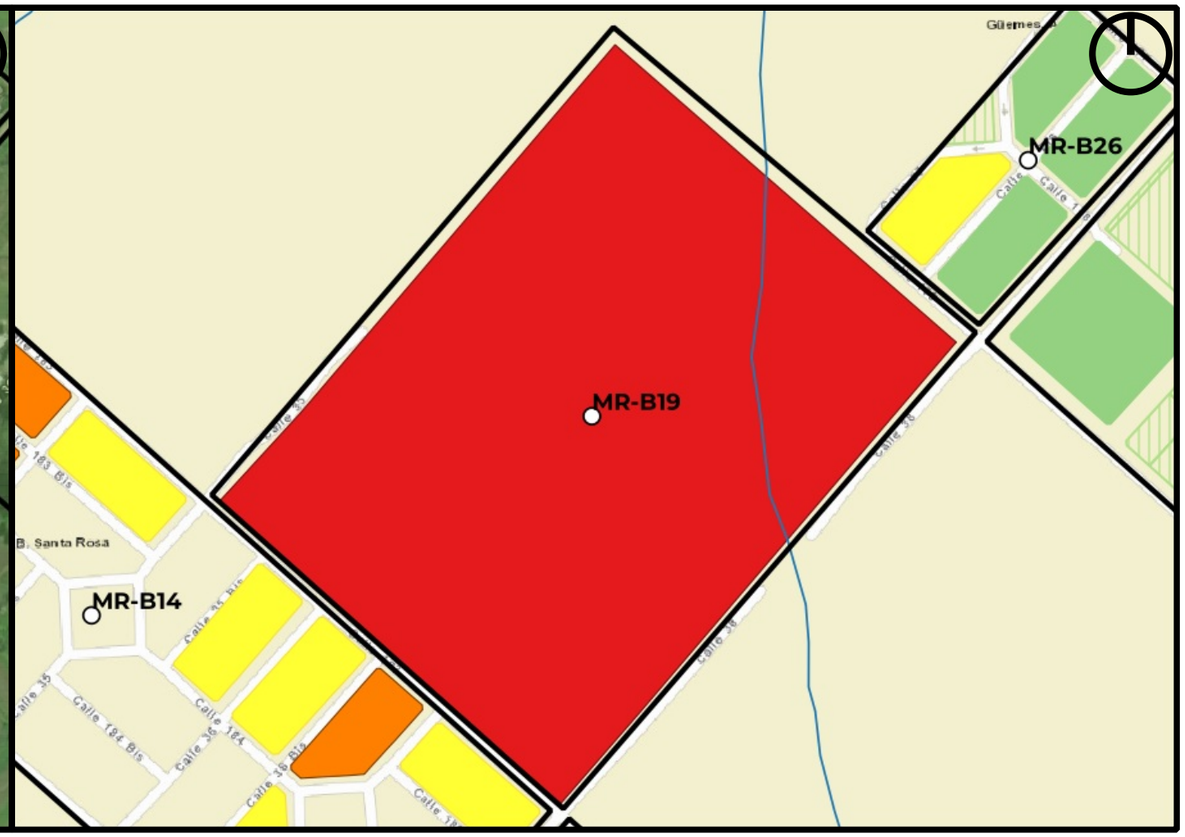

Mapa de Riesgo

ID:Barrio:	MR-B19
Nombre del Barrio:	San Cayetano
Delegación:	MELCHOR ROMERO
Observaciones:	S/O
Zonas a evitar:	Manzanas comprendidas e/ Calles 183, 36bis, 182 y 38 -- Manzanas comprendidas e/ Calles 182, 38, 181 y 36 -- Manzanas comprendidas e/ Calles 181, 38, 179 y 35.
Acceso-egreso:	Calle 35 e / 178 y 183
Zona de encuentro:	esq. 35 y 183
Observaciones:	Sin observaciones

Referencias

- establecimientos educativos
- AC y ONG
- CE y Facultades UNLP
- Centros de Salud de GEarth
- Clubes de GEarth
- Cuartel de Bomberos
- Iglesias
- Centros_Salud
- Comisarias
- Barrios_La_Plata

Año 2019
PELIGROSID
- Muy alta
- Alta
- Moderada
- Baja a Nula

Riesgo rural barrios 2019
- Riesgo_2019_rural_barrios_alto
- Riesgo_2019_rural_barrios_medio
- Riesgo_2019_rural_barrios_bajo

Riesgo urbano barrios 2019
- Riesgo_2019_urbano_barrios_muy alto
- Riesgo_2019_urbano_barrios_alto
- Riesgo_2019_urbano_barrios_medio
- Riesgo_2019_urbano_barrios_bajo

Qué hacer — Plan de Reducción del Riesgo por Inundaciones en la Región de La Plata

LA PLATA Ciudad del Conocimiento

UNIVERSIDAD NACIONAL DE LA PLATA

ID BARRIO: MR-B20 **NOMBRE: Colonia Urquiza** **CUENCA: Arroyo Carnaval, El Gato, Martín, Rodríguez**

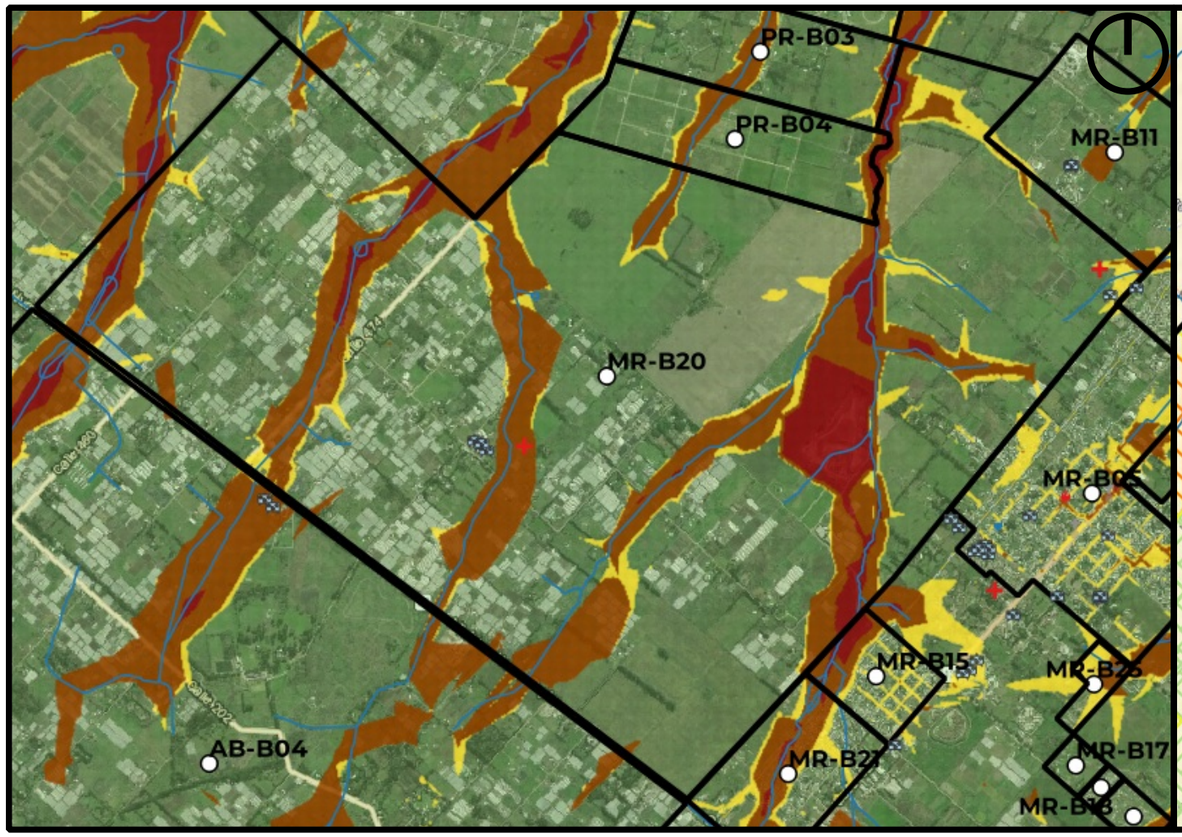

Mapa de Peligrosidad

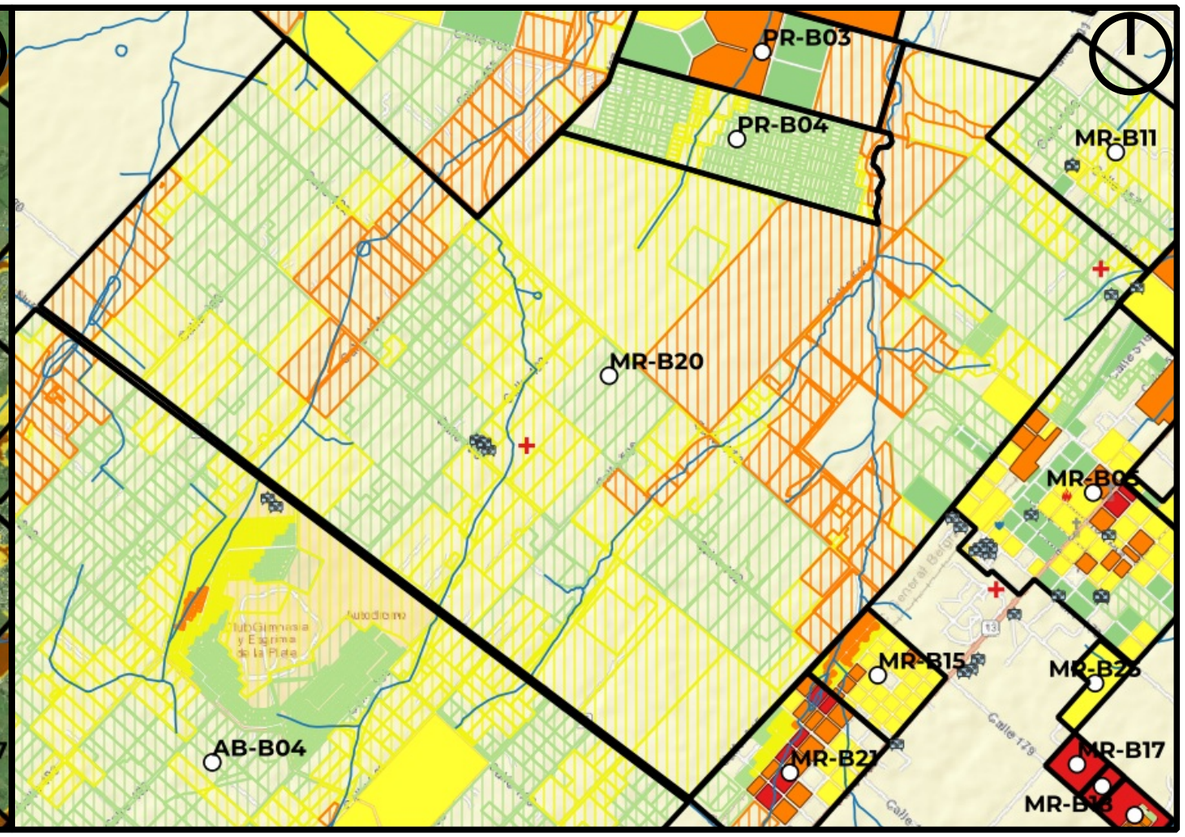

Mapa de Riesgo

ID:Barrio:	MR-B20
Nombre del Barrio:	Colonia Urquiza
Delegación:	MELCHOR ROMERO
Observaciones:	S/O
Zonas a evitar:	Esta cruzada por las nacientes de los arroyos (5 cursos)
Acceso-egreso:	R36 con cuidado en cruce de arroyos
Zona de encuentro:	esq. 492 y 186 (varios centrso educativos)
Observaciones:	Sin observaciones

Referencias

- establecimientos educativos
- AC y ONG
- CE y Facultades UNLP
- Centros de Salud de GEarth
- Clubes de GEarth
- Cuartel de Bomberos
- Iglesias
- Centros_Salud
- Comisarias
- Barrios_La_Plata

Año 2019
PELIGROSID
- Muy alta
- Alta
- Moderada
- Baja a Nula

Riesgo rural barrios 2019
- Riesgo_2019_rural_barrios_alto
- Riesgo_2019_rural_barrios_medio
- Riesgo_2019_rural_barrios_bajo

Riesgo urbano barrios 2019
- Riesgo_2019_urbano_barrios_muy alto
- Riesgo_2019_urbano_barrios_alto
- Riesgo_2019_urbano_barrios_medio
- Riesgo_2019_urbano_barrios_bajo

Qué hacer
Plan de Reducción del Riesgo por Inundaciones en la Región de La Plata

LA PLATA Ciudad del Conocimiento

UNIVERSIDAD NACIONAL DE LA PLATA

ID BARRIO: MR-B21 **NOMBRE: Barrio Nuevo** **CUENCA: Arroyo Rodríguez**

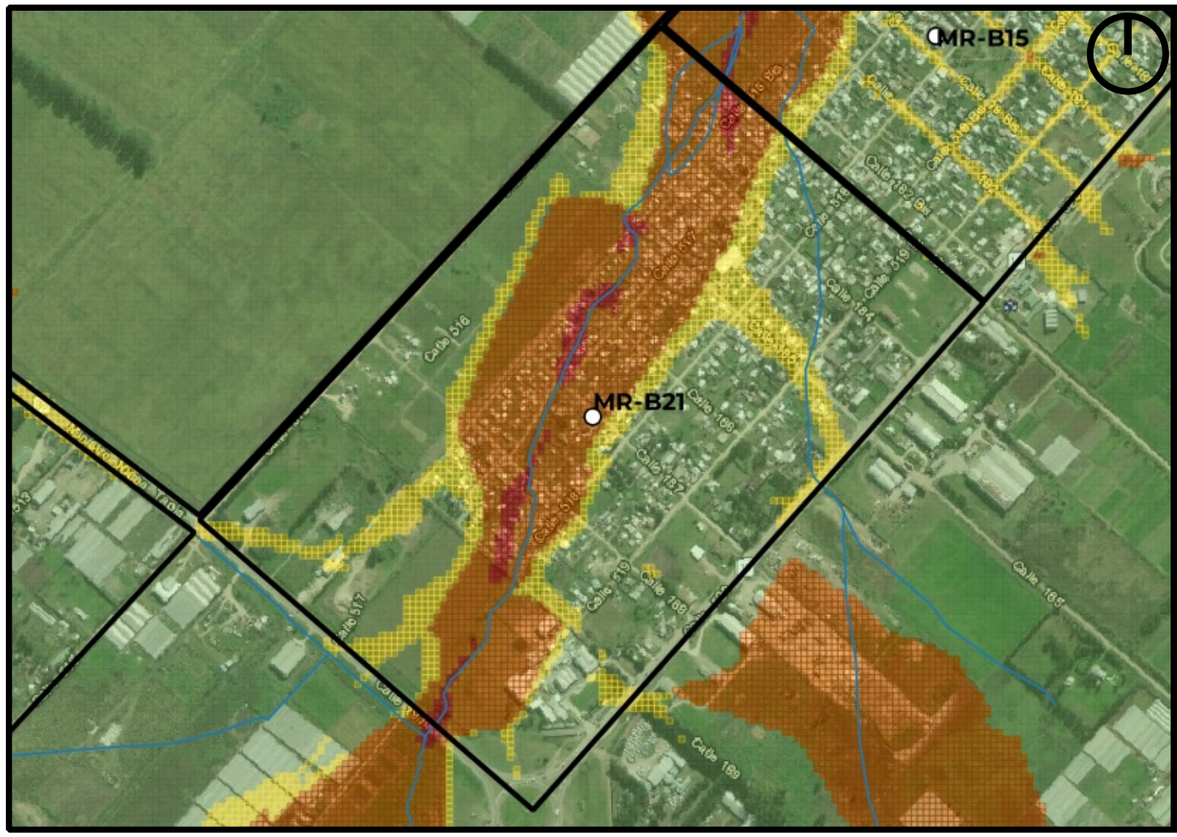

Mapa de Peligrosidad

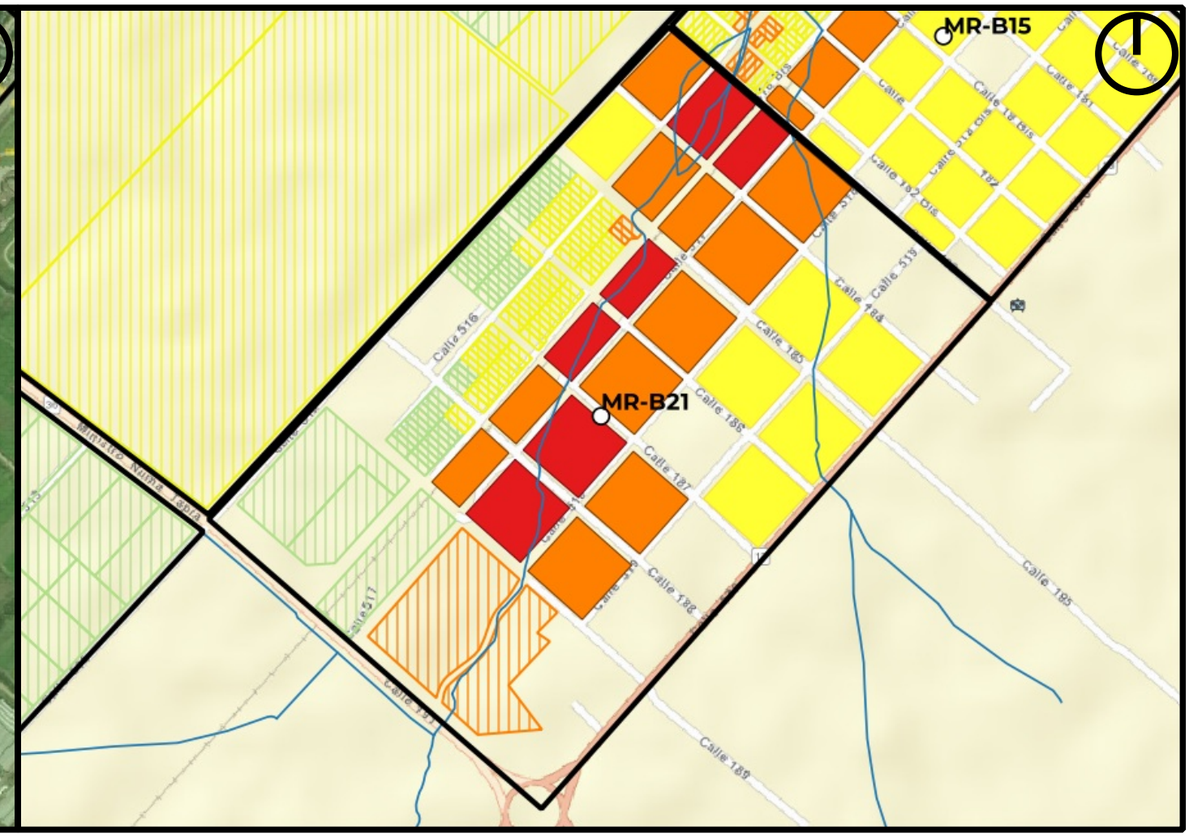

Mapa de Riesgo

ID:Barrio:	MR-B21
Nombre del Barrio:	Barrio Nuevo
Delegación:	MELCHOR ROMERO
Observaciones:	Cuenta con sectores con viviendas precarias
Zonas a evitar:	Manzanas comprendidas e/calles 188, 515, 183 y 518 -- Manzanas comprendidas e/calles 191, 516bis, 188 y 519 -- Calle 185 e/518 y Av.520
Acceso-egreso:	Calle Av 520 e/183 y 191 -- Calle 184 e/518 y Av 520
Zona de encuentro:	esq. 183 y Av.520
Observaciones:	Revisar modelo

Referencias

- establecimientos educativos
- AC y ONG
- CE y Facultades UNLP
- Centros de Salud de GEarth
- Clubes de GEarth
- Cuartel de Bomberos
- Iglesias
- Centros_Salud
- Comisarias
- Barrios_La_Plata

Año 2019
PELIGROSID
- Muy alta
- Alta
- Moderada
- Baja a Nula

Riesgo rural barrios 2019
- Riesgo_2019_rural_barrios_alto
- Riesgo_2019_rural_barrios_medio
- Riesgo_2019_rural_barrios_bajo

Riesgo urbano barrios 2019
- Riesgo_2019_urbano_barrios_muy alto
- Riesgo_2019_urbano_barrios_alto
- Riesgo_2019_urbano_barrios_medio
- Riesgo_2019_urbano_barrios_bajo

Qué hacer — Plan de Reducción del Riesgo por Inundaciones en la Región de La Plata

LA PLATA Ciudad del Conocimiento

UNIVERSIDAD NACIONAL DE LA PLATA

ID BARRIO: MR-B22 **NOMBRE: MR-B22** **CUENCA: Arroyo El Gato**



Mapa de Peligrosidad

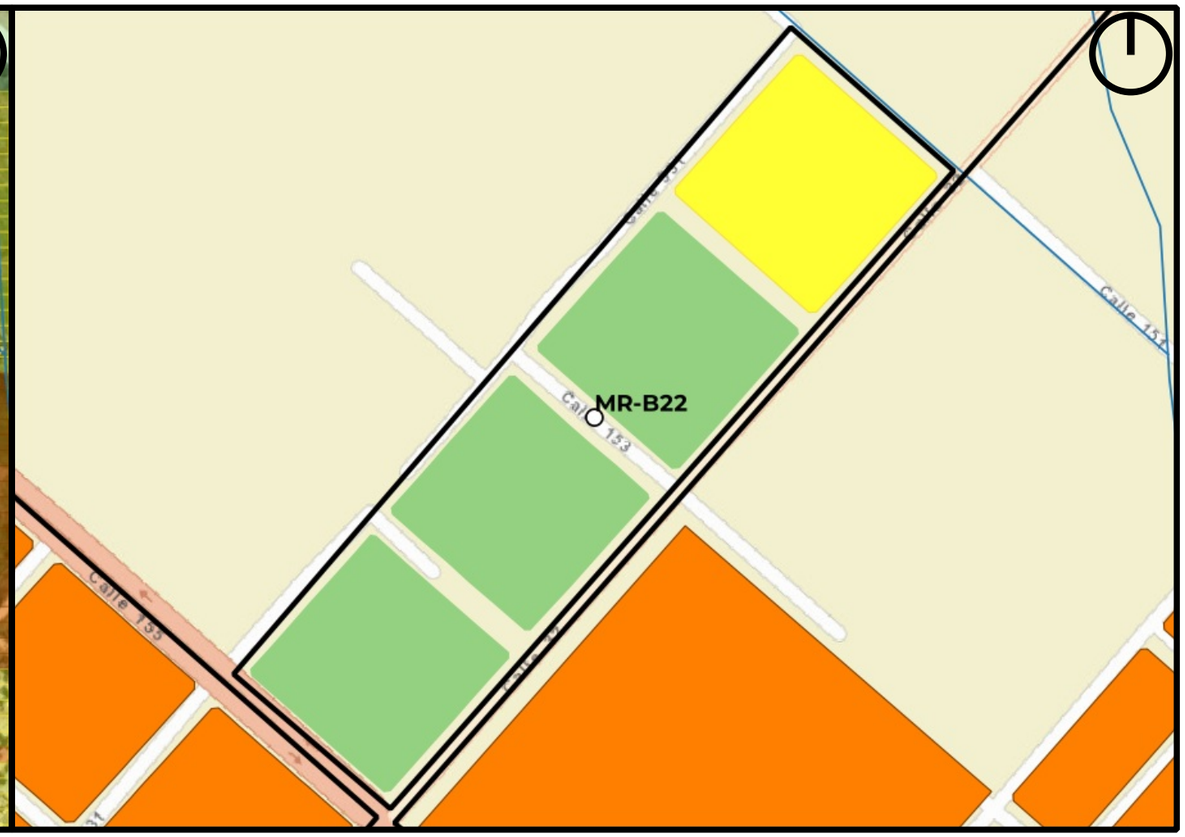

Mapa de Riesgo

ID:Barrio:	MR-B22
Nombre del Barrio:	MR-B22
Delegación:	MELCHOR ROMERO
Observaciones:	Sector sin nombre, código asignado por Plan RRI La Plata.
Zonas a evitar:	Manzanas comprendidas e/ calles 151, 531, 153 y Av. 32
Acceso-egreso:	Av 32 e/ 153 y 155 -- calle 531 e/152 y 154
Zona de encuentro:	esq. 32 y 153
Observaciones:	Sin observaciones

Referencias

- establecimientos educativos
- AC y ONG
- CE y Facultades UNLP
- Centros de Salud de GEarth
- Clubes de GEarth
- Cuartel de Bomberos
- Iglesias
- Centros_Salud
- Comisarias
- Barrios_La_Plata

Año 2019

PELIGROSID

- Muy alta
- Alta
- Moderada
- Baja a Nula

Riesgo rural barrios 2019

- Riesgo_2019_rural_barrios_alto
- Riesgo_2019_rural_barrios_medio
- Riesgo_2019_rural_barrios_bajo

Riesgo urbano barrios 2019

- Riesgo_2019_urbano_barrios_muy alto
- Riesgo_2019_urbano_barrios_alto
- Riesgo_2019_urbano_barrios_medio
- Riesgo_2019_urbano_barrios_bajo

Qué hacer — Plan de Reducción del Riesgo por Inundaciones en la Región de La Plata

LA PLATA Ciudad del Conocimiento

UNIVERSIDAD NACIONAL DE LA PLATA

ID BARRIO: MR-B23 **NOMBRE: MR-B23** **CUENCA: Arroyo El Gato**

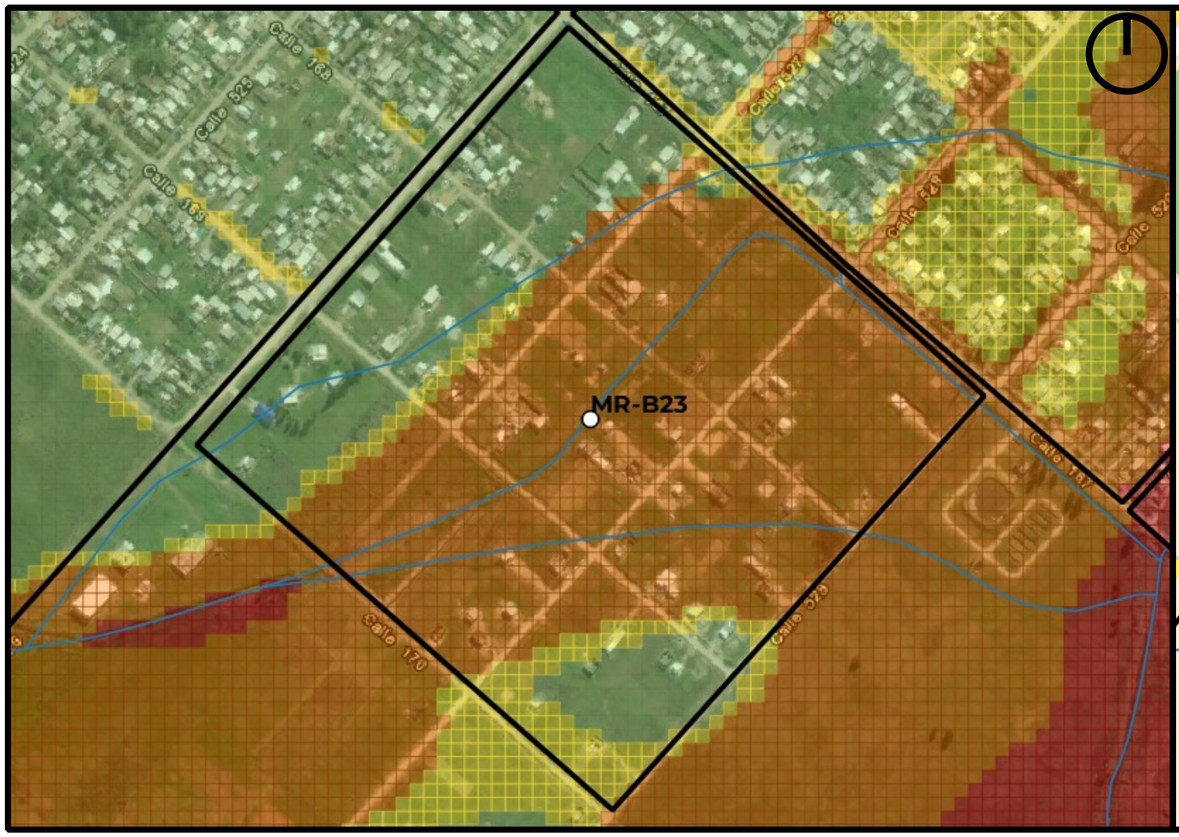

Mapa de Peligrosidad

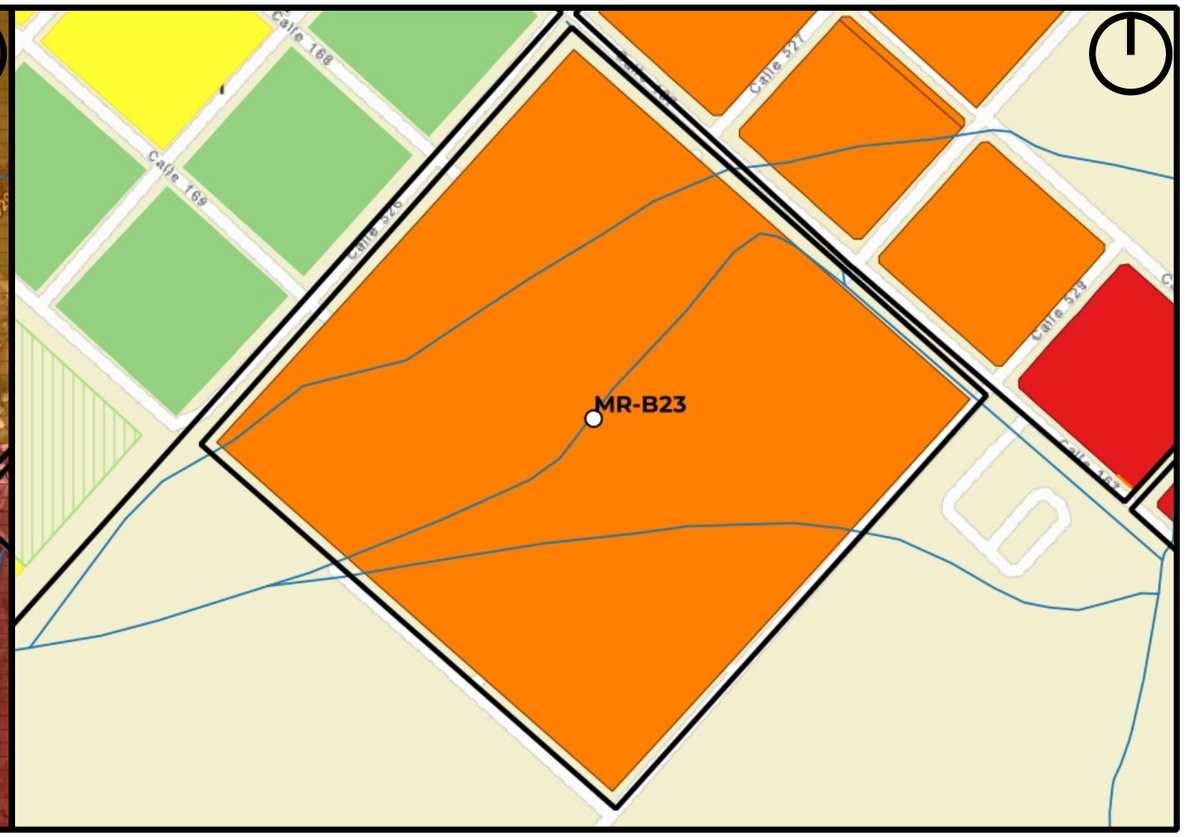

Mapa de Riesgo

ID:Barrio:	MR-B23
Nombre del Barrio:	MR-B23
Delegación:	MELCHOR ROMERO
Observaciones:	Sector sin nombre, código asignado por Plan RRI La Plata.
Zonas a evitar:	Barrio completo
Acceso-egreso:	Av 526 167 y 170
Zona de encuentro:	esq. 526 y 168
Observaciones:	Sin observaciones

Referencias

- establecimientos educativos
- AC y ONG
- CE y Facultades UNLP
- Centros de Salud de GEarth
- Clubes de GEarth
- Cuartel de Bomberos
- Iglesias
- Centros_Salud
- Comisarias
- Barrios_La_Plata

Año 2019
PELIGROSID
- Muy alta
- Alta
- Moderada
- Baja a Nula

Riesgo rural barrios 2019
- Riesgo_2019_rural_barrios_alto
- Riesgo_2019_rural_barrios_medio
- Riesgo_2019_rural_barrios_bajo

Riesgo urbano barrios 2019
- Riesgo_2019_urbano_barrios_muy alto
- Riesgo_2019_urbano_barrios_alto
- Riesgo_2019_urbano_barrios_medio
- Riesgo_2019_urbano_barrios_bajo

Qué hacer
Plan de Reducción del Riesgo por Inundaciones en la Región de La Plata

LA PLATA Ciudad del Conocimiento

UNIVERSIDAD NACIONAL DE LA PLATA

ID BARRIO: MR-B24 **NOMBRE: MR-B24** **CUENCA: Arroyo El Gato**

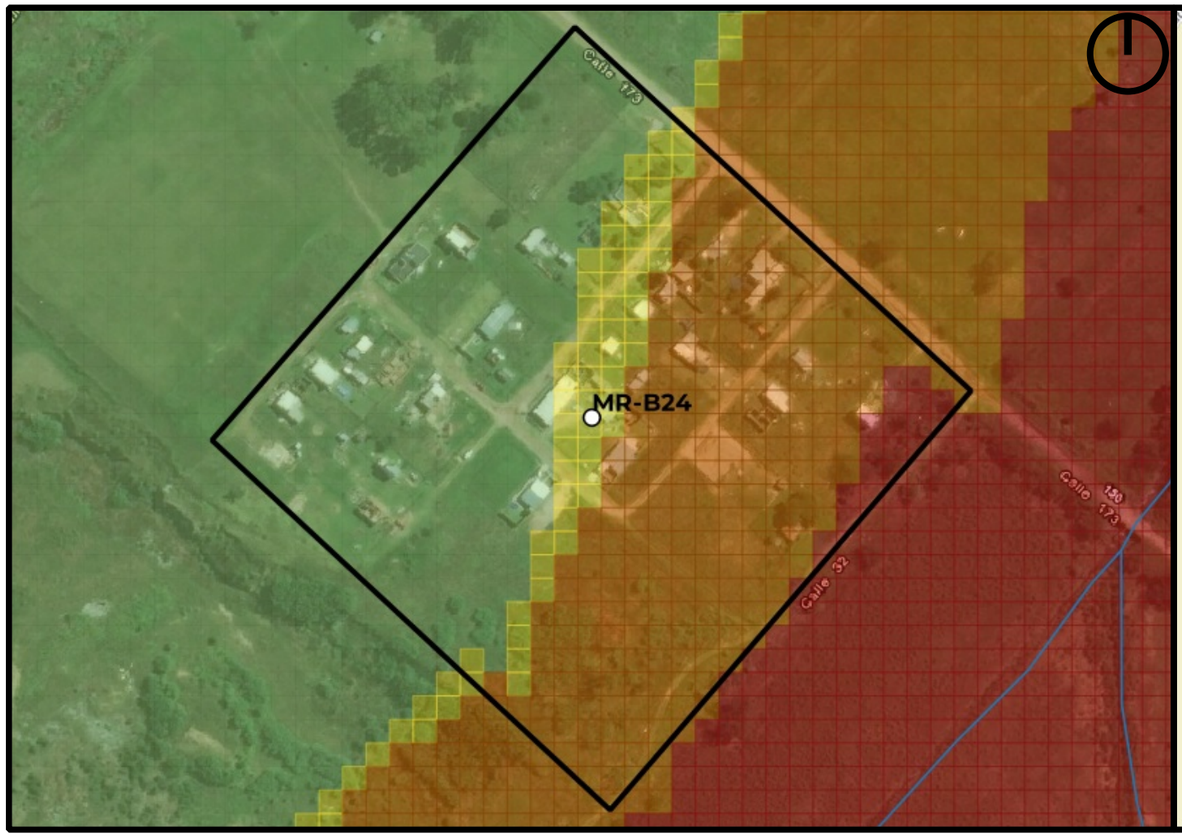

Mapa de Peligrosidad

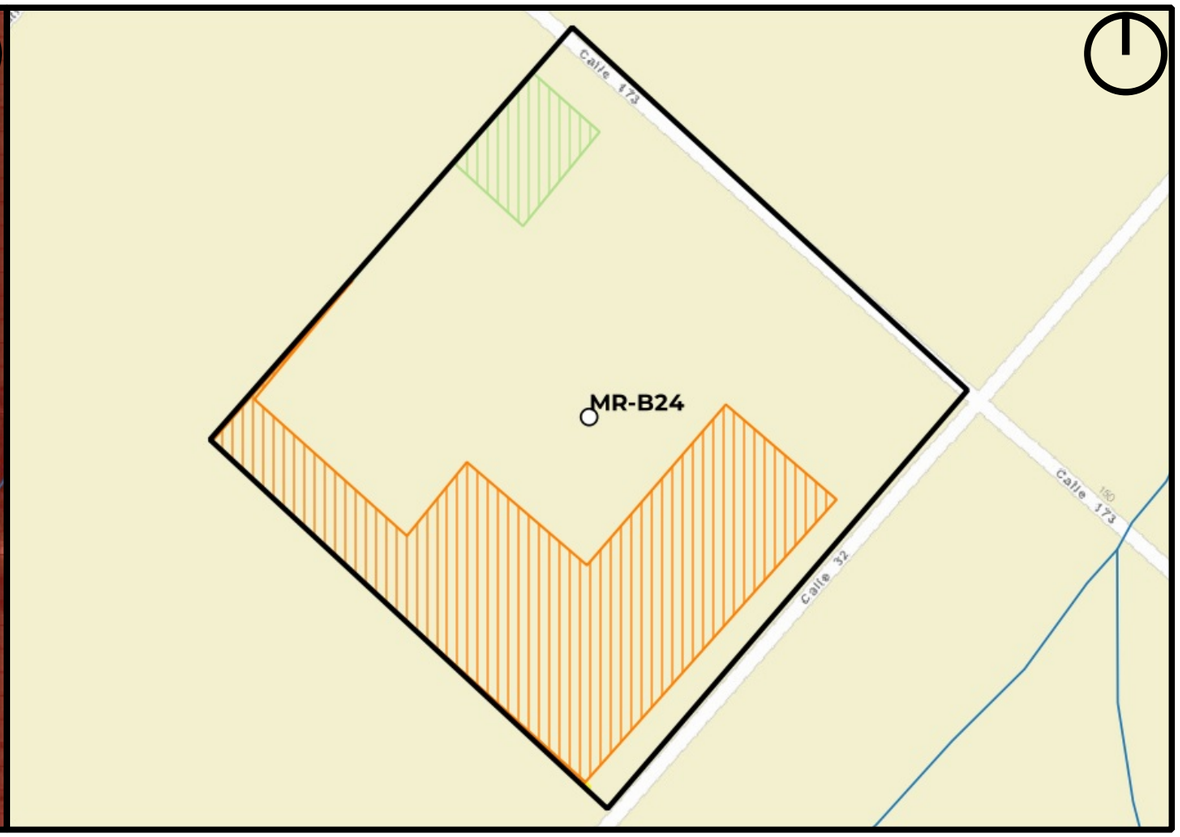

Mapa de Riesgo

ID:Barrio:	MR-B24
Nombre del Barrio:	MR-B24
Delegación:	MELCHOR ROMERO
Observaciones:	Sector sin nombre, código asignado por Plan RRI La Plata.
Zonas a evitar:	Manzanas comprendidas e/ calles 173, 531, 174 y Av. 32
Acceso-egreso:	
Zona de encuentro:	esq. 174 y 531bis
Observaciones:	Sin observaciones

Referencias

- establecimientos educativos
- AC y ONG
- CE y Facultades UNLP
- Centros de Salud de GEarth
- Clubes de GEarth
- Cuartel de Bomberos
- Iglesias
- Centros_Salud
- Comisarias
- Barrios_La_Plata

Año 2019

PELIGROSID

- Muy alta
- Alta
- Moderada
- Baja a Nula

Riesgo rural barrios 2019

- Riesgo_2019_rural_barrios_alto
- Riesgo_2019_rural_barrios_medio
- Riesgo_2019_rural_barrios_bajo

Riesgo urbano barrios 2019

- Riesgo_2019_urbano_barrios_muy alto
- Riesgo_2019_urbano_barrios_alto
- Riesgo_2019_urbano_barrios_medio
- Riesgo_2019_urbano_barrios_bajo

Qué hacer — Plan de Reducción del Riesgo por Inundaciones en la Región de La Plata

LA PLATA Ciudad del Conocimiento

UNIVERSIDAD NACIONAL DE LA PLATA

ID BARRIO: MR-B25 **NOMBRE: MR-B25** **CUENCA: Arroyo El Gato**

Mapa de Peligrosidad

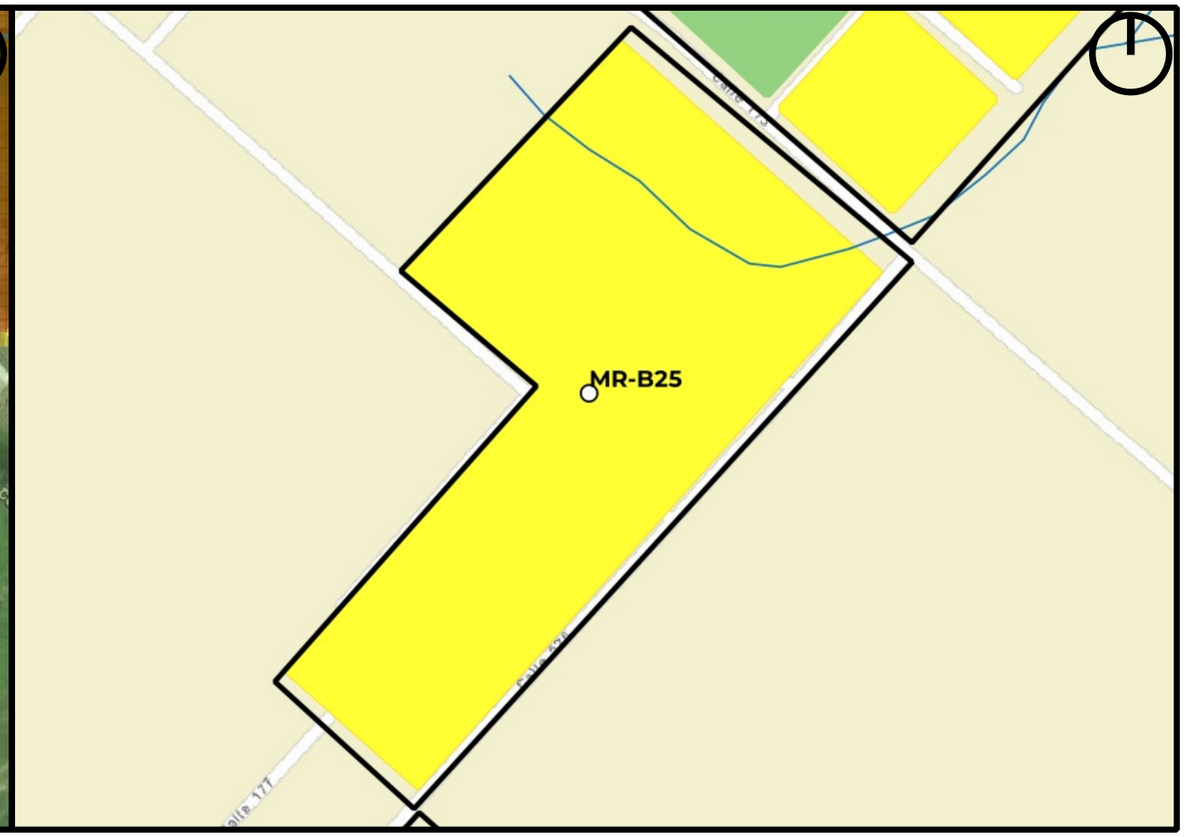

Mapa de Riesgo

ID:Barrio:	MR-B25
Nombre del Barrio:	MR-B25
Delegación:	MELCHOR ROMERO
Observaciones:	Sector sin nombre, código asignado por Plan RRI La Plata.
Zonas a evitar:	Manzanas comprendidas e/ calles 173, 525, 175 y Av. 526
Acceso-egreso:	calle 525 e/ 175 y 177 -- calle 177 e/ 525 y 526
Zona de encuentro:	esq. 525 y 177
Observaciones:	Sin observaciones

Referencias

- establecimientos educativos
- AC y ONG
- CE y Facultades UNLP
- Centros de Salud de GEarth
- Clubes de GEarth
- Cuartel de Bomberos
- Iglesias
- Centros_Salud
- Comisarias
- Barrios_La_Plata

Año 2019

PELIGROSID

- Muy alta
- Alta
- Moderada
- Baja a Nula

Riesgo rural barrios 2019

- Riesgo_2019_rural_barrios_alto
- Riesgo_2019_rural_barrios_medio
- Riesgo_2019_rural_barrios_bajo

Riesgo urbano barrios 2019

- Riesgo_2019_urbano_barrios_muy alto
- Riesgo_2019_urbano_barrios_alto
- Riesgo_2019_urbano_barrios_medio
- Riesgo_2019_urbano_barrios_bajo

Qué hacer — Plan de Reducción del Riesgo por Inundaciones en la Región de La Plata

LA PLATA Ciudad del Conocimiento

UNIVERSIDAD NACIONAL DE LA PLATA

ID BARRIO: MR-B26 **NOMBRE: MR-B26** **CUENCA: Arroyo El Gato**

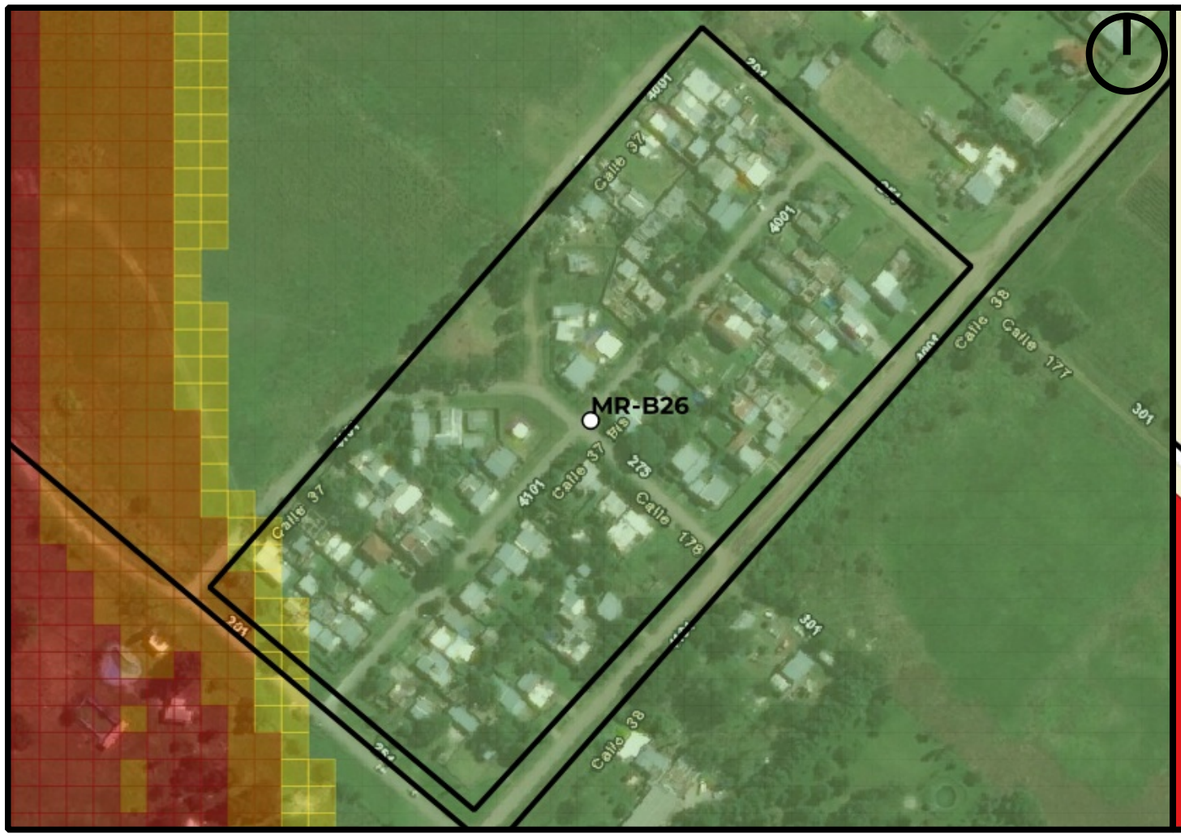

Mapa de Peligrosidad

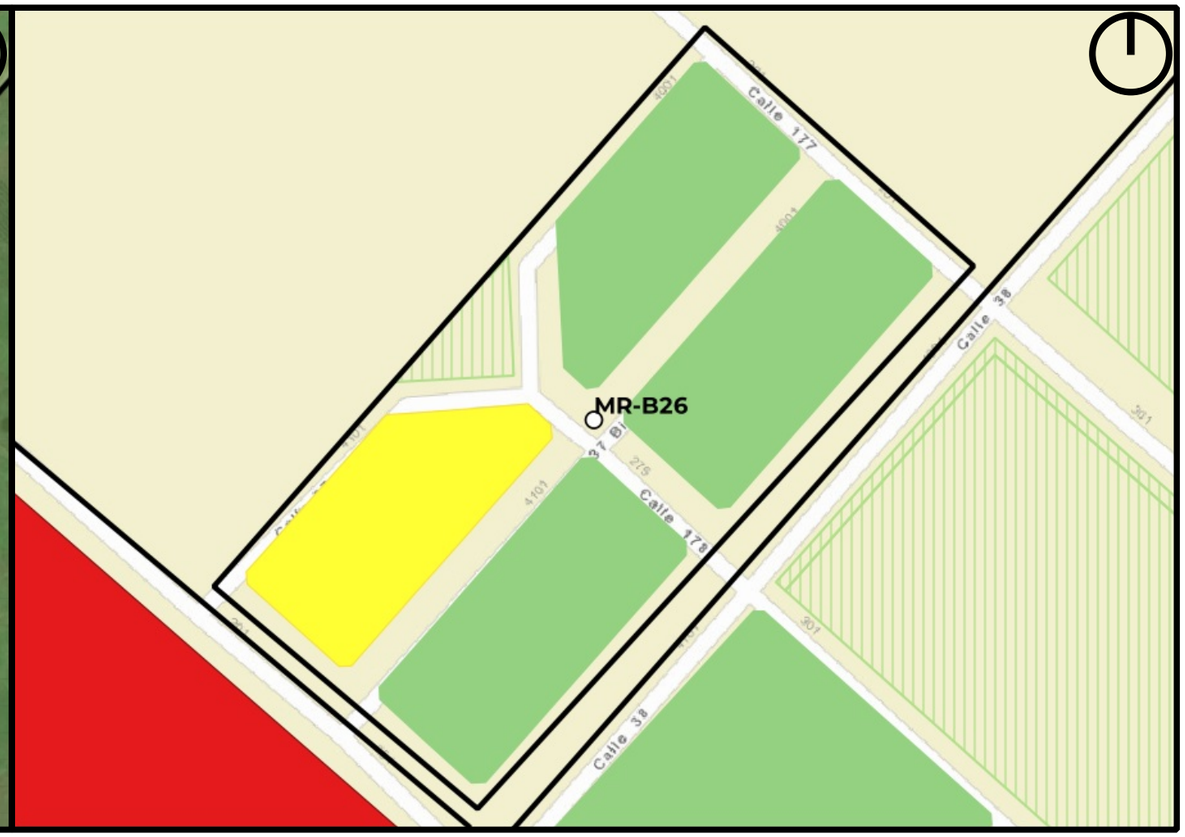

Mapa de Riesgo

ID:Barrio:	MR-B26
Nombre del Barrio:	MR-B26
Delegación:	MELCHOR ROMERO
Observaciones:	Sector sin nombre, código asignado por Plan RRI La Plata.
Zonas a evitar:	Manzana comprendida e/ calles 37bis, 178, 37 y 179
Acceso-egreso:	calle 177 e/ 37 y 38 -- Av 38 e/ 177 y 179
Zona de encuentro:	esq. 177 y 38
Observaciones:	Sin observaciones

Referencias

- establecimientos educativos
- AC y ONG
- CE y Facultades UNLP
- Centros de Salud de GEarth
- Clubes de GEarth
- Cuartel de Bomberos
- Iglesias
- Centros_Salud
- Comisarias
- Barrios_La_Plata

Año 2019

PELIGROSID

- Muy alta
- Alta
- Moderada
- Baja a Nula

Riesgo rural barrios 2019

- Riesgo_2019_rural_barrios_alto
- Riesgo_2019_rural_barrios_medio
- Riesgo_2019_rural_barrios_bajo

Riesgo urbano barrios 2019

- Riesgo_2019_urbano_barrios_muy alto
- Riesgo_2019_urbano_barrios_alto
- Riesgo_2019_urbano_barrios_medio
- Riesgo_2019_urbano_barrios_bajo

Qué hacer — Plan de Reducción del Riesgo por Inundaciones en la Región de La Plata

LA PLATA Ciudad del Conocimiento

UNIVERSIDAD NACIONAL DE LA PLATA

ID BARRIO: PR-B01 **NOMBRE: Grand Bell 1** **CUENCA: Arroyo Martín, Rodríguez**

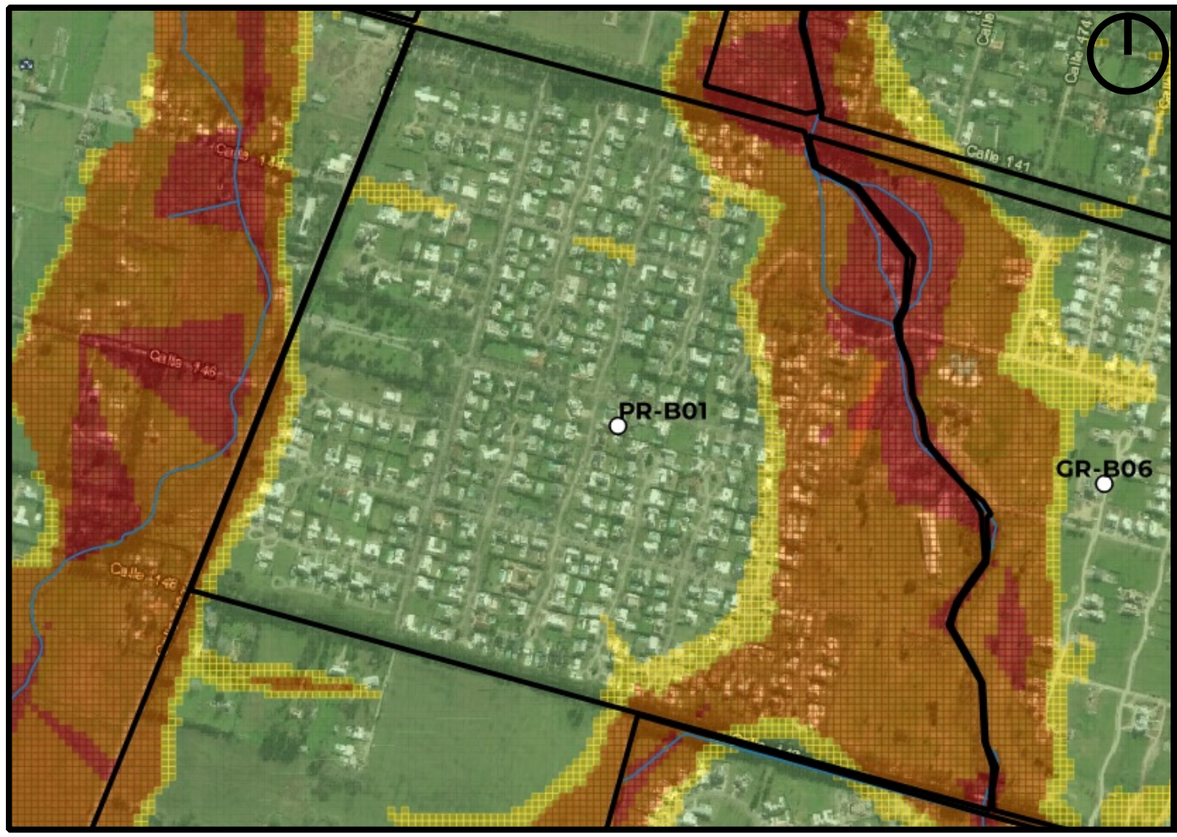

Mapa de Peligrosidad

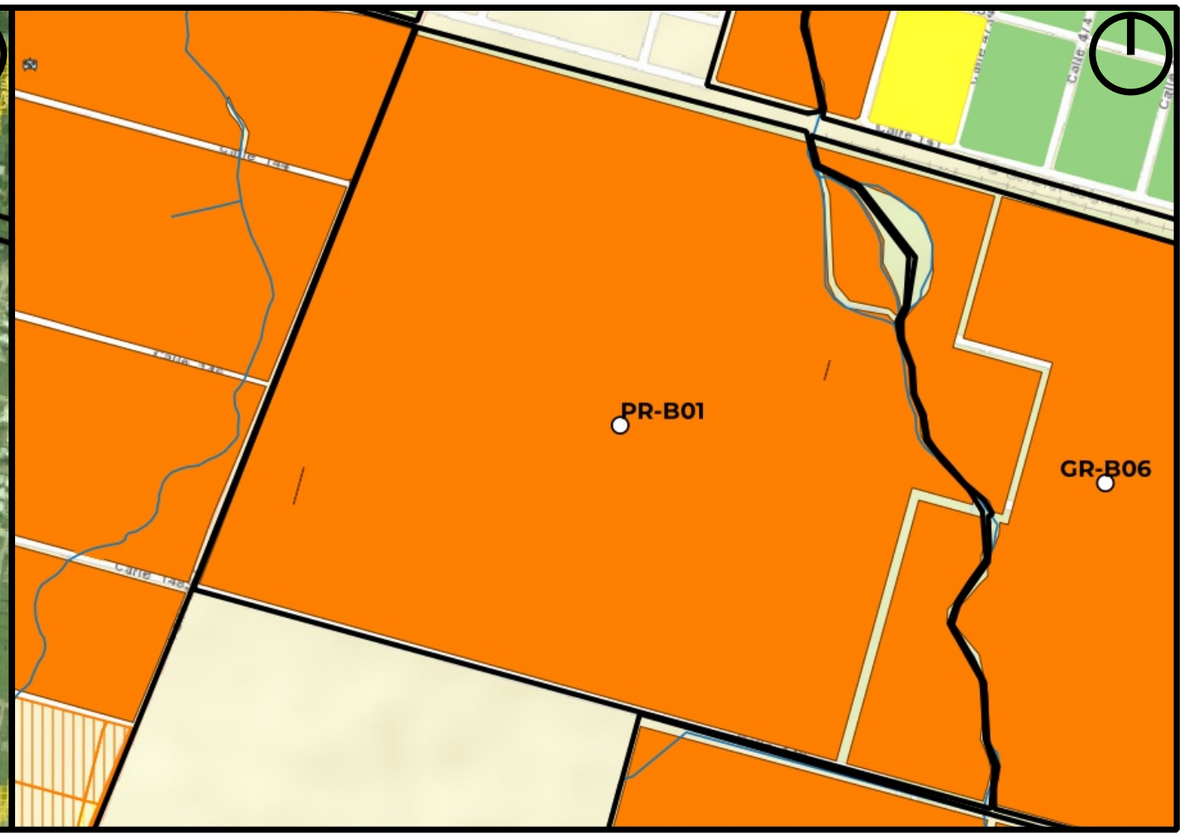

Mapa de Riesgo

ID:Barrio:	PR-B01
Nombre del Barrio:	Grand Bell 1
Delegación:	LOS PORTEÑOS
Observaciones:	urbanización cerrada
Zonas a evitar:	Zona de restricción hidráulica del arroyo Rodríguez
Acceso-egreso:	calle 467
Zona de encuentro:	467 y acceso al Country
Observaciones:	Sin observaciones

Referencias

- establecimientos educativos
- AC y ONG
- CE y Facultades UNLP
- Centros de Salud de GEarth
- Clubes de GEarth
- Cuartel de Bomberos
- Iglesias
- Centros_Salud
- Comisarias
- Barrios_La_Plata

Año 2019

PELIGROSID

- Muy alta
- Alta
- Moderada
- Baja a Nula

Riesgo rural barrios 2019

- Riesgo_2019_rural_barrios_alto
- Riesgo_2019_rural_barrios_medio
- Riesgo_2019_rural_barrios_bajo

Riesgo urbano barrios 2019

- Riesgo_2019_urbano_barrios_muy alto
- Riesgo_2019_urbano_barrios_alto
- Riesgo_2019_urbano_barrios_medio
- Riesgo_2019_urbano_barrios_bajo

Qué hacer — Plan de Reducción del Riesgo por Inundaciones en la Región de La Plata

LA PLATA Ciudad del Conocimiento

UNIVERSIDAD NACIONAL DE LA PLATA

ID BARRIO: PR-B02 **NOMBRE: Lomas de City Bell** **CUENCA: Arroyo Rodríguez**

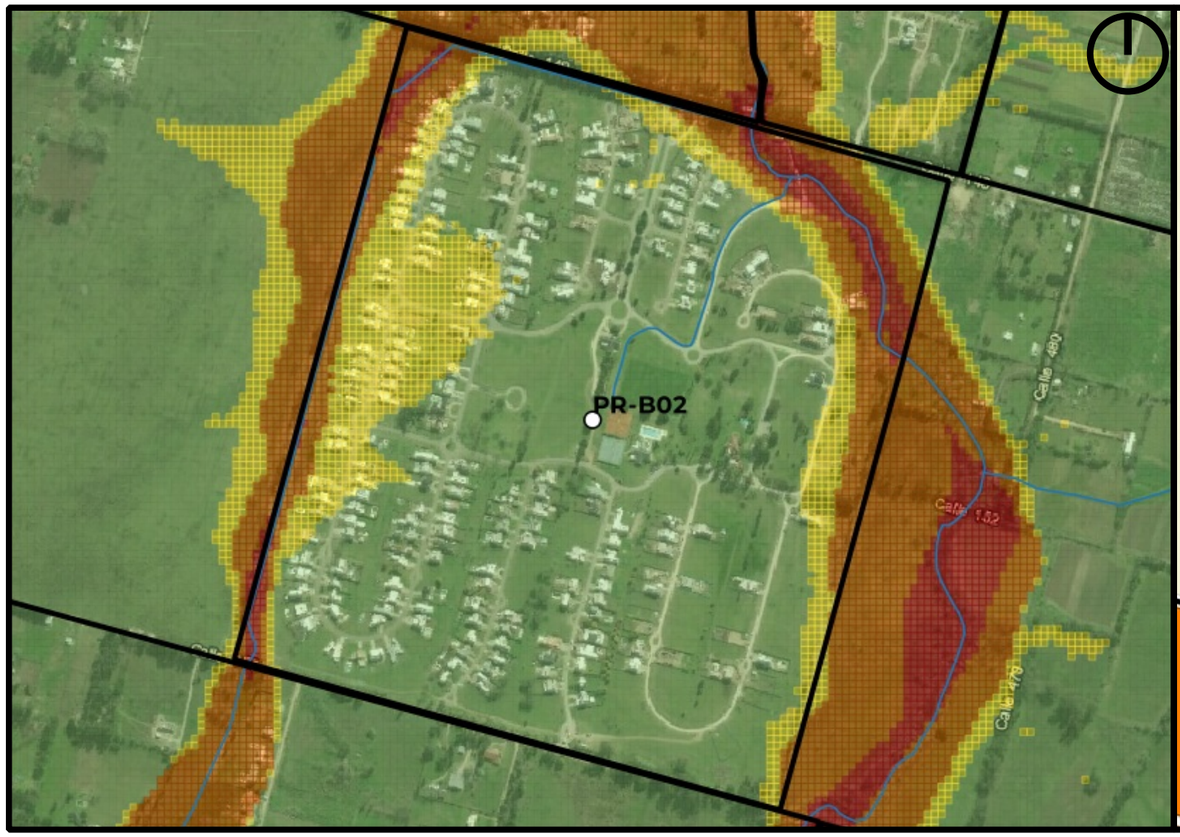

Mapa de Peligrosidad

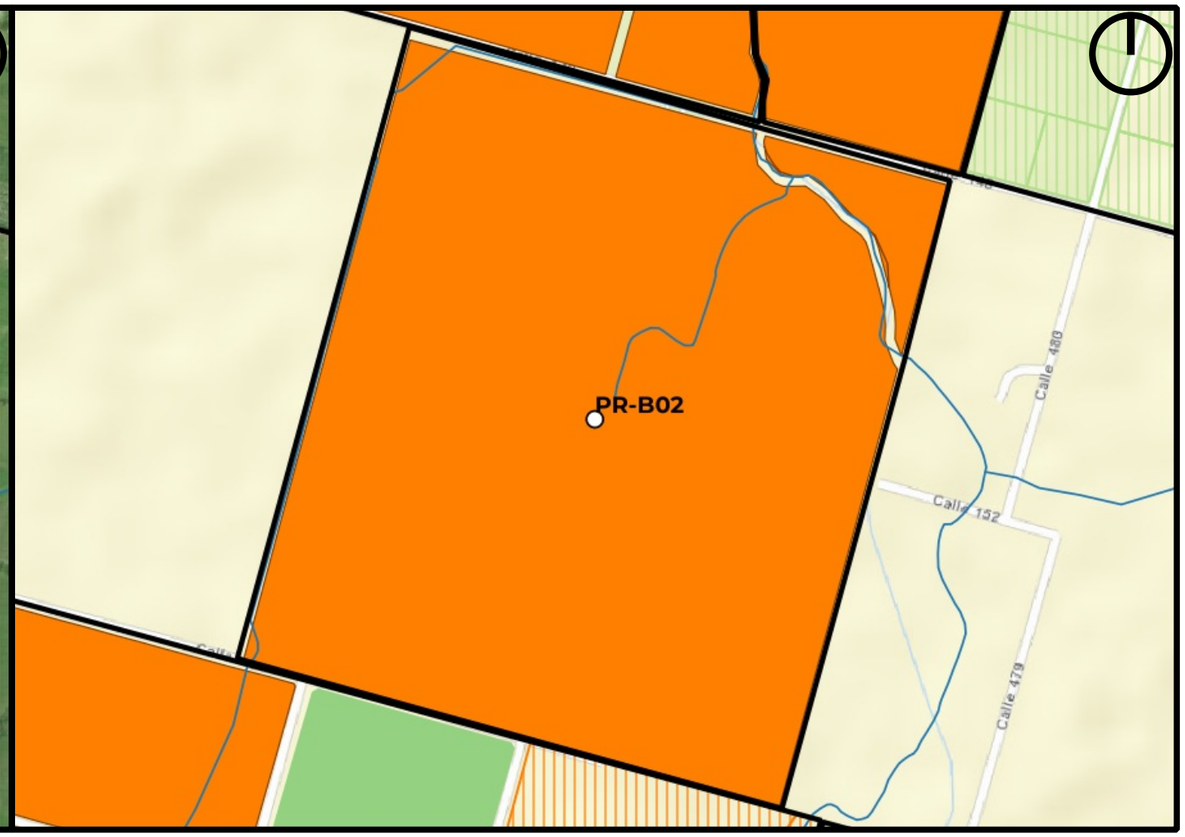

Mapa de Riesgo

ID:Barrio:	PR-B02
Nombre del Barrio:	Lomas de City Bell
Delegación:	LOS PORTEÑOS
Observaciones:	urbanización cerrada
Zonas a evitar:	Manzanas comprendidas e/calles 155, 471, 148 y 474 -- Manzanas comprendidas e/calles 152, 476bis, 148 y 477 -- Manzanas comprendidas e/calles 150, 474, 148 y 477
Acceso-egreso:	Calle 155 e/474 y 476bis
Zona de encuentro:	esq. 476 y 155
Observaciones:	Límites de calles externos al barrio, porque calles internas no tienen nombre

Referencias

- establecimientos educativos
- AC y ONG
- CE y Facultades UNLP
- Centros de Salud de GEarth
- Clubes de GEarth
- Cuartel de Bomberos
- Iglesias
- Centros_Salud
- Comisarias
- Barrios_La_Plata

Año 2019
PELIGROSID
- Muy alta
- Alta
- Moderada
- Baja a Nula

Riesgo rural barrios 2019
- Riesgo_2019_rural_barrios_alto
- Riesgo_2019_rural_barrios_medio
- Riesgo_2019_rural_barrios_bajo

Riesgo urbano barrios 2019
- Riesgo_2019_urbano_barrios_muy alto
- Riesgo_2019_urbano_barrios_alto
- Riesgo_2019_urbano_barrios_medio
- Riesgo_2019_urbano_barrios_bajo

Qué hacer
Plan de Reducción del Riesgo por Inundaciones en la Región de La Plata

LA PLATA Ciudad del Conocimiento

UNIVERSIDAD NACIONAL DE LA PLATA

ID BARRIO: PR-B03 **NOMBRE: Los Campitos** **CUENCA: Arroyo Martín, Rodríguez**

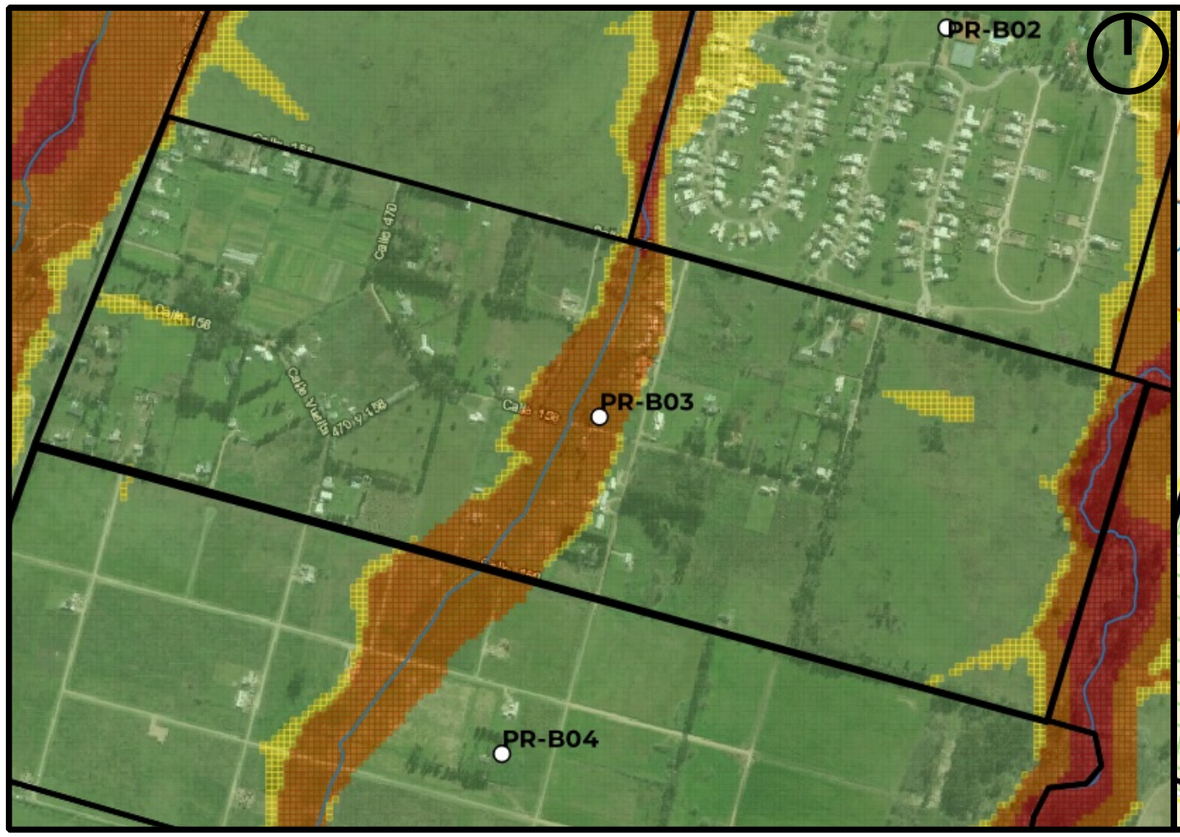

Mapa de Peligrosidad

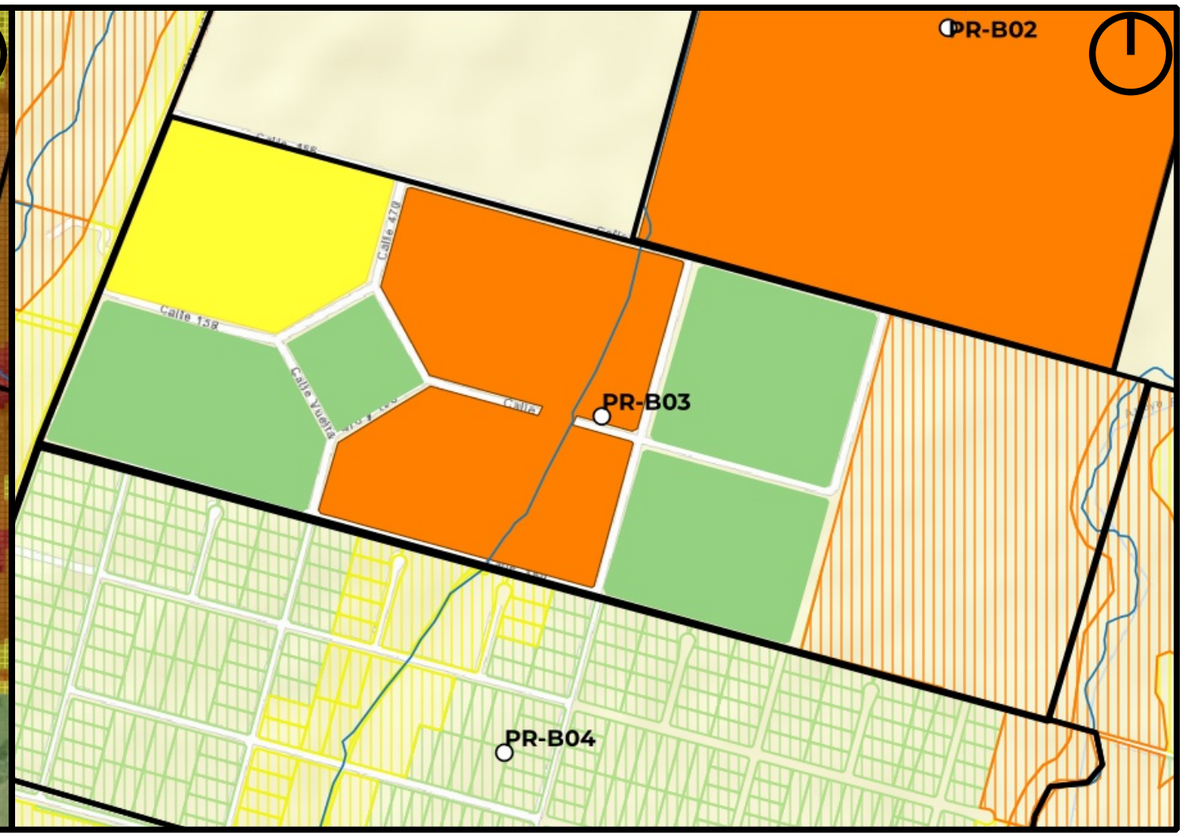

Mapa de Riesgo

ID:Barrio:	PR-B03
Nombre del Barrio:	Los Campitos
Delegación:	LOS PORTEÑOS
Observaciones:	S/O
Zonas a evitar:	Zona de restricción del arroyo sobre calle 474
Acceso-egreso:	calle 467
Zona de encuentro:	esq. 467 y 158
Observaciones:	Sin observaciones

Referencias

- establecimientos educativos
- AC y ONG
- CE y Facultades UNLP
- Centros de Salud de GEarth
- Clubes de GEarth
- Cuartel de Bomberos
- Iglesias
- Centros_Salud
- Comisarias
- Barrios_La_Plata

Año 2019

PELIGROSID

- Muy alta
- Alta
- Moderada
- Baja a Nula

Riesgo rural barrios 2019

- Riesgo_2019_rural_barrios_alto
- Riesgo_2019_rural_barrios_medio
- Riesgo_2019_rural_barrios_bajo

Riesgo urbano barrios 2019

- Riesgo_2019_urbano_barrios_muy alto
- Riesgo_2019_urbano_barrios_alto
- Riesgo_2019_urbano_barrios_medio
- Riesgo_2019_urbano_barrios_bajo

Qué hacer — Plan de Reducción del Riesgo por Inundaciones en la Región de La Plata

LA PLATA Ciudad del Conocimiento

UNIVERSIDAD NACIONAL DE LA PLATA

ID BARRIO: PR-B04 **NOMBRE: Las Cañadas** **CUENCA: Arroyo Martín, Rodríguez**

Mapa de Peligrosidad

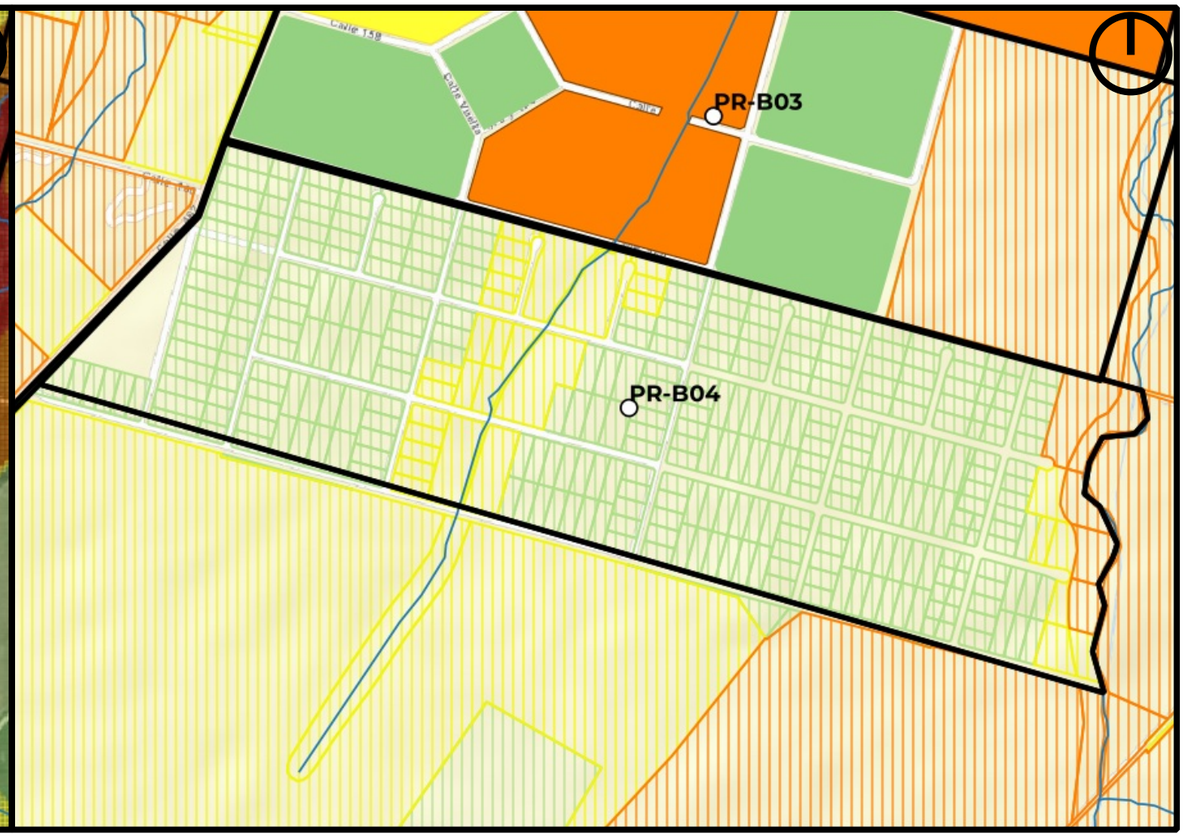

Mapa de Riesgo

ID:Barrio:	PR-B04
Nombre del Barrio:	Las Cañadas
Delegación:	LOS PORTEÑOS
Observaciones:	urbanización cerrada. Pertenece a la delagación Gorina
Zonas a evitar:	Zona de restricción del arroyo e/ calle 474 y 470 -- zona de restircción arroyo Rodríguez (calle 477 aprox.)
Acceso-egreso:	calle 467
Zona de encuentro:	esq. 467 y 160
Observaciones:	Sin observaciones

Referencias

- establecimientos educativos
- AC y ONG
- CE y Facultades UNLP
- Centros de Salud de GEarth
- Clubes de GEarth
- Cuartel de Bomberos
- Iglesias
- Centros_Salud
- Comisarias
- Barrios_La_Plata

Año 2019

PELIGROSID

- Muy alta
- Alta
- Moderada
- Baja a Nula

Riesgo rural barrios 2019

- Riesgo_2019_rural_barrios_alto
- Riesgo_2019_rural_barrios_medio
- Riesgo_2019_rural_barrios_bajo

Riesgo urbano barrios 2019

- Riesgo_2019_urbano_barrios_muy alto
- Riesgo_2019_urbano_barrios_alto
- Riesgo_2019_urbano_barrios_medio
- Riesgo_2019_urbano_barrios_bajo

Qué hacer — Plan de Reducción del Riesgo por Inundaciones en la Región de La Plata

LA PLATA Ciudad del Conocimiento

UNIVERSIDAD NACIONAL DE LA PLATA

ID BARRIO: PR-B05 **NOMBRE: Los Porteños** **CUENCA: Arroyo Carnaval, Martín**

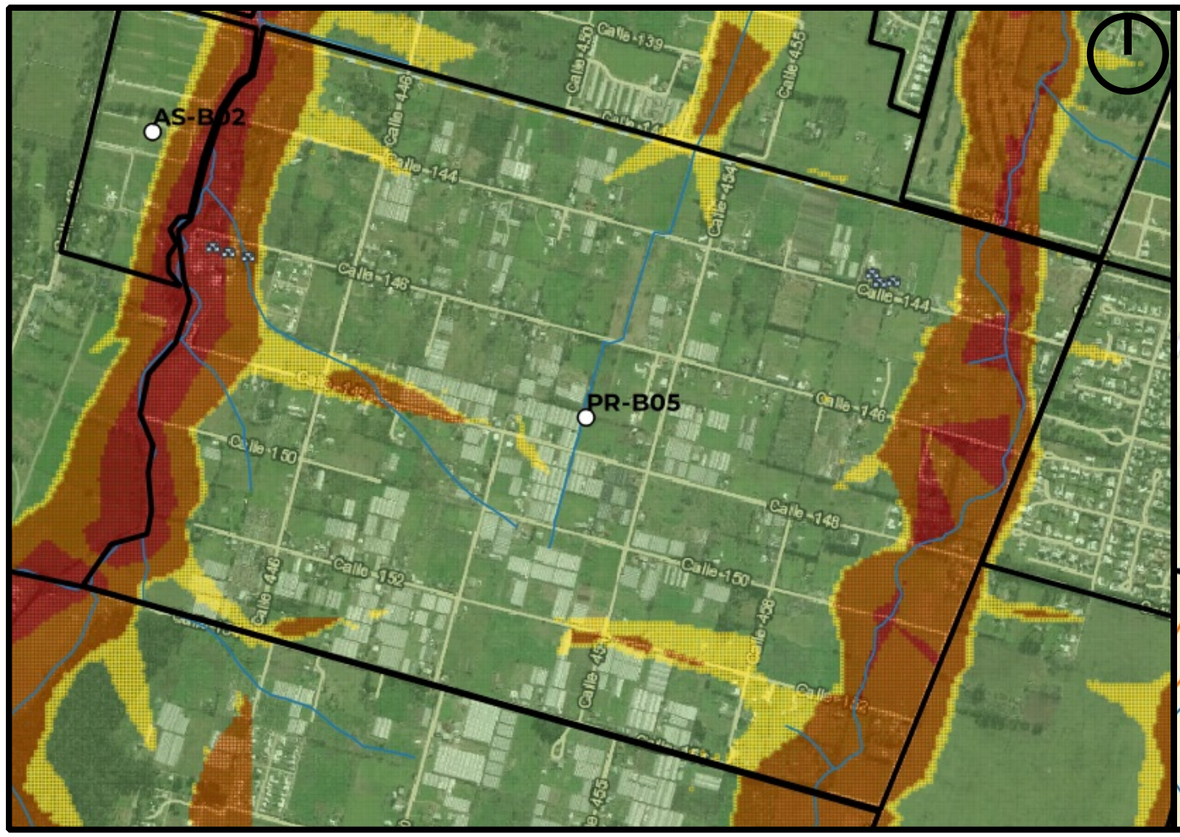

Mapa de Peligrosidad

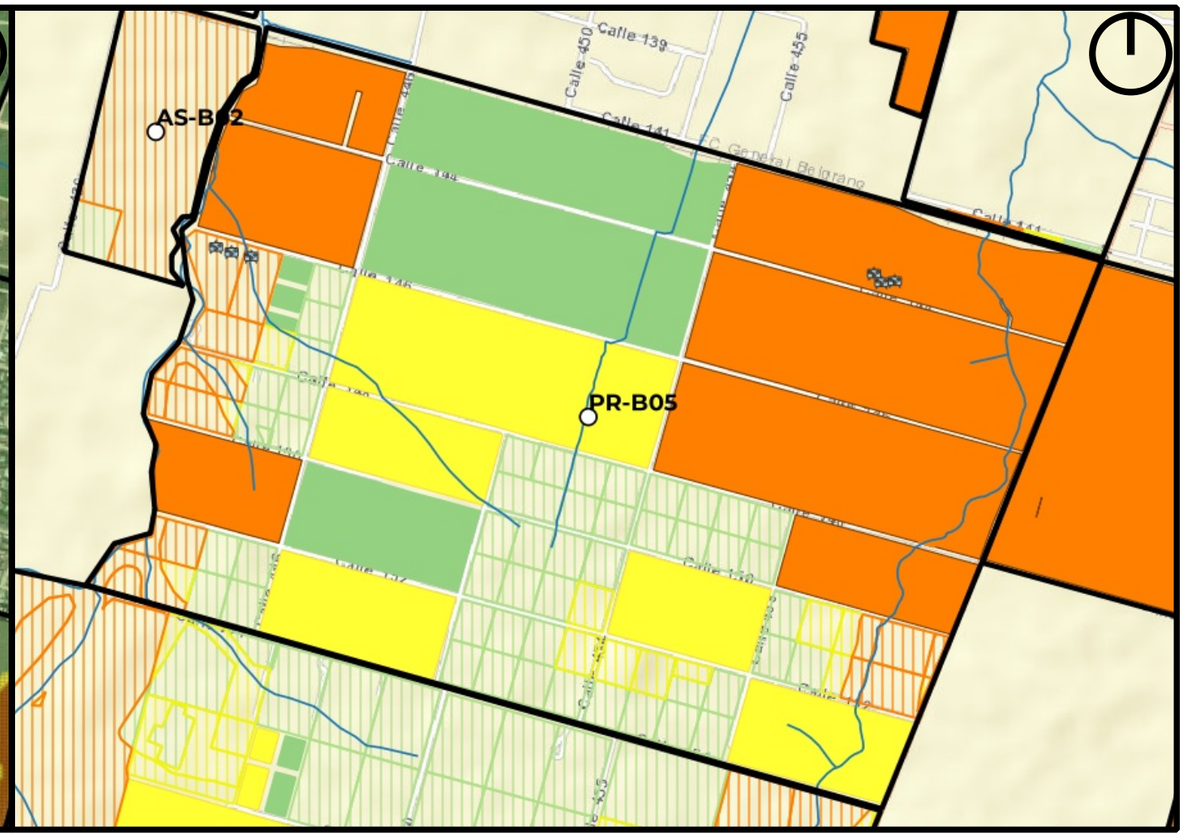

Mapa de Riesgo

ID:Barrio:	PR-B05
Nombre del Barrio:	Los Porteños
Delegación:	LOS PORTEÑOS
Observaciones:	S/O
Zonas a evitar:	Zona de restricción de los dos arroyos .. Laterales este y oeste
Acceso-egreso:	calle 454
Zona de encuentro:	EES Nro. 57 (144 y 454)
Observaciones:	Sin observaciones

Referencias

- establecimientos educativos
- AC y ONG
- CE y Facultades UNLP
- Centros de Salud de GEarth
- Clubes de GEarth
- Cuartel de Bomberos
- Iglesias
- Centros_Salud
- Comisarias
- Barrios_La_Plata

Año 2019

PELIGROSID

- Muy alta
- Alta
- Moderada
- Baja a Nula

Riesgo rural barrios 2019

- Riesgo_2019_rural_barrios_alto
- Riesgo_2019_rural_barrios_medio
- Riesgo_2019_rural_barrios_bajo

Riesgo urbano barrios 2019

- Riesgo_2019_urbano_barrios_muy alto
- Riesgo_2019_urbano_barrios_alto
- Riesgo_2019_urbano_barrios_medio
- Riesgo_2019_urbano_barrios_bajo

Qué hacer — Plan de Reducción del Riesgo por Inundaciones en la Región de La Plata

LA PLATA Ciudad del Conocimiento

UNIVERSIDAD NACIONAL DE LA PLATA

ID BARRIO: PR-B06 **NOMBRE: Las Banderitas** **CUENCA: Arroyo Carnaval, Martín**

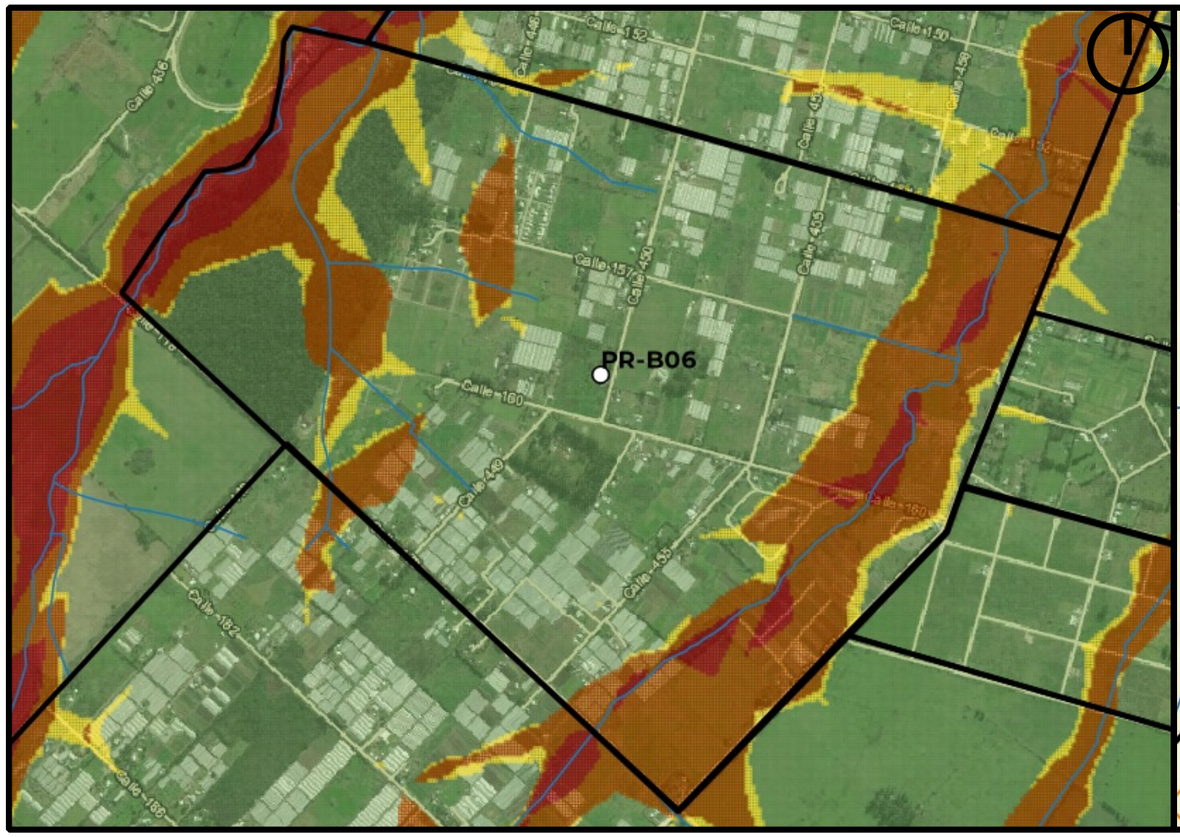

Mapa de Peligrosidad

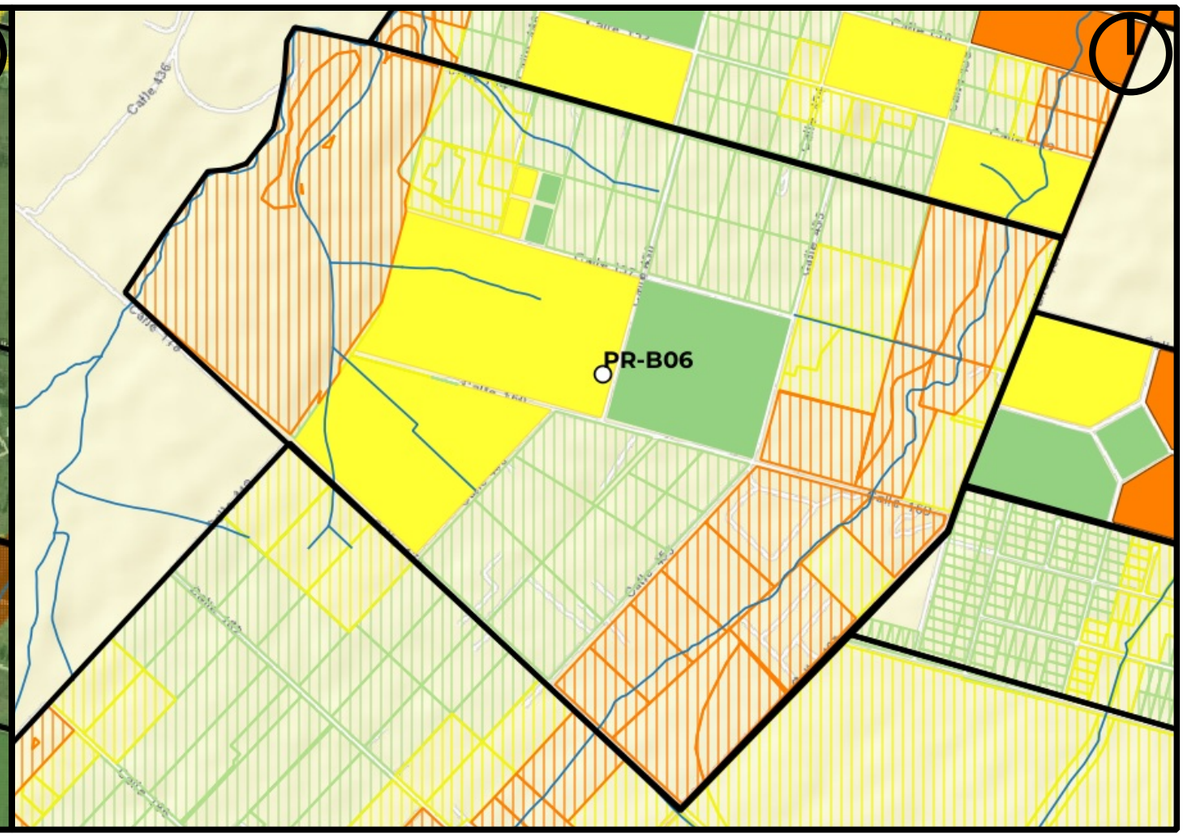

Mapa de Riesgo

ID:Barrio:	PR-B06
Nombre del Barrio:	Las Banderitas
Delegación:	LOS PORTEÑOS
Observaciones:	S/O
Zonas a evitar:	Zona de restricción de los dos arroyos .. Laterales este y oeste
Acceso-egreso:	calle 450
Zona de encuentro:	esq. 450 y 157
Observaciones:	Sin observaciones

Referencias

- establecimientos educativos
- AC y ONG
- CE y Facultades UNLP
- Centros de Salud de GEarth
- Clubes de GEarth
- Cuartel de Bomberos
- Iglesias
- Centros_Salud
- Comisarias
- Barrios_La_Plata

Año 2019

PELIGROSID

- Muy alta
- Alta
- Moderada
- Baja a Nula

Riesgo rural barrios 2019

- Riesgo_2019_rural_barrios_alto
- Riesgo_2019_rural_barrios_medio
- Riesgo_2019_rural_barrios_bajo

Riesgo urbano barrios 2019

- Riesgo_2019_urbano_barrios_muy alto
- Riesgo_2019_urbano_barrios_alto
- Riesgo_2019_urbano_barrios_medio
- Riesgo_2019_urbano_barrios_bajo

Qué hacer — Plan de Reducción del Riesgo por Inundaciones en la Región de La Plata

LA PLATA Ciudad del Conocimiento

UNIVERSIDAD NACIONAL DE LA PLATA

ID BARRIO: RN-B01 **NOMBRE: El Mercadito** **CUENCA: Arroyo Diagonal 74, El Gato**

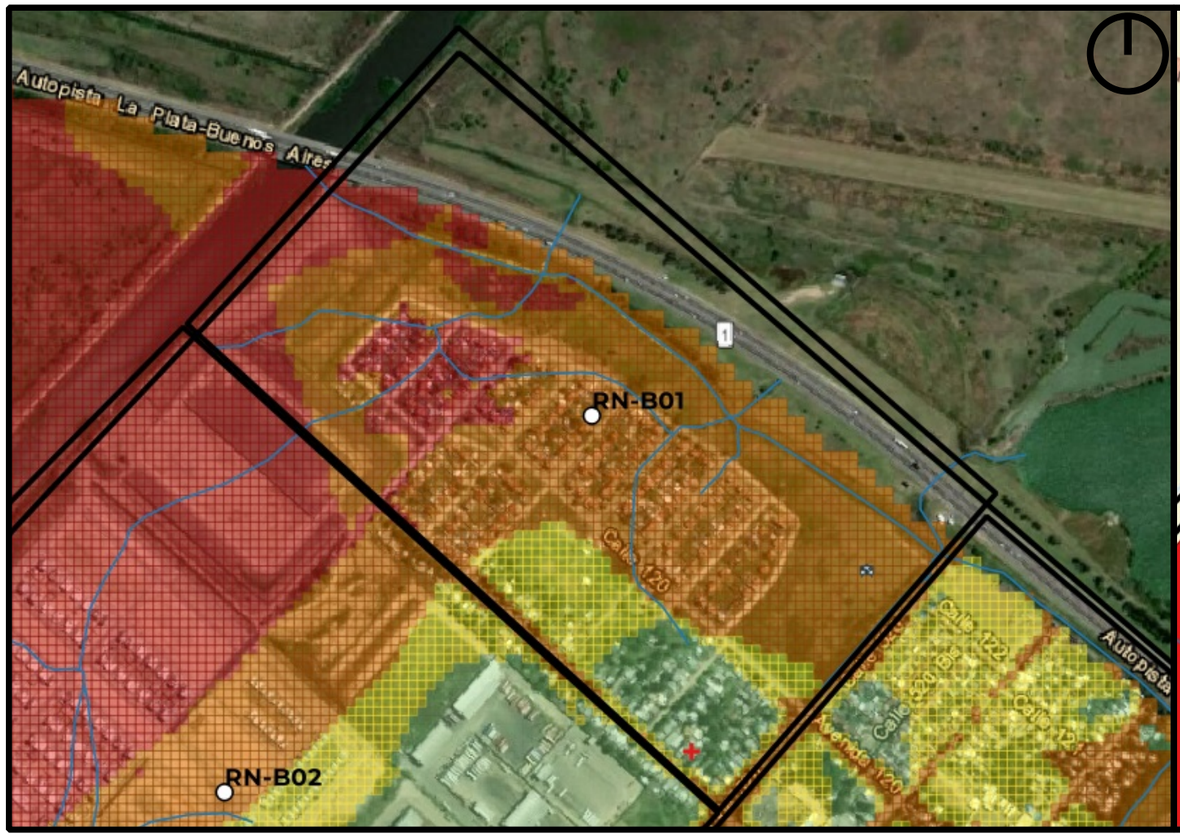

Mapa de Peligrosidad

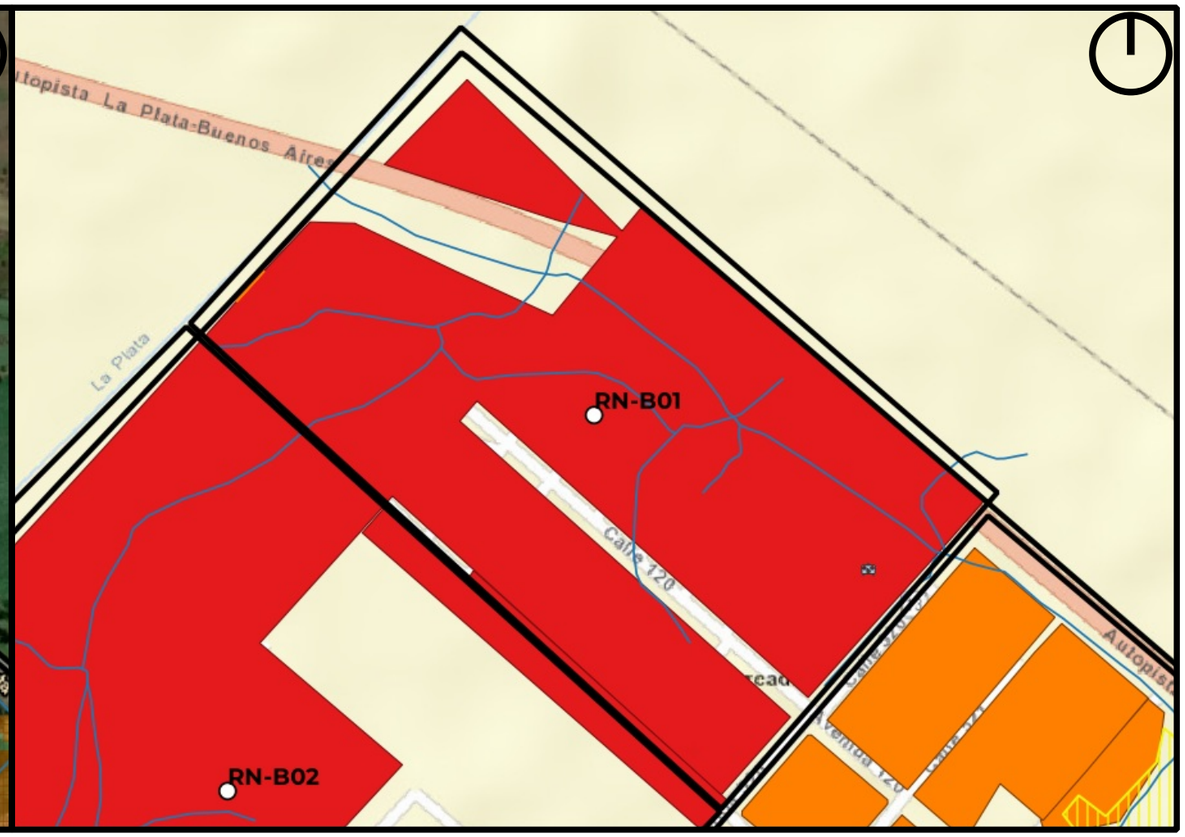

Mapa de Riesgo

ID:Barrio:	RN-B01
Nombre del Barrio:	El Mercadito
Delegación:	RINGUELET
Observaciones:	Cuenta con sectores con viviendas precarias
Zonas a evitar:	Todo el barrio afectado
Acceso-egreso:	Avda 520
Zona de encuentro:	US Nro. 15 (520 y 119)
Observaciones:	Sin observaciones

Referencias

- establecimientos educativos
- AC y ONG
- CE y Facultades UNLP
- Centros de Salud de GEarth
- Clubes de GEarth
- Cuartel de Bomberos
- Iglesias
- Centros_Salud
- Comisarias
- Barrios_La_Plata

Año 2019

PELIGROSID

- Muy alta
- Alta
- Moderada
- Baja a Nula

Riesgo rural barrios 2019

- Riesgo_2019_rural_barrios_alto
- Riesgo_2019_rural_barrios_medio
- Riesgo_2019_rural_barrios_bajo

Riesgo urbano barrios 2019

- Riesgo_2019_urbano_barrios_muy alto
- Riesgo_2019_urbano_barrios_alto
- Riesgo_2019_urbano_barrios_medio
- Riesgo_2019_urbano_barrios_bajo

Qué hacer — Plan de Reducción del Riesgo por Inundaciones en la Región de La Plata

LA PLATA Ciudad del Conocimiento

UNIVERSIDAD NACIONAL DE LA PLATA

ID BARRIO: RN-B02 **NOMBRE: Barrio Nuevo** **CUENCA: Arroyo Diagonal 74, El Gato**

Mapa de Peligrosidad

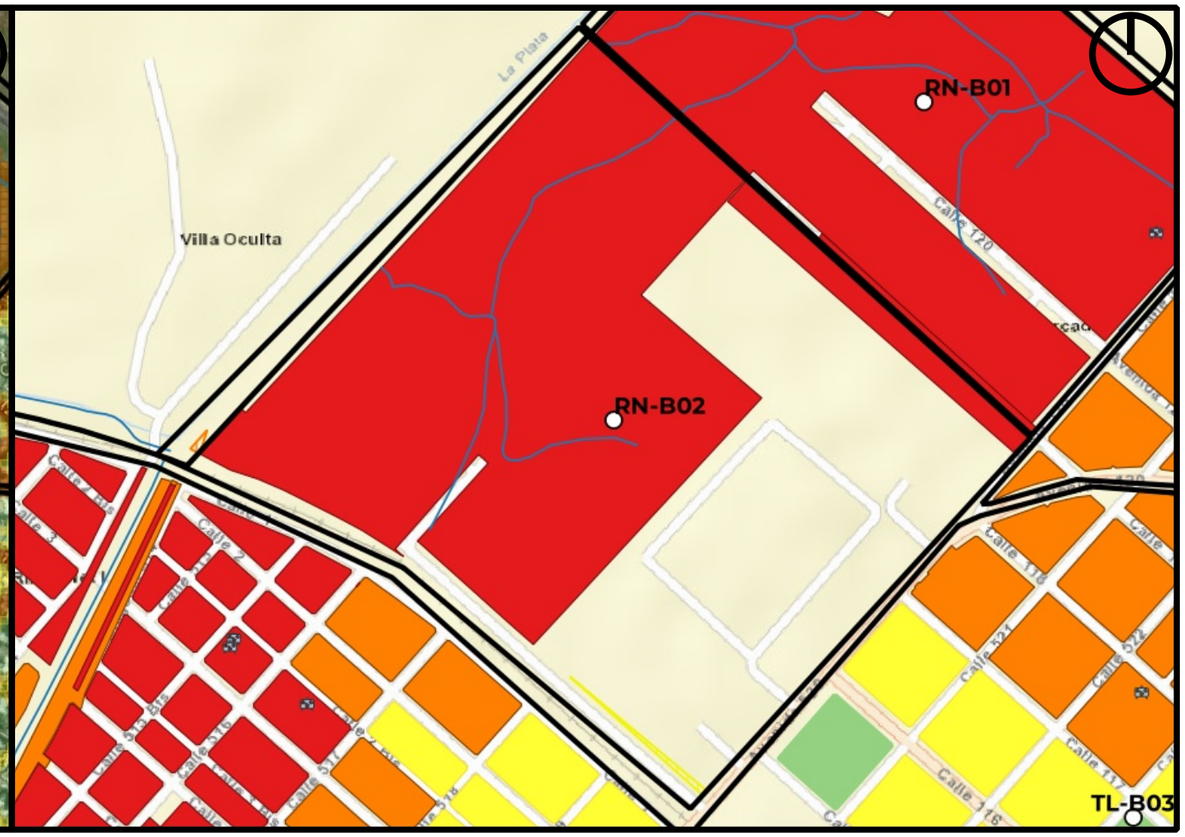

Mapa de Riesgo

ID:Barrio:	RN-B02
Nombre del Barrio:	Barrio Nuevo
Delegación:	RINGUELET
Observaciones:	Barrio del instituto de la vivienda donde se relocalizaron las familias que vivian en los margenes del arroyo El Gato
Zonas a evitar:	Todo el barrio afectado por desborde del arroyo El Gato -- verificar defensas y altimetría
Acceso-egreso:	Avda 520
Zona de encuentro:	Mercado regional La Plata
Observaciones:	Sin observaciones

Referencias

- establecimientos educativos
- AC y ONG
- CE y Facultades UNLP
- Centros de Salud de GEarth
- Clubes de GEarth
- Cuartel de Bomberos
- Iglesias
- Centros_Salud
- Comisarias
- Barrios_La_Plata

Año 2019

PELIGROSID

- Muy alta
- Alta
- Moderada
- Baja a Nula

Riesgo rural barrios 2019

- Riesgo_2019_rural_barrios_alto
- Riesgo_2019_rural_barrios_medio
- Riesgo_2019_rural_barrios_bajo

Riesgo urbano barrios 2019

- Riesgo_2019_urbano_barrios_muy alto
- Riesgo_2019_urbano_barrios_alto
- Riesgo_2019_urbano_barrios_medio
- Riesgo_2019_urbano_barrios_bajo

Qué hacer — Plan de Reducción del Riesgo por Inundaciones en la Región de La Plata

LA PLATA Ciudad del Conocimiento

UNIVERSIDAD NACIONAL DE LA PLATA

ID BARRIO: RN-B03 **NOMBRE: Casco** **CUENCA: Arroyo El Gato**

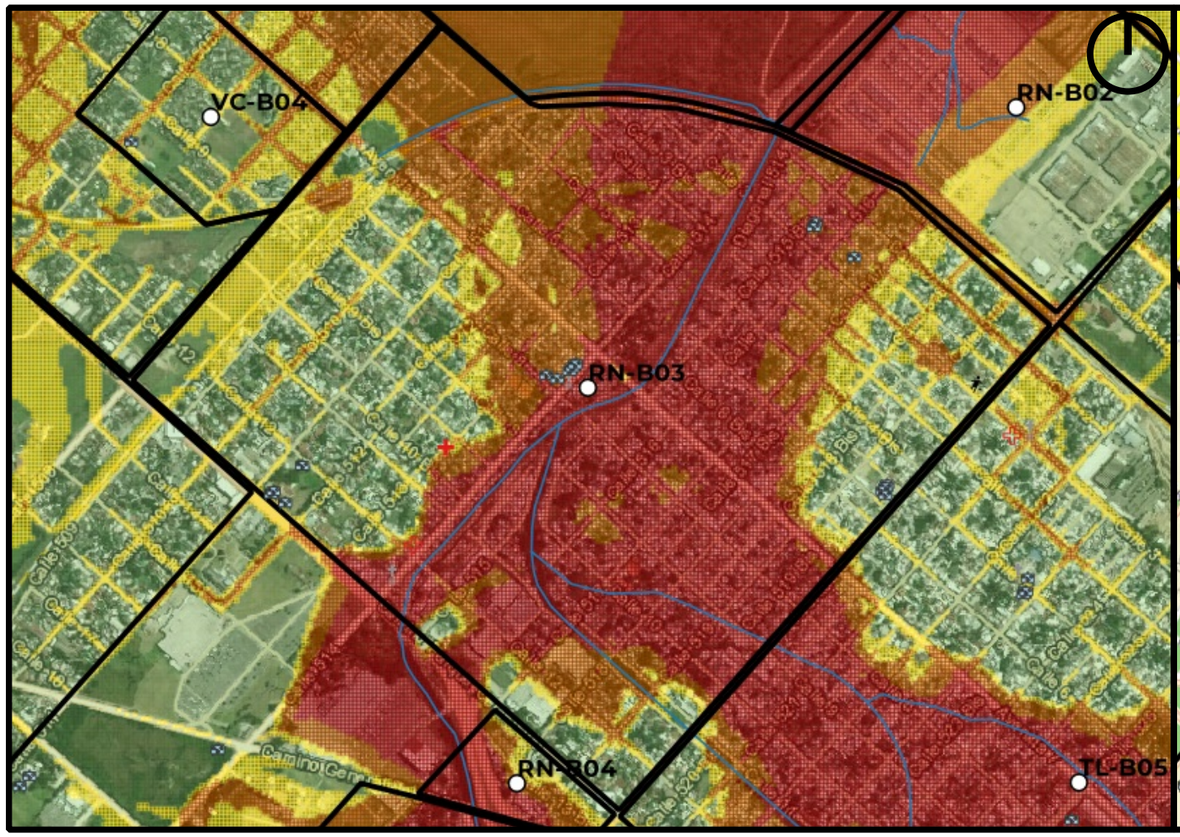

Mapa de Peligrosidad

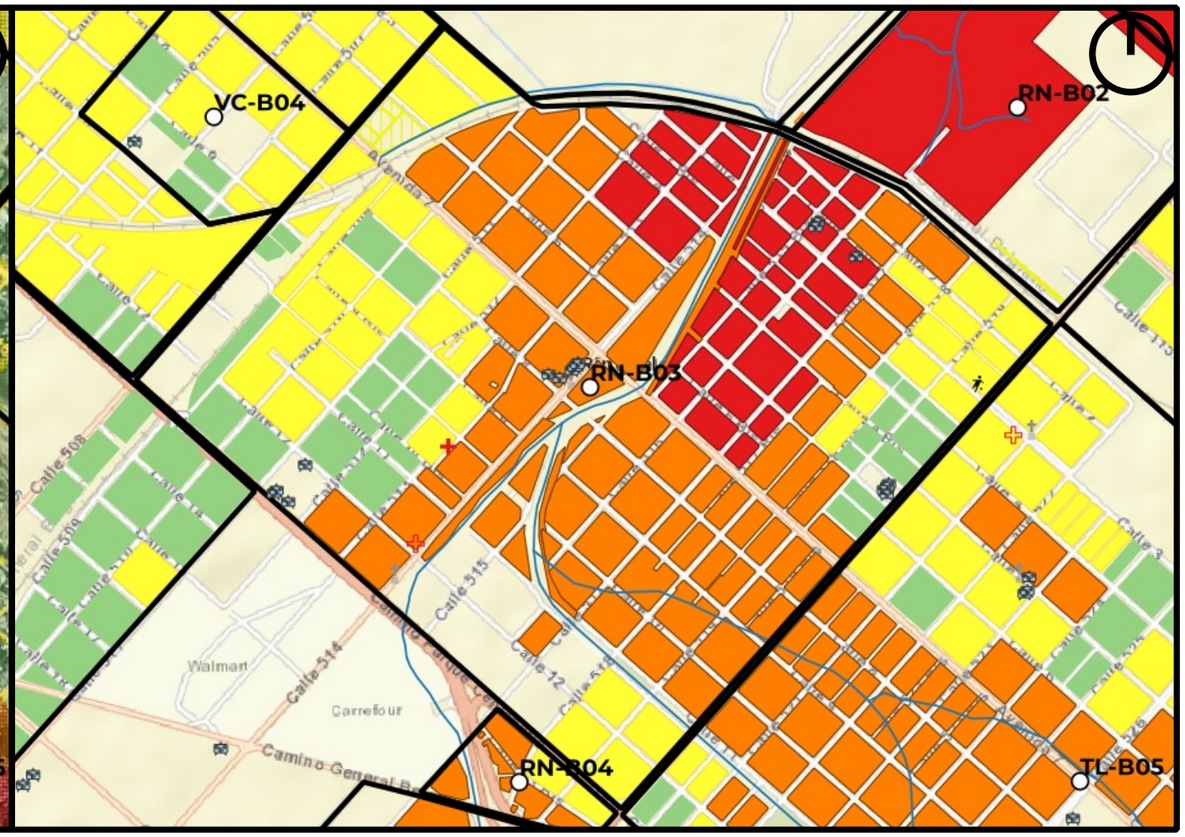

Mapa de Riesgo

ID:Barrio: RN-B03

Nombre del Barrio: Casco

Delegación: RINGUELET

Observaciones: S/O

Zonas a evitar: Manzanas comprendidas e/ calle 508, Av. 7, 519 y Av. 1 -- Manzanas comprendidas e/ calles 511, 9, Av. 520 y Av. 7 -- Manzanas comprendidas e/ calles 9, 513, Av. 13 y Av. 7 -- Manzanas comprendidas e/ calles 519, 3, Av 520 y Av 1 --calle 510 e/ 10 y 12

Acceso-egreso: calle 511 e/ 9 y 12 -- Avv 52 e/ 4 y 5

Zona de encuentro: Escuela Primaria N° 89 (520 5 y 5bis) -- esq. 511 y 11

Observaciones: U.S. N° 25 ubicada en zona de alta peligrosidad -- Delegación Ringuelet ubicada en zona de alta peligrosidad

Referencias

- establecimientos educativos
- AC y ONG
- CE y Facultades UNLP
- Centros de Salud de GEarth
- Clubes de GEarth
- Cuartel de Bomberos
- Iglesias
- Centros_Salud
- Comisarias
- Barrios_La_Plata

Año 2019

PELIGROSID

- Muy alta
- Alta
- Moderada
- Baja a Nula

Riesgo rural barrios 2019

- Riesgo_2019_rural_barrios_alto
- Riesgo_2019_rural_barrios_medio
- Riesgo_2019_rural_barrios_bajo

Riesgo urbano barrios 2019

- Riesgo_2019_urbano_barrios_muy alto
- Riesgo_2019_urbano_barrios_alto
- Riesgo_2019_urbano_barrios_medio
- Riesgo_2019_urbano_barrios_bajo

Qué hacer — Plan de Reducción del Riesgo por Inundaciones en la Región de La Plata

LA PLATA Ciudad del Conocimiento

UNIVERSIDAD NACIONAL DE LA PLATA

ID BARRIO: RN-B04 **NOMBRE: Baobab** **CUENCA: Arroyo El Gato**

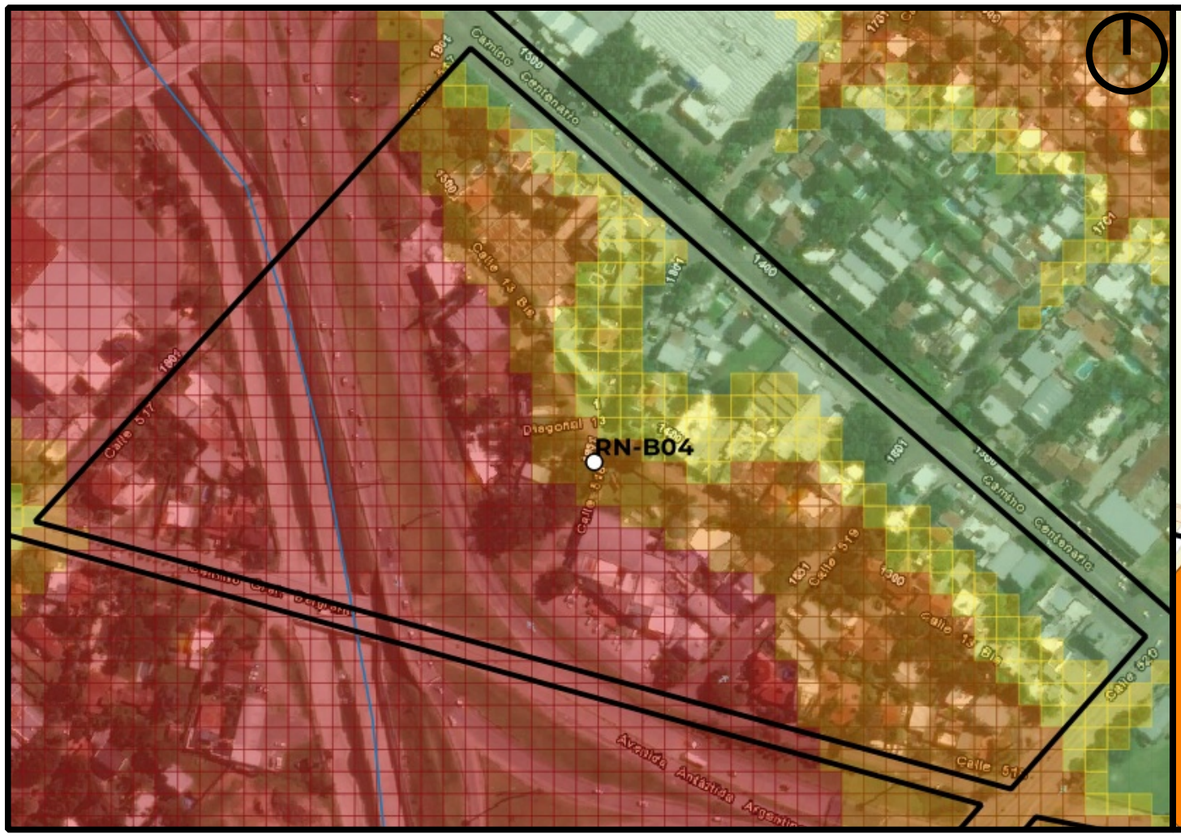

Mapa de Peligrosidad

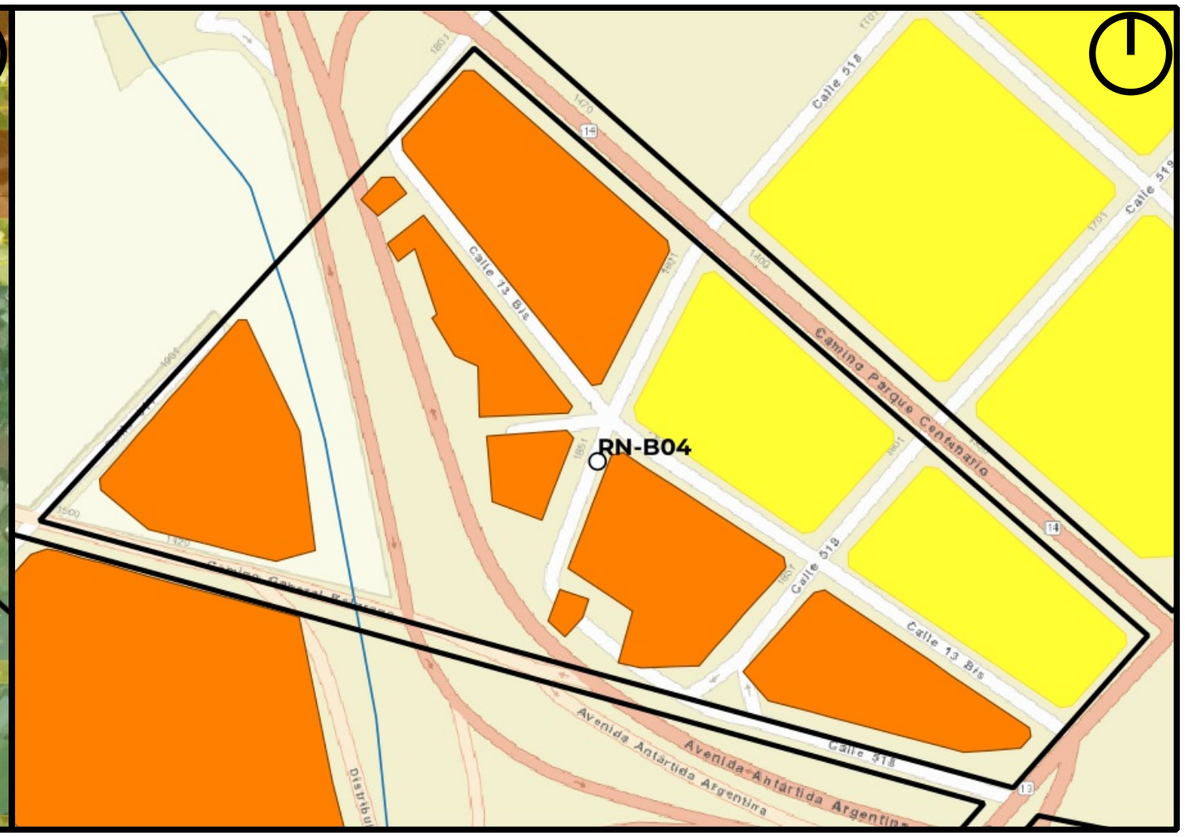

Mapa de Riesgo

ID:Barrio:	RN-B04
Nombre del Barrio:	Baobab
Delegación:	RINGUELET
Observaciones:	S/O
Zonas a evitar:	Barrio completo
Acceso-egreso:	Av 13 e/519 y 520
Zona de encuentro:	esq. 13 y 520
Observaciones:	revisar modelacion (topografía)

Referencias

- establecimientos educativos
- AC y ONG
- CE y Facultades UNLP
- Centros de Salud de GEarth
- Clubes de GEarth
- Cuartel de Bomberos
- Iglesias
- Centros_Salud
- Comisarias
- Barrios_La_Plata

Año 2019
PELIGROSID
- Muy alta
- Alta
- Moderada
- Baja a Nula

Riesgo rural barrios 2019
- Riesgo_2019_rural_barrios_alto
- Riesgo_2019_rural_barrios_medio
- Riesgo_2019_rural_barrios_bajo

Riesgo urbano barrios 2019
- Riesgo_2019_urbano_barrios_muy alto
- Riesgo_2019_urbano_barrios_alto
- Riesgo_2019_urbano_barrios_medio
- Riesgo_2019_urbano_barrios_bajo

Qué hacer — Plan de Reducción del Riesgo por Inundaciones en la Región de La Plata

LA PLATA Ciudad del Conocimiento

UNIVERSIDAD NACIONAL DE LA PLATA

ID BARRIO: RN-B05 **NOMBRE: Caminito** **CUENCA: Arroyo El Gato**

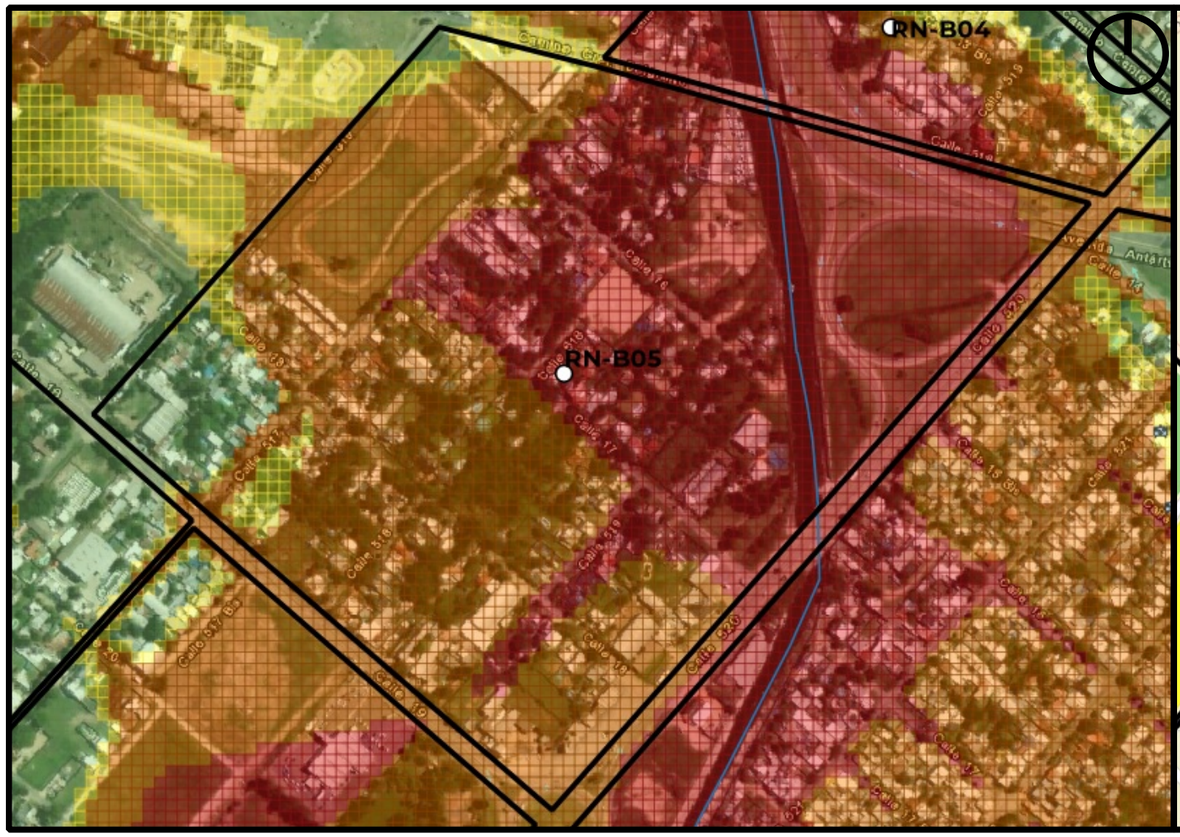

Mapa de Peligrosidad

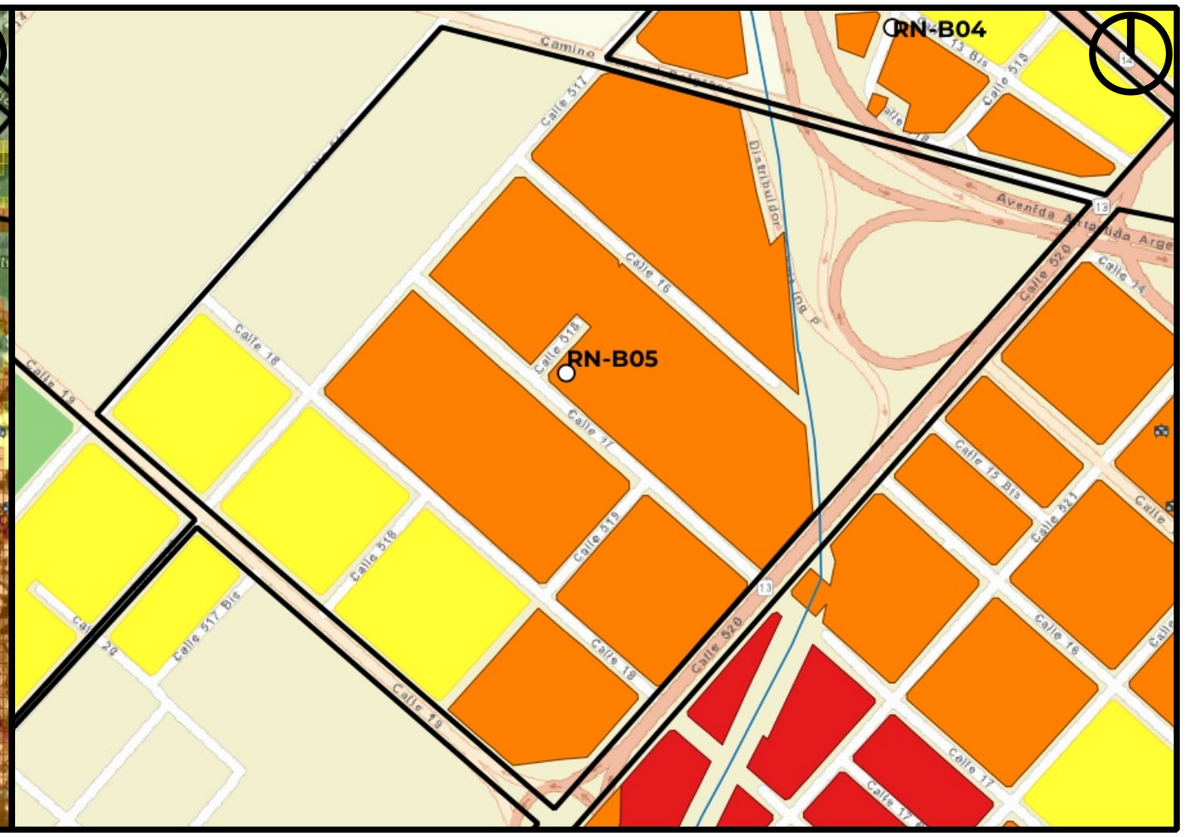

Mapa de Riesgo

ID:Barrio:	RN-B05
Nombre del Barrio:	Caminito
Delegación:	RINGUELET
Observaciones:	S/O
Zonas a evitar:	Manzanas comprendidas e/ Calles 18, 516, Camino Gral Manuel Belgrano y Av. 520 -- Manzanas comprendidas e/ Av. 19, 517, 18 y Av. 520.
Acceso-egreso:	Av 19 e/ 517 y 516 -- Calle 516 e/ Av 19 y 18
Zona de encuentro:	esq. Av. 19 y 516
Observaciones:	Barrio muy complicado, un sector debe ir para el barrio TL-B15

Referencias

- establecimientos educativos
- AC y ONG
- CE y Facultades UNLP
- Centros de Salud de GEarth
- Clubes de GEarth
- Cuartel de Bomberos
- Iglesias
- Centros_Salud
- Comisarias
- Barrios_La_Plata

Año 2019
PELIGROSID
- Muy alta
- Alta
- Moderada
- Baja a Nula

Riesgo rural barrios 2019
- Riesgo_2019_rural_barrios_alto
- Riesgo_2019_rural_barrios_medio
- Riesgo_2019_rural_barrios_bajo

Riesgo urbano barrios 2019
- Riesgo_2019_urbano_barrios_muy alto
- Riesgo_2019_urbano_barrios_alto
- Riesgo_2019_urbano_barrios_medio
- Riesgo_2019_urbano_barrios_bajo

Qué hacer — Plan de Reducción del Riesgo por Inundaciones en la Región de La Plata

LA PLATA Ciudad del Conocimiento

UNIVERSIDAD NACIONAL DE LA PLATA

ID BARRIO: SC-B01 **NOMBRE: El Retiro** **CUENCA: Arroyo El Gato**

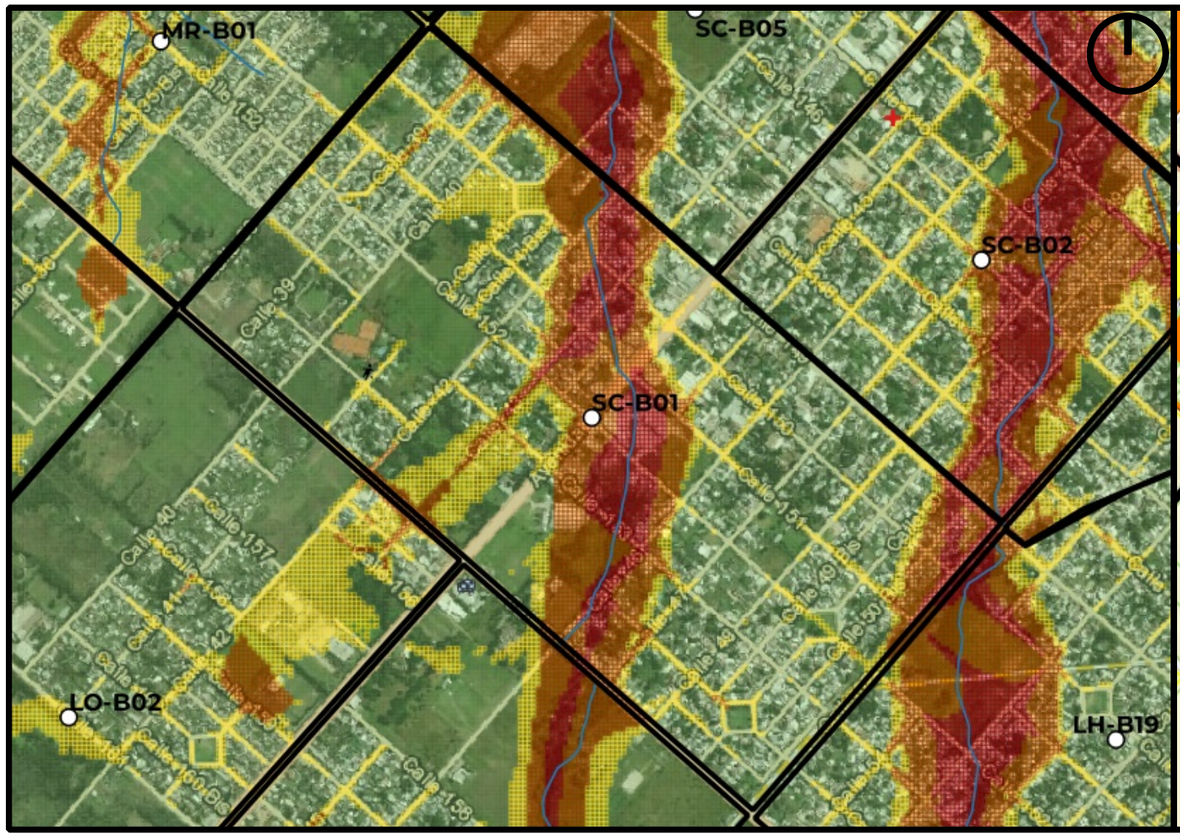

Mapa de Peligrosidad

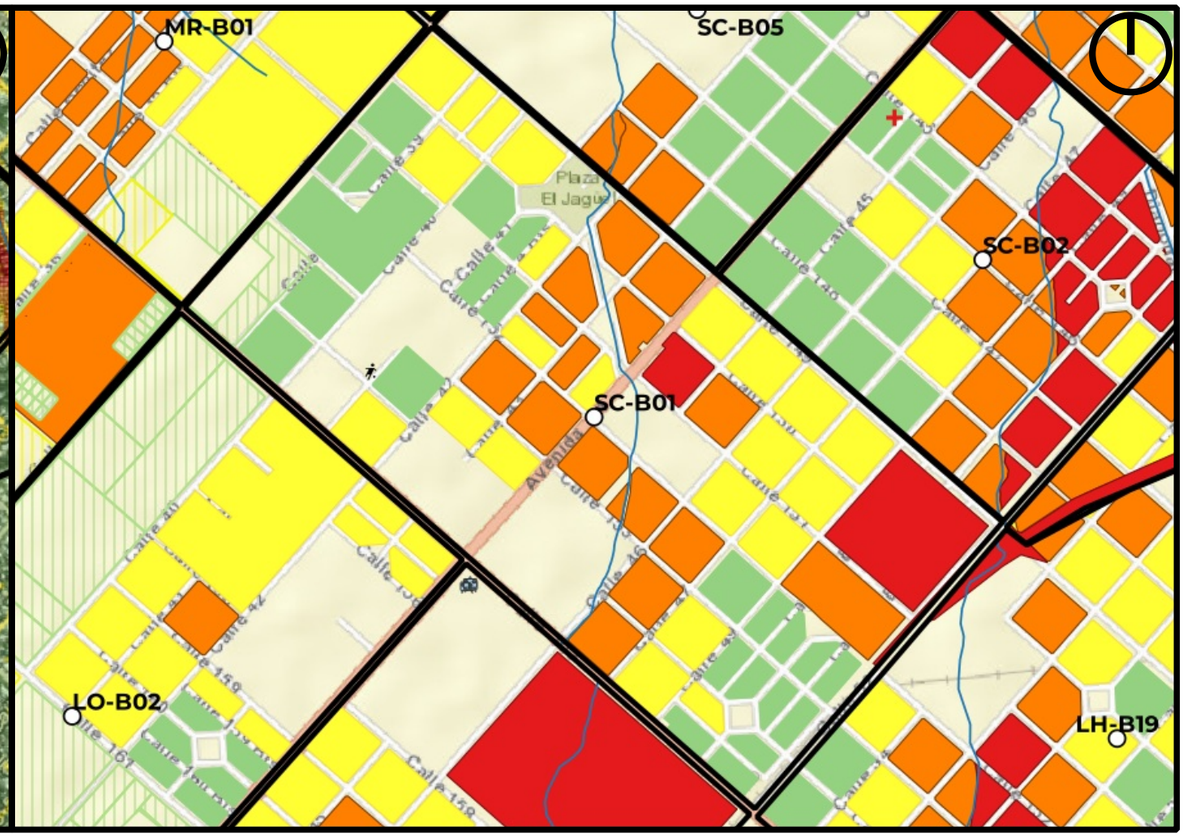

Mapa de Riesgo

ID:Barrio: SC-B01

Nombre del Barrio: El Retiro

Delegación: SAN CARLOS

Observaciones: Cuenta con sectores con viviendas precarias

Zonas a evitar: Manzanas comprendidas e/ Calles 149, 38, 150 y 42 -- Manzanas comprendidas e/ Calles 150, 42, 152 y 46 -- Manzanas comprendidas e/ Calles 152, 47, 155 y Av. 44 -- Calle 43 e/ 152 y 155.

Acceso-egreso: Calle 38 e/ 149 y 155 -- Calle 155 e/ 41 y 38 -- Calle 49 e/ 149 y 154 -- Calle 149 e/ 43 y 49

Zona de encuentro: Escuela N°63 (Av. 44 y 155) -- esq. 149 y 46

Observaciones: Sin observaciones

Referencias

- establecimientos educativos
- AC y ONG
- CE y Facultades UNLP
- Centros de Salud de GEarth
- Clubes de GEarth
- Cuartel de Bomberos
- Iglesias
- Centros_Salud
- Comisarias
- Barrios_La_Plata

Año 2019
PELIGROSID
- Muy alta
- Alta
- Moderada
- Baja a Nula

Riesgo rural barrios 2019
- Riesgo_2019_rural_barrios_alto
- Riesgo_2019_rural_barrios_medio
- Riesgo_2019_rural_barrios_bajo

Riesgo urbano barrios 2019
- Riesgo_2019_urbano_barrios_muy alto
- Riesgo_2019_urbano_barrios_alto
- Riesgo_2019_urbano_barrios_medio
- Riesgo_2019_urbano_barrios_bajo

Qué hacer — Plan de Reducción del Riesgo por Inundaciones en la Región de La Plata

LA PLATA Ciudad del Conocimiento

UNIVERSIDAD NACIONAL DE LA PLATA

ID BARRIO: SC-B02 **NOMBRE: El Arroyito** **CUENCA: Arroyo El Gato**

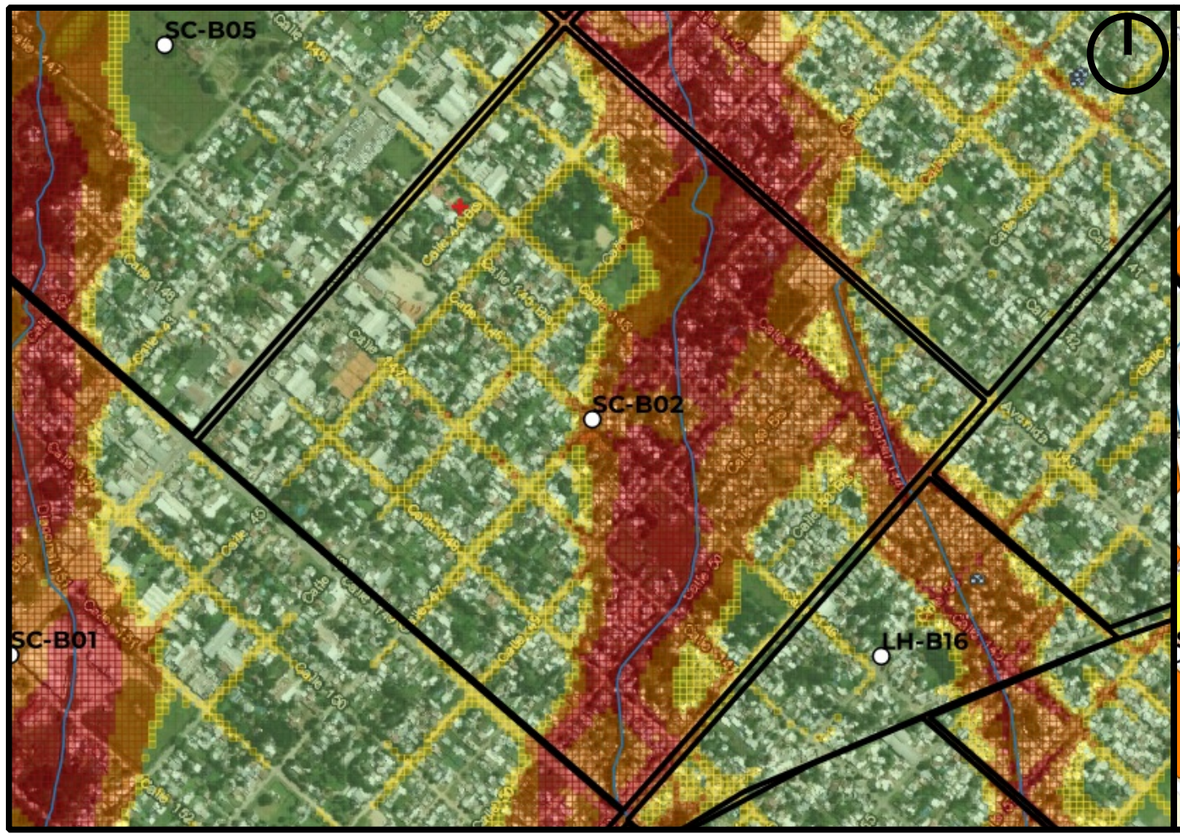

Mapa de Peligrosidad

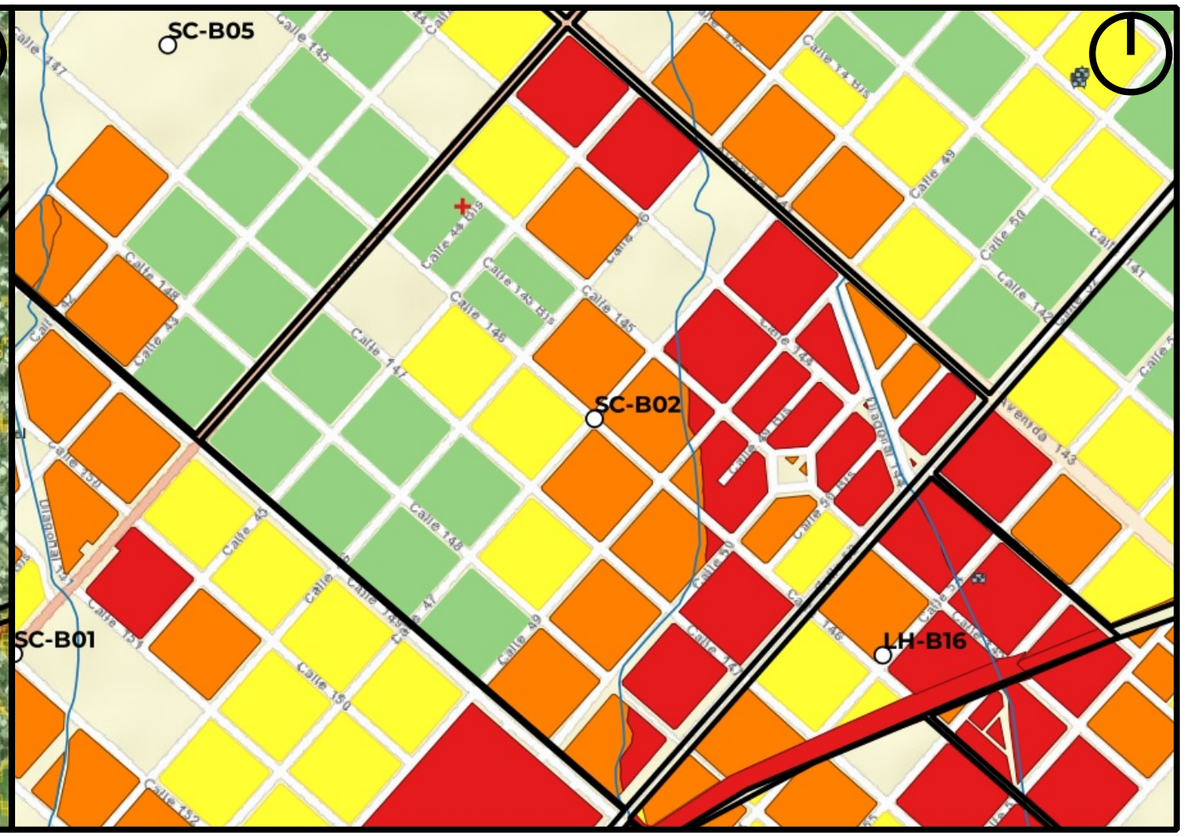

Mapa de Riesgo

ID:Barrio:	SC-B02
Nombre del Barrio:	El Arroyito
Delegación:	SAN CARLOS
Observaciones:	S/O
Zonas a evitar:	Manzanas comprendidas e/ Calles 144, Av. 52, 143 y Av. 44 -- Manzanas comprendidas e/ Calles 46, 144, Av. 52 y 147 -- Manzanas comprendidas e/ Calles 147, 49, 149 y Av. 52.
Acceso-egreso:	Calle 149 e/ 49 y Av 44 -- Av 44 e/ 144 y 149
Zona de encuentro:	Centro de salud N°3 (Calle 45 e/ 146 y 147 -- esq. Av. 44 y 419
Observaciones:	Sin observaciones

Referencias

- establecimientos educativos
- AC y ONG
- CE y Facultades UNLP
- Centros de Salud de GEarth
- Clubes de GEarth
- Cuartel de Bomberos
- Iglesias
- Centros_Salud
- Comisarias
- Barrios_La_Plata

Año 2019
PELIGROSID
- Muy alta
- Alta
- Moderada
- Baja a Nula

Riesgo rural barrios 2019
- Riesgo_2019_rural_barrios_alto
- Riesgo_2019_rural_barrios_medio
- Riesgo_2019_rural_barrios_bajo

Riesgo urbano barrios 2019
- Riesgo_2019_urbano_barrios_muy alto
- Riesgo_2019_urbano_barrios_alto
- Riesgo_2019_urbano_barrios_medio
- Riesgo_2019_urbano_barrios_bajo

Qué hacer
Plan de Reducción del Riesgo por Inundaciones en la Región de La Plata

LA PLATA Ciudad del Conocimiento

UNIVERSIDAD NACIONAL DE LA PLATA

ID BARRIO: SC-B03 **NOMBRE: Talleres** **CUENCA: Arroyo El Gato**

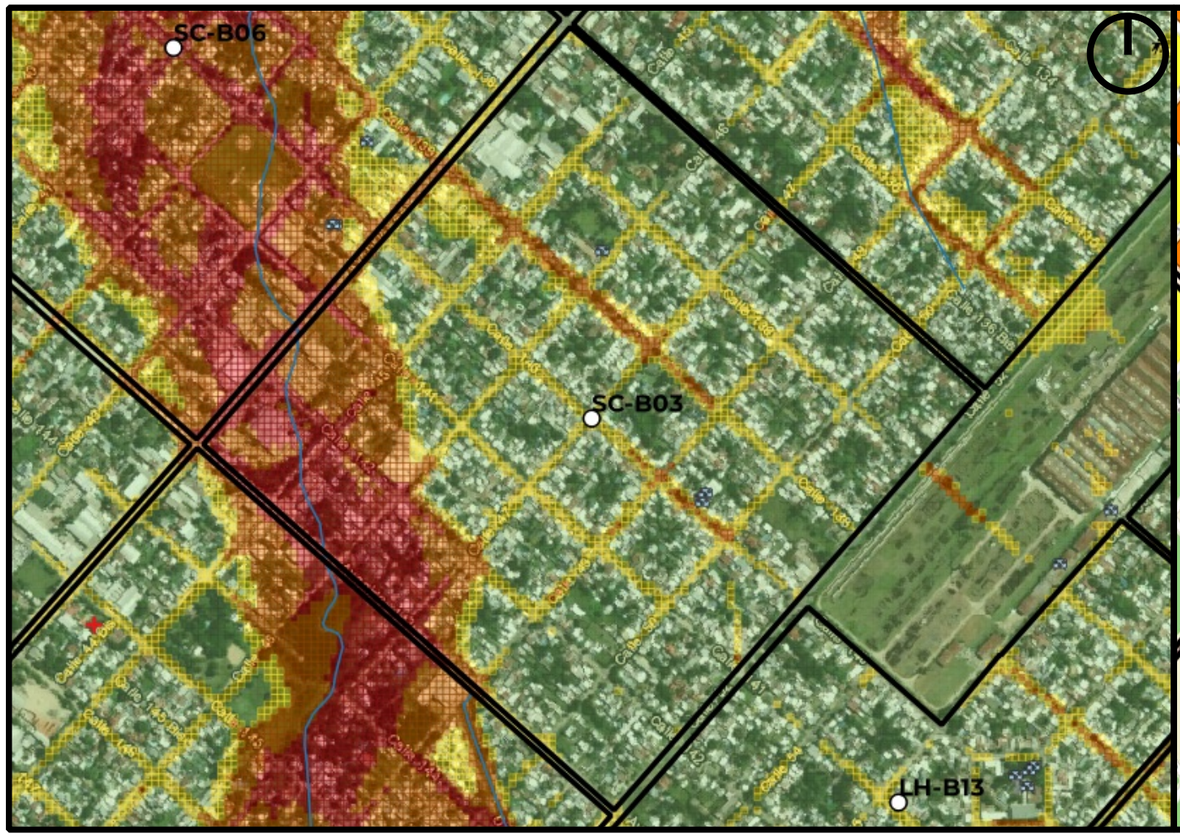

Mapa de Peligrosidad

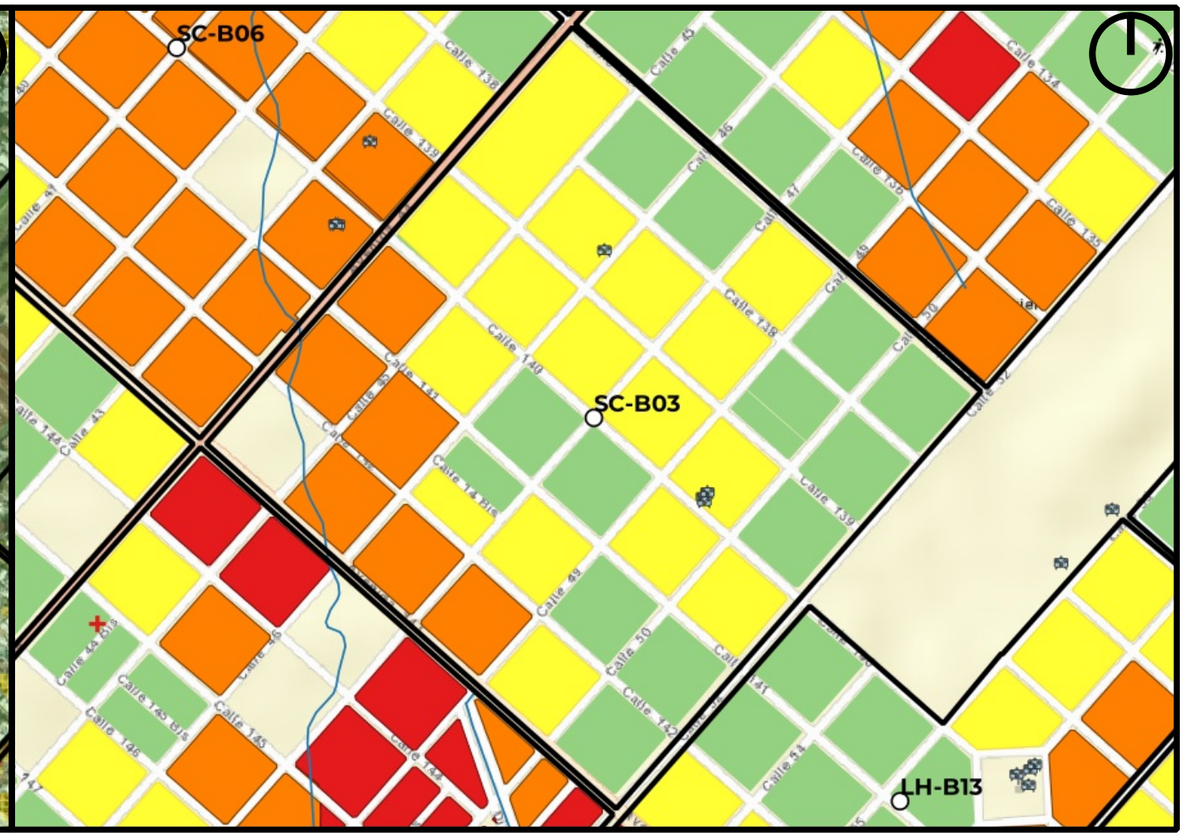

Mapa de Riesgo

ID:Barrio:	SC-B03
Nombre del Barrio:	Talleres
Delegación:	SAN CARLOS
Observaciones:	S/O
Zonas a evitar:	Manzanas comprendidas e/ Calles 139, Av. 44, 143 y 49 -- Calle 140 e/ 49 y 50.
Acceso-egreso:	Av 52 e/ 137 y 143 -- Calle 137 e/ Av 44 y Av 52
Zona de encuentro:	esq. Calle 137 y Av. 52
Observaciones:	Escuela N°40 (Calle 140 e/ 49 y 50) (se encuentra en una cuadra de peligrosidad media)

Referencias

- establecimientos educativos
- AC y ONG
- CE y Facultades UNLP
- Centros de Salud de GEarth
- Clubes de GEarth
- Cuartel de Bomberos
- Iglesias
- Centros_Salud
- Comisarias
- Barrios_La_Plata

Año 2019

PELIGROSID

- Muy alta
- Alta
- Moderada
- Baja a Nula

Riesgo rural barrios 2019

- Riesgo_2019_rural_barrios_alto
- Riesgo_2019_rural_barrios_medio
- Riesgo_2019_rural_barrios_bajo

Riesgo urbano barrios 2019

- Riesgo_2019_urbano_barrios_muy alto
- Riesgo_2019_urbano_barrios_alto
- Riesgo_2019_urbano_barrios_medio
- Riesgo_2019_urbano_barrios_bajo

Qué hacer — Plan de Reducción del Riesgo por Inundaciones en la Región de La Plata

LA PLATA Ciudad del Conocimiento

UNIVERSIDAD NACIONAL DE LA PLATA

ID BARRIO: SC-B04 **NOMBRE: Gambier** **CUENCA: Arroyo El Gato**

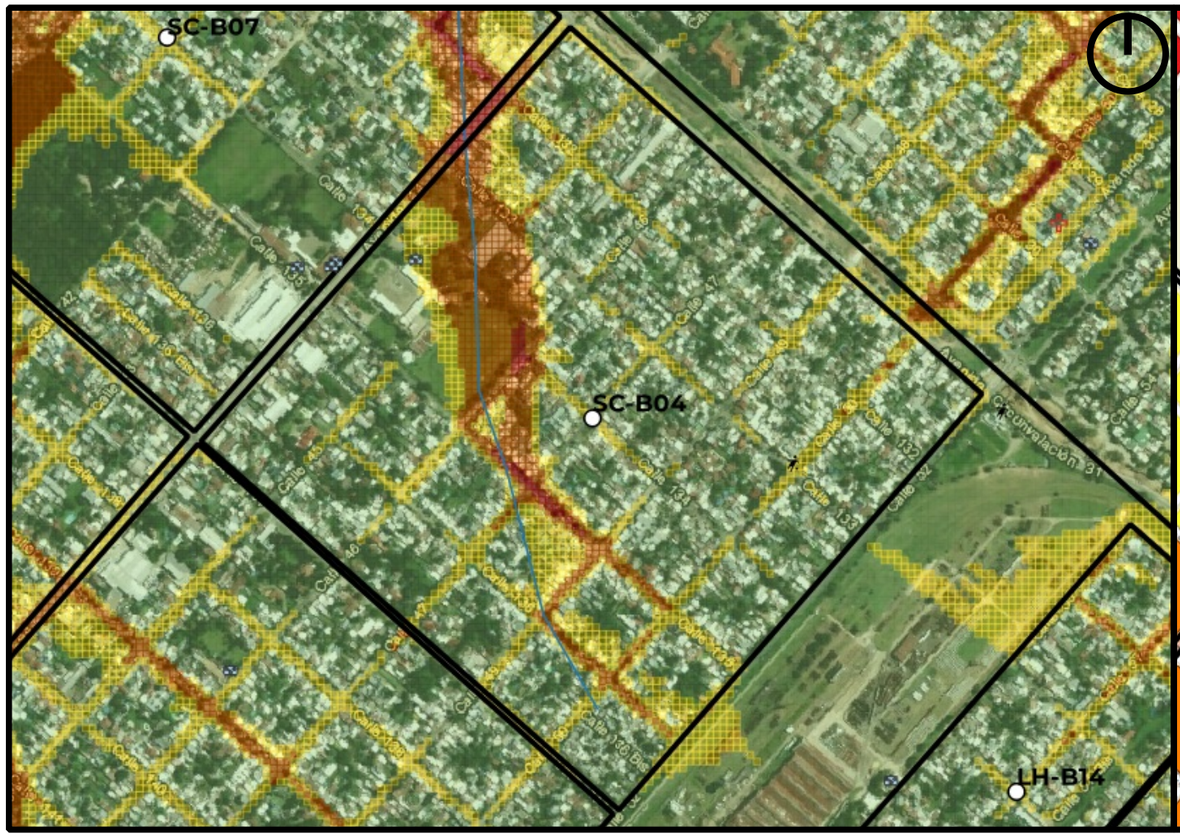

Mapa de Peligrosidad

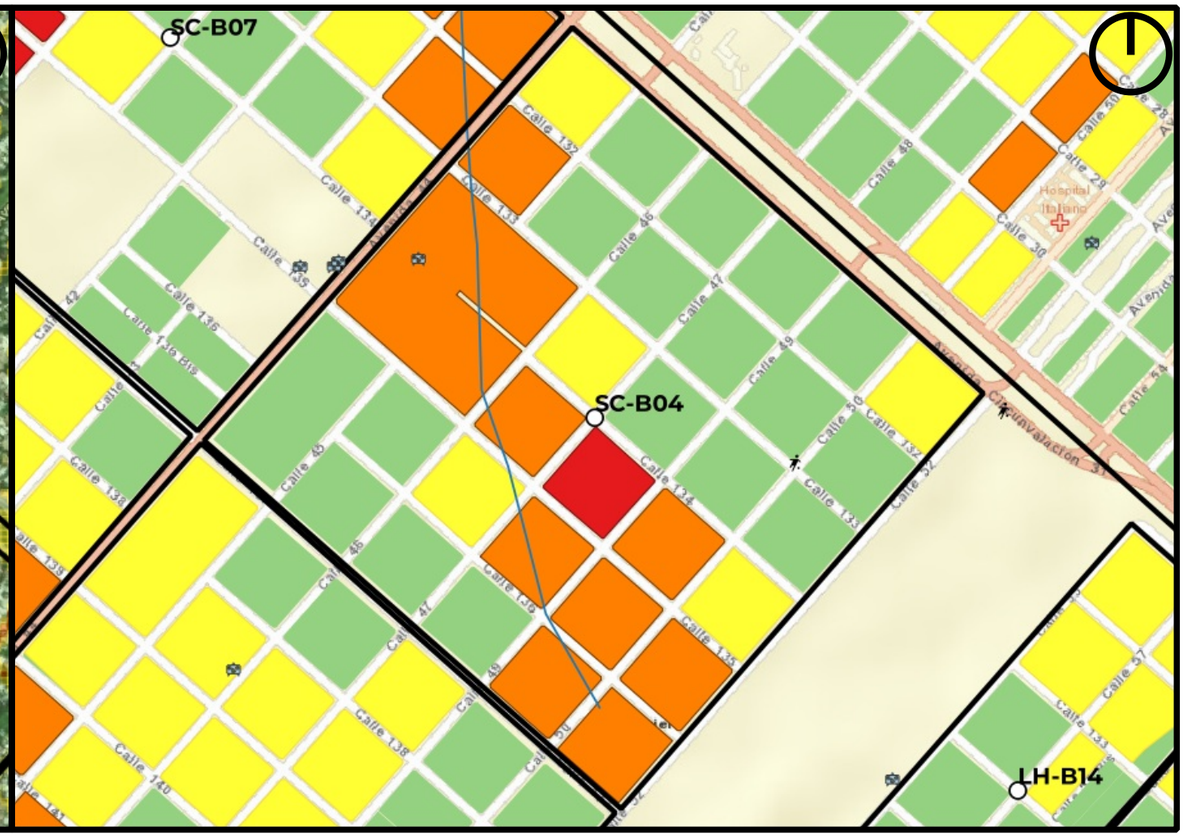

Mapa de Riesgo

ID:Barrio:	SC-B04
Nombre del Barrio:	Gambier
Delegación:	SAN CARLOS
Observaciones:	S/O
Zonas a evitar:	Manzanas comprendidas e/ Calles 132, 46, 135 y Av. 44 -- Manzanas comprendidas e/ Calles 134, Av. 52, 136 y 46.
Acceso-egreso:	Calle 137 e/ Av 44 y Av 52 -- Calle 47 e/ Av 131 y 134
Zona de encuentro:	esq. Av. 131 y Av. 52 -- esq. Av. 44 y 137
Observaciones:	Sin observaciones

Referencias

- establecimientos educativos
- AC y ONG
- CE y Facultades UNLP
- Centros de Salud de GEarth
- Clubes de GEarth
- Cuartel de Bomberos
- Iglesias
- Centros_Salud
- Comisarias
- Barrios_La_Plata

Año 2019
PELIGROSID
- Muy alta
- Alta
- Moderada
- Baja a Nula

Riesgo rural barrios 2019
- Riesgo_2019_rural_barrios_alto
- Riesgo_2019_rural_barrios_medio
- Riesgo_2019_rural_barrios_bajo

Riesgo urbano barrios 2019
- Riesgo_2019_urbano_barrios_muy alto
- Riesgo_2019_urbano_barrios_alto
- Riesgo_2019_urbano_barrios_medio
- Riesgo_2019_urbano_barrios_bajo

Qué hacer — Plan de Reducción del Riesgo por Inundaciones en la Región de La Plata

LA PLATA Ciudad del Conocimiento

UNIVERSIDAD NACIONAL DE LA PLATA

ID BARRIO: SC-B05 **NOMBRE: Altos El Jaguel** **CUENCA: Arroyo El Gato**

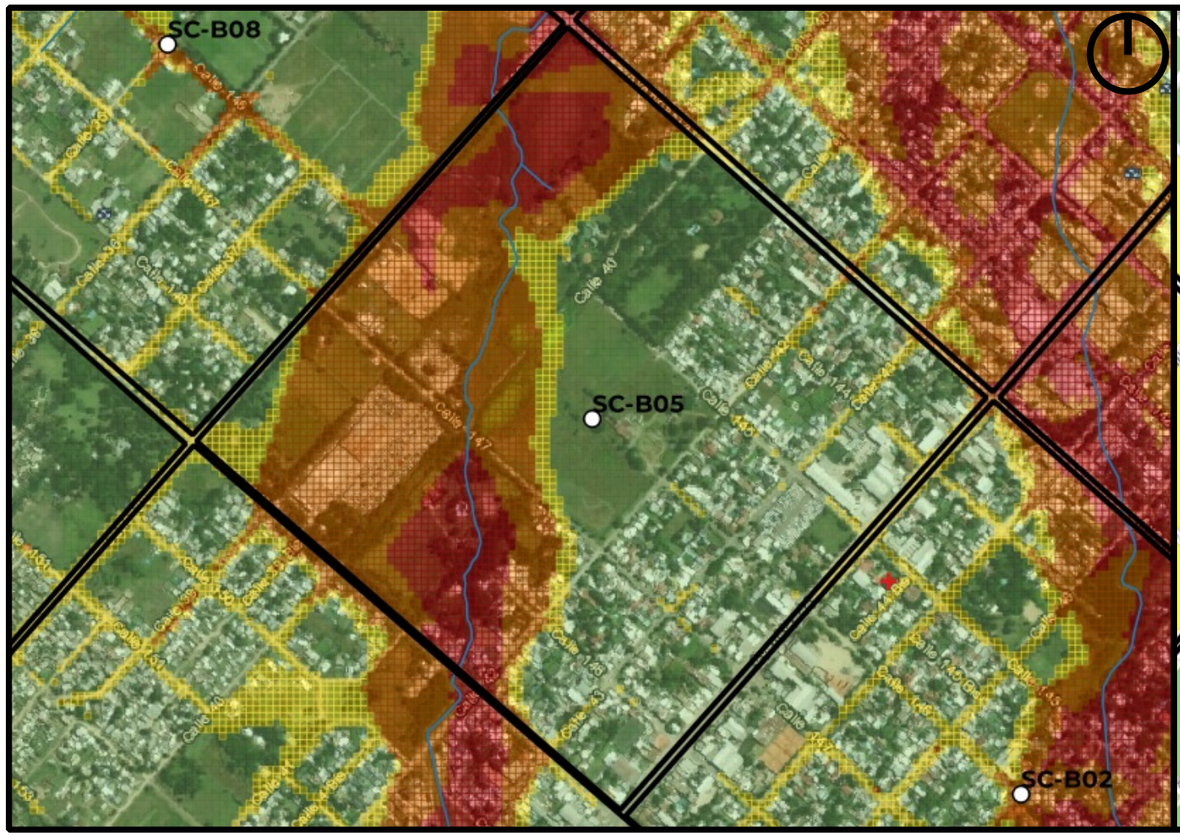

Mapa de Peligrosidad

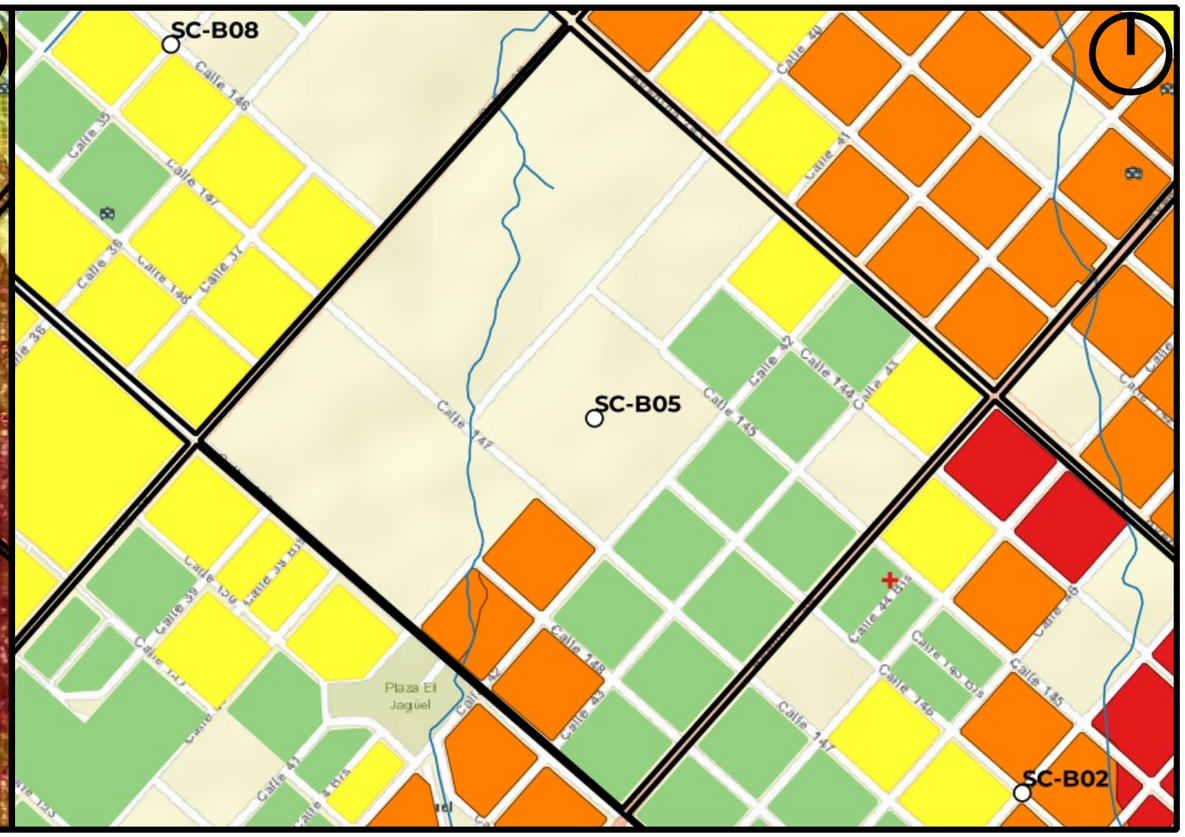

Mapa de Riesgo

ID:Barrio:	SC-B05
Nombre del Barrio:	Altos El Jaguel
Delegación:	SAN CARLOS
Observaciones:	S/O
Zonas a evitar:	Manzanas comprendidas e/ Calles 40, 145, 38 y 143 -- Manzanas comprendidas e/ Calles 145, 42, 149 y 38 -- Calle 149 e/ 42 y 43.
Acceso-egreso:	Av 44 e/ 144 y 149 -- Calle 145 e/ 40 y Av 44
Zona de encuentro:	esq. 147 y Av. 44
Observaciones:	Sin observaciones

Referencias

- establecimientos educativos
- AC y ONG
- CE y Facultades UNLP
- Centros de Salud de GEarth
- Clubes de GEarth
- Cuartel de Bomberos
- Iglesias
- Centros_Salud
- Comisarias
- Barrios_La_Plata

Año 2019
PELIGROSID
- Muy alta
- Alta
- Moderada
- Baja a Nula

Riesgo rural barrios 2019
- Riesgo_2019_rural_barrios_alto
- Riesgo_2019_rural_barrios_medio
- Riesgo_2019_rural_barrios_bajo

Riesgo urbano barrios 2019
- Riesgo_2019_urbano_barrios_muy alto
- Riesgo_2019_urbano_barrios_alto
- Riesgo_2019_urbano_barrios_medio
- Riesgo_2019_urbano_barrios_bajo

Qué hacer — Plan de Reducción del Riesgo por Inundaciones en la Región de La Plata

LA PLATA Ciudad del Conocimiento

UNIVERSIDAD NACIONAL DE LA PLATA

ID BARRIO: SC-B06 **NOMBRE: El Jaguel** **CUENCA: Arroyo El Gato**

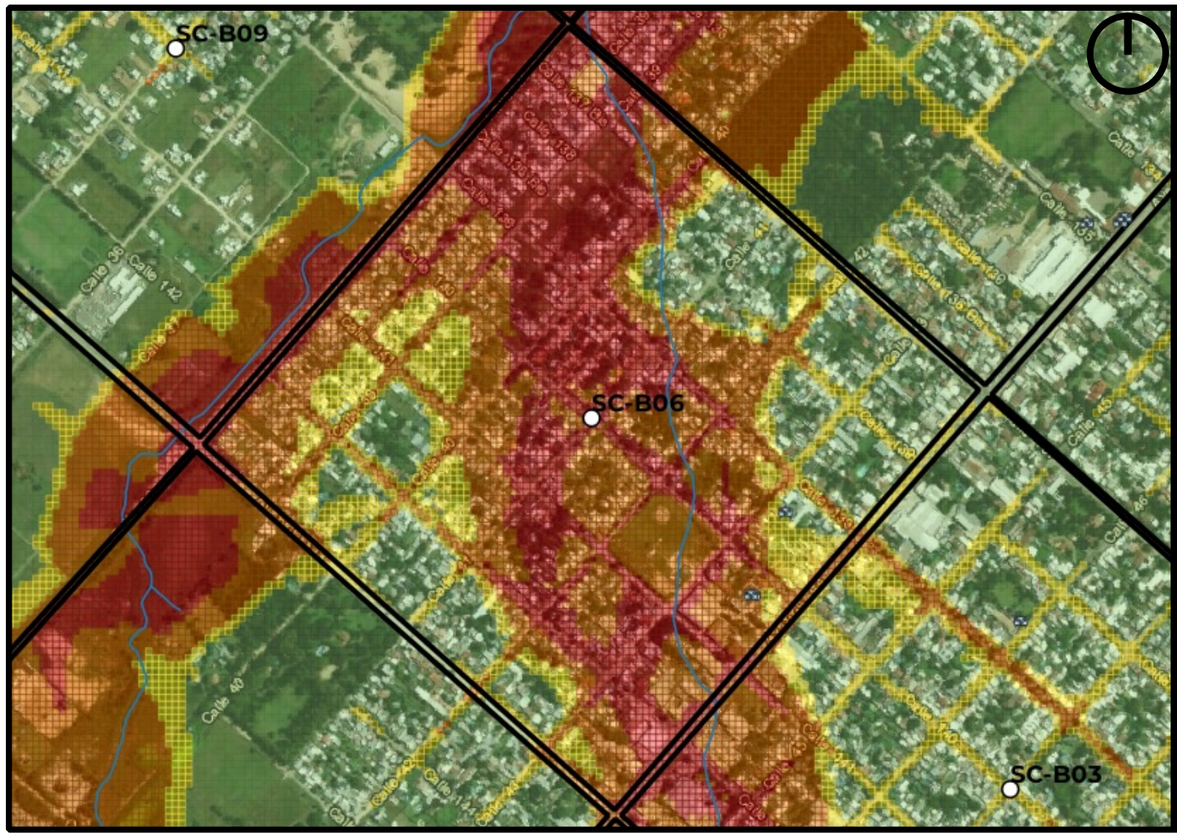

Mapa de Peligrosidad

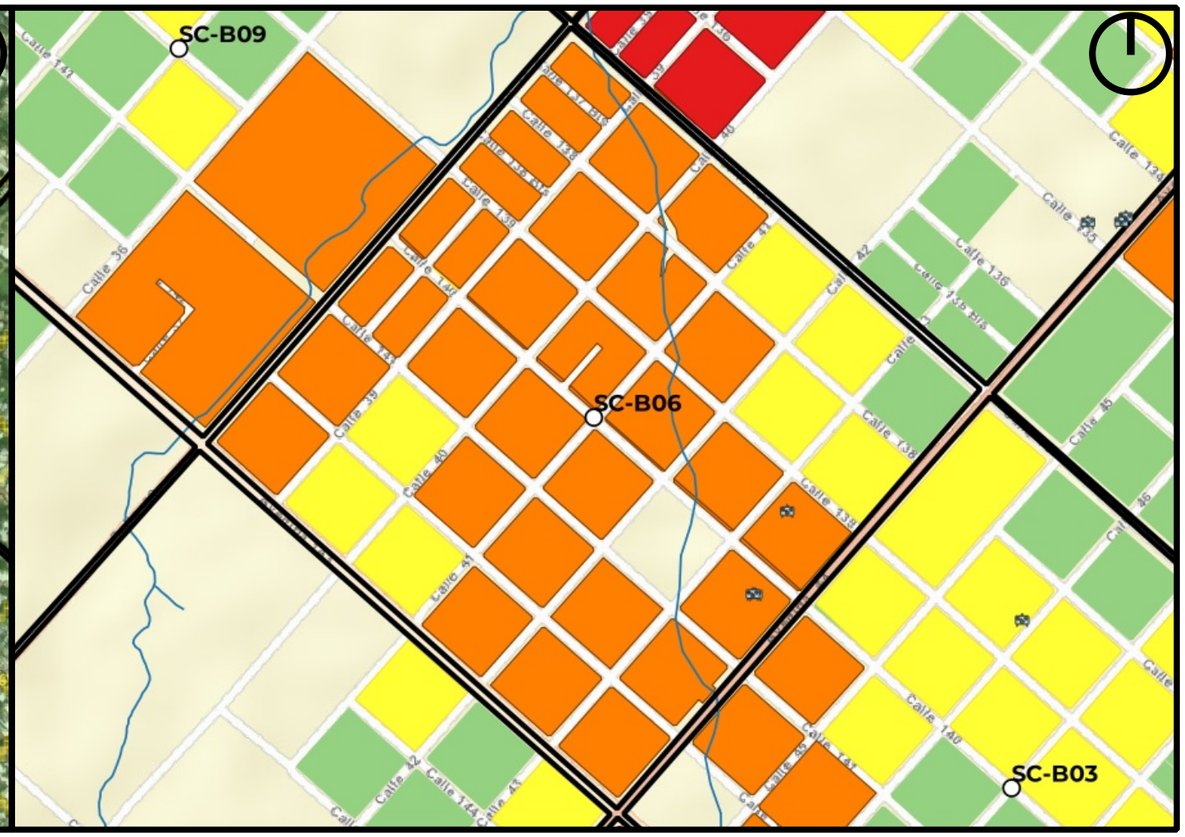

Mapa de Riesgo

ID:Barrio:	SC-B06
Nombre del Barrio:	El Jaguel
Delegación:	SAN CARLOS
Observaciones:	S/O
Zonas a evitar:	Manzanas comprendidas e/ Calles 139, 42, 143 y Av. 44 -- Manzanas comprendidas e/ Calles 42, 137, 38 y 143
Acceso-egreso:	Av 44 e/ 139 y 137 -- Calle 137 e/ 41 y Av 44
Zona de encuentro:	esq. Av. 44 y 137
Observaciones:	Escuela N°73 (140 e/ 43 y 44) (se encuentra dentro de una zona de peligrosidad media a alta)

Referencias

- establecimientos educativos
- AC y ONG
- CE y Facultades UNLP
- Centros de Salud de GEarth
- Clubes de GEarth
- Cuartel de Bomberos
- Iglesias
- Centros_Salud
- Comisarias
- Barrios_La_Plata

Año 2019

PELIGROSID

- Muy alta
- Alta
- Moderada
- Baja a Nula

Riesgo rural barrios 2019

- Riesgo_2019_rural_barrios_alto
- Riesgo_2019_rural_barrios_medio
- Riesgo_2019_rural_barrios_bajo

Riesgo urbano barrios 2019

- Riesgo_2019_urbano_barrios_muy alto
- Riesgo_2019_urbano_barrios_alto
- Riesgo_2019_urbano_barrios_medio
- Riesgo_2019_urbano_barrios_bajo

Qué hacer — Plan de Reducción del Riesgo por Inundaciones en la Región de La Plata

LA PLATA Ciudad del Conocimiento

UNIVERSIDAD NACIONAL DE LA PLATA

ID BARRIO: SC-B07 **NOMBRE: Centenario** **CUENCA: Arroyo El Gato**

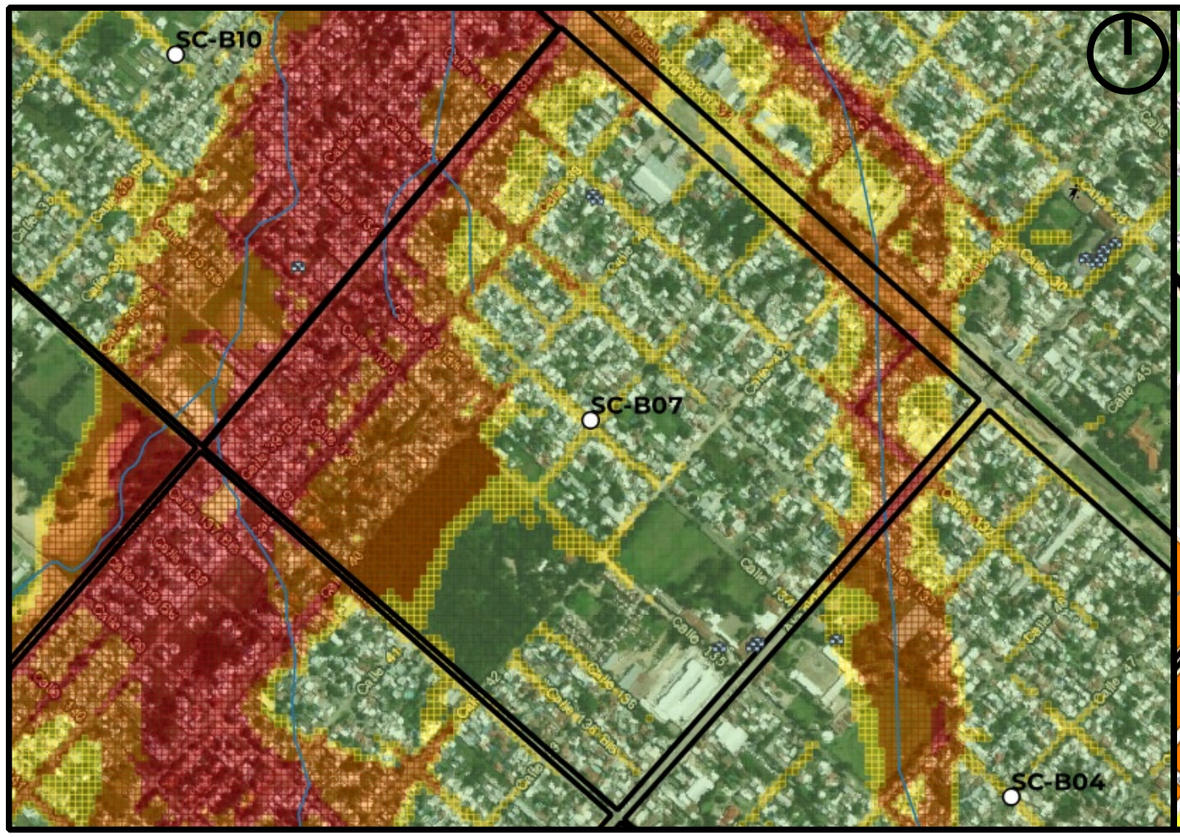

Mapa de Peligrosidad

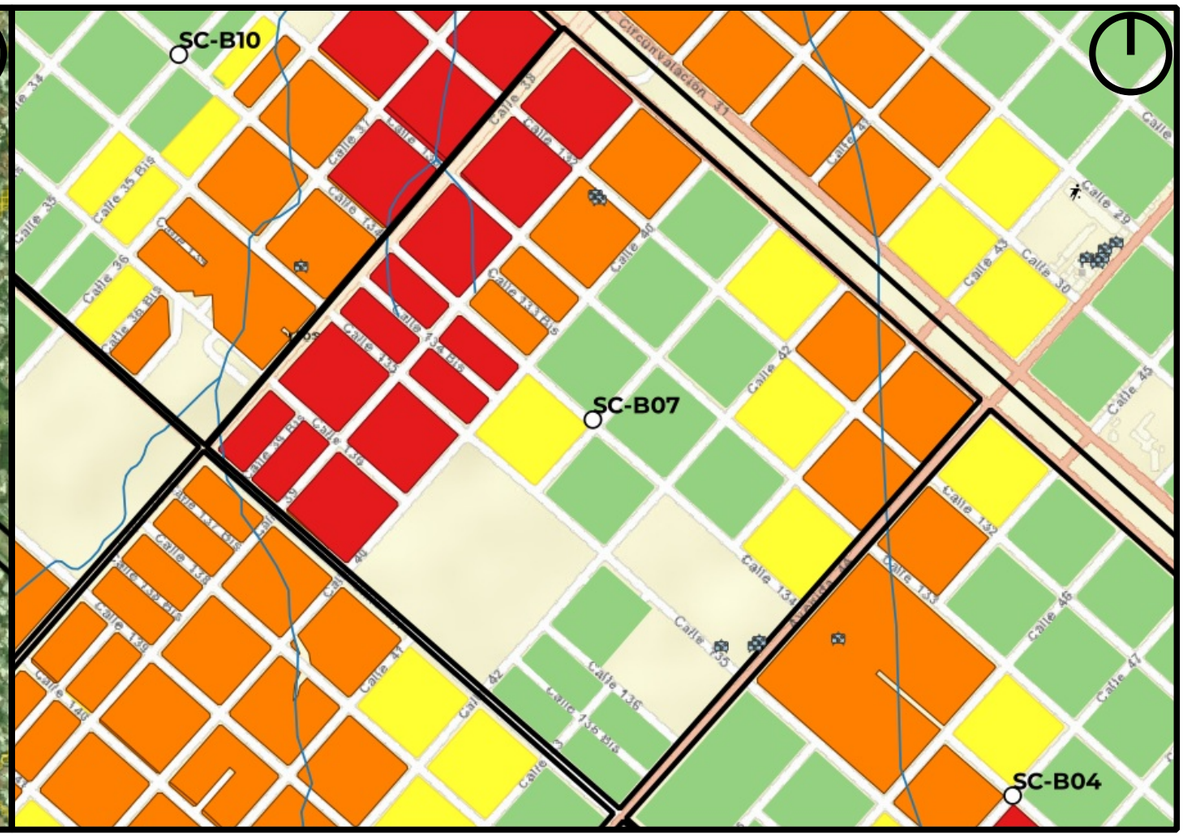

Mapa de Riesgo

ID:Barrio: SC-B07

Nombre del Barrio: Centenario

Delegación: SAN CARLOS

Observaciones: S/O

Zonas a evitar: Manzanas comprendidas e/calles 137, 38, 134 y 41 -- Manzanas comprendidas e/calles 134, 38, Av.131 y 39 -- Manzanas comprendidas e/calles 133, 42, Av. 131 y Av.44 -- Calle Av.131 e/41 y 42

Acceso-egreso: Calle 134 e/40 y Av 44 -- Calle 42 e/Av 131 y 137 -- Calle Av 44 e/134 y 137 -- Calle 137 e/41 y Av 44

Zona de encuentro: esq. Av.44 y 137

Observaciones: Sin observaciones

Referencias

- establecimientos educativos
- AC y ONG
- CE y Facultades UNLP
- Centros de Salud de GEarth
- Clubes de GEarth
- Cuartel de Bomberos
- Iglesias
- Centros_Salud
- Comisarias
- Barrios_La_Plata

Año 2019
PELIGROSID
- Muy alta
- Alta
- Moderada
- Baja a Nula

Riesgo rural barrios 2019
- Riesgo_2019_rural_barrios_alto
- Riesgo_2019_rural_barrios_medio
- Riesgo_2019_rural_barrios_bajo

Riesgo urbano barrios 2019
- Riesgo_2019_urbano_barrios_muy alto
- Riesgo_2019_urbano_barrios_alto
- Riesgo_2019_urbano_barrios_medio
- Riesgo_2019_urbano_barrios_bajo

Qué hacer — Plan de Reducción del Riesgo por Inundaciones en la Región de La Plata

LA PLATA Ciudad del Conocimiento

UNIVERSIDAD NACIONAL DE LA PLATA

ID BARRIO: SC-B08 **NOMBRE: Lomas San Ramon** **CUENCA: Arroyo El Gato**

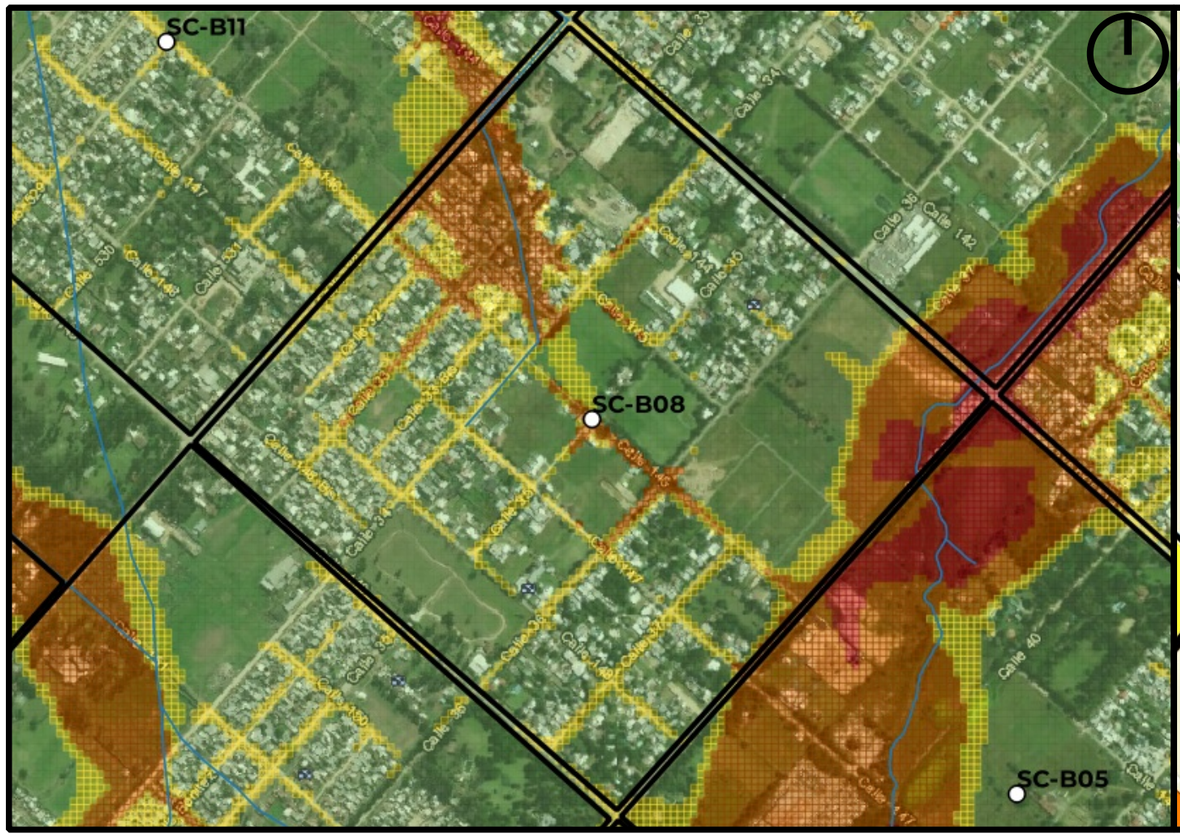

Mapa de Peligrosidad

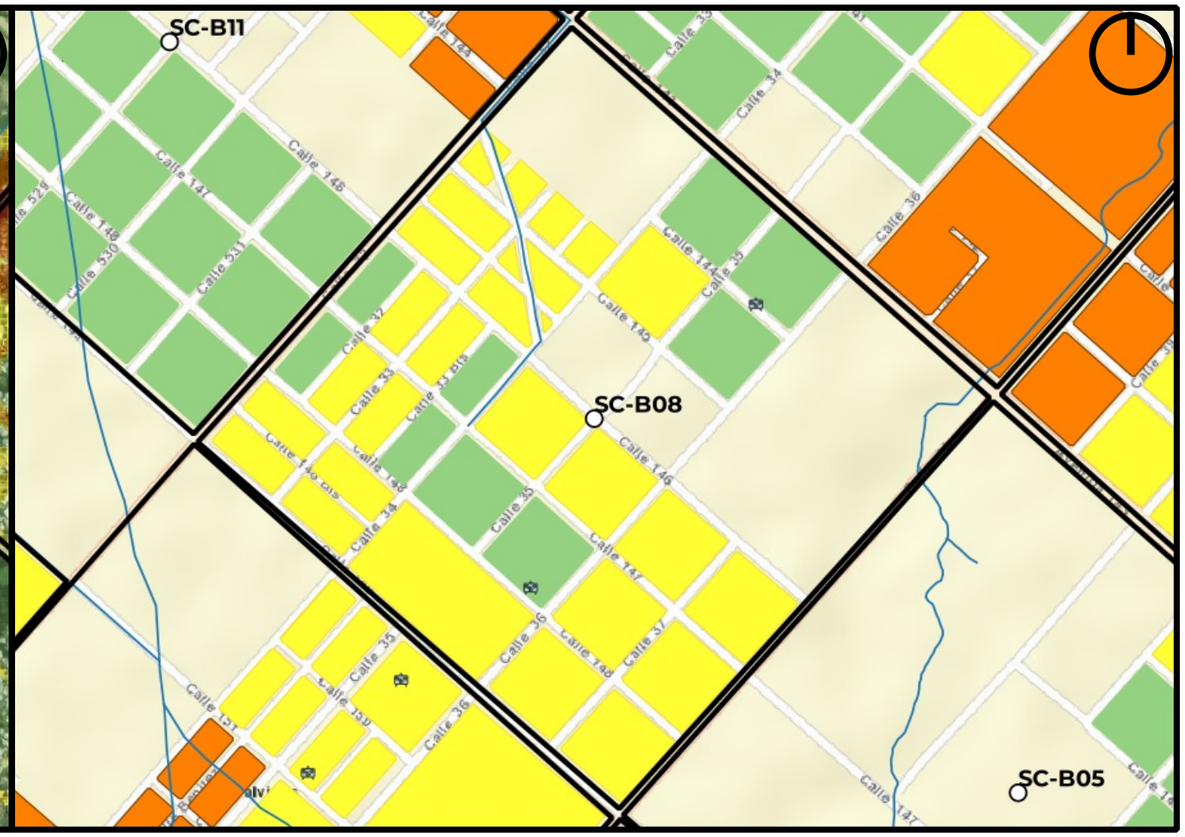

Mapa de Riesgo

ID:Barrio: SC-B08

Nombre del Barrio: Lomas San Ramon

Delegación: SAN CARLOS

Observaciones: S/O

Zonas a evitar: Manzanas comprendidas e/ calles 146, 34, 144 y Av. 32 -- Manzanas comprendidas e/ calles 37, 146, Av. 38 y Av. 143 -- calle 146 e/ 34 y 37 -- calle 36 e/ 146 y 147 -- calle 33 e/ 146 y 148

Acceso-egreso: Av 143 e /34 y 36 -- Av 149 e/ 32 y 38 -- calle 36 e/ 143 y 145

Zona de encuentro: Centro de alfabetización N°45 (151 e/ 35 y 36) -- esq. 35 y 143 -- esq. 32 y 148

Observaciones: Sin observaciones

Referencias

- establecimientos educativos
- AC y ONG
- CE y Facultades UNLP
- Centros de Salud de GEarth
- Clubes de GEarth
- Cuartel de Bomberos
- Iglesias
- Centros_Salud
- Comisarias
- Barrios_La_Plata

Año 2019
PELIGROSID
- Muy alta
- Alta
- Moderada
- Baja a Nula

Riesgo rural barrios 2019
- Riesgo_2019_rural_barrios_alto
- Riesgo_2019_rural_barrios_medio
- Riesgo_2019_rural_barrios_bajo

Riesgo urbano barrios 2019
- Riesgo_2019_urbano_barrios_muy alto
- Riesgo_2019_urbano_barrios_alto
- Riesgo_2019_urbano_barrios_medio
- Riesgo_2019_urbano_barrios_bajo

Qué hacer — Plan de Reducción del Riesgo por Inundaciones en la Región de La Plata

LA PLATA Ciudad del Conocimiento

UNIVERSIDAD NACIONAL DE LA PLATA

ID BARRIO: SC-B09 **NOMBRE: Las Quintas Sur** **CUENCA: Arroyo El Gato**

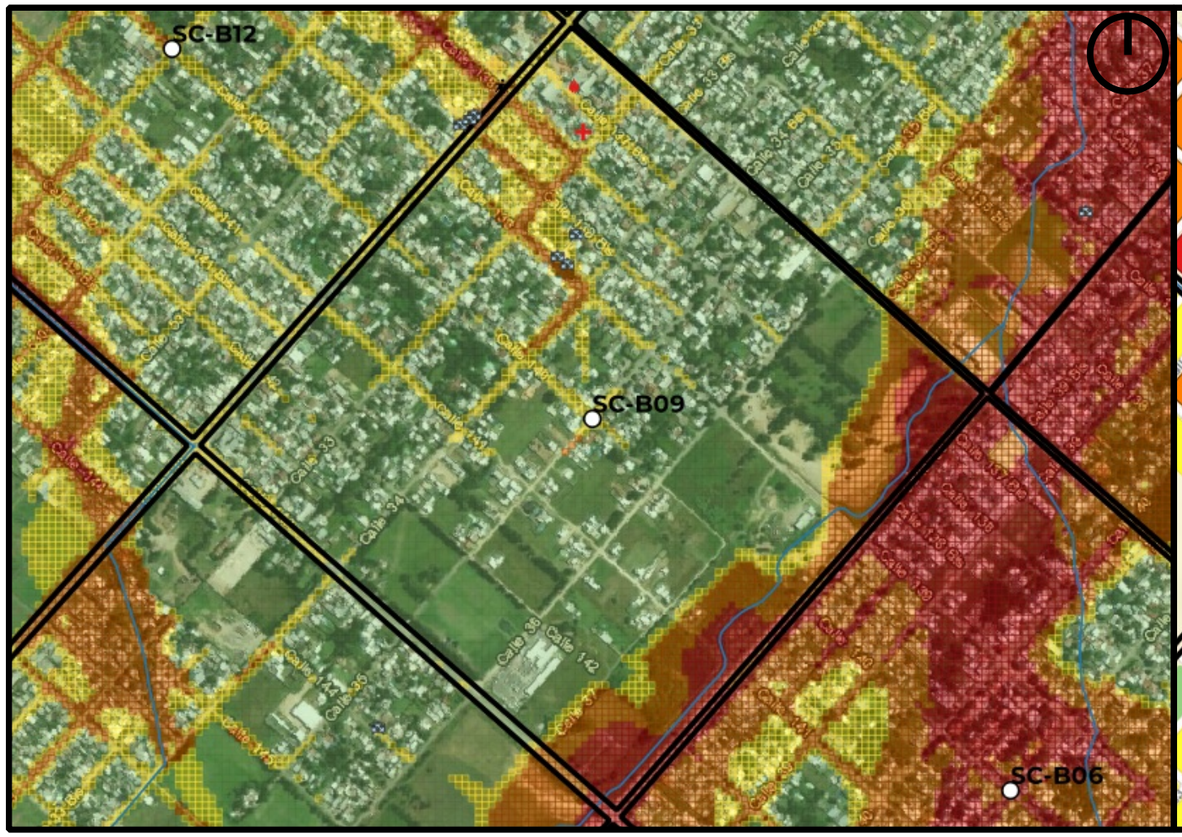

Mapa de Peligrosidad

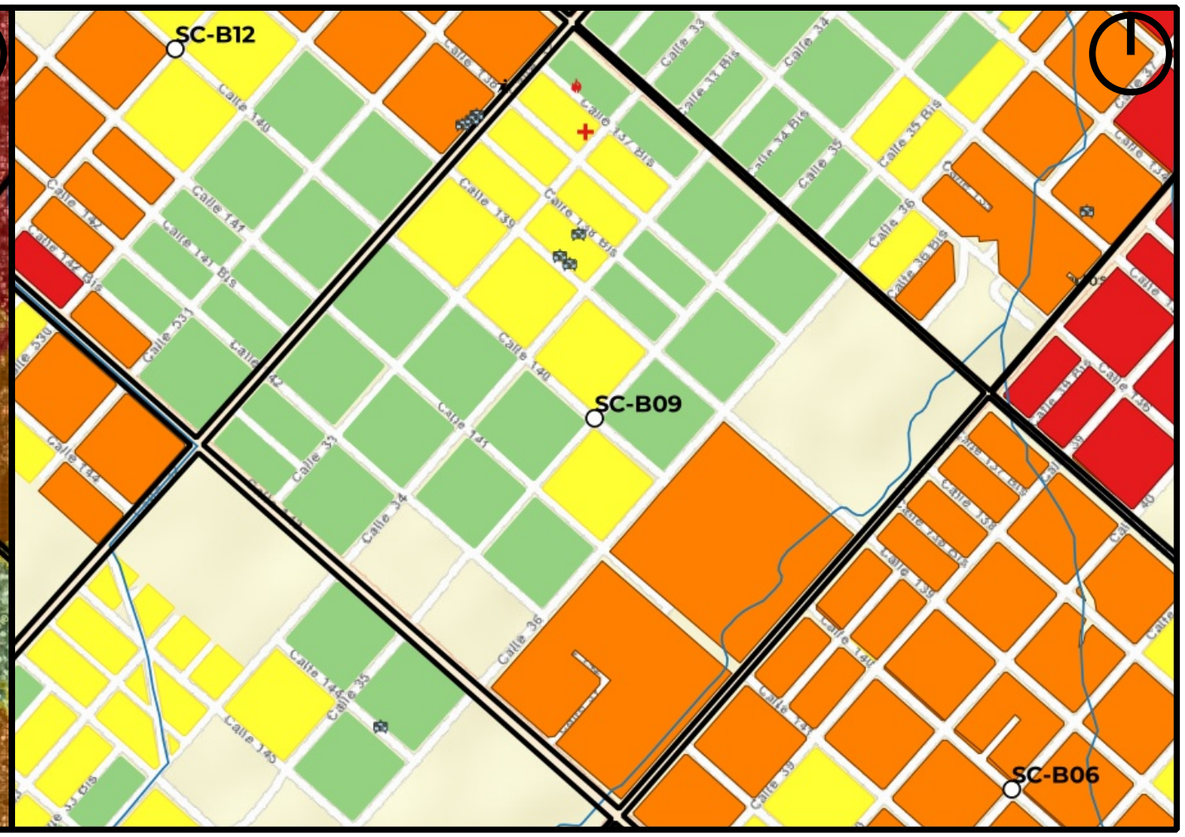

Mapa de Riesgo

ID:Barrio:	SC-B09
Nombre del Barrio:	Las Quintas Sur
Delegación:	SAN CARLOS
Observaciones:	S/O
Zonas a evitar:	Manzanas comprendidas e/ calle 37, Av. 143, Av 38 y Av. 137 -- Manzanas comprendidas e/ calles 139, 33, 138 y Av. 32 -- calle 139 e/ 33 y 34 -- calle 34 e/ 139 y 140
Acceso-egreso:	
Zona de encuentro:	Delegación San Carlos (137 32 y 33) -- Esq. 138 y 35 -- esq. 35 y 143
Observaciones:	U.S. N°20 y E.P. N°52 ubicadas en zona de peligrosidad media

Referencias

- establecimientos educativos
- AC y ONG
- CE y Facultades UNLP
- Centros de Salud de GEarth
- Clubes de GEarth
- Cuartel de Bomberos
- Iglesias
- Centros_Salud
- Comisarias
- Barrios_La_Plata

Año 2019
PELIGROSID
- Muy alta
- Alta
- Moderada
- Baja a Nula

Riesgo rural barrios 2019
- Riesgo_2019_rural_barrios_alto
- Riesgo_2019_rural_barrios_medio
- Riesgo_2019_rural_barrios_bajo

Riesgo urbano barrios 2019
- Riesgo_2019_urbano_barrios_muy alto
- Riesgo_2019_urbano_barrios_alto
- Riesgo_2019_urbano_barrios_medio
- Riesgo_2019_urbano_barrios_bajo

Qué hacer — Plan de Reducción del Riesgo por Inundaciones en la Región de La Plata

LA PLATA Ciudad del Conocimiento

UNIVERSIDAD NACIONAL DE LA PLATA

ID BARRIO: SC-B10 **NOMBRE: Solidaridad** **CUENCA: Arroyo El Gato**

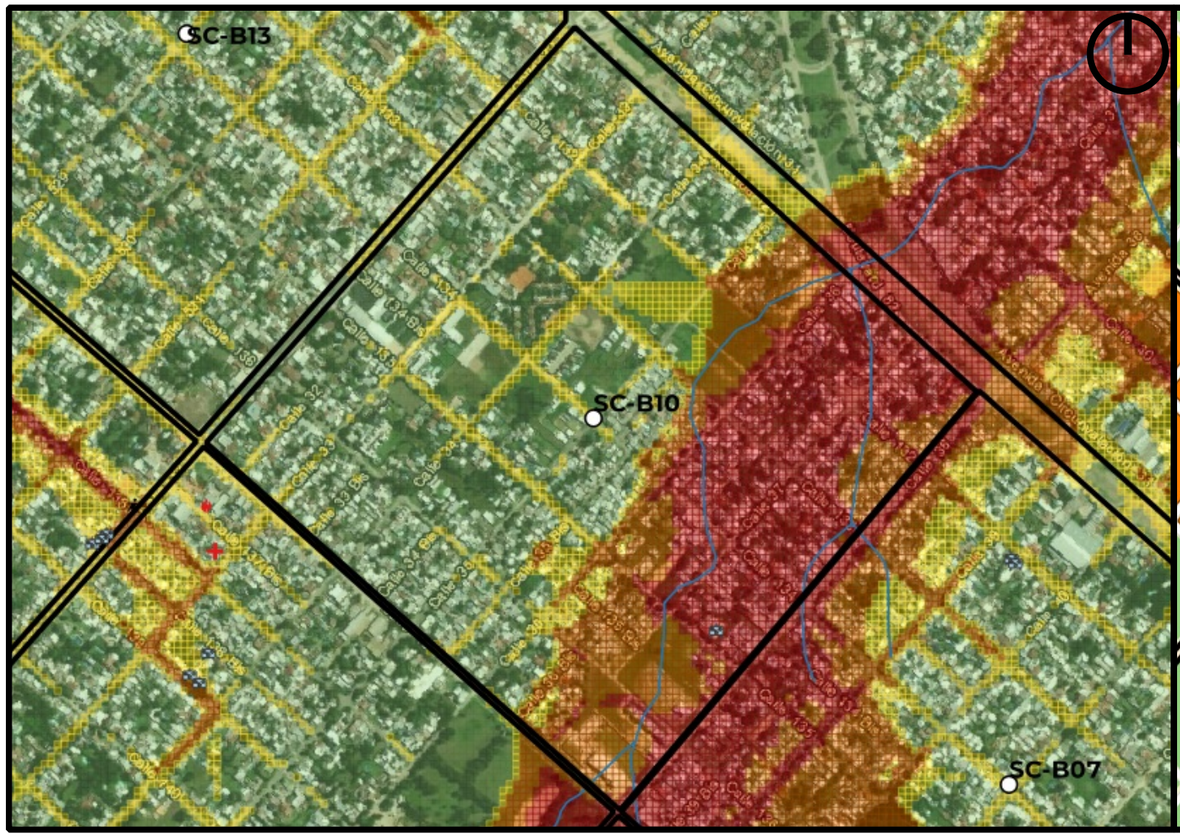

Mapa de Peligrosidad

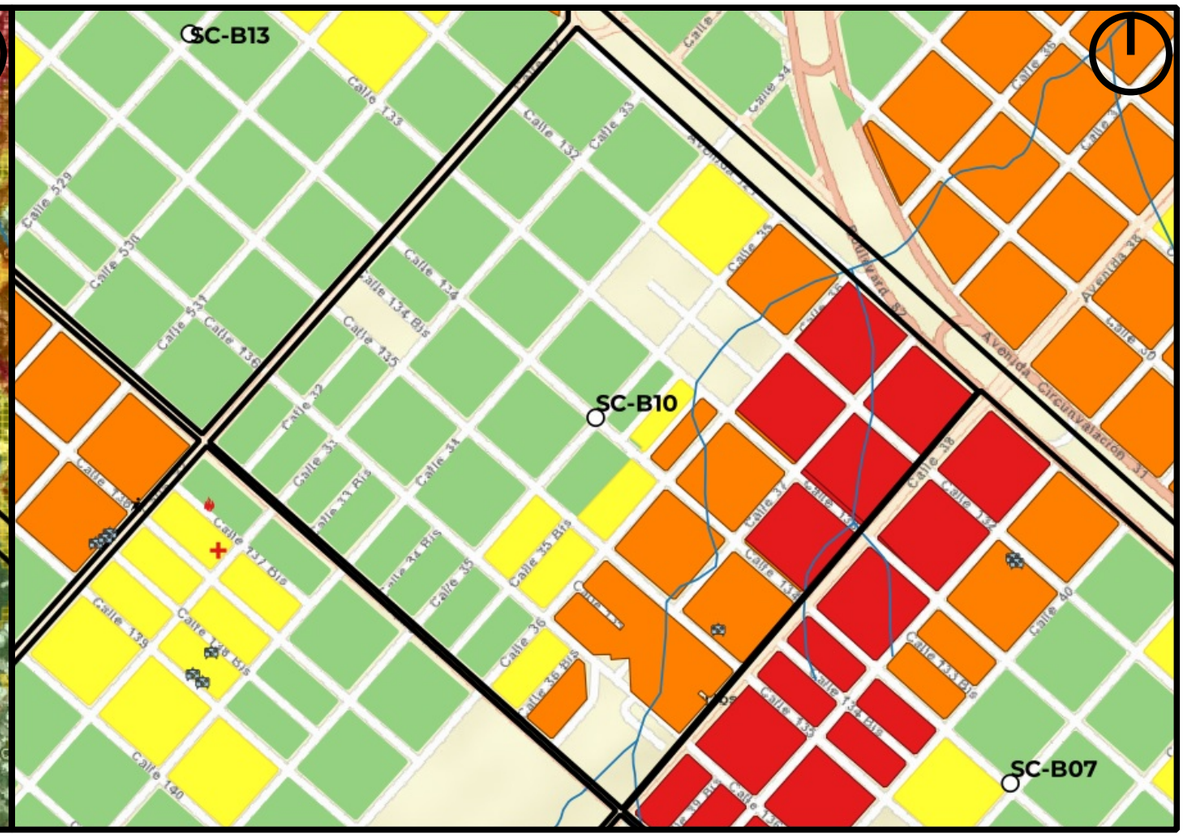

Mapa de Riesgo

ID:Barrio:	SC-B10
Nombre del Barrio:	Solidaridad
Delegación:	SAN CARLOS
Observaciones:	Cuenta con sectores con viviendas precarias
Zonas a evitar:	Manzanas comprendidas e/ calles 35, 135, Av. 38 y Av. 131 -- Manzanas comprendidas e/ calles 135, 35bis, Av. 137 y Av. 38
Acceso-egreso:	Av 137 e/ 34 y 36 -- Av 32 e/ 134 y 136 -- Av 31 e/ 32 y 33
Zona de encuentro:	Delegación San Carlos (137 32 y 33) -- esq. 136 y 34
Observaciones:	Jardín de infantes N°962 (Calle 135 e/ 37 y 38) (se encuentra dentro de una zona de peligrosidad alta)

Referencias

- establecimientos educativos
- AC y ONG
- CE y Facultades UNLP
- Centros de Salud de GEarth
- Clubes de GEarth
- Cuartel de Bomberos
- Iglesias
- Centros_Salud
- Comisarias
- Barrios_La_Plata

Año 2019

PELIGROSID

- Muy alta
- Alta
- Moderada
- Baja a Nula

Riesgo rural barrios 2019

- Riesgo_2019_rural_barrios_alto
- Riesgo_2019_rural_barrios_medio
- Riesgo_2019_rural_barrios_bajo

Riesgo urbano barrios 2019

- Riesgo_2019_urbano_barrios_muy alto
- Riesgo_2019_urbano_barrios_alto
- Riesgo_2019_urbano_barrios_medio
- Riesgo_2019_urbano_barrios_bajo

Qué hacer — Plan de Reducción del Riesgo por Inundaciones en la Región de La Plata

LA PLATA Ciudad del Conocimiento

UNIVERSIDAD NACIONAL DE LA PLATA

ID BARRIO: SC-B11 **NOMBRE: Malvinas** **CUENCA: Arroyo El Gato**

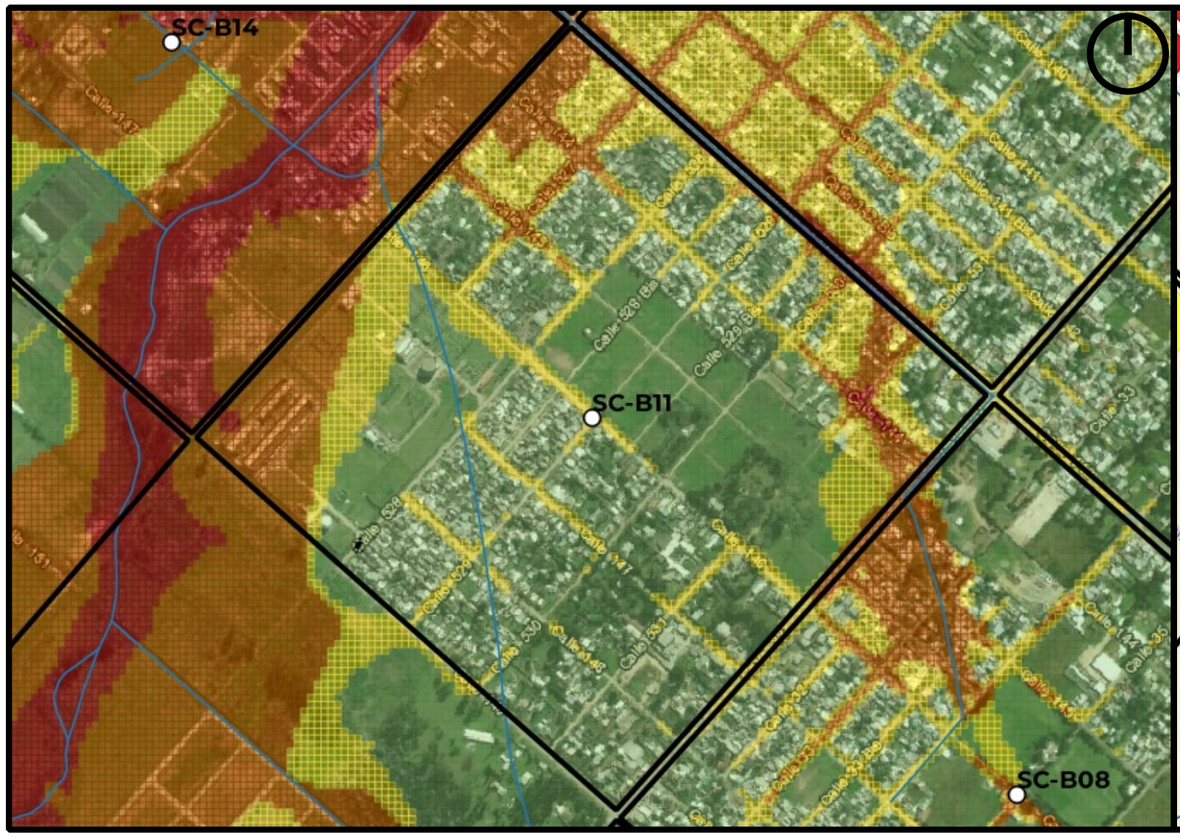

Mapa de Peligrosidad

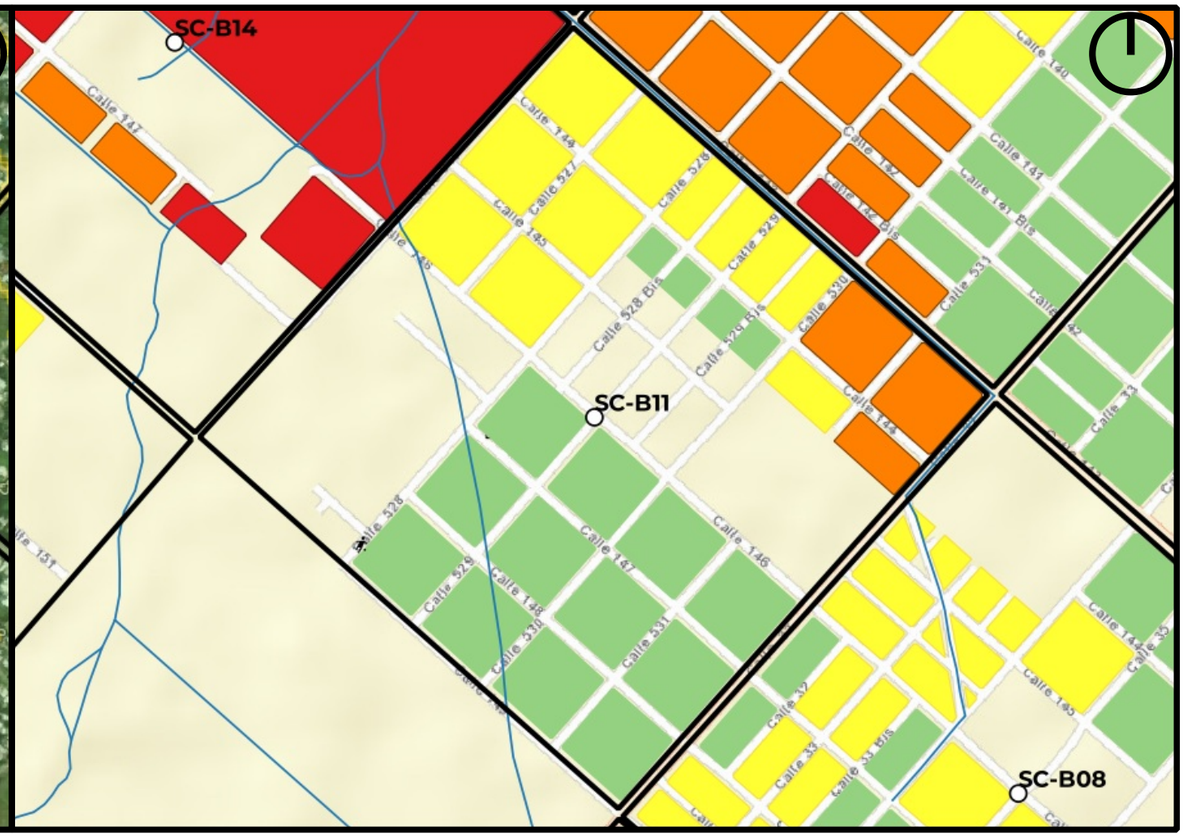

Mapa de Riesgo

ID:Barrio: SC-B11

Nombre del Barrio: Malvinas

Delegación: SAN CARLOS

Observaciones: Cuenta con sectores con viviendas precarias

Zonas a evitar: Manzanas comprendidas e/ calles 145, 528, Av. 143 y Av. 526 -- Manzanas comprendidas e/ calles 527, 146, Av. 526 y Av. 149 -- Manzanas comprendidas e/ calles 530, 144, Av. 32 y Av. 143 -- Av. 143 e/ 528 y 530

Acceso-egreso: calle 530 e/ 145 y 149 -- calle 148 e/ 530 y Av 32 -- Av 32 e/ 147 y 149

Zona de encuentro: esq. 32 y 149 -- esq. 530 y 148

Observaciones: Sin observaciones

Referencias

- establecimientos educativos
- AC y ONG
- CE y Facultades UNLP
- Centros de Salud de GEarth
- Clubes de GEarth
- Cuartel de Bomberos
- Iglesias
- Centros_Salud
- Comisarias
- Barrios_La_Plata

Año 2019
PELIGROSID
- Muy alta
- Alta
- Moderada
- Baja a Nula

Riesgo rural barrios 2019
- Riesgo_2019_rural_barrios_alto
- Riesgo_2019_rural_barrios_medio
- Riesgo_2019_rural_barrios_bajo

Riesgo urbano barrios 2019
- Riesgo_2019_urbano_barrios_muy alto
- Riesgo_2019_urbano_barrios_alto
- Riesgo_2019_urbano_barrios_medio
- Riesgo_2019_urbano_barrios_bajo

Qué hacer — Plan de Reducción del Riesgo por Inundaciones en la Región de La Plata

LA PLATA Ciudad del Conocimiento

UNIVERSIDAD NACIONAL DE LA PLATA

ID BARRIO: SC-B12 **NOMBRE: Las Quintas Norte** **CUENCA: Arroyo El Gato**

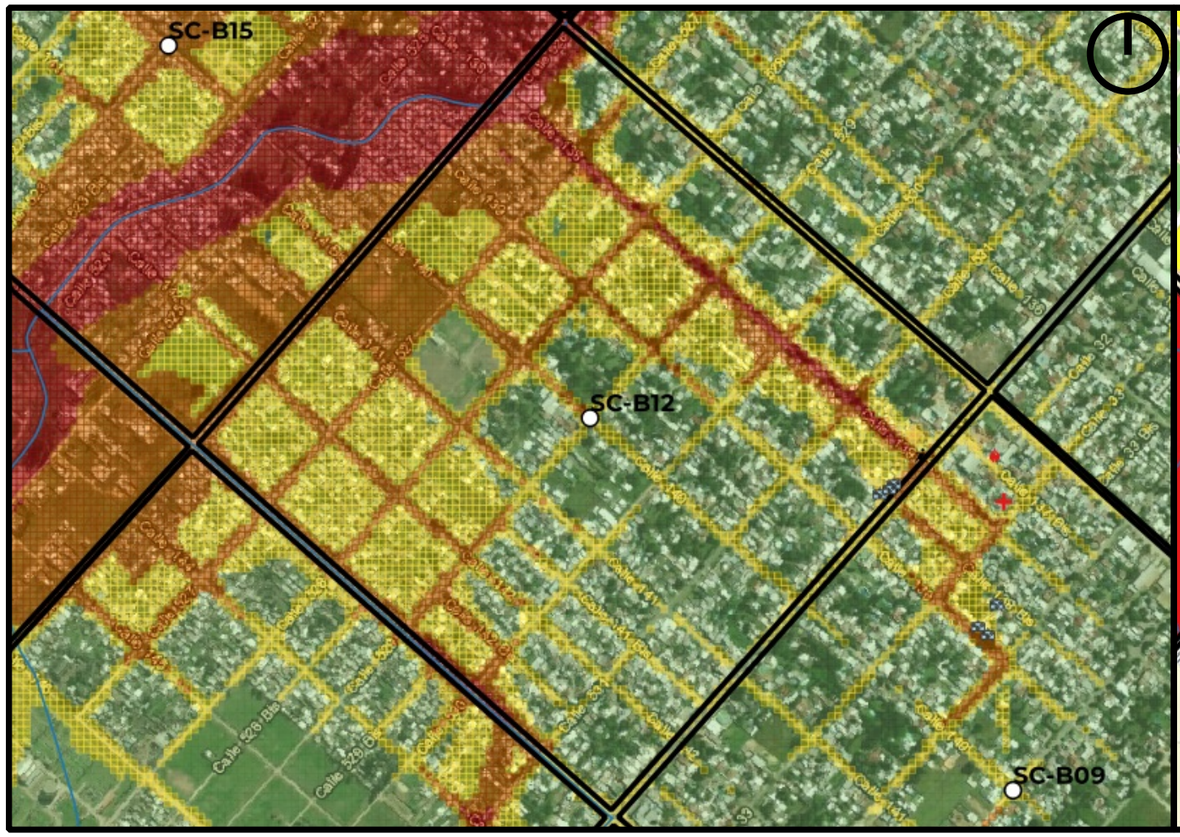

Mapa de Peligrosidad

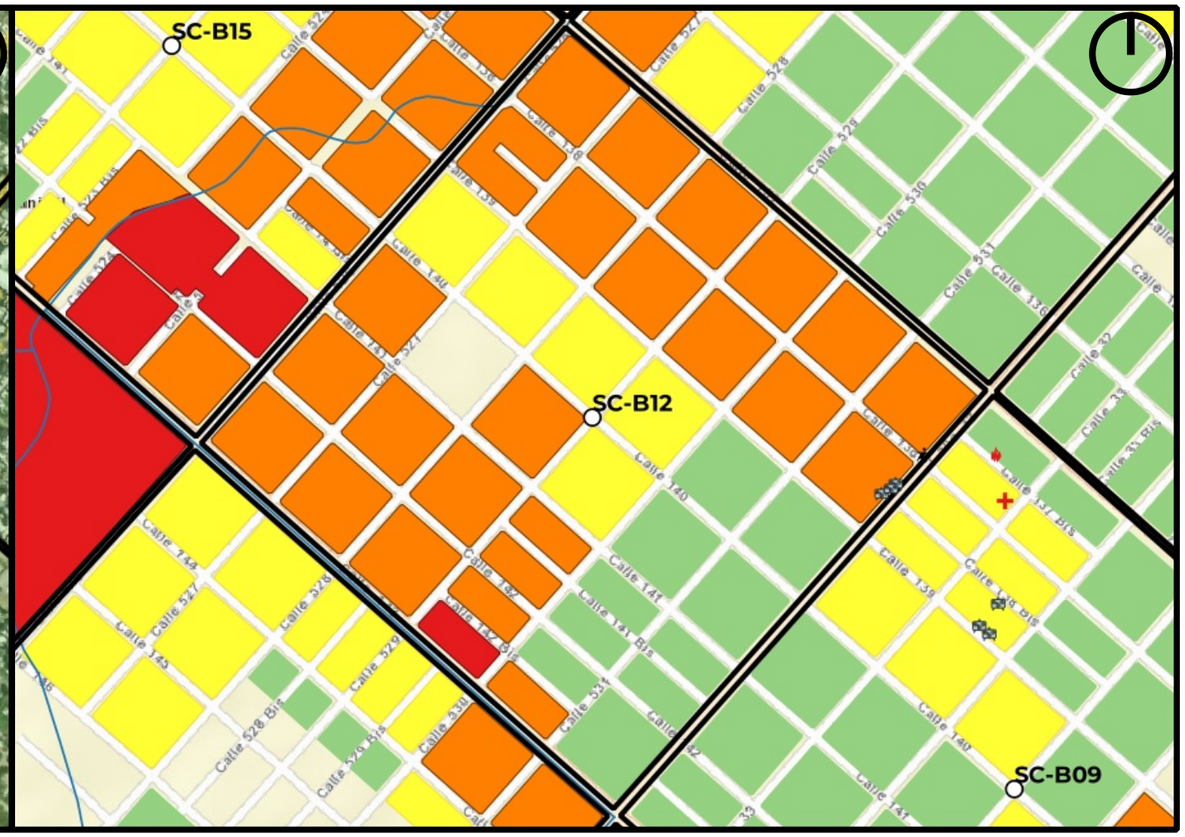

Mapa de Riesgo

ID:Barrio: SC-B12

Nombre del Barrio: Las Quintas Norte

Delegación: SAN CARLOS

Observaciones: Cuenta con sectores con viviendas precarias

Zonas a evitar: Manzanas comprendidas e/calles 143, 526, 137 y 527 -- Manzanas comprendidas e/calles 139, 527, 138 y Av.32 -- Manzanas comprendidas e/calles 140, 527, 138 y 528 -- Manzanas comprendidas e/calles 143, 527, 141 y 529 -- Manzanas comprendidas e/calles 143,

Acceso-egreso: Calle 137 e/527 y Av 32 -- Calle 141 e/529 y Av 32 -- Calle Av 32 e/138bis y 143

Zona de encuentro: Delegación Municipal San Carlos (calle 137 e/32 y 33) -- esq. Av.32 y 141

Observaciones: Club Las Quintas (esq. Av.32 y 138) ubicado en zona de peligrosidad media

Referencias

- establecimientos educativos
- AC y ONG
- CE y Facultades UNLP
- Centros de Salud de GEarth
- Clubes de GEarth
- Cuartel de Bomberos
- Iglesias
- Centros_Salud
- Comisarias
- Barrios_La_Plata

Año 2019
PELIGROSID
- Muy alta
- Alta
- Moderada
- Baja a Nula

Riesgo rural barrios 2019
- Riesgo_2019_rural_barrios_alto
- Riesgo_2019_rural_barrios_medio
- Riesgo_2019_rural_barrios_bajo

Riesgo urbano barrios 2019
- Riesgo_2019_urbano_barrios_muy alto
- Riesgo_2019_urbano_barrios_alto
- Riesgo_2019_urbano_barrios_medio
- Riesgo_2019_urbano_barrios_bajo

Qué hacer — Plan de Reducción del Riesgo por Inundaciones en la Región de La Plata

LA PLATA Ciudad del Conocimiento

UNIVERSIDAD NACIONAL DE LA PLATA

ID BARRIO: SC-B13 **NOMBRE: La Cumbre** **CUENCA: Arroyo El Gato**

Mapa de Peligrosidad

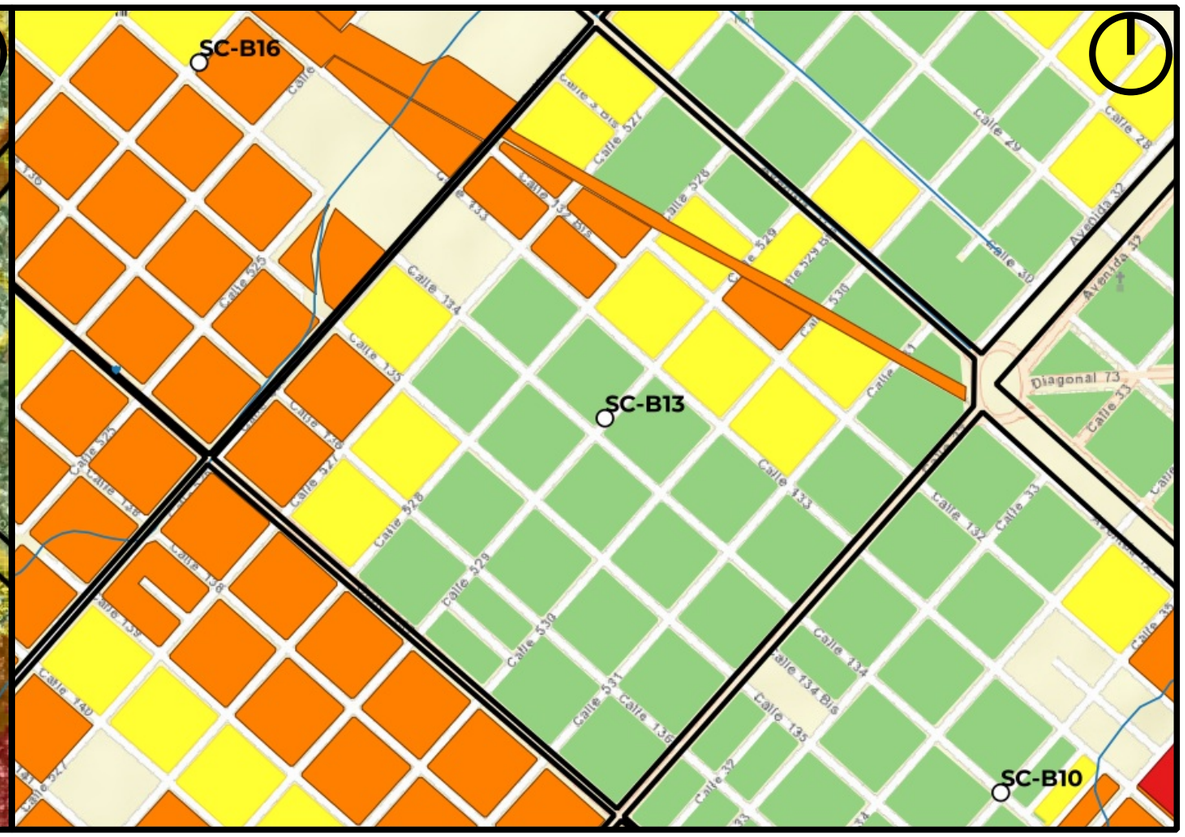

Mapa de Riesgo

ID:Barrio:	SC-B13
Nombre del Barrio:	La Cumbre
Delegación:	SAN CARLOS
Observaciones:	Cuenta con sectores con viviendas precarias
Zonas a evitar:	Manzanas comprendidas e/calles 137, 526, 135 y 527 -- Manzanas comprendidas e/calles 133, 526, 31bis y 530 -- Calle 132 e/530 y 531
Acceso-egreso:	Calle 135 e/Av 32 y 527 -- Calle Av 31 e/Av 32 y 527 -- Calle Av 32
Zona de encuentro:	Delegación Municipal San Carlos (calle 137 e/32 y 33)
Observaciones:	Sin observaciones

Referencias

- establecimientos educativos
- AC y ONG
- CE y Facultades UNLP
- Centros de Salud de GEarth
- Clubes de GEarth
- Cuartel de Bomberos
- Iglesias
- Centros_Salud
- Comisarias
- Barrios_La_Plata

Año 2019

PELIGROSID

- Muy alta
- Alta
- Moderada
- Baja a Nula

Riesgo rural barrios 2019

- Riesgo_2019_rural_barrios_alto
- Riesgo_2019_rural_barrios_medio
- Riesgo_2019_rural_barrios_bajo

Riesgo urbano barrios 2019

- Riesgo_2019_urbano_barrios_muy alto
- Riesgo_2019_urbano_barrios_alto
- Riesgo_2019_urbano_barrios_medio
- Riesgo_2019_urbano_barrios_bajo

Qué hacer — Plan de Reducción del Riesgo por Inundaciones en la Región de La Plata

LA PLATA Ciudad del Conocimiento

UNIVERSIDAD NACIONAL DE LA PLATA

ID BARRIO: SC-B14 **NOMBRE: Ramos Mejia** **CUENCA: Arroyo El Gato**

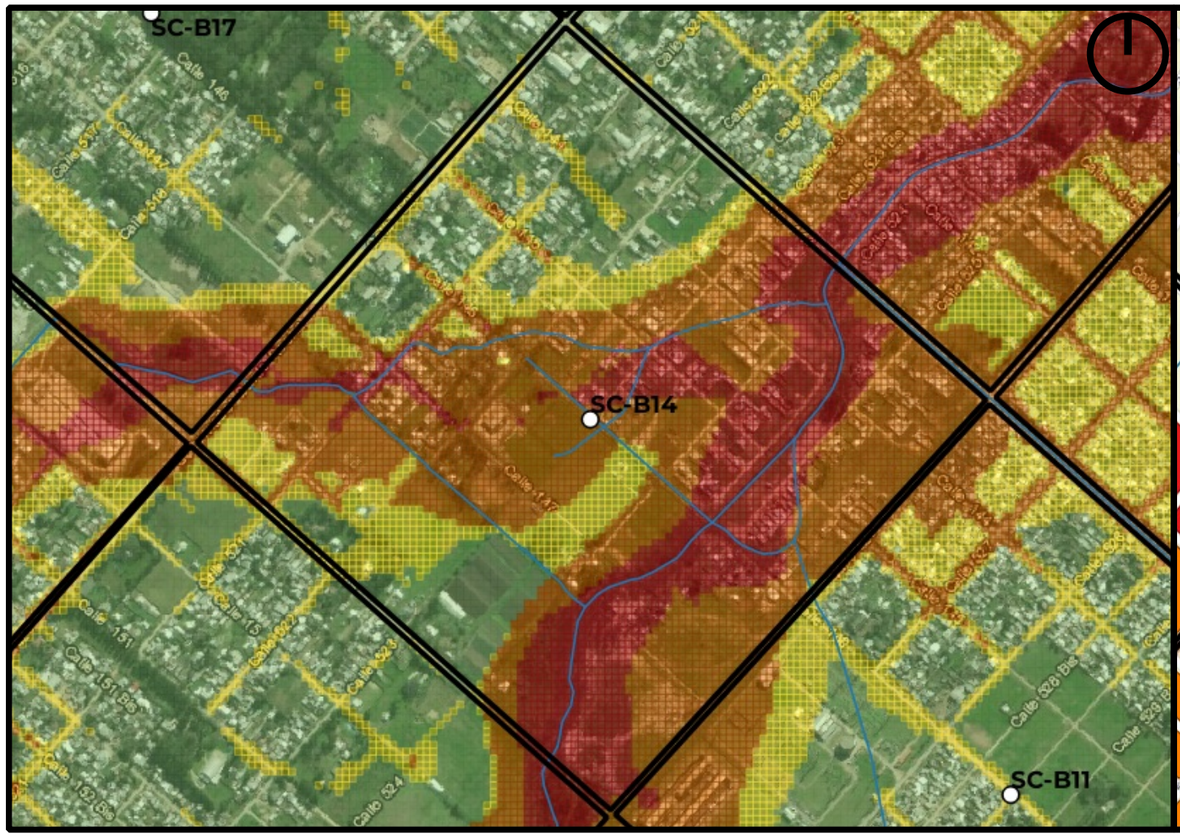

Mapa de Peligrosidad

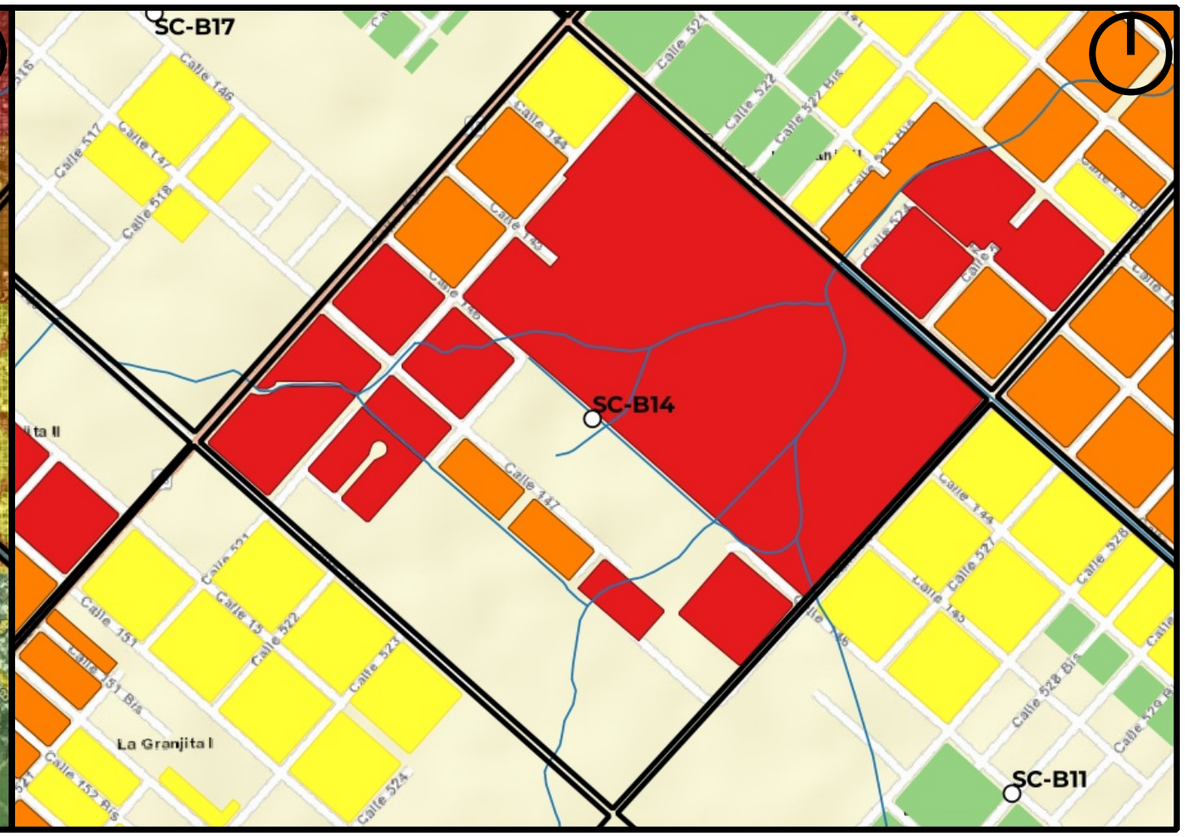

Mapa de Riesgo

ID:Barrio:	SC-B14
Nombre del Barrio:	Ramos Mejia
Delegación:	SAN CARLOS
Observaciones:	S/O
Zonas a evitar:	Manzanas comprendidas e/calles 149, 522, 143 y 526 -- Manzanas comprendidas e/calles 149, Av.520, 147 y 522 -- Manzanas comprendidas e/ calles 147, 521, 145 y 522
Acceso-egreso:	Calle 143 e/Av 520 y 522 -- Calle Av 520 e/143 y 145 -- Calle 149 e/521 y 524 -- Calle 146 e/526 y 528
Zona de encuentro:	Hospital Subzonal Esp. Dr. Ramos Mejia (esq. 143 y 521) -- esq. 149 y 523 -- esq. 146 y 528
Observaciones:	Puntos de encuentro cercanos al barrio

Referencias

- establecimientos educativos
- AC y ONG
- CE y Facultades UNLP
- Centros de Salud de GEarth
- Clubes de GEarth
- Cuartel de Bomberos
- Iglesias
- Centros_Salud
- Comisarias
- Barrios_La_Plata

Año 2019
PELIGROSID
- Muy alta
- Alta
- Moderada
- Baja a Nula

Riesgo rural barrios 2019
- Riesgo_2019_rural_barrios_alto
- Riesgo_2019_rural_barrios_medio
- Riesgo_2019_rural_barrios_bajo

Riesgo urbano barrios 2019
- Riesgo_2019_urbano_barrios_muy alto
- Riesgo_2019_urbano_barrios_alto
- Riesgo_2019_urbano_barrios_medio
- Riesgo_2019_urbano_barrios_bajo

Qué hacer — Plan de Reducción del Riesgo por Inundaciones en la Región de La Plata

LA PLATA Ciudad del Conocimiento

UNIVERSIDAD NACIONAL DE LA PLATA

ID BARRIO: SC-B15 **NOMBRE: La Granja** **CUENCA: Arroyo El Gato**

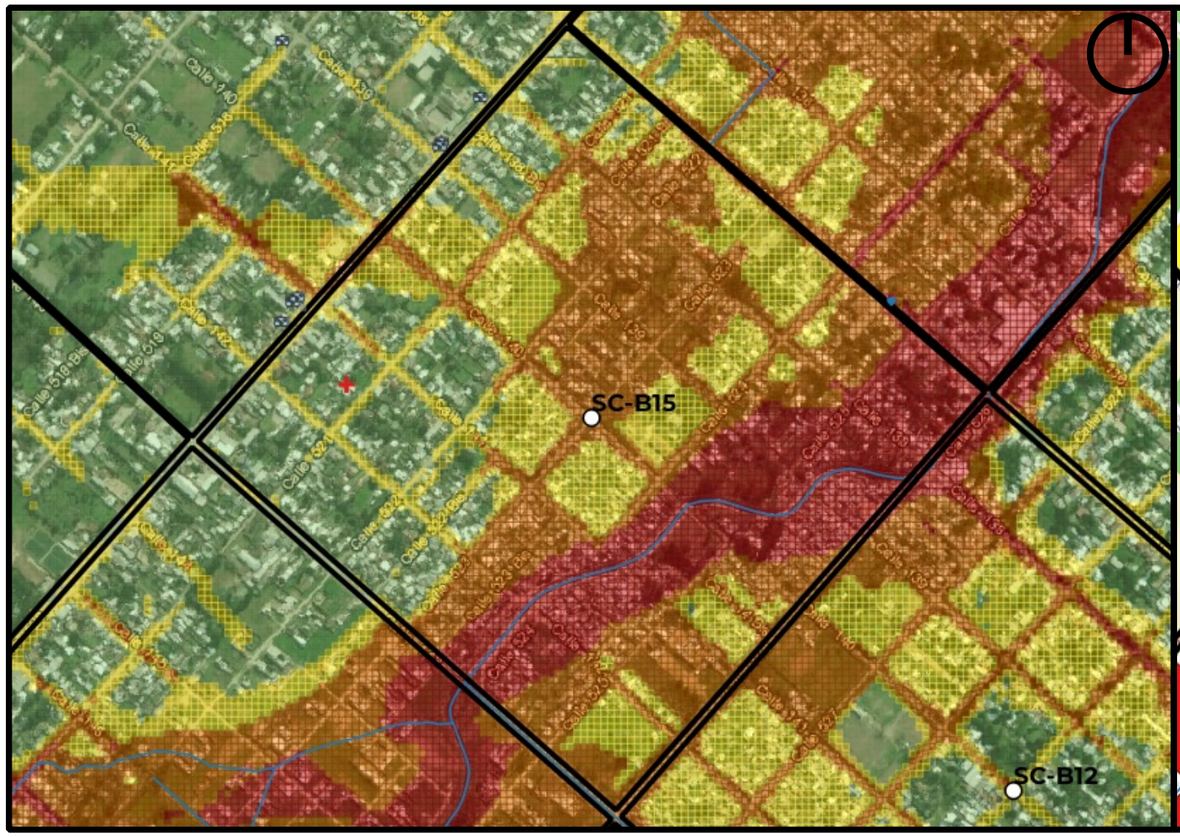

Mapa de Peligrosidad

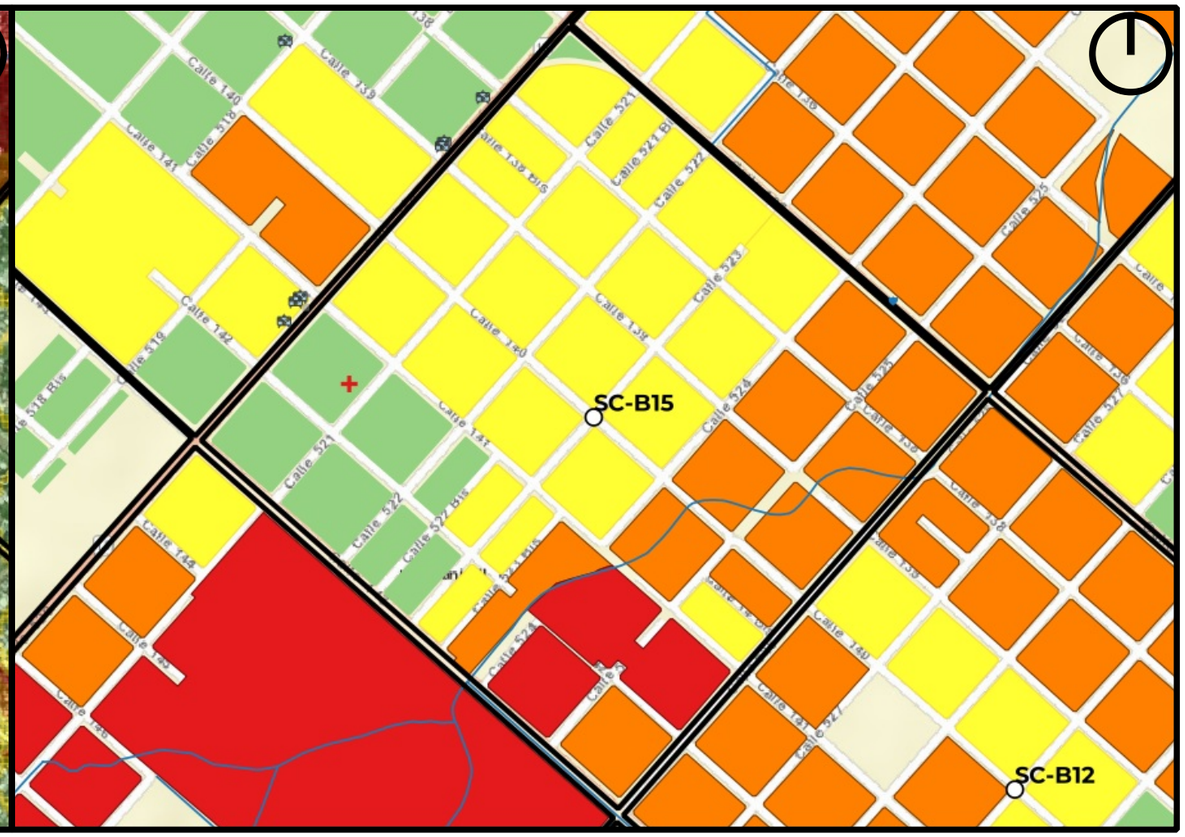

Mapa de Riesgo

ID:Barrio:	SC-B15
Nombre del Barrio:	La Granja
Delegación:	SAN CARLOS
Observaciones:	Cuenta con sectores con viviendas precarias
Zonas a evitar:	Manzanas comprendidas e/calles 143, 522, 137 y 526 -- Manzanas comprendidas e/calles 140, 521, 137 y 522 -- Manzanas comprendidas e/calles 141, Av. 520, 139 y 521
Acceso-egreso:	Calle 143 e/Av 520 y 522
Zona de encuentro:	Hospital Subzonal Esp. Dr. Ramos Mejia (esq. 143 y 521) -- Escuela Polimodal 22 (calle 520 e/138 y 139)
Observaciones:	VER: a dónde va la gente al sur del arroyo?

Referencias

- establecimientos educativos
- AC y ONG
- CE y Facultades UNLP
- Centros de Salud de GEarth
- Clubes de GEarth
- Cuartel de Bomberos
- Iglesias
- Centros_Salud
- Comisarias
- Barrios_La_Plata

Año 2019
PELIGROSID
- Muy alta
- Alta
- Moderada
- Baja a Nula

Riesgo rural barrios 2019
- Riesgo_2019_rural_barrios_alto
- Riesgo_2019_rural_barrios_medio
- Riesgo_2019_rural_barrios_bajo

Riesgo urbano barrios 2019
- Riesgo_2019_urbano_barrios_muy alto
- Riesgo_2019_urbano_barrios_alto
- Riesgo_2019_urbano_barrios_medio
- Riesgo_2019_urbano_barrios_bajo

Qué hacer — Plan de Reducción del Riesgo por Inundaciones en la Región de La Plata

LA PLATA Ciudad del Conocimiento

UNIVERSIDAD NACIONAL DE LA PLATA

ID BARRIO: SC-B16 **NOMBRE: El Triunfo** **CUENCA: Arroyo El Gato**

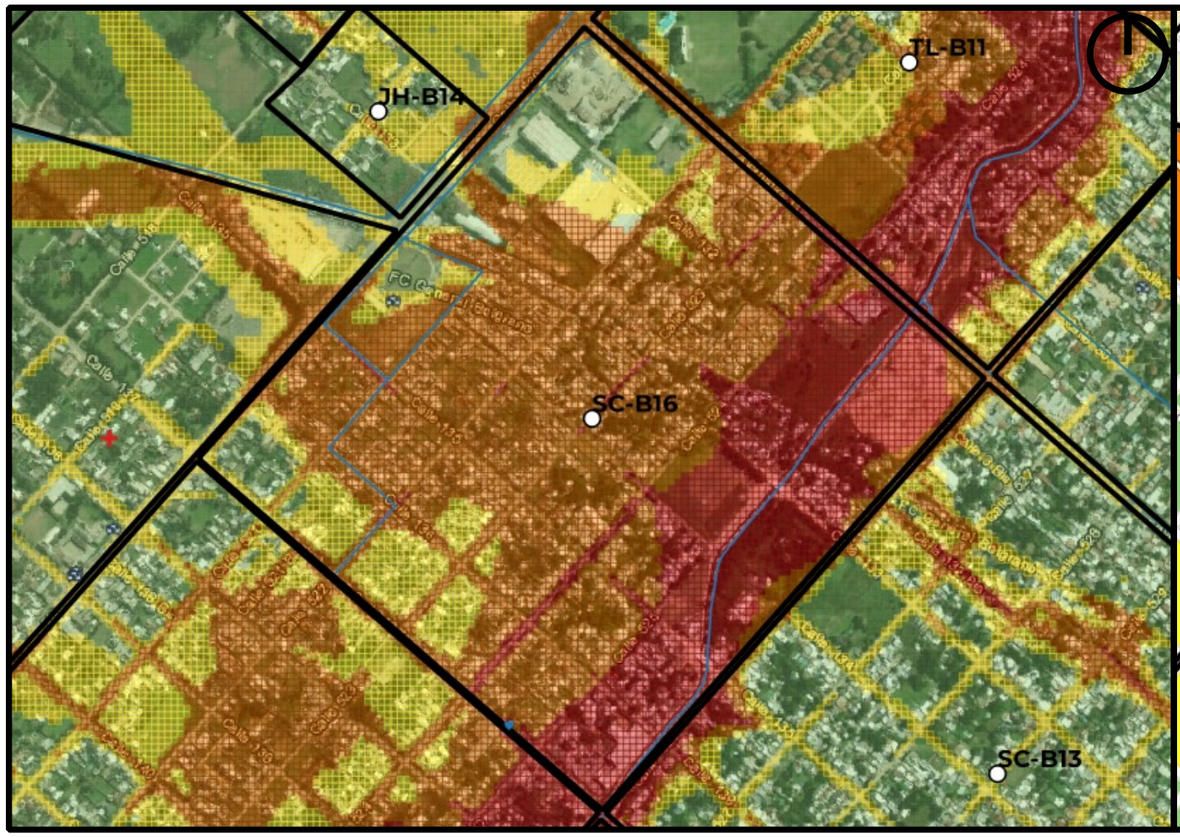

Mapa de Peligrosidad

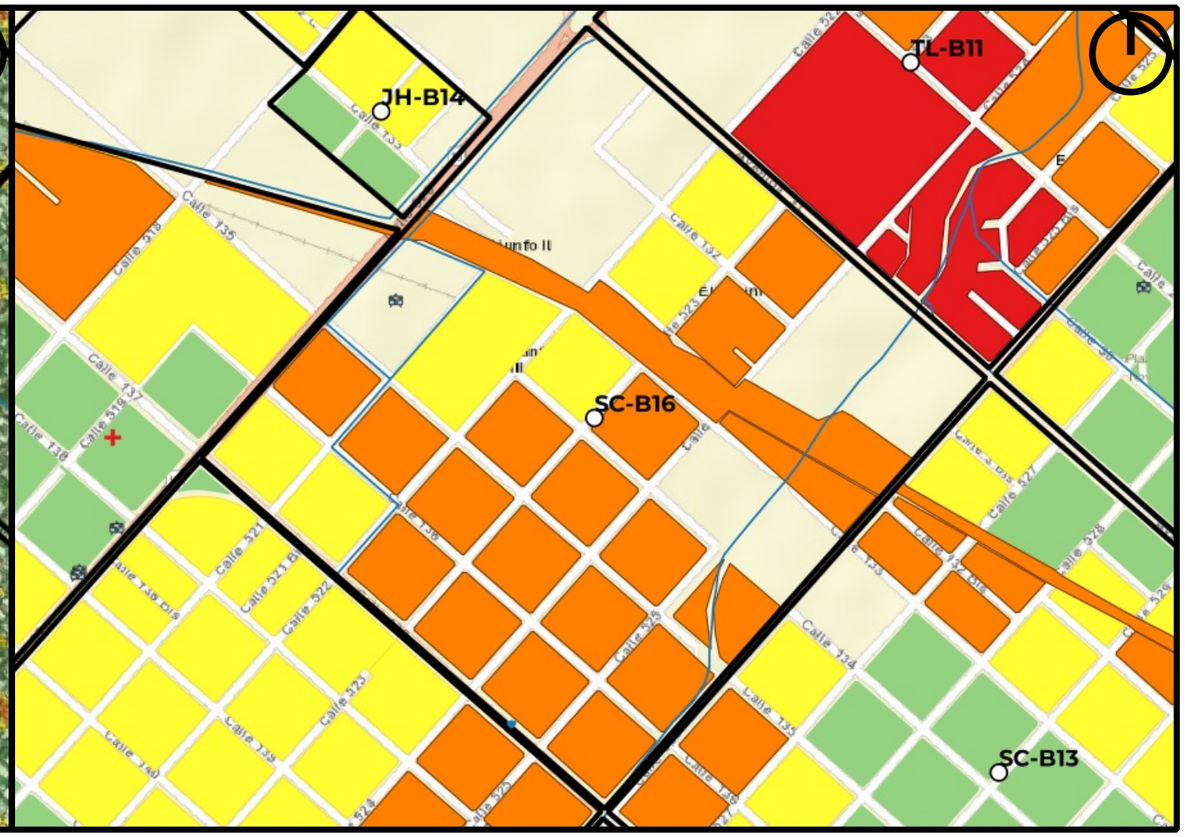

Mapa de Riesgo

ID:Barrio:	SC-B16
Nombre del Barrio:	El Triunfo
Delegación:	SAN CARLOS
Observaciones:	Cuenta con sectores con viviendas precarias
Zonas a evitar:	Barrio Completo
Acceso-egreso:	Calle Av 31 e/ Av 32 y 526 -- Calle 134 e/Av 32 y 526 -- Calle Av 520 e/133 y 132bis -- Calle 137 e/520 y 521
Zona de encuentro:	Escuela Polimodal 22 (calle 520 e/138 y 139) -- esq. Av.31 y 528 -- esq. 134 y 528
Observaciones:	Comisaría La Unión (calle 137 e/524 y 525) queda en zona de alta peligrosidad -- Puntos de encuentro fuera del barrio

Referencias

- establecimientos educativos
- AC y ONG
- CE y Facultades UNLP
- Centros de Salud de GEarth
- Clubes de GEarth
- Cuartel de Bomberos
- Iglesias
- Centros_Salud
- Comisarias
- Barrios_La_Plata

Año 2019

PELIGROSID

- Muy alta
- Alta
- Moderada
- Baja a Nula

Riesgo rural barrios 2019

- Riesgo_2019_rural_barrios_alto
- Riesgo_2019_rural_barrios_medio
- Riesgo_2019_rural_barrios_bajo

Riesgo urbano barrios 2019

- Riesgo_2019_urbano_barrios_muy alto
- Riesgo_2019_urbano_barrios_alto
- Riesgo_2019_urbano_barrios_medio
- Riesgo_2019_urbano_barrios_bajo

Qué hacer — Plan de Reducción del Riesgo por Inundaciones en la Región de La Plata

LA PLATA Ciudad del Conocimiento

UNIVERSIDAD NACIONAL DE LA PLATA

ID BARRIO: SC-B17 **NOMBRE: San Jose** **CUENCA: Arroyo El Gato, Rodríguez**

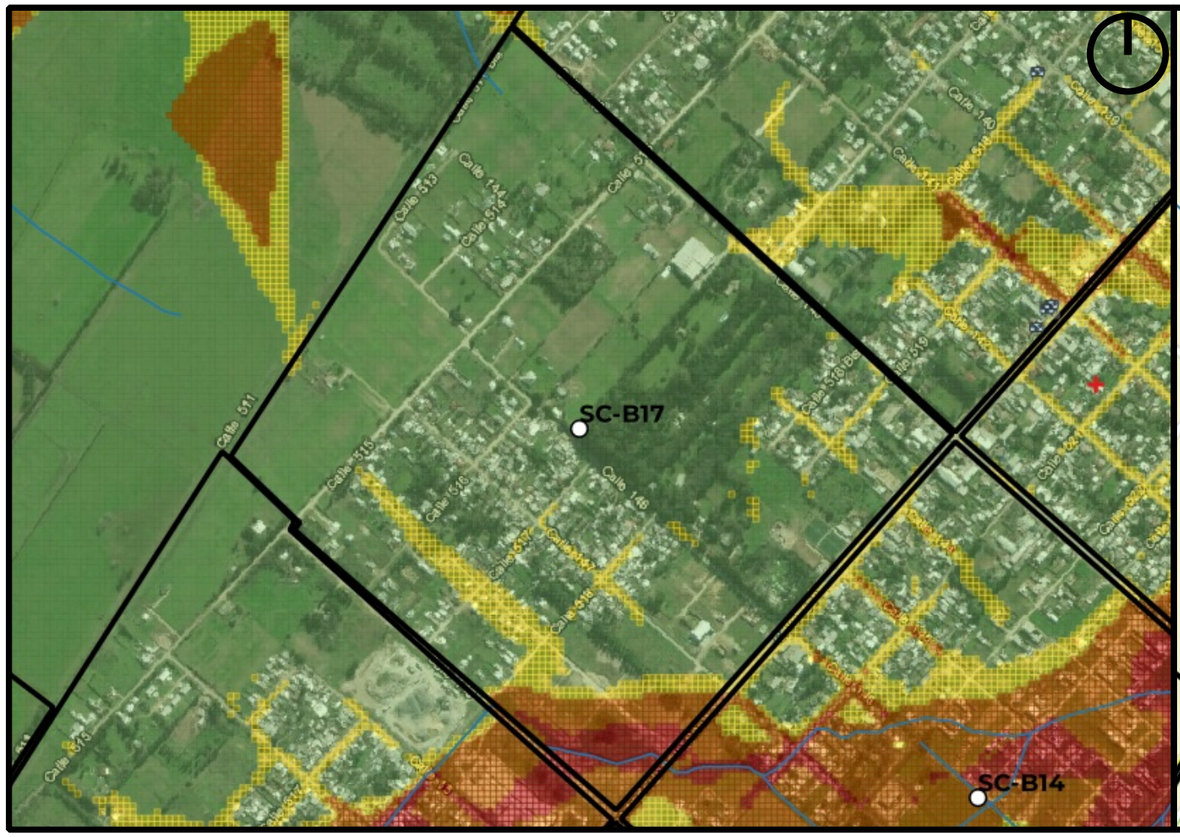

Mapa de Peligrosidad

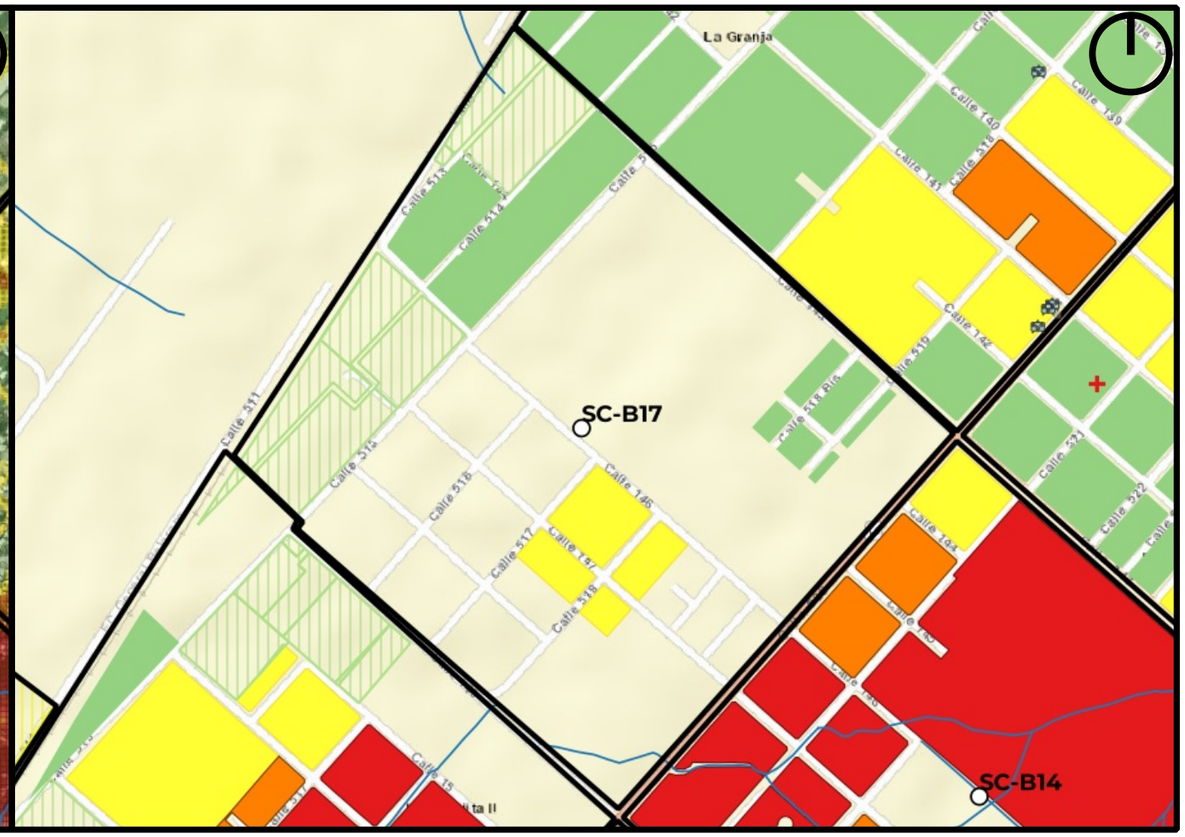

Mapa de Riesgo

ID:Barrio:	SC-B17
Nombre del Barrio:	San Jose
Delegación:	SAN CARLOS
Observaciones:	S/O
Zonas a evitar:	Esquina sur del predio -- Avda 520 y 149
Acceso-egreso:	Calle 515
Zona de encuentro:	esq. 515 y 146
Observaciones:	Sin observaciones

Referencias

- establecimientos educativos
- AC y ONG
- CE y Facultades UNLP
- Centros de Salud de GEarth
- Clubes de GEarth
- Cuartel de Bomberos
- Iglesias
- Centros_Salud
- Comisarias
- Barrios_La_Plata

Año 2019
PELIGROSID
- Muy alta
- Alta
- Moderada
- Baja a Nula

Riesgo rural barrios 2019
- Riesgo_2019_rural_barrios_alto
- Riesgo_2019_rural_barrios_medio
- Riesgo_2019_rural_barrios_bajo

Riesgo urbano barrios 2019
- Riesgo_2019_urbano_barrios_muy alto
- Riesgo_2019_urbano_barrios_alto
- Riesgo_2019_urbano_barrios_medio
- Riesgo_2019_urbano_barrios_bajo

Qué hacer — Plan de Reducción del Riesgo por Inundaciones en la Región de La Plata

LA PLATA Ciudad del Conocimiento

UNIVERSIDAD NACIONAL DE LA PLATA

ID BARRIO: SC-B18 **NOMBRE: Altos de La Granja** **CUENCA: Arroyo El Gato, Rodríguez**

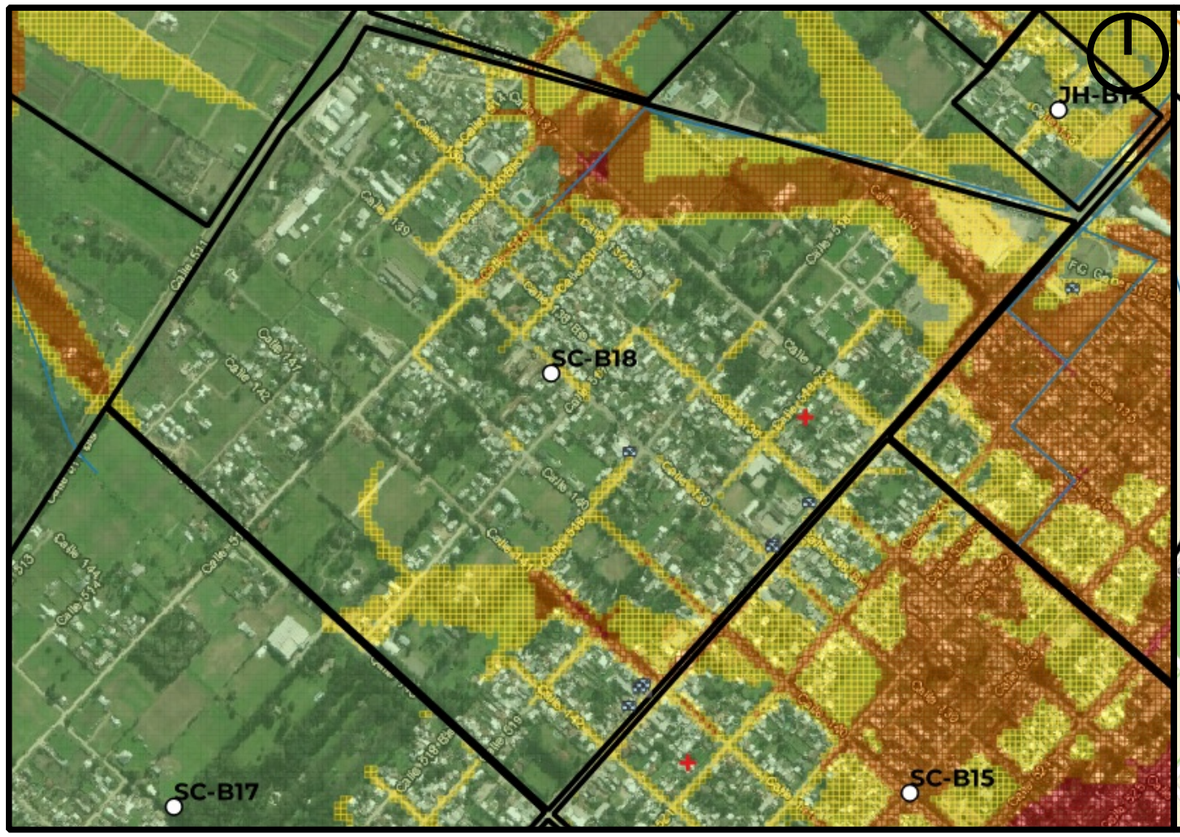

Mapa de Peligrosidad

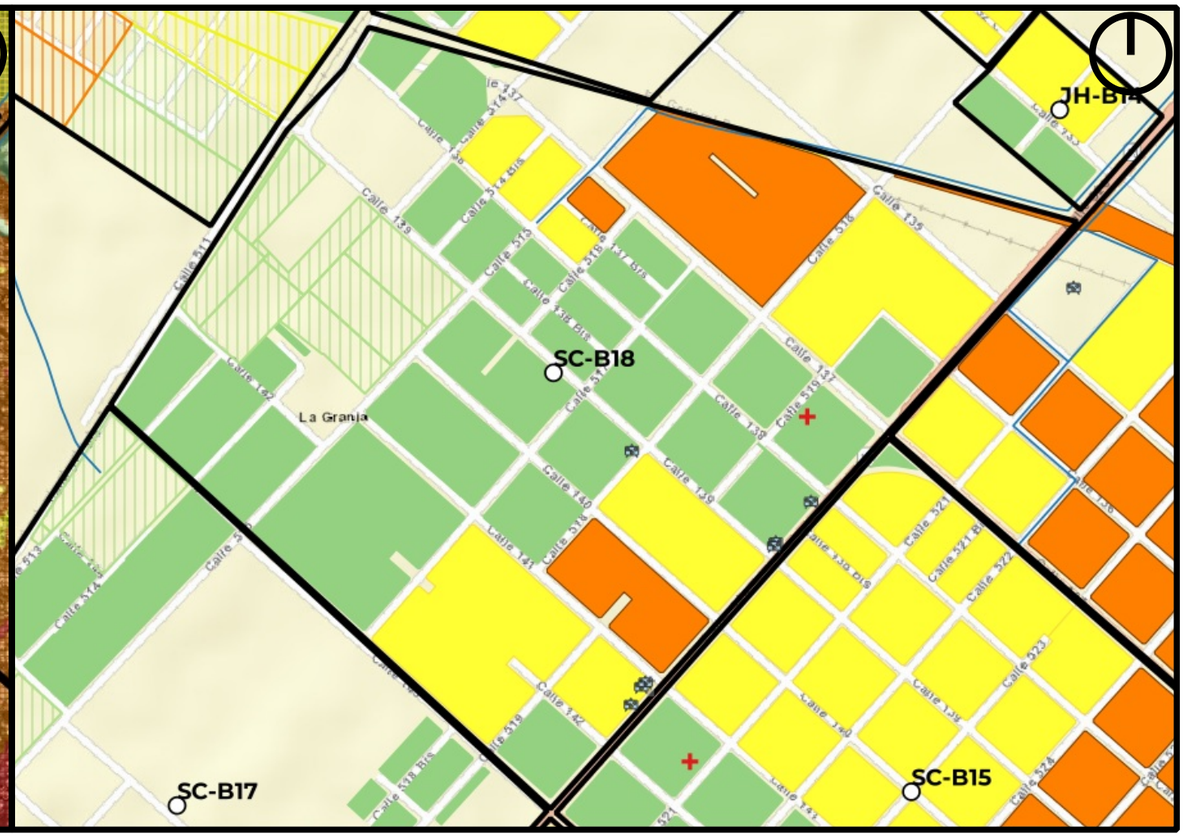

Mapa de Riesgo

ID:Barrio:	SC-B18
Nombre del Barrio:	Altos de La Granja
Delegación:	SAN CARLOS
Observaciones:	Cuenta con sectores con viviendas precarias
Zonas a evitar:	Lateral norte del predio calle 137 hast 139 - cauce de arroyo
Acceso-egreso:	Calle 143
Zona de encuentro:	esq. Alta en 515 y 143
Observaciones:	Sin observaciones

Referencias

- establecimientos educativos
- AC y ONG
- CE y Facultades UNLP
- Centros de Salud de GEarth
- Clubes de GEarth
- Cuartel de Bomberos
- Iglesias
- Centros_Salud
- Comisarias
- Barrios_La_Plata

Año 2019
PELIGROSID
- Muy alta
- Alta
- Moderada
- Baja a Nula

Riesgo rural barrios 2019
- Riesgo_2019_rural_barrios_alto
- Riesgo_2019_rural_barrios_medio
- Riesgo_2019_rural_barrios_bajo

Riesgo urbano barrios 2019
- Riesgo_2019_urbano_barrios_muy alto
- Riesgo_2019_urbano_barrios_alto
- Riesgo_2019_urbano_barrios_medio
- Riesgo_2019_urbano_barrios_bajo

Qué hacer — Plan de Reducción del Riesgo por Inundaciones en la Región de La Plata

LA PLATA Ciudad del Conocimiento

UNIVERSIDAD NACIONAL DE LA PLATA

ID BARRIO: SG-B01 **NOMBRE: Parque Sicardi** **CUENCA: Arroyo Garibaldi, Pescado**

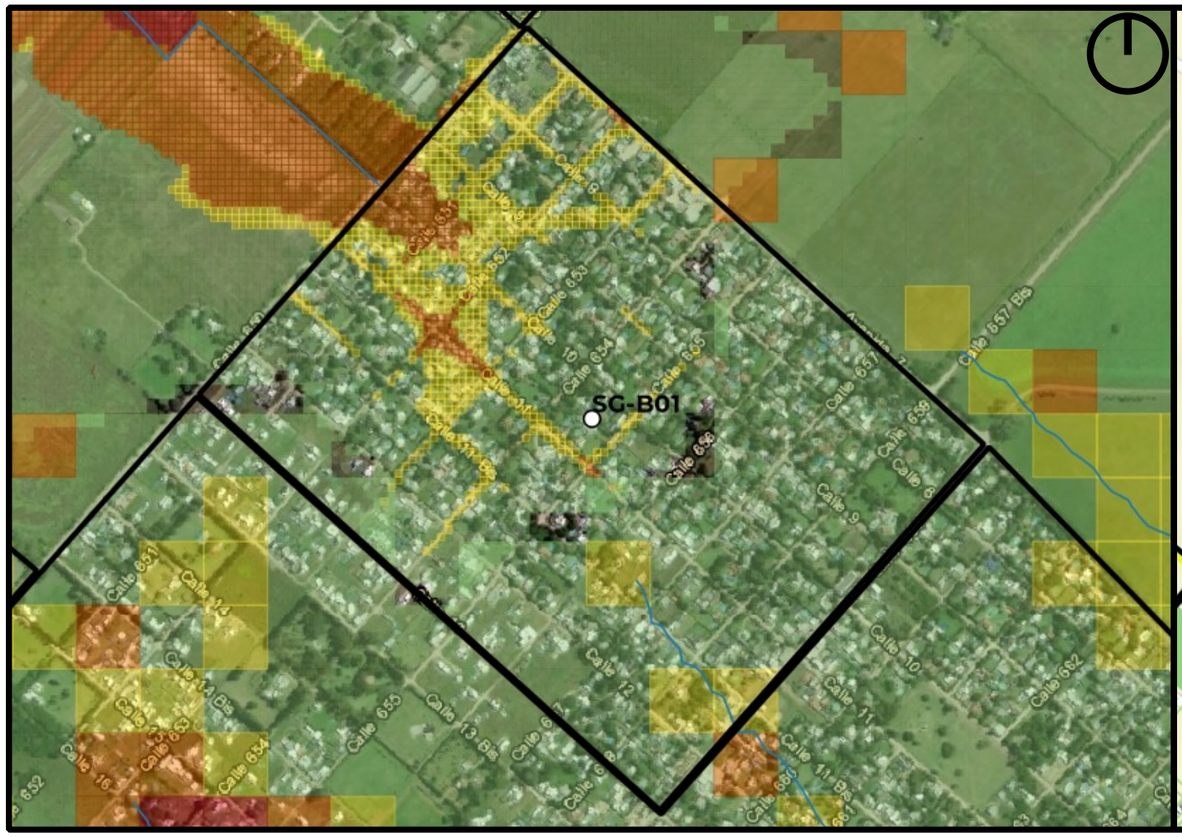

Mapa de Peligrosidad

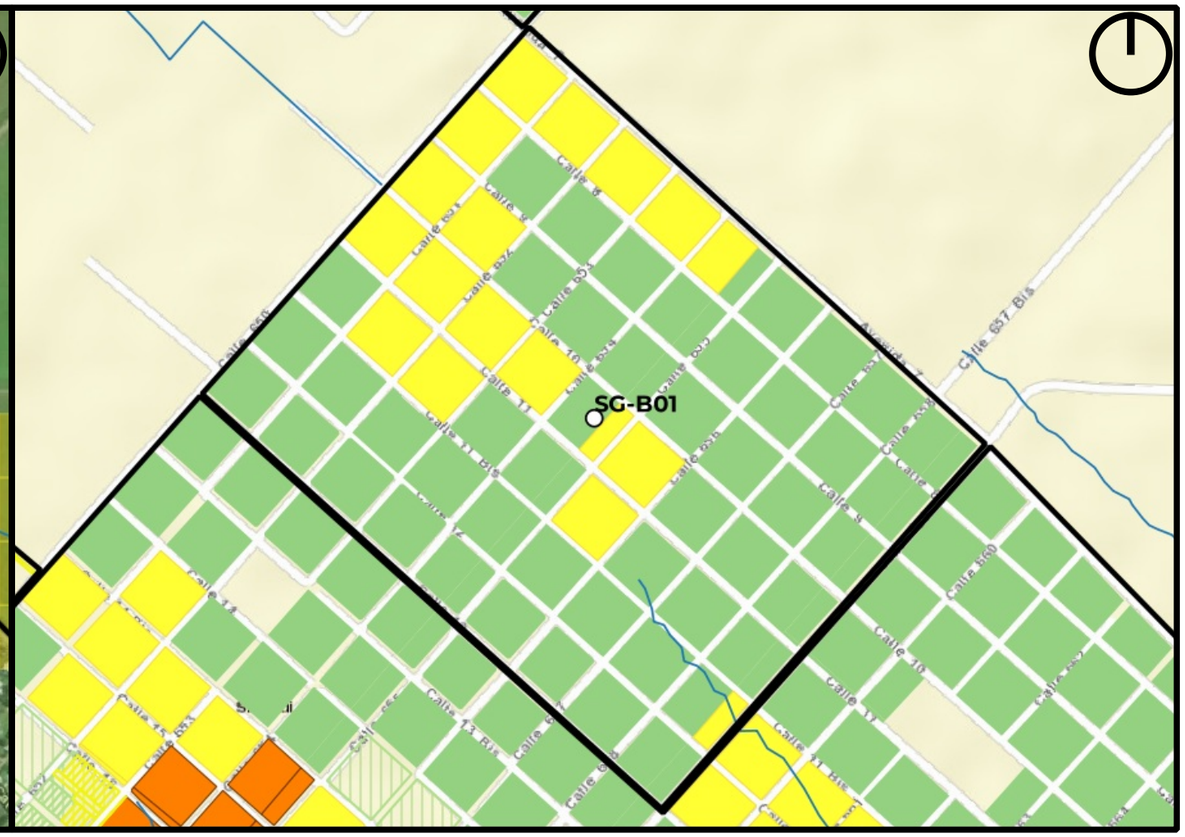

Mapa de Riesgo

ID:Barrio:	SG-B01
Nombre del Barrio:	Parque Sicardi
Delegación:	SICARDI GARIBALDI
Observaciones:	S/O
Zonas a evitar:	Evitar zona oeste -- calles 10 y 11 e/650 y 655
Acceso-egreso:	Avda 7
Zona de encuentro:	Esq. Alta en Avda 7 y 659
Observaciones:	Sin observaciones

Referencias

- establecimientos educativos
- AC y ONG
- CE y Facultades UNLP
- Centros de Salud de GEarth
- Clubes de GEarth
- Cuartel de Bomberos
- Iglesias
- Centros_Salud
- Comisarias
- Barrios_La_Plata

Año 2019
PELIGROSID
- Muy alta
- Alta
- Moderada
- Baja a Nula

Riesgo rural barrios 2019
- Riesgo_2019_rural_barrios_alto
- Riesgo_2019_rural_barrios_medio
- Riesgo_2019_rural_barrios_bajo

Riesgo urbano barrios 2019
- Riesgo_2019_urbano_barrios_muy alto
- Riesgo_2019_urbano_barrios_alto
- Riesgo_2019_urbano_barrios_medio
- Riesgo_2019_urbano_barrios_bajo

Qué hacer — Plan de Reducción del Riesgo por Inundaciones en la Región de La Plata

LA PLATA Ciudad del Conocimiento

UNIVERSIDAD NACIONAL DE LA PLATA

ID BARRIO: SG-B02 **NOMBRE: Villa Garibaldi** **CUENCA: Arroyo Garibaldi, Pescado**

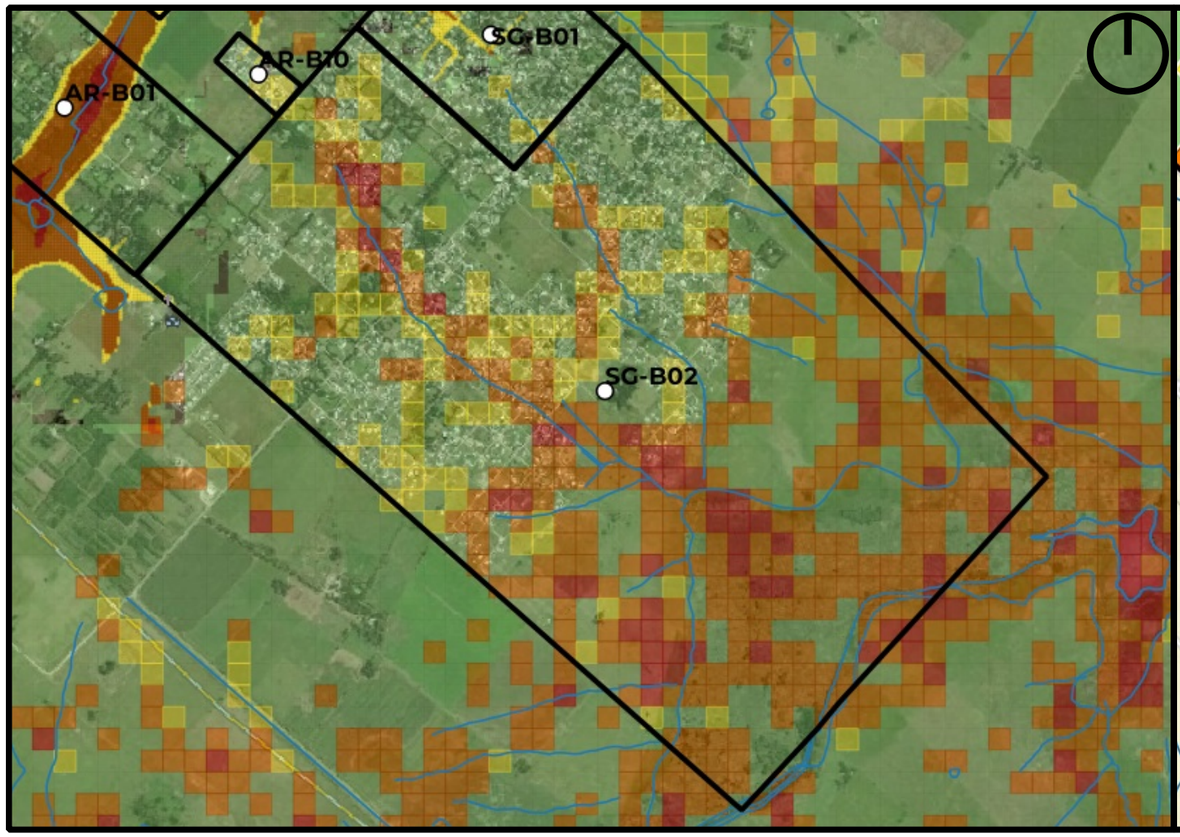

Mapa de Peligrosidad

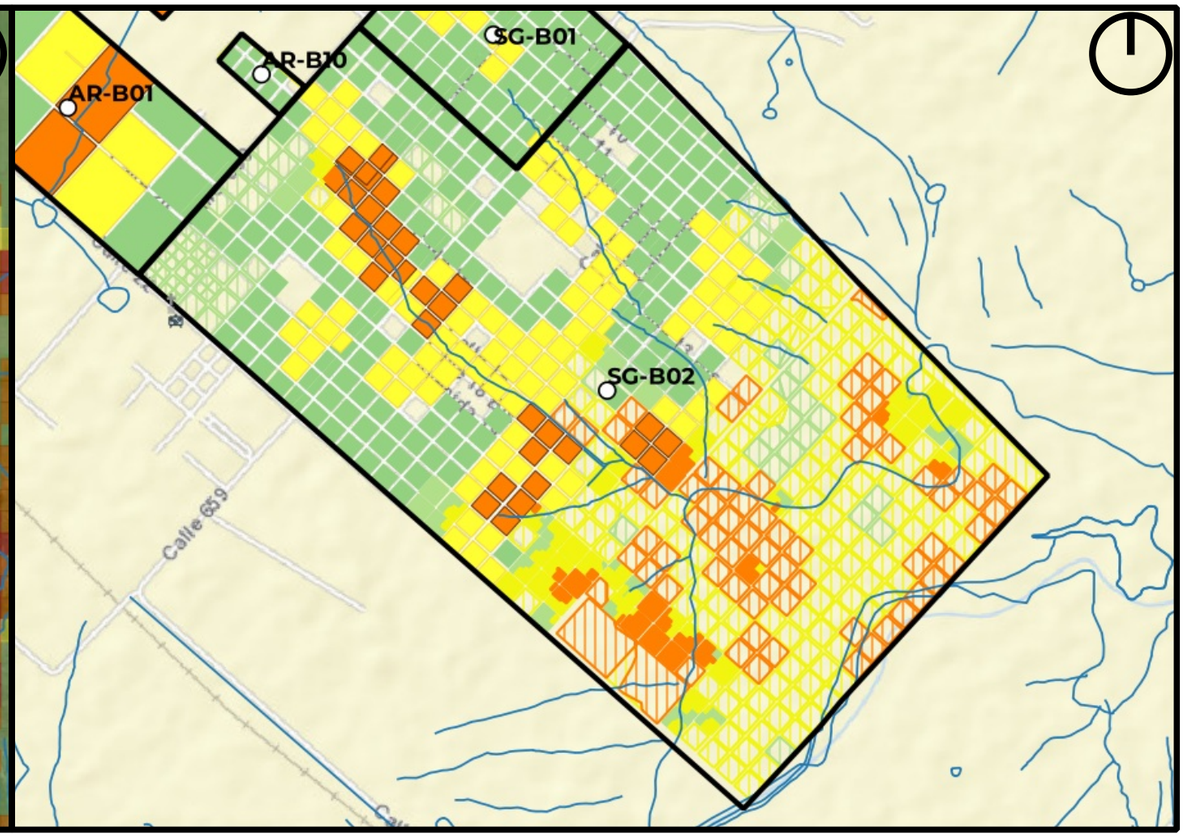

Mapa de Riesgo

ID:Barrio:	SG-B02
Nombre del Barrio:	Villa Garibaldi
Delegación:	SICARDI GARIBALDI
Observaciones:	S/O
Zonas a evitar:	La mitad SO del barrio afectada por la planicie de inundación del arroyo El Pescado -- no circula por calle 18
Acceso-egreso:	Lateral de calle 22
Zona de encuentro:	Escula San Pedro Apostol (22 y 653)
Observaciones:	Sin observaciones

Referencias

- establecimientos educativos
- AC y ONG
- CE y Facultades UNLP
- Centros de Salud de GEarth
- Clubes de GEarth
- Cuartel de Bomberos
- Iglesias
- Centros_Salud
- Comisarias
- Barrios_La_Plata

Año 2019

PELIGROSID

- Muy alta
- Alta
- Moderada
- Baja a Nula

Riesgo rural barrios 2019

- Riesgo_2019_rural_barrios_alto
- Riesgo_2019_rural_barrios_medio
- Riesgo_2019_rural_barrios_bajo

Riesgo urbano barrios 2019

- Riesgo_2019_urbano_barrios_muy alto
- Riesgo_2019_urbano_barrios_alto
- Riesgo_2019_urbano_barrios_medio
- Riesgo_2019_urbano_barrios_bajo

Qué hacer — Plan de Reducción del Riesgo por Inundaciones en la Región de La Plata

LA PLATA Ciudad del Conocimiento

UNIVERSIDAD NACIONAL DE LA PLATA

ID BARRIO: SG-B03 **NOMBRE: Ignacio Correa** **CUENCA: Arroyo Pescado**

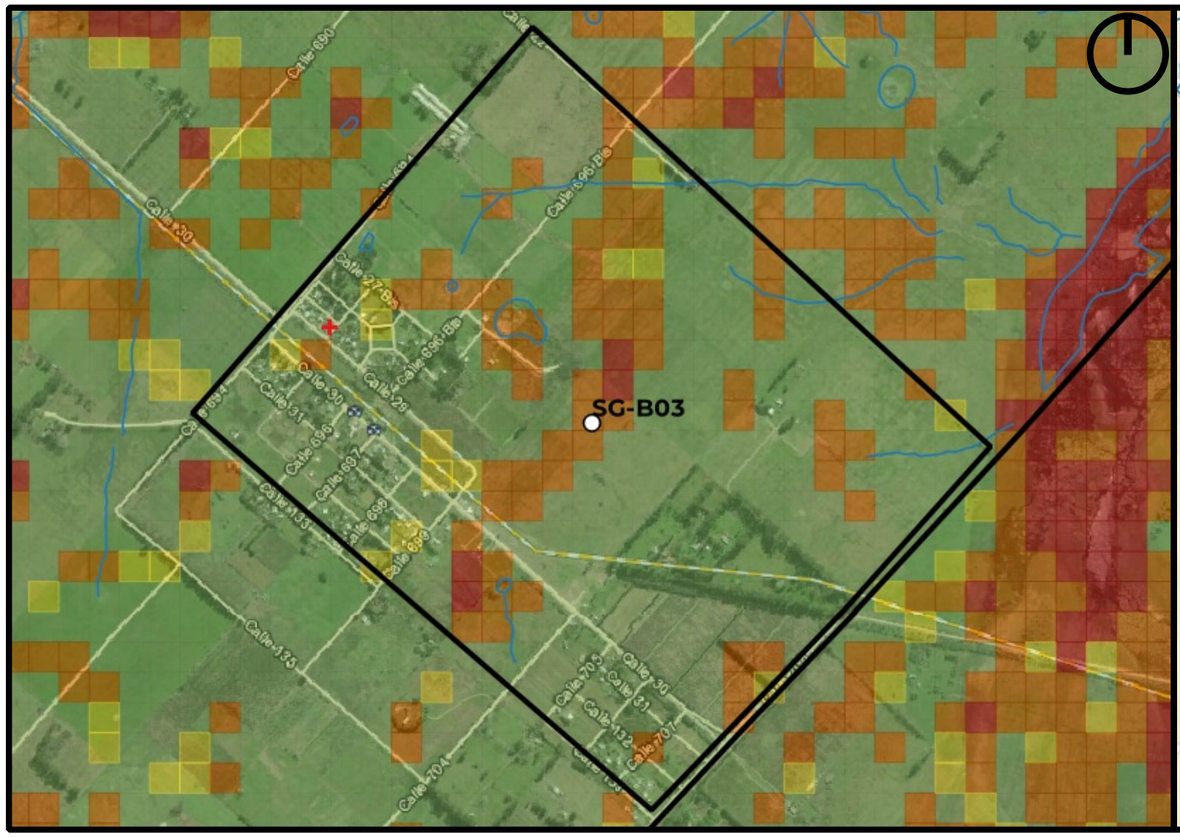

Mapa de Peligrosidad

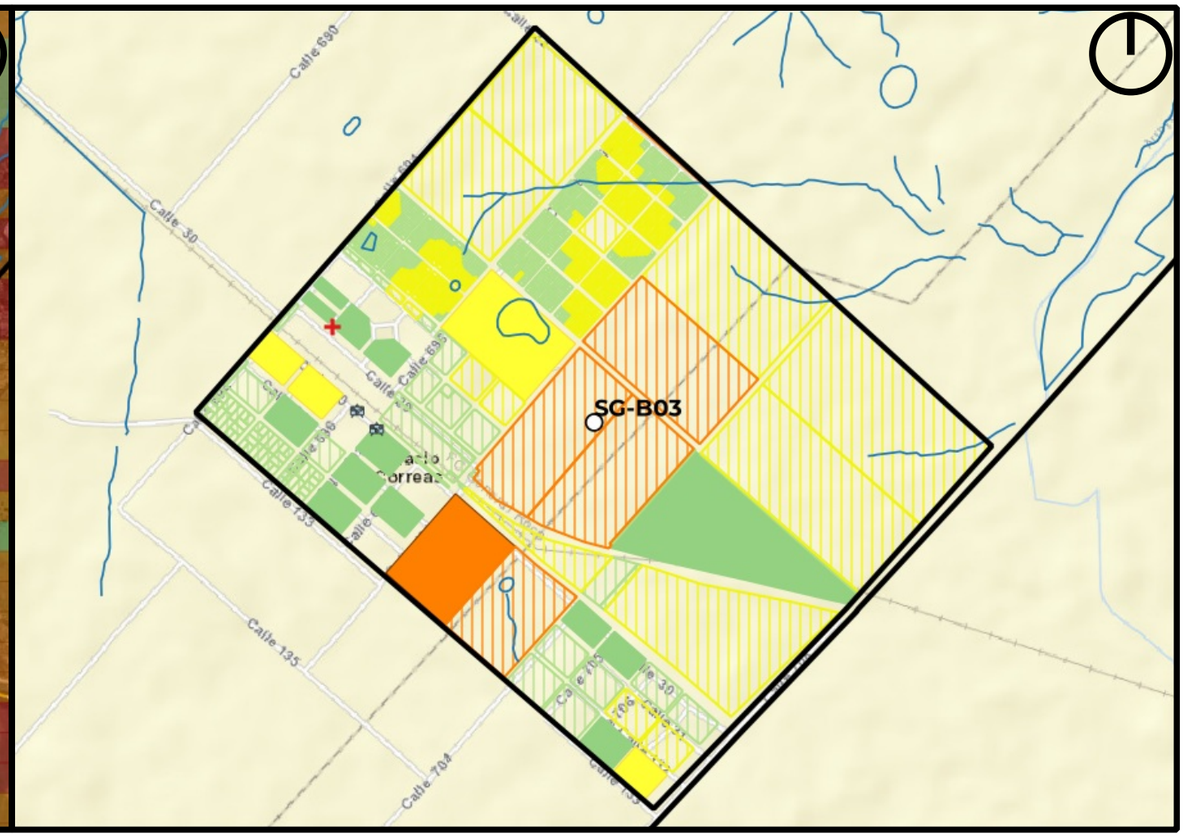

Mapa de Riesgo

ID:Barrio:	SG-B03
Nombre del Barrio:	Ignacio Correa
Delegación:	SICARDI GARIBALDI
Observaciones:	S/O
Zonas a evitar:	Peligrosidad difusa -- valle de inundación arroyo El Pescado
Acceso-egreso:	calle 30 dentro del barrio
Zona de encuentro:	EEP Nro. 108 (30 y 697)
Observaciones:	Sin observaciones

Referencias

- establecimientos educativos
- AC y ONG
- CE y Facultades UNLP
- Centros de Salud de GEarth
- Clubes de GEarth
- Cuartel de Bomberos
- Iglesias
- Centros_Salud
- Comisarias
- Barrios_La_Plata

Año 2019

PELIGROSID

- Muy alta
- Alta
- Moderada
- Baja a Nula

Riesgo rural barrios 2019

- Riesgo_2019_rural_barrios_alto
- Riesgo_2019_rural_barrios_medio
- Riesgo_2019_rural_barrios_bajo

Riesgo urbano barrios 2019

- Riesgo_2019_urbano_barrios_muy alto
- Riesgo_2019_urbano_barrios_alto
- Riesgo_2019_urbano_barrios_medio
- Riesgo_2019_urbano_barrios_bajo

Qué hacer — Plan de Reducción del Riesgo por Inundaciones en la Región de La Plata

LA PLATA Ciudad del Conocimiento

UNIVERSIDAD NACIONAL DE LA PLATA

ID BARRIO: SV-B01 **NOMBRE: Savoia** **CUENCA: Arroyo Rodríguez**

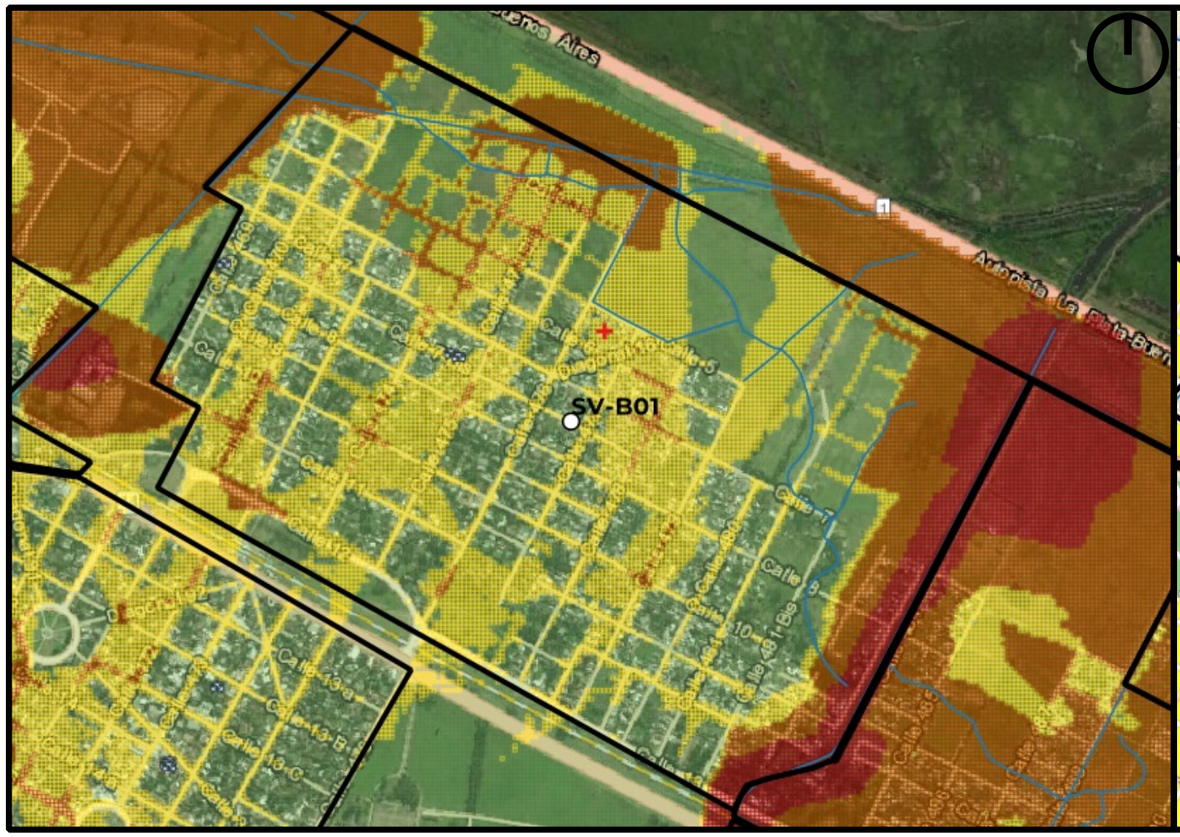

Mapa de Peligrosidad

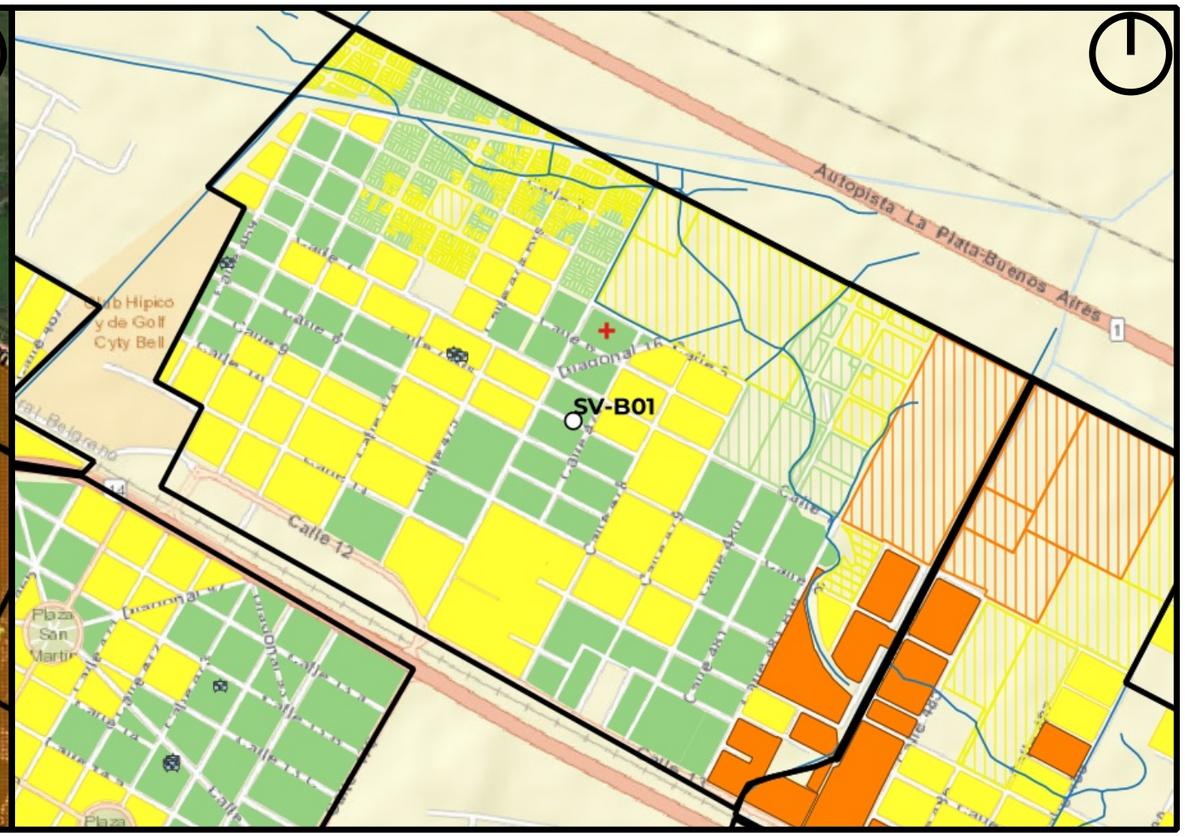

ID BARRIO: SV-B02 **NOMBRE: Quimilar** **CUENCA: Arroyo Rodríguez**

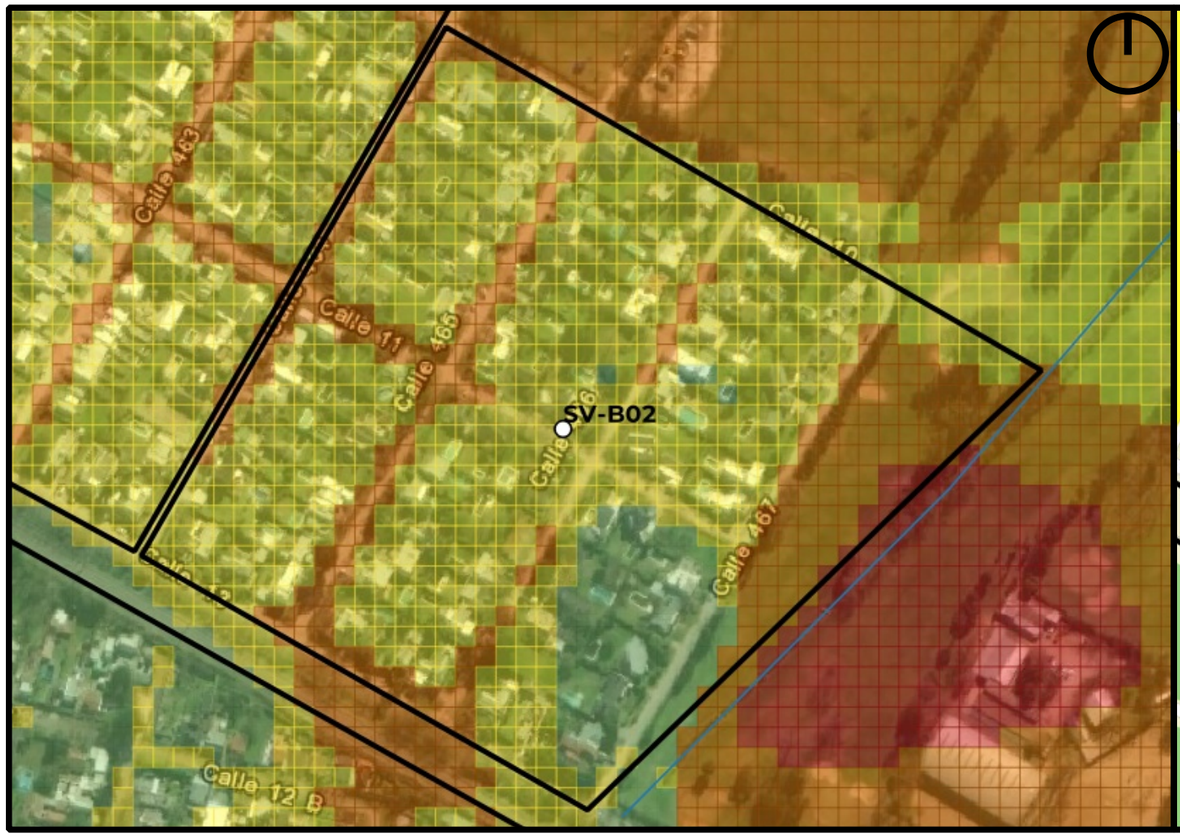

Mapa de Peligrosidad

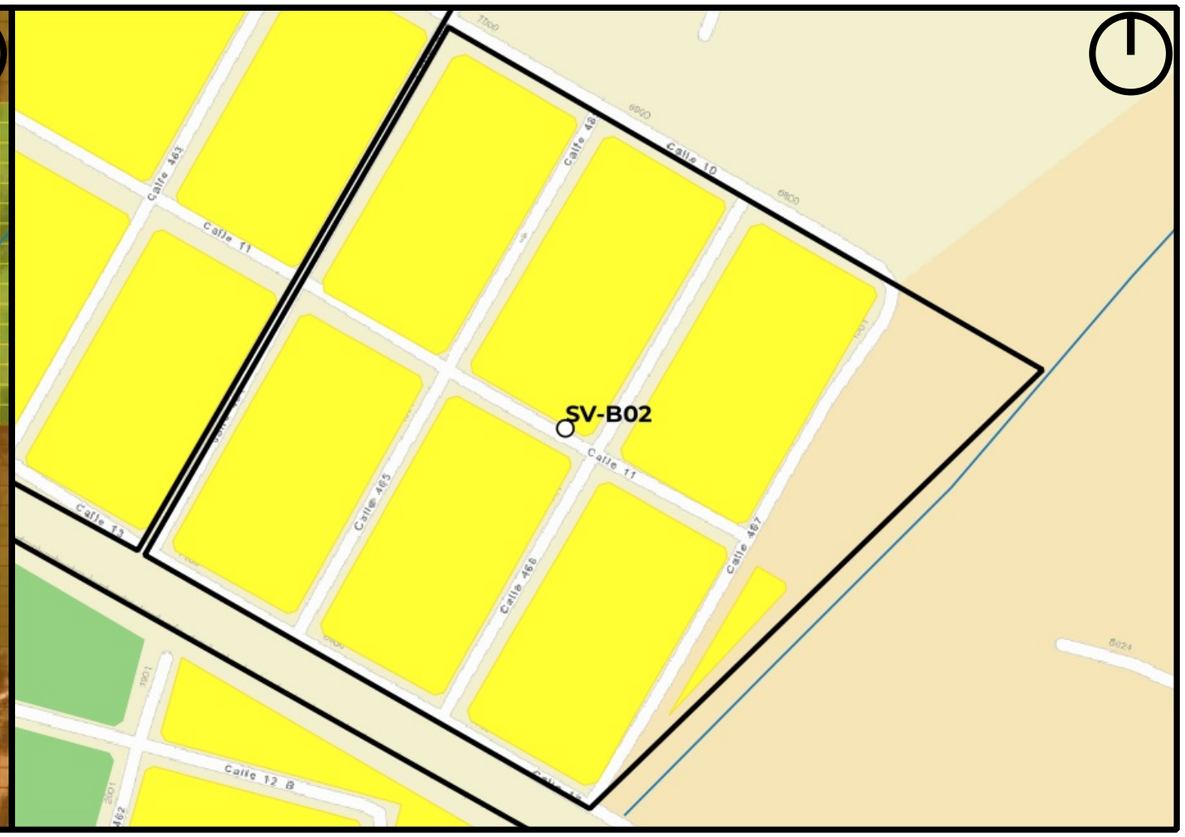

Mapa de Riesgo

ID:Barrio:	SV-B02
Nombre del Barrio:	Quimilar
Delegación:	SAVOIA
Observaciones:	S/O
Zonas a evitar:	Barrio Completo con peligrosidad baja
Acceso-egreso:	Calle 5 e/465 y 467 -- Calle 467 e/12 y Av 13
Zona de encuentro:	esq. Av.13 y 464 -- esq. Av.13 y 467
Observaciones:	Sin observaciones

Referencias

- establecimientos educativos
- AC y ONG
- CE y Facultades UNLP
- Centros de Salud de GEarth
- Clubes de GEarth
- Cuartel de Bomberos
- Iglesias
- Centros_Salud
- Comisarias
- Barrios_La_Plata

Año 2019

PELIGROSID

- Muy alta
- Alta
- Moderada
- Baja a Nula

Riesgo rural barrios 2019

- Riesgo_2019_rural_barrios_alto
- Riesgo_2019_rural_barrios_medio
- Riesgo_2019_rural_barrios_bajo

Riesgo urbano barrios 2019

- Riesgo_2019_urbano_barrios_muy alto
- Riesgo_2019_urbano_barrios_alto
- Riesgo_2019_urbano_barrios_medio
- Riesgo_2019_urbano_barrios_bajo

Qué hacer — Plan de Reducción del Riesgo por Inundaciones en la Región de La Plata

LA PLATA Ciudad del Conocimiento

UNIVERSIDAD NACIONAL DE LA PLATA

ID BARRIO: SV-B03 **NOMBRE: Barrio Golf** **CUENCA: Arroyo Martín, Rodríguez**

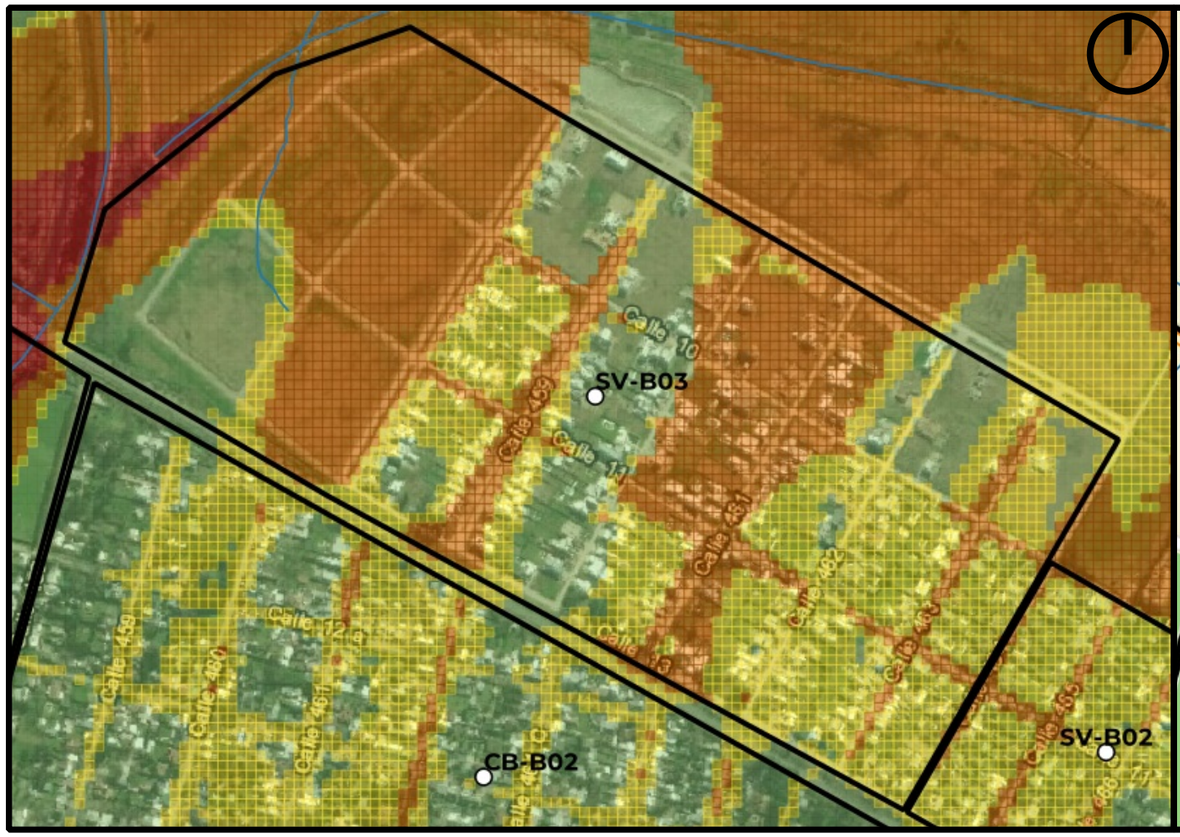

Mapa de Peligrosidad

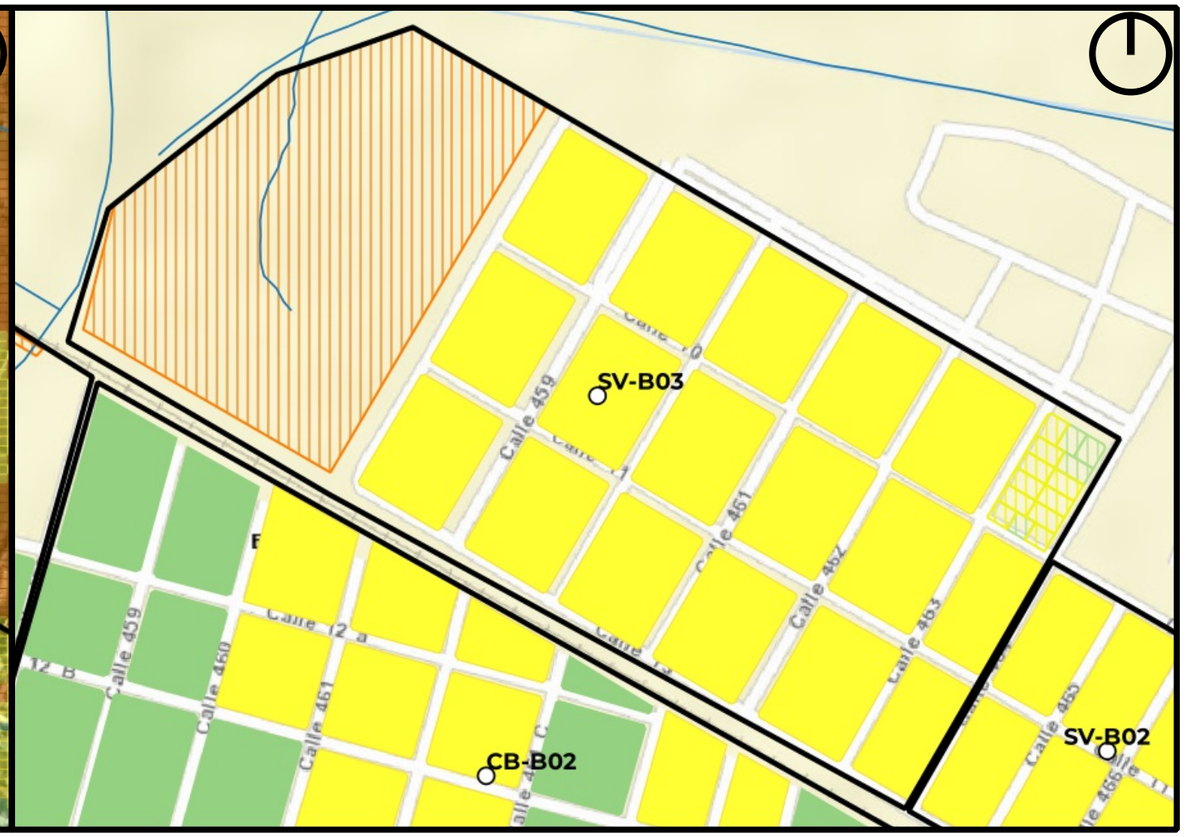

Mapa de Riesgo

ID:Barrio:	SV-B03
Nombre del Barrio:	Barrio Golf
Delegación:	SAVOIA
Observaciones:	barrio abierto pero de gestion cerrada
Zonas a evitar:	Barrio completo con peligrosidad alta desde 462 hasta el arroyo
Acceso-egreso:	calle 13
Zona de encuentro:	esq. Av.13 y 464 -- esq. Av.13 y 467
Observaciones:	Sin observaciones

Referencias

- establecimientos educativos
- AC y ONG
- CE y Facultades UNLP
- Centros de Salud de GEarth
- Clubes de GEarth
- Cuartel de Bomberos
- Iglesias
- Centros_Salud
- Comisarias
- Barrios_La_Plata

Año 2019

PELIGROSID

- Muy alta
- Alta
- Moderada
- Baja a Nula

Riesgo rural barrios 2019

- Riesgo_2019_rural_barrios_alto
- Riesgo_2019_rural_barrios_medio
- Riesgo_2019_rural_barrios_bajo

Riesgo urbano barrios 2019

- Riesgo_2019_urbano_barrios_muy alto
- Riesgo_2019_urbano_barrios_alto
- Riesgo_2019_urbano_barrios_medio
- Riesgo_2019_urbano_barrios_bajo

Qué hacer — Plan de Reducción del Riesgo por Inundaciones en la Región de La Plata

LA PLATA Ciudad del Conocimiento

UNIVERSIDAD NACIONAL DE LA PLATA

ID BARRIO: TL-B01 **NOMBRE: Bajada de la Autopista** **CUENCA: Arroyo Diagonal 74**

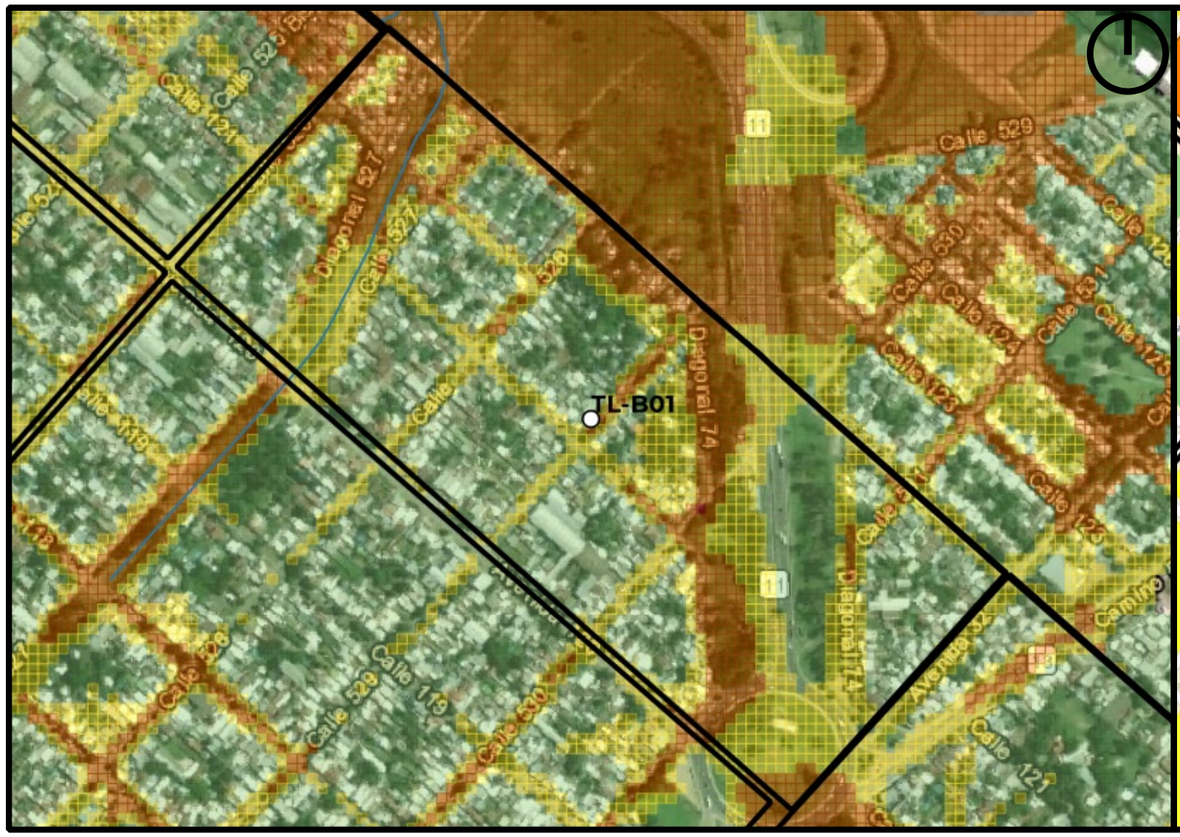

Mapa de Peligrosidad

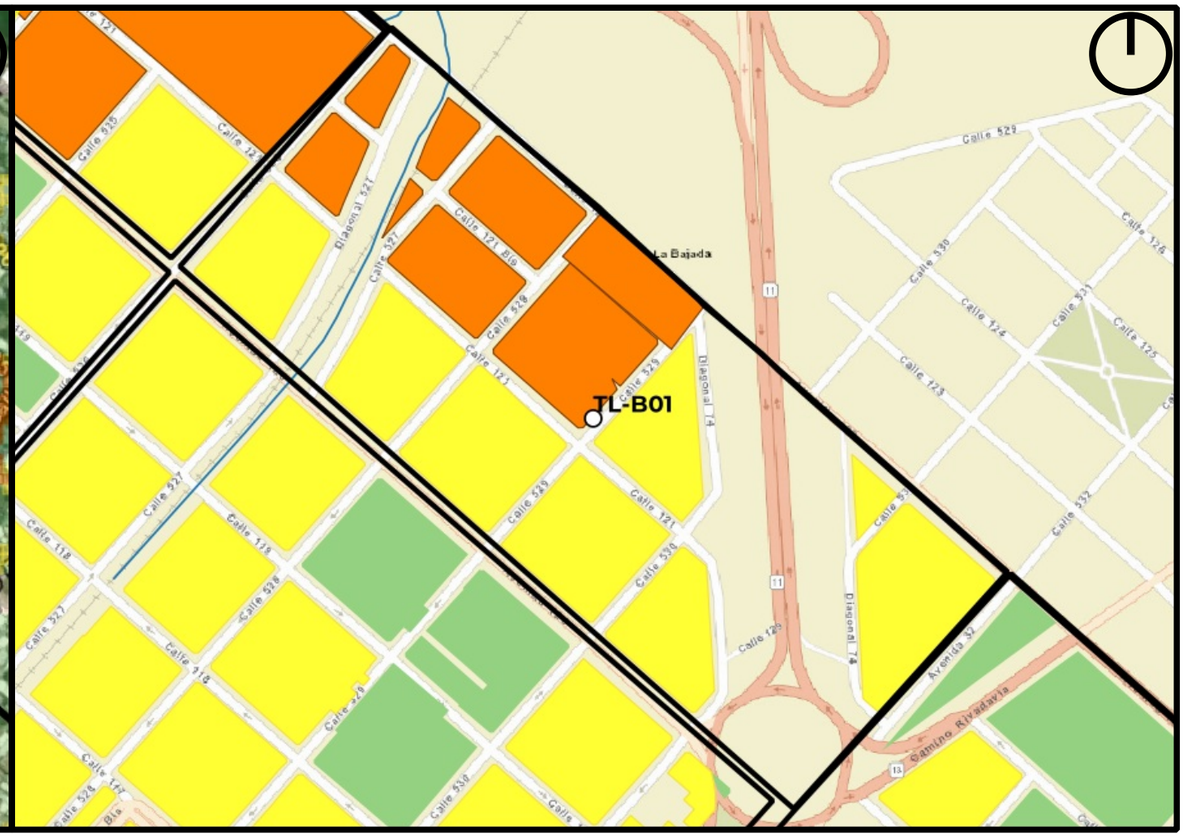

Mapa de Riesgo

ID:Barrio:	TL-B01
Nombre del Barrio:	Bajada de la Autopista
Delegación:	TOLOSA
Observaciones:	Cuenta con sectores con viviendas precarias
Zonas a evitar:	Laterales oeste de la diag. 74 y de la calle 527
Acceso-egreso:	Avda 120
Zona de encuentro:	Puesto policial rotonda 120 y 532
Observaciones:	Sin observaciones

Referencias

- establecimientos educativos
- AC y ONG
- CE y Facultades UNLP
- Centros de Salud de GEarth
- Clubes de GEarth
- Cuartel de Bomberos
- Iglesias
- Centros_Salud
- Comisarias
- Barrios_La_Plata

Año 2019

PELIGROSID

- Muy alta
- Alta
- Moderada
- Baja a Nula

Riesgo rural barrios 2019

- Riesgo_2019_rural_barrios_alto
- Riesgo_2019_rural_barrios_medio
- Riesgo_2019_rural_barrios_bajo

Riesgo urbano barrios 2019

- Riesgo_2019_urbano_barrios_muy alto
- Riesgo_2019_urbano_barrios_alto
- Riesgo_2019_urbano_barrios_medio
- Riesgo_2019_urbano_barrios_bajo

Qué hacer — Plan de Reducción del Riesgo por Inundaciones en la Región de La Plata

LA PLATA Ciudad del Conocimiento

UNIVERSIDAD NACIONAL DE LA PLATA

ID BARRIO: TL-B02 **NOMBRE: La Union** **CUENCA: Arroyo Diagonal 74**

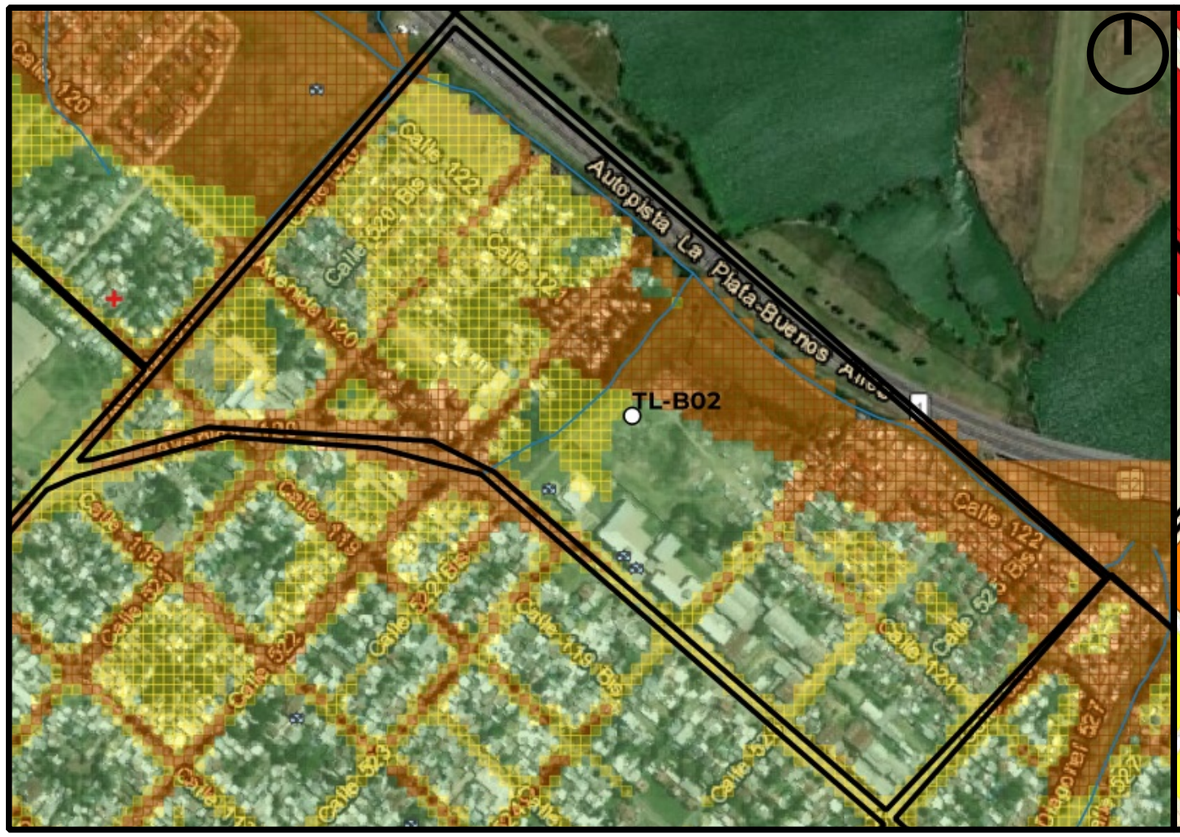

Mapa de Peligrosidad

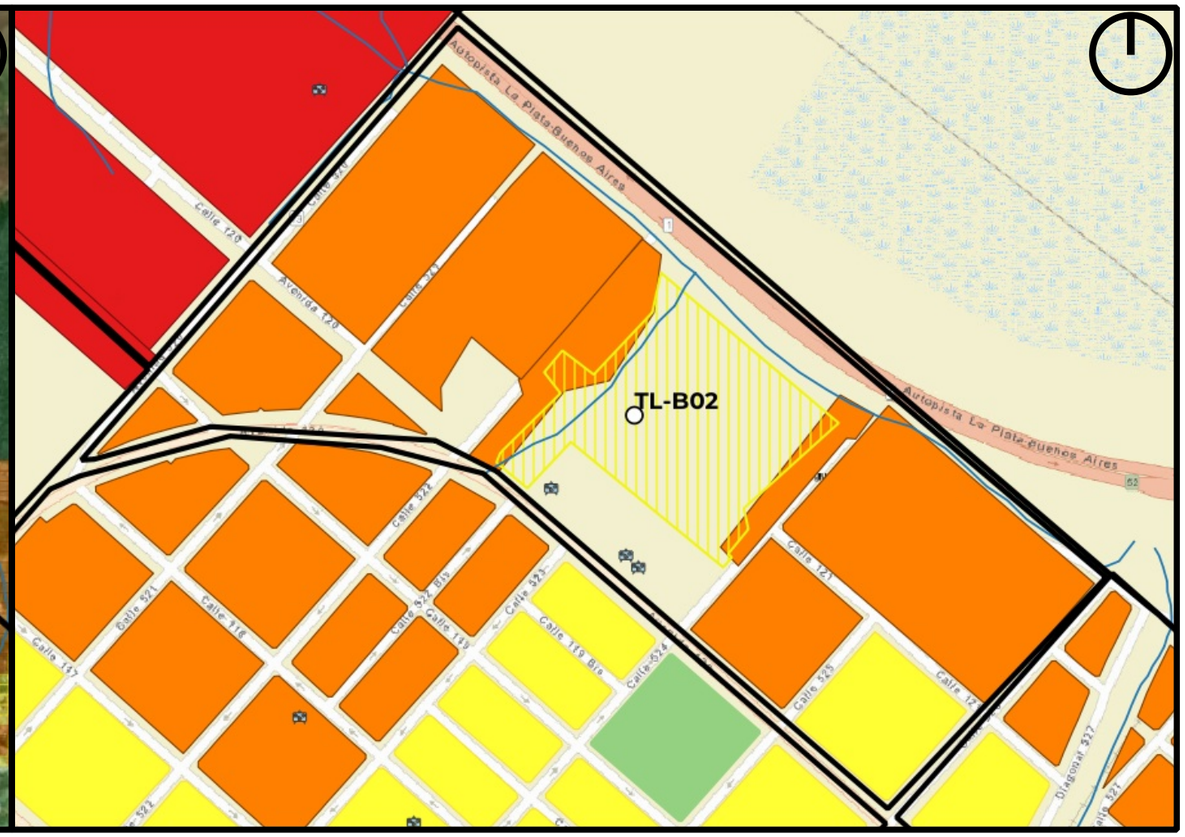

Mapa de Riesgo

ID:Barrio:	TL-B02
Nombre del Barrio:	La Union
Delegación:	TOLOSA
Observaciones:	Cuenta con sectores con viviendas precarias
Zonas a evitar:	Todo el lateral norte contra la AU La Plata - Bs As
Acceso-egreso:	Avda 120
Zona de encuentro:	Mercado regional La Plata
Observaciones:	Sin observaciones

Referencias

- establecimientos educativos
- AC y ONG
- CE y Facultades UNLP
- Centros de Salud de GEarth
- Clubes de GEarth
- Cuartel de Bomberos
- Iglesias
- Centros_Salud
- Comisarias
- Barrios_La_Plata

Año 2019

PELIGROSID

- Muy alta
- Alta
- Moderada
- Baja a Nula

Riesgo rural barrios 2019

- Riesgo_2019_rural_barrios_alto
- Riesgo_2019_rural_barrios_medio
- Riesgo_2019_rural_barrios_bajo

Riesgo urbano barrios 2019

- Riesgo_2019_urbano_barrios_muy alto
- Riesgo_2019_urbano_barrios_alto
- Riesgo_2019_urbano_barrios_medio
- Riesgo_2019_urbano_barrios_bajo

Qué hacer — Plan de Reducción del Riesgo por Inundaciones en la Región de La Plata

LA PLATA Ciudad del Conocimiento

UNIVERSIDAD NACIONAL DE LA PLATA

ID BARRIO: TL-B03 **NOMBRE: El Churrasco** **CUENCA: Arroyo Diagonal 74, El Gato**

Mapa de Peligrosidad

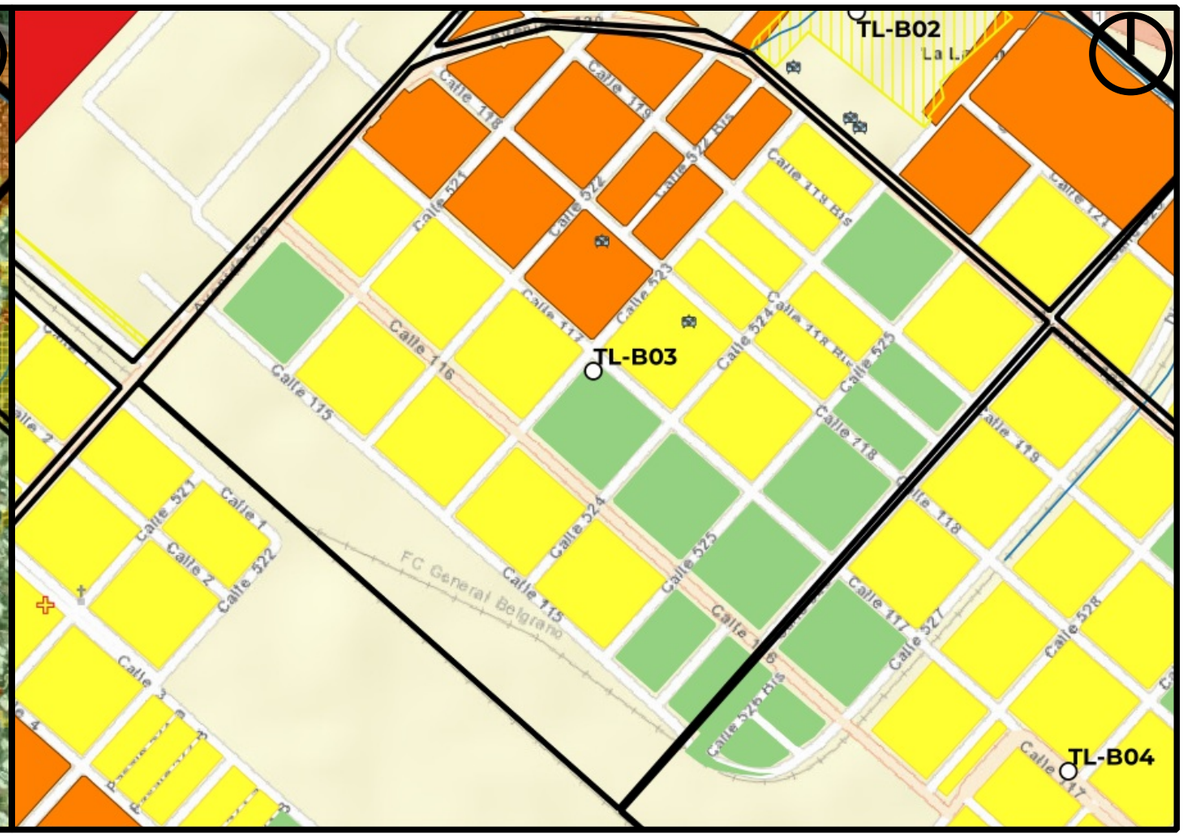

Mapa de Riesgo

ID:Barrio:	TL-B03
Nombre del Barrio:	El Churrasco
Delegación:	TOLOSA
Observaciones:	Cuenta con sectores con viviendas precarias
Zonas a evitar:	Todo el lateral norte contra la curva de Avda 120 (circunvalación)
Acceso-egreso:	Avda 120
Zona de encuentro:	Mercado regional La Plata
Observaciones:	Sin observaciones

Referencias

- establecimientos educativos
- AC y ONG
- CE y Facultades UNLP
- Centros de Salud de GEarth
- Clubes de GEarth
- Cuartel de Bomberos
- Iglesias
- Centros_Salud
- Comisarias
- Barrios_La_Plata

Año 2019
PELIGROSID
- Muy alta
- Alta
- Moderada
- Baja a Nula

Riesgo rural barrios 2019
- Riesgo_2019_rural_barrios_alto
- Riesgo_2019_rural_barrios_medio
- Riesgo_2019_rural_barrios_bajo

Riesgo urbano barrios 2019
- Riesgo_2019_urbano_barrios_muy alto
- Riesgo_2019_urbano_barrios_alto
- Riesgo_2019_urbano_barrios_medio
- Riesgo_2019_urbano_barrios_bajo

Qué hacer — Plan de Reducción del Riesgo por Inundaciones en la Región de La Plata

LA PLATA Ciudad del Conocimiento

UNIVERSIDAD NACIONAL DE LA PLATA

ID BARRIO: TL-B04 **NOMBRE: El Carmen** **CUENCA: Arroyo Diagonal 74, El Gato**

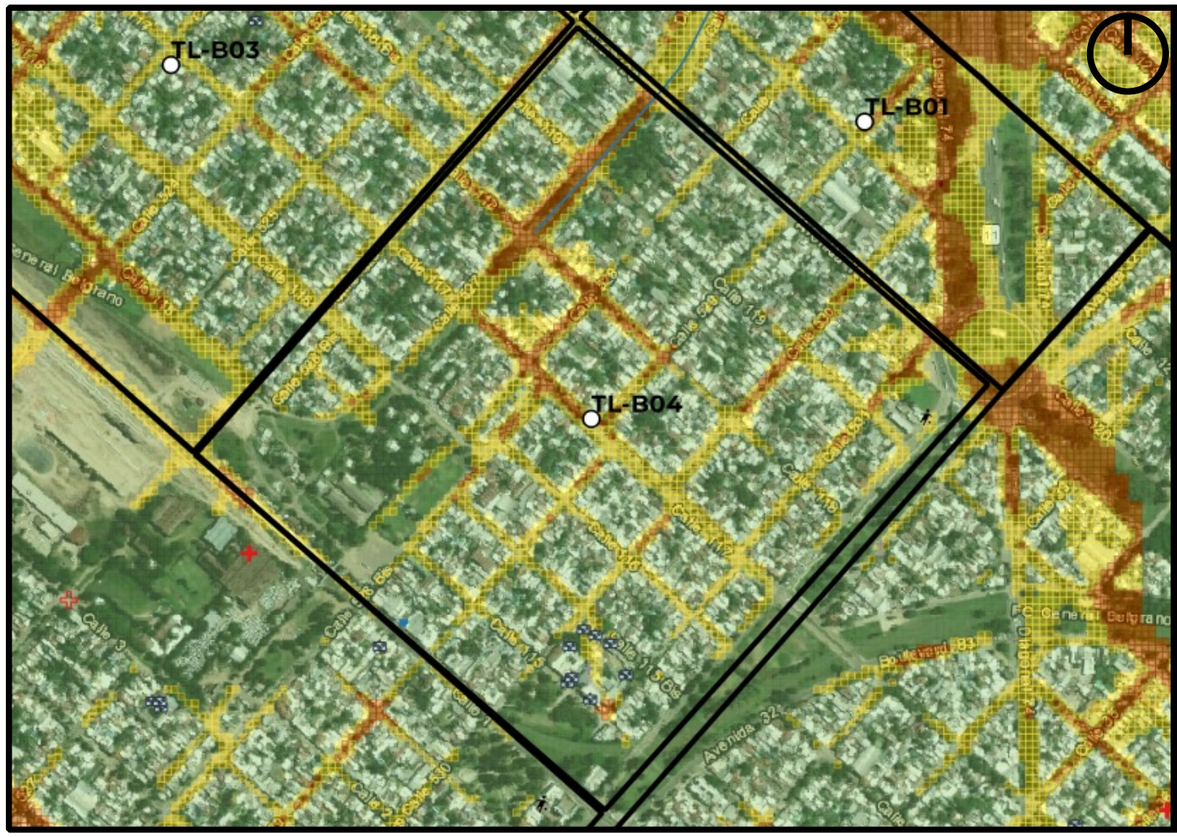

Mapa de Peligrosidad

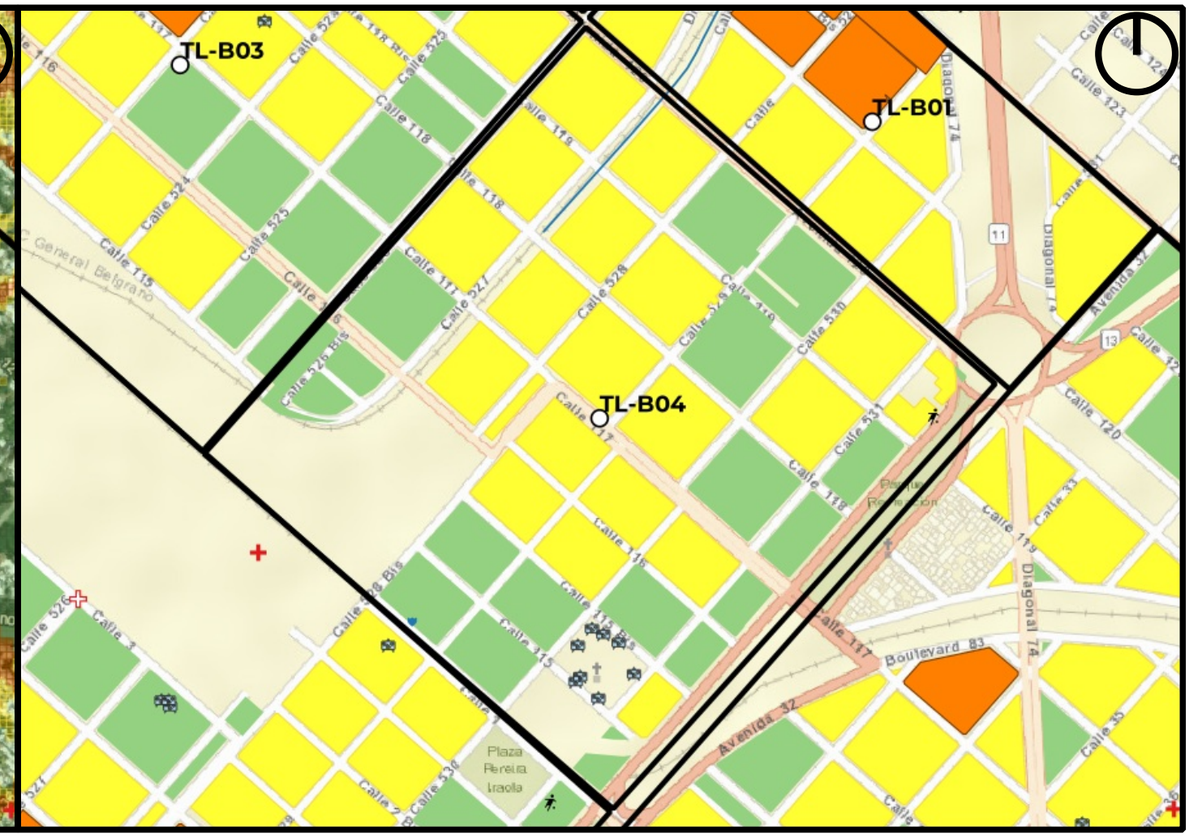

Mapa de Riesgo

ID:Barrio:	TL-B04
Nombre del Barrio:	El Carmen
Delegación:	TOLOSA
Observaciones:	S/O
Zonas a evitar:	Evitar esq. De 527 y 118
Acceso-egreso:	Avda 532
Zona de encuentro:	esq. Avda 32 y 117
Observaciones:	Sin observaciones

Referencias

- establecimientos educativos
- AC y ONG
- CE y Facultades UNLP
- Centros de Salud de GEarth
- Clubes de GEarth
- Cuartel de Bomberos
- Iglesias
- Centros_Salud
- Comisarias
- Barrios_La_Plata

Año 2019
PELIGROSID
- Muy alta
- Alta
- Moderada
- Baja a Nula

Riesgo rural barrios 2019
- Riesgo_2019_rural_barrios_alto
- Riesgo_2019_rural_barrios_medio
- Riesgo_2019_rural_barrios_bajo

Riesgo urbano barrios 2019
- Riesgo_2019_urbano_barrios_muy alto
- Riesgo_2019_urbano_barrios_alto
- Riesgo_2019_urbano_barrios_medio
- Riesgo_2019_urbano_barrios_bajo

Qué hacer — Plan de Reducción del Riesgo por Inundaciones en la Región de La Plata

LA PLATA Ciudad del Conocimiento

UNIVERSIDAD NACIONAL DE LA PLATA

ID BARRIO: TL-B05 **NOMBRE: Casco** **CUENCA: Arroyo Diagonal 74, El Gato**

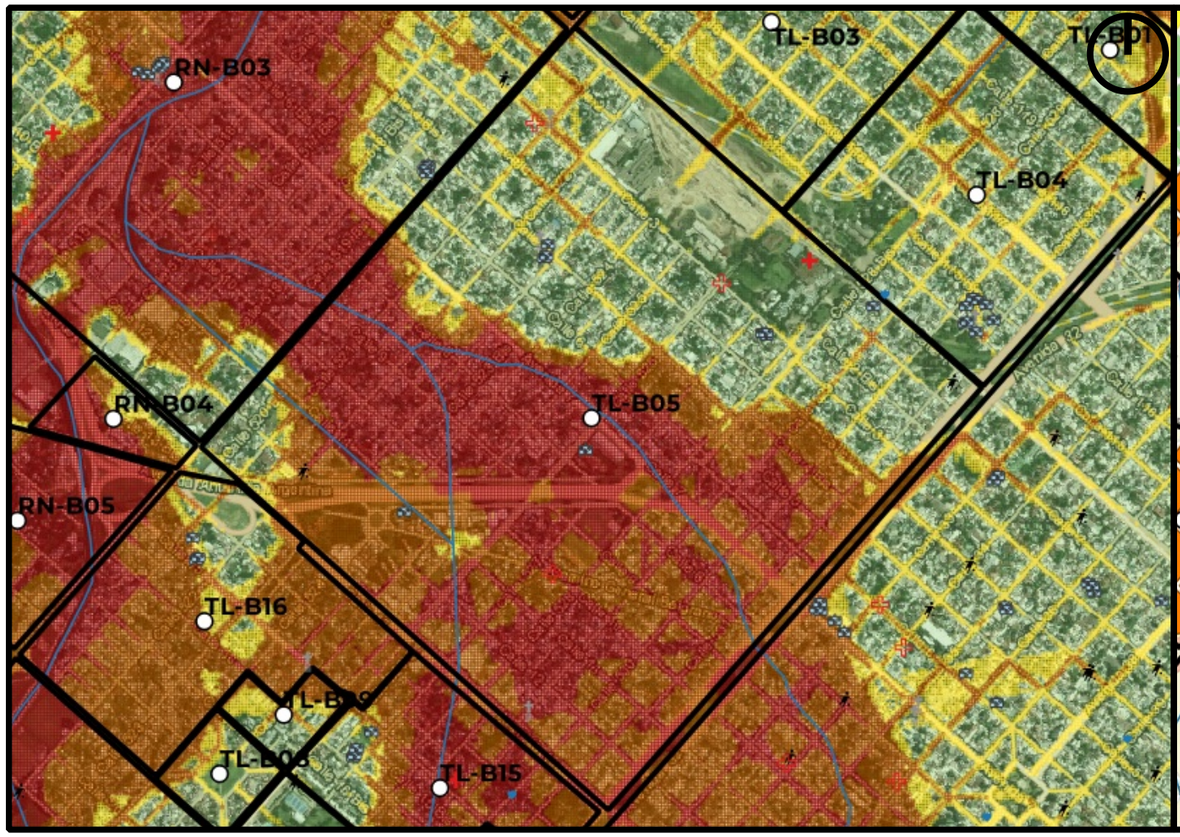

Mapa de Peligrosidad

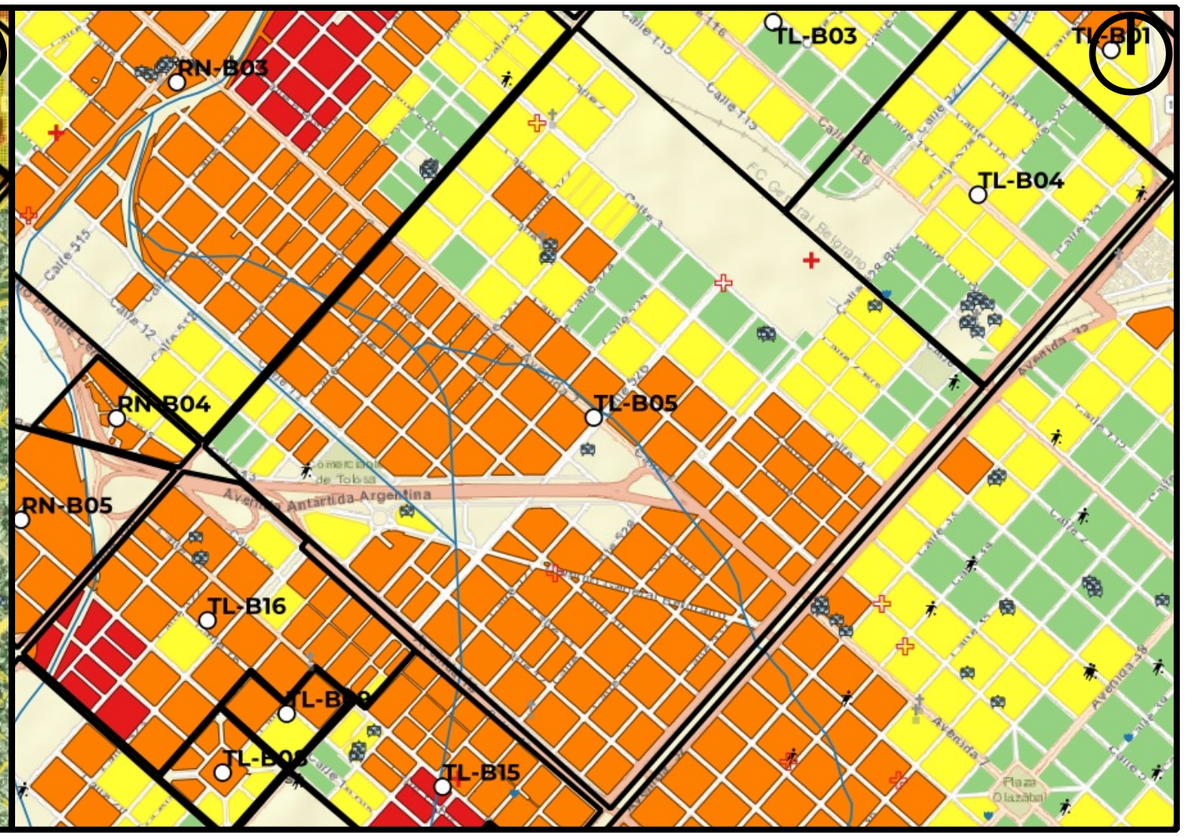

Mapa de Riesgo

ID:Barrio:	TL-B05
Nombre del Barrio:	Casco
Delegación:	TOLOSA
Observaciones:	Al interior se encuentra el barrio "Mil Casas"
Zonas a evitar:	Manzanas comprendidas e/ calles 4 y a Avda 13 (límite del casco) y desde Avda 32 a Avda. 520 (límite NO del casco)
Acceso-egreso:	Busacar salida por calles altas 2, 3 o Avda 1
Zona de encuentro:	USNro. 9 (Avda 1 y 528), Comisaría 6ta
Observaciones:	Sin observaciones

Referencias

- establecimientos educativos
- AC y ONG
- CE y Facultades UNLP
- Centros de Salud de GEarth
- Clubes de GEarth
- Cuartel de Bomberos
- Iglesias
- Centros_Salud
- Comisarias
- Barrios_La_Plata

Año 2019

PELIGROSID

- Muy alta
- Alta
- Moderada
- Baja a Nula

Riesgo rural barrios 2019

- Riesgo_2019_rural_barrios_alto
- Riesgo_2019_rural_barrios_medio
- Riesgo_2019_rural_barrios_bajo

Riesgo urbano barrios 2019

- Riesgo_2019_urbano_barrios_muy alto
- Riesgo_2019_urbano_barrios_alto
- Riesgo_2019_urbano_barrios_medio
- Riesgo_2019_urbano_barrios_bajo

Qué hacer — Plan de Reducción del Riesgo por Inundaciones en la Región de La Plata

LA PLATA Ciudad del Conocimiento

UNIVERSIDAD NACIONAL DE LA PLATA

ID BARRIO: TL-B06 **NOMBRE: La Villita** **CUENCA: Arroyo El Gato**



Mapa de Peligrosidad

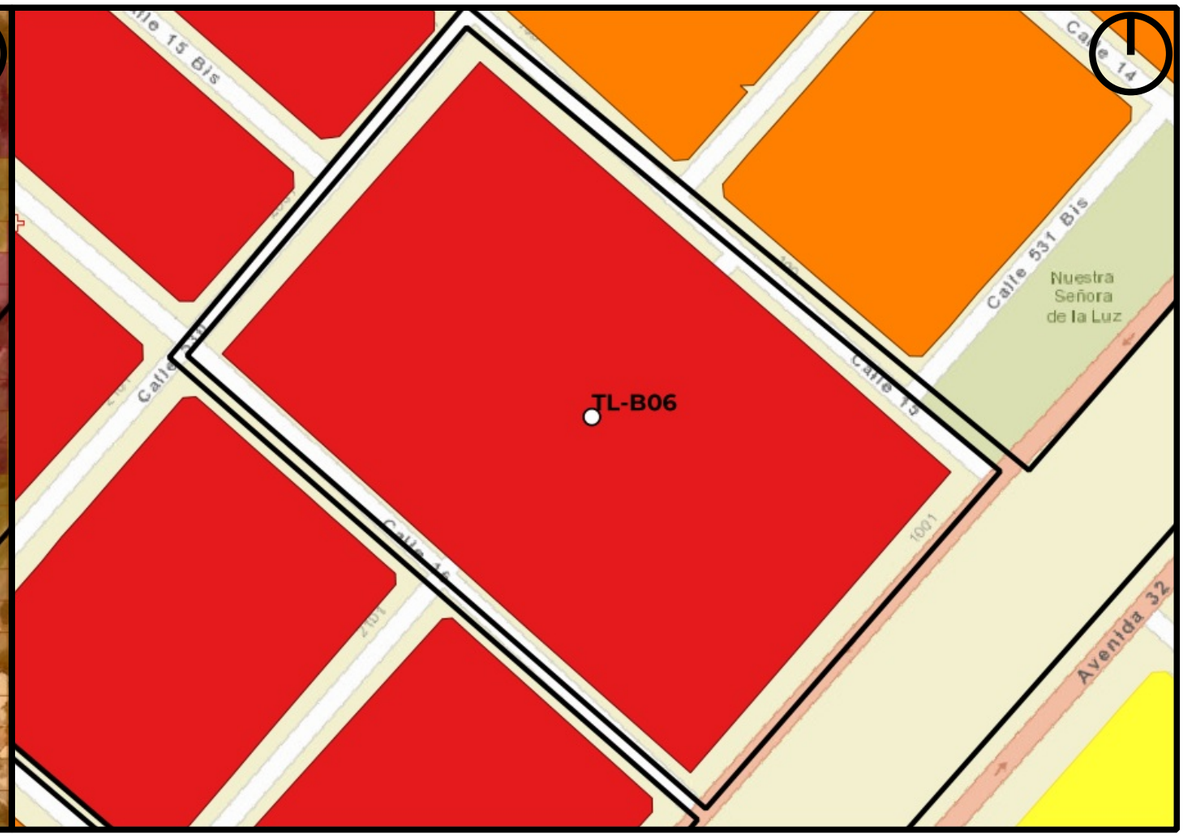

Mapa de Riesgo

ID:Barrio:	TL-B06
Nombre del Barrio:	La Villita
Delegación:	TOLOSA
Observaciones:	Cuenta con sectores con viviendas precarias
Zonas a evitar:	Barrio Completo
Acceso-egreso:	
Zona de encuentro:	Escuela Polimodal 27 (calle 35 e/16 y 17)
Observaciones:	Punto de encuentro fuera del barrio

Referencias

- establecimientos educativos
- AC y ONG
- CE y Facultades UNLP
- Centros de Salud de GEarth
- Clubes de GEarth
- Cuartel de Bomberos
- Iglesias
- Centros_Salud
- Comisarias
- Barrios_La_Plata

Año 2019

PELIGROSID

- Muy alta
- Alta
- Moderada
- Baja a Nula

Riesgo rural barrios 2019

- Riesgo_2019_rural_barrios_alto
- Riesgo_2019_rural_barrios_medio
- Riesgo_2019_rural_barrios_bajo

Riesgo urbano barrios 2019

- Riesgo_2019_urbano_barrios_muy alto
- Riesgo_2019_urbano_barrios_alto
- Riesgo_2019_urbano_barrios_medio
- Riesgo_2019_urbano_barrios_bajo

Qué hacer — Plan de Reducción del Riesgo por Inundaciones en la Región de La Plata

LA PLATA Ciudad del Conocimiento

UNIVERSIDAD NACIONAL DE LA PLATA

ID BARRIO: TL-B07 **NOMBRE: La Fabela** **CUENCA: Arroyo El Gato**

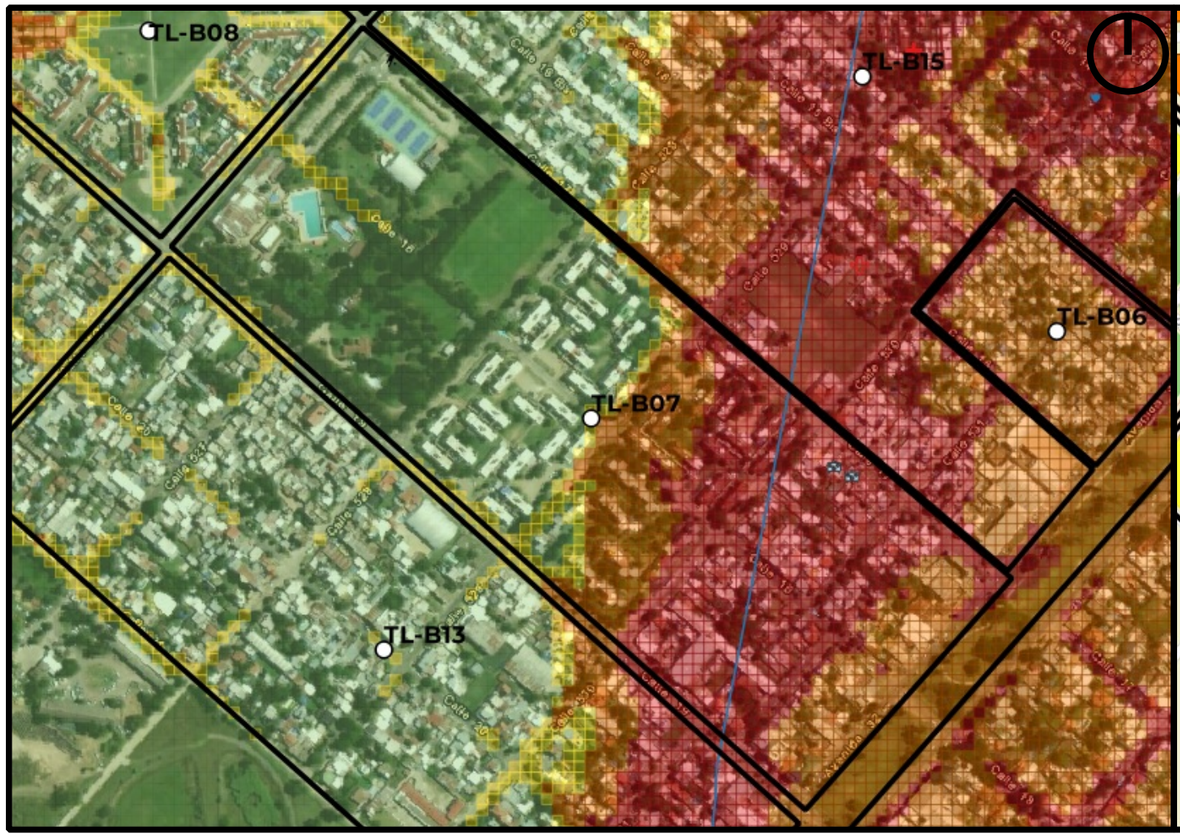

Mapa de Peligrosidad

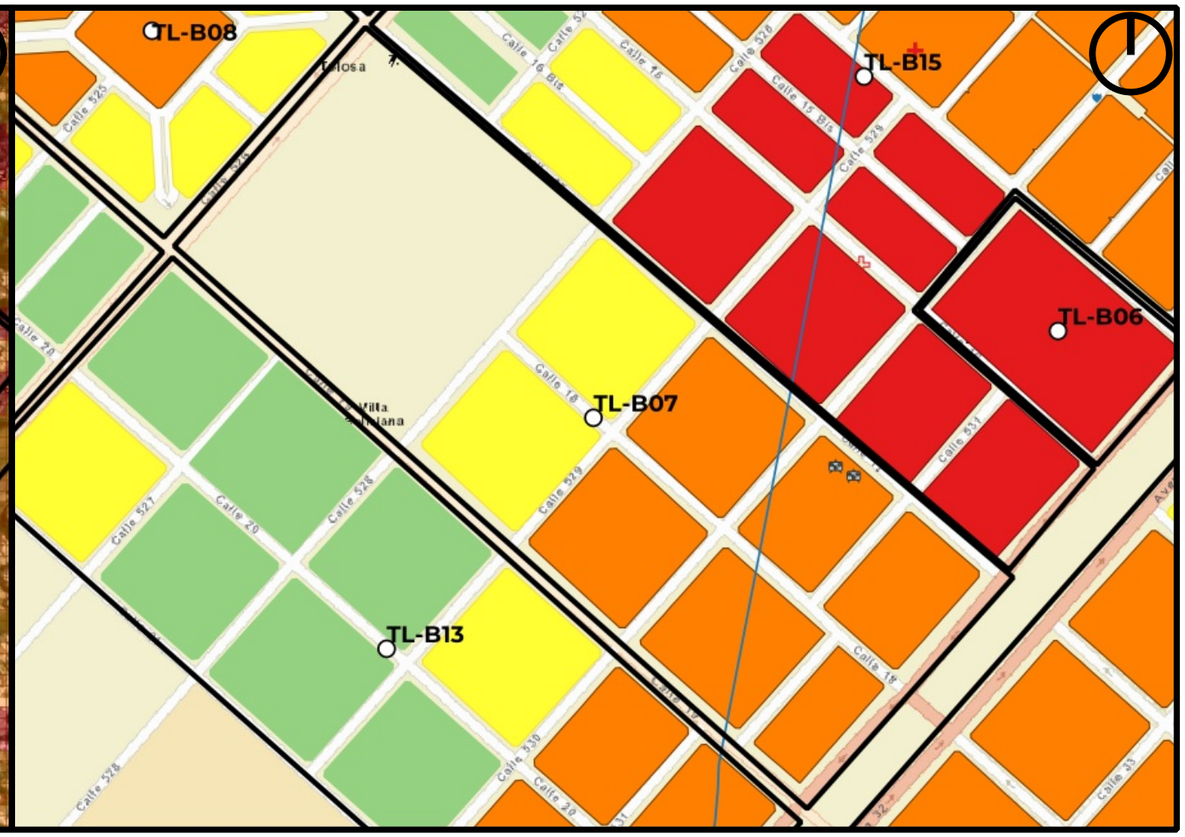

Mapa de Riesgo

ID:Barrio:	TL-B07
Nombre del Barrio:	La Fabela
Delegación:	TOLOSA
Observaciones:	Cuenta con sectores con viviendas precarias
Zonas a evitar:	Manzanas comprendidas e/calles Av.19, 529, 17 y Av.532 -- Calle 17 e/528 y 529
Acceso-egreso:	Calle 17 e/526 y 528 -- Calle Av 19 e/526 y 528 -- Calle 526 e/17 y Av 19
Zona de encuentro:	esq. 17 y 526 -- esq. Av.19 y 526
Observaciones:	Sin observaciones

Referencias

- establecimientos educativos
- AC y ONG
- CE y Facultades UNLP
- Centros de Salud de GEarth
- Clubes de GEarth
- Cuartel de Bomberos
- Iglesias
- Centros_Salud
- Comisarias
- Barrios_La_Plata

Año 2019

PELIGROSID

- Muy alta
- Alta
- Moderada
- Baja a Nula

Riesgo rural barrios 2019

- Riesgo_2019_rural_barrios_alto
- Riesgo_2019_rural_barrios_medio
- Riesgo_2019_rural_barrios_bajo

Riesgo urbano barrios 2019

- Riesgo_2019_urbano_barrios_muy alto
- Riesgo_2019_urbano_barrios_alto
- Riesgo_2019_urbano_barrios_medio
- Riesgo_2019_urbano_barrios_bajo

Qué hacer — Plan de Reducción del Riesgo por Inundaciones en la Región de La Plata

LA PLATA Ciudad del Conocimiento

UNIVERSIDAD NACIONAL DE LA PLATA

ID BARRIO: TL-B08 **NOMBRE: Justicia Social** **CUENCA: Arroyo El Gato**

Mapa de Peligrosidad

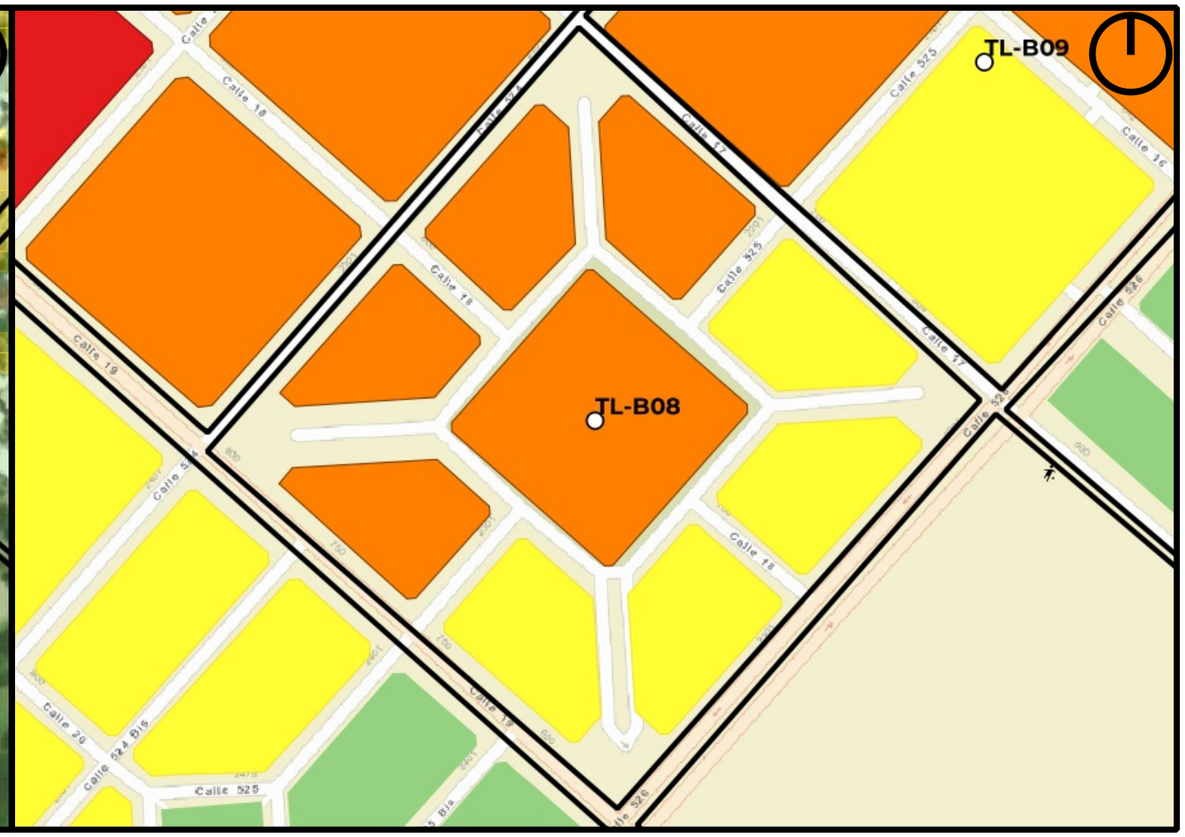

Mapa de Riesgo

ID:Barrio:	TL-B08
Nombre del Barrio:	Justicia Social
Delegación:	TOLOSA
Observaciones:	Tambien conocido como Fabela Nueva. Cuenta con sectores con viviendas precarias
Zonas a evitar:	Manzanas comprendidas e/calles Av.19, 524, 17 y 524bis
Acceso-egreso:	Calle 17 e/525 y 526 -- Calle Av 19 e/525 y 526 -- Calle 526 e/17 y Av 19
Zona de encuentro:	esq. 17 y 526 -- esq. Av.19 y 526
Observaciones:	Sin observaciones

Referencias

- establecimientos educativos
- AC y ONG
- CE y Facultades UNLP
- Centros de Salud de GEarth
- Clubes de GEarth
- Cuartel de Bomberos
- Iglesias
- Centros_Salud
- Comisarias
- Barrios_La_Plata

Año 2019

PELIGROSID

- Muy alta
- Alta
- Moderada
- Baja a Nula

Riesgo rural barrios 2019

- Riesgo_2019_rural_barrios_alto
- Riesgo_2019_rural_barrios_medio
- Riesgo_2019_rural_barrios_bajo

Riesgo urbano barrios 2019

- Riesgo_2019_urbano_barrios_muy alto
- Riesgo_2019_urbano_barrios_alto
- Riesgo_2019_urbano_barrios_medio
- Riesgo_2019_urbano_barrios_bajo

Qué hacer — Plan de Reducción del Riesgo por Inundaciones en la Región de La Plata

LA PLATA Ciudad del Conocimiento

UNIVERSIDAD NACIONAL DE LA PLATA

ID BARRIO: TL-B09 **NOMBRE: Jubilados** **CUENCA: Arroyo El Gato**

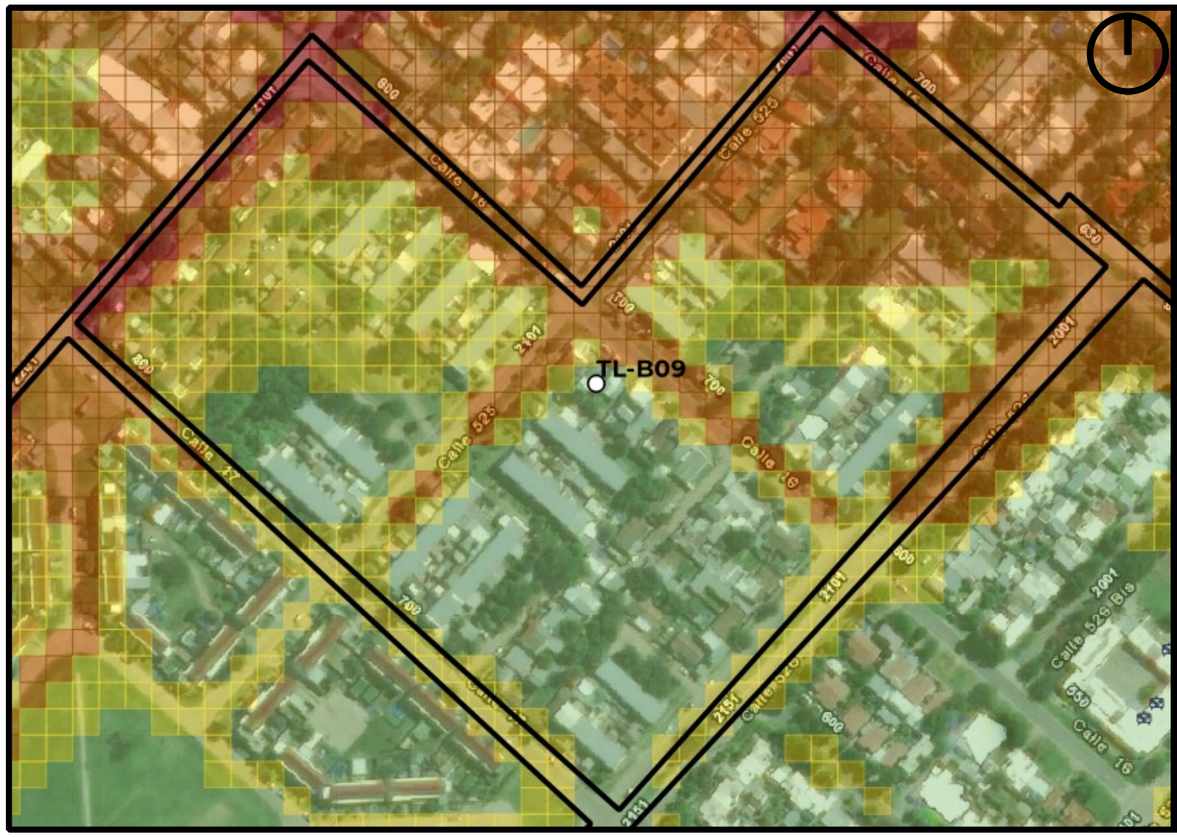

Mapa de Peligrosidad

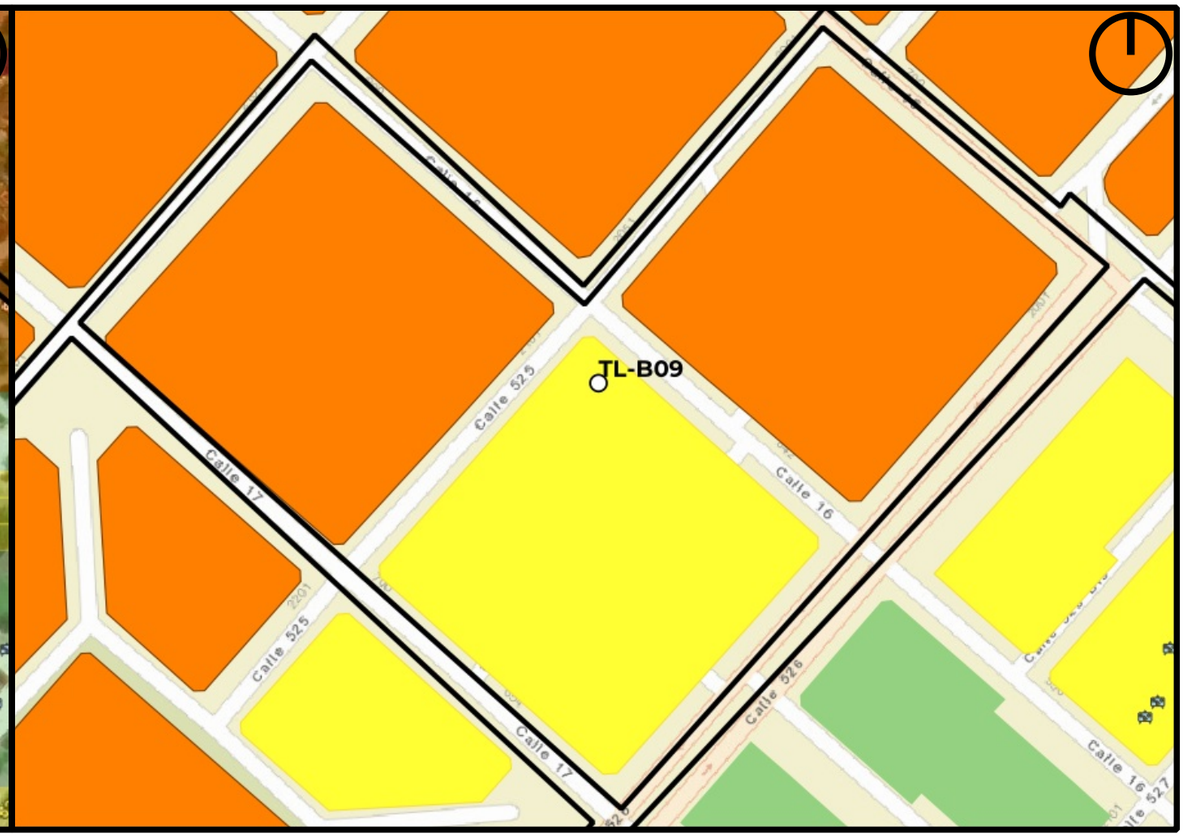

Mapa de Riesgo

ID:Barrio:	TL-B09
Nombre del Barrio:	Jubilados
Delegación:	TOLOSA
Observaciones:	S/O
Zonas a evitar:	Manzanas comprendidas e/calles 17, 524, 16 y 525 -- Manzanas comprendidas e/calles 16, 525, 15 y 526
Acceso-egreso:	Calle 17 e/525 y 526 -- Calle 526 e/16 y 17
Zona de encuentro:	esq. 17 y 526
Observaciones:	Sin observaciones

Referencias

- establecimientos educativos
- AC y ONG
- CE y Facultades UNLP
- Centros de Salud de GEarth
- Clubes de GEarth
- Cuartel de Bomberos
- Iglesias
- Centros_Salud
- Comisarias
- Barrios_La_Plata

Año 2019

PELIGROSID

- Muy alta
- Alta
- Moderada
- Baja a Nula

Riesgo rural barrios 2019

- Riesgo_2019_rural_barrios_alto
- Riesgo_2019_rural_barrios_medio
- Riesgo_2019_rural_barrios_bajo

Riesgo urbano barrios 2019

- Riesgo_2019_urbano_barrios_muy alto
- Riesgo_2019_urbano_barrios_alto
- Riesgo_2019_urbano_barrios_medio
- Riesgo_2019_urbano_barrios_bajo

Qué hacer — Plan de Reducción del Riesgo por Inundaciones en la Región de La Plata

LA PLATA Ciudad del Conocimiento

UNIVERSIDAD NACIONAL DE LA PLATA

ID BARRIO: TL-B10 **NOMBRE: La Quilmes** **CUENCA: Arroyo El Gato**

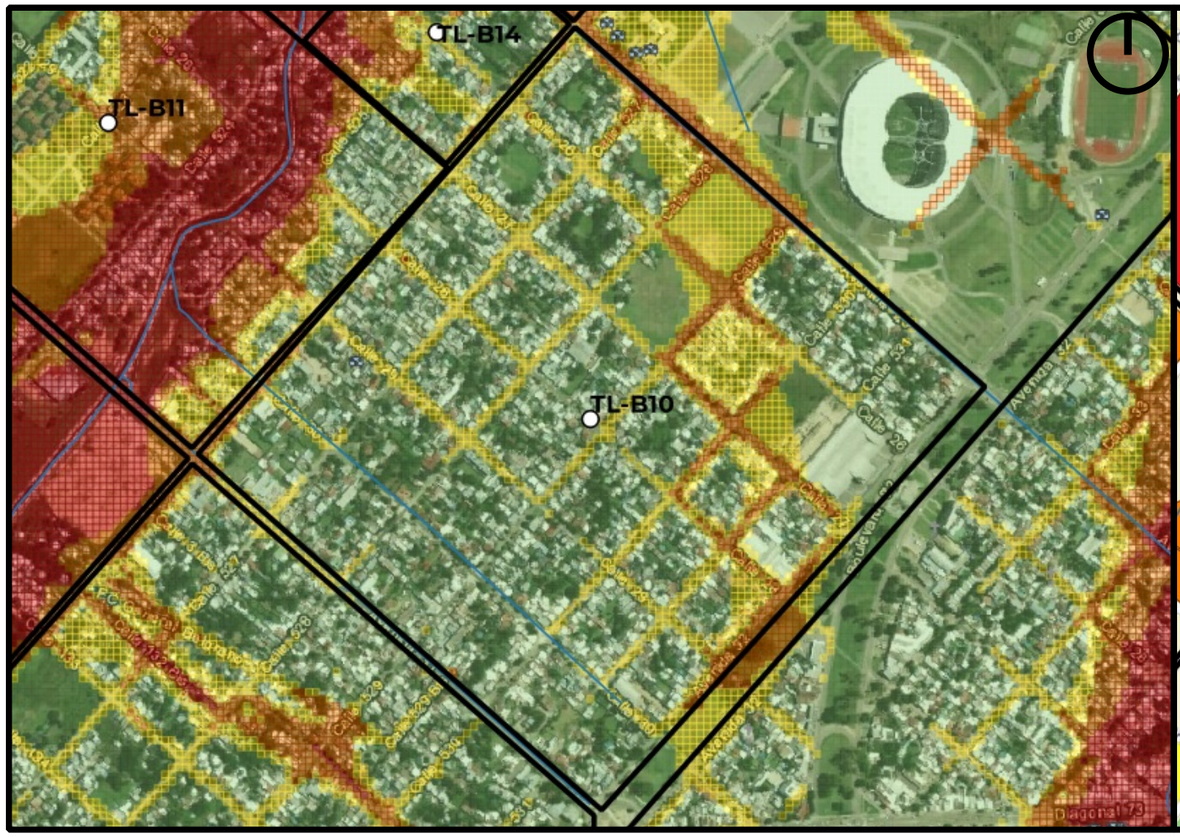

Mapa de Peligrosidad

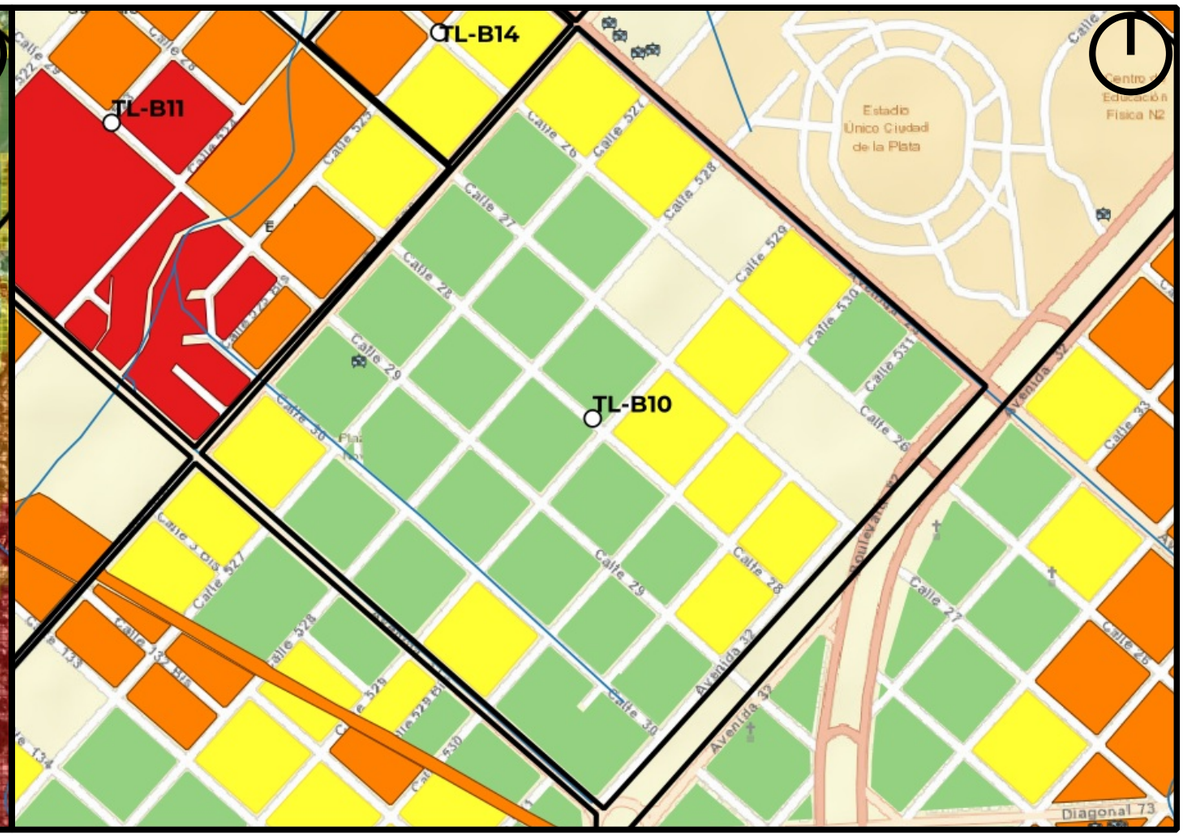

Mapa de Riesgo

ID:Barrio: TL-B10

Nombre del Barrio: La Quilmes

Delegación: TOLOSA

Observaciones: S/O

Zonas a evitar: Manzanas comprendidas e/calles 26, 527, Av.25 y 529 -- Manzanas comprendidas e/calles 27, 529, 26 y 530 -- Manzanas comprendidas e/calles 28, 530, 27 y 531 -- Manzanas comprendidas e/calles 29, 531, 28 y 32 -- Calle 526 e/29 y Av.31 -- Calle Av.25 e/526

Acceso-egreso: Calles Av 31 y 528 --Calle Av 25 e/529 y 532

Zona de encuentro: Fundación Semilla (calle 29 e/526 y 527) -- Estadio Único La Plata (esq. 532 y Av.25)

Observaciones: Sin observaciones

Referencias

- establecimientos educativos
- AC y ONG
- CE y Facultades UNLP
- Centros de Salud de GEarth
- Clubes de GEarth
- Cuartel de Bomberos
- Iglesias
- Centros_Salud
- Comisarias
- Barrios_La_Plata

Año 2019
PELIGROSID
- Muy alta
- Alta
- Moderada
- Baja a Nula

Riesgo rural barrios 2019
- Riesgo_2019_rural_barrios_alto
- Riesgo_2019_rural_barrios_medio
- Riesgo_2019_rural_barrios_bajo

Riesgo urbano barrios 2019
- Riesgo_2019_urbano_barrios_muy alto
- Riesgo_2019_urbano_barrios_alto
- Riesgo_2019_urbano_barrios_medio
- Riesgo_2019_urbano_barrios_bajo

Qué hacer — Plan de Reducción del Riesgo por Inundaciones en la Región de La Plata

LA PLATA Ciudad del Conocimiento

UNIVERSIDAD NACIONAL DE LA PLATA

ID BARRIO: TL-B11 **NOMBRE: Claudina** **CUENCA: Arroyo El Gato**

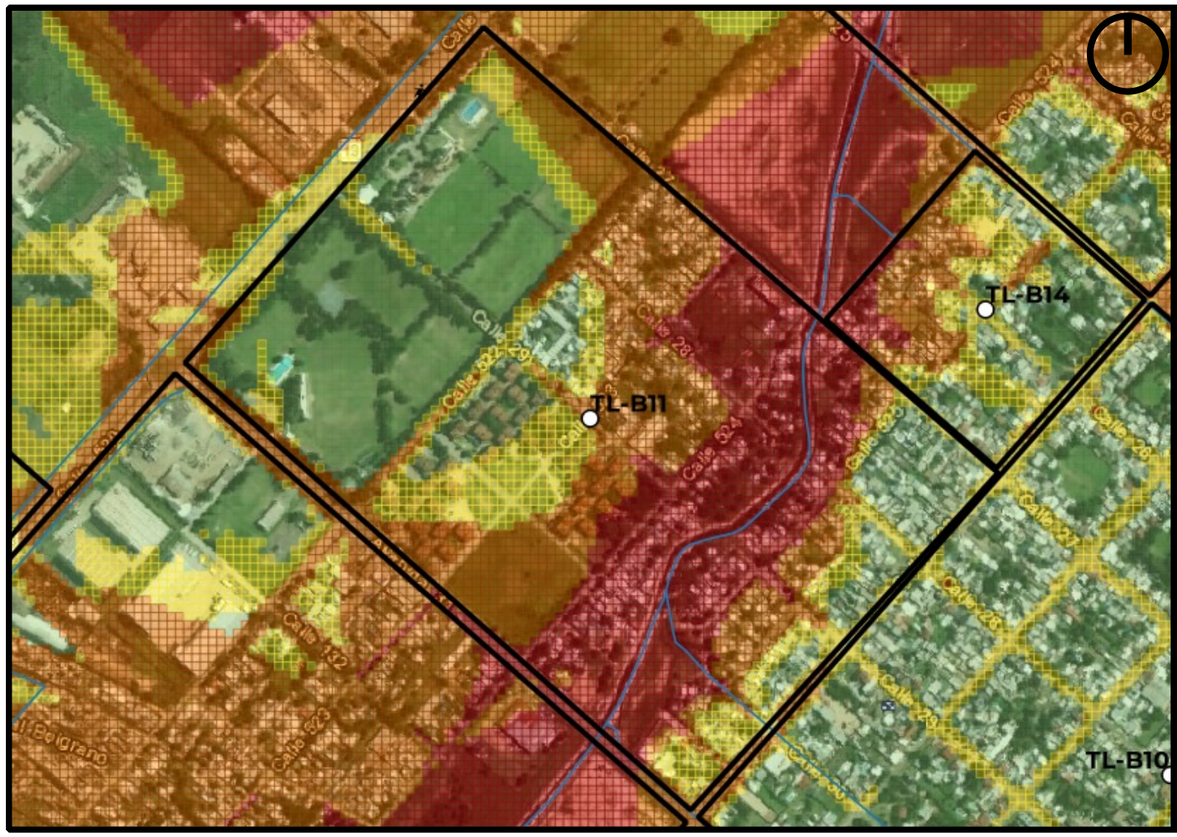

Mapa de Peligrosidad

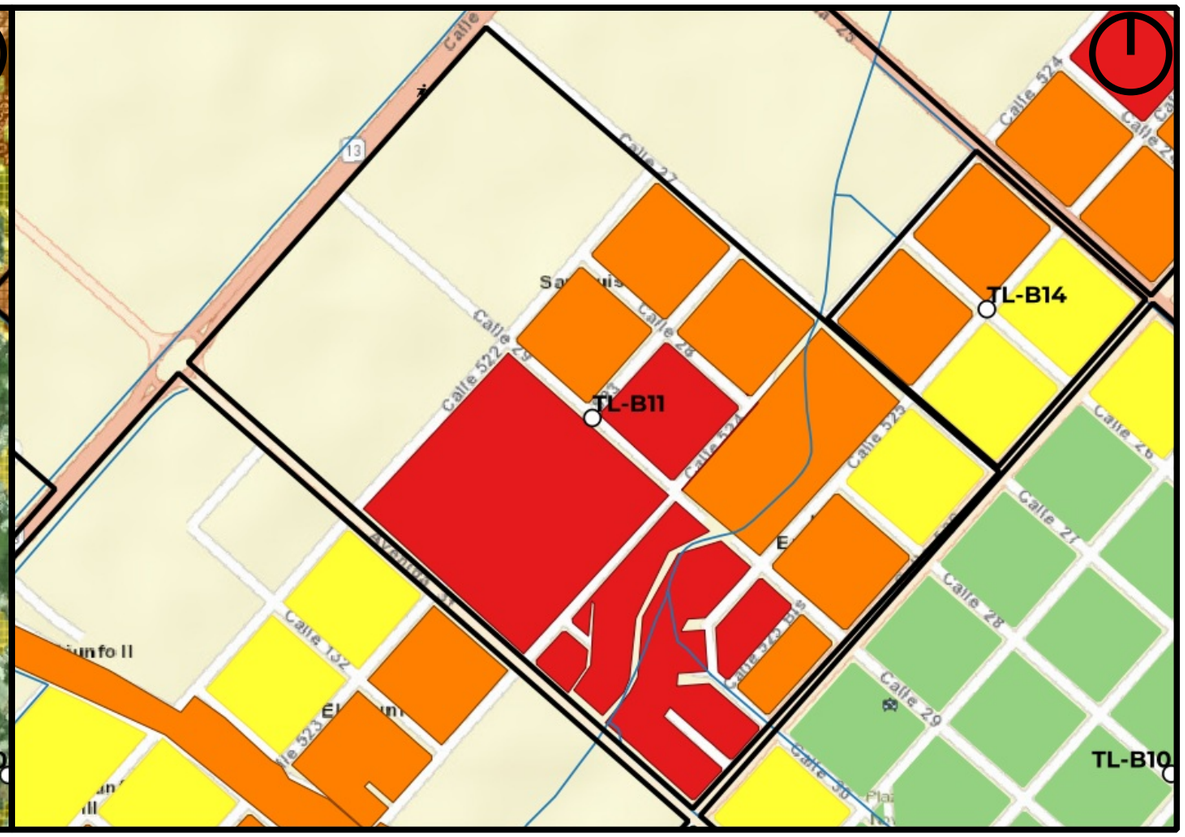

Mapa de Riesgo

ID:Barrio:	TL-B11
Nombre del Barrio:	Claudina
Delegación:	TOLOSA
Observaciones:	S/O
Zonas a evitar:	Manzanas comprendidas e/calles Av.31, 522, 27 y 526 -- Manzanas comprendidas e/calles 28, 520, 27 y 522 -- Calle Av.31 e/520 y 522
Acceso-egreso:	Calle 29 e/520 y 522 -- Calle 526 e/27 y 29
Zona de encuentro:	Fundación Semilla (calle 29 e/526 y 527) -- Calle 29 e/520 y 522
Observaciones:	Punto de encuentro fuera del barrio -- Calle 29 tiene el único punto alto del barrio desde el arroyo hacia el noroeste

Referencias

- establecimientos educativos
- AC y ONG
- CE y Facultades UNLP
- Centros de Salud de GEarth
- Clubes de GEarth
- Cuartel de Bomberos
- Iglesias
- Centros_Salud
- Comisarias
- Barrios_La_Plata

Año 2019

PELIGROSID

- Muy alta
- Alta
- Moderada
- Baja a Nula

Riesgo rural barrios 2019

- Riesgo_2019_rural_barrios_alto
- Riesgo_2019_rural_barrios_medio
- Riesgo_2019_rural_barrios_bajo

Riesgo urbano barrios 2019

- Riesgo_2019_urbano_barrios_muy alto
- Riesgo_2019_urbano_barrios_alto
- Riesgo_2019_urbano_barrios_medio
- Riesgo_2019_urbano_barrios_bajo

Qué hacer — Plan de Reducción del Riesgo por Inundaciones en la Región de La Plata

LA PLATA Ciudad del Conocimiento

UNIVERSIDAD NACIONAL DE LA PLATA

ID BARRIO: TL-B12 **NOMBRE: Los Tilos** **CUENCA: Arroyo El Gato**

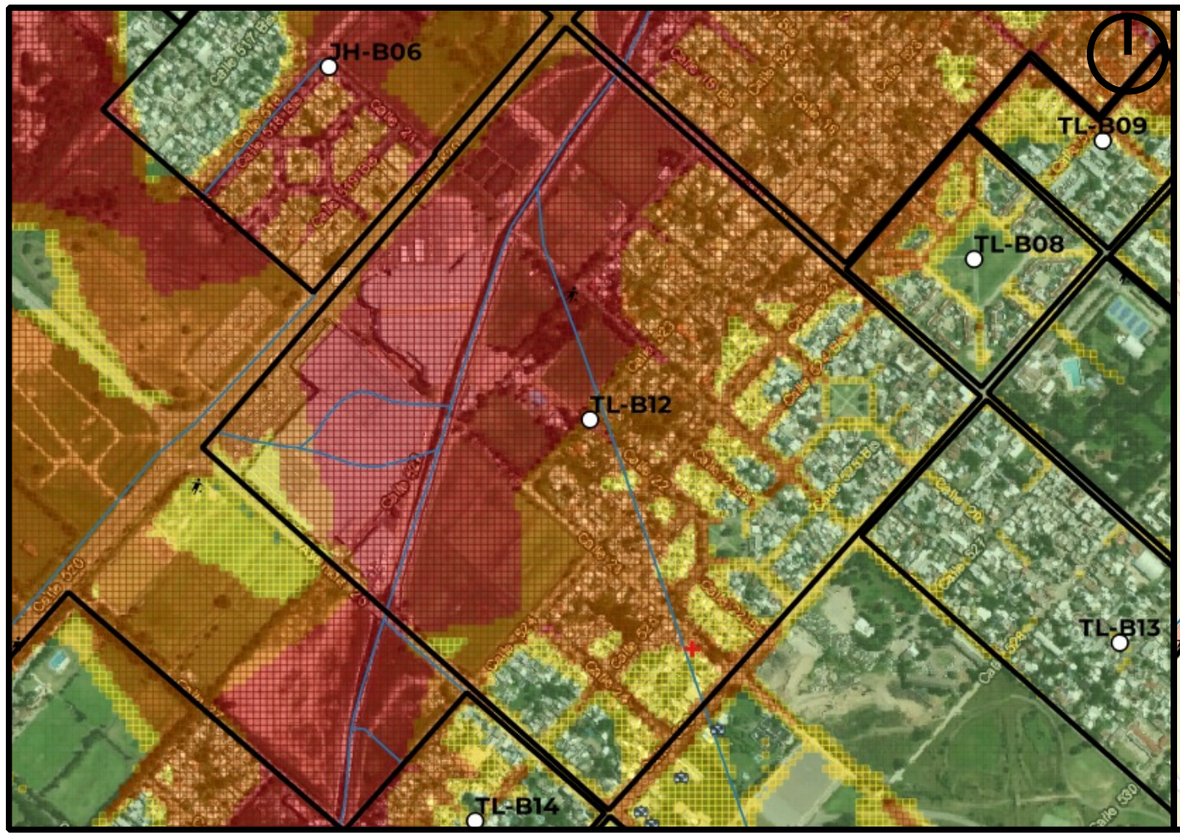

Mapa de Peligrosidad

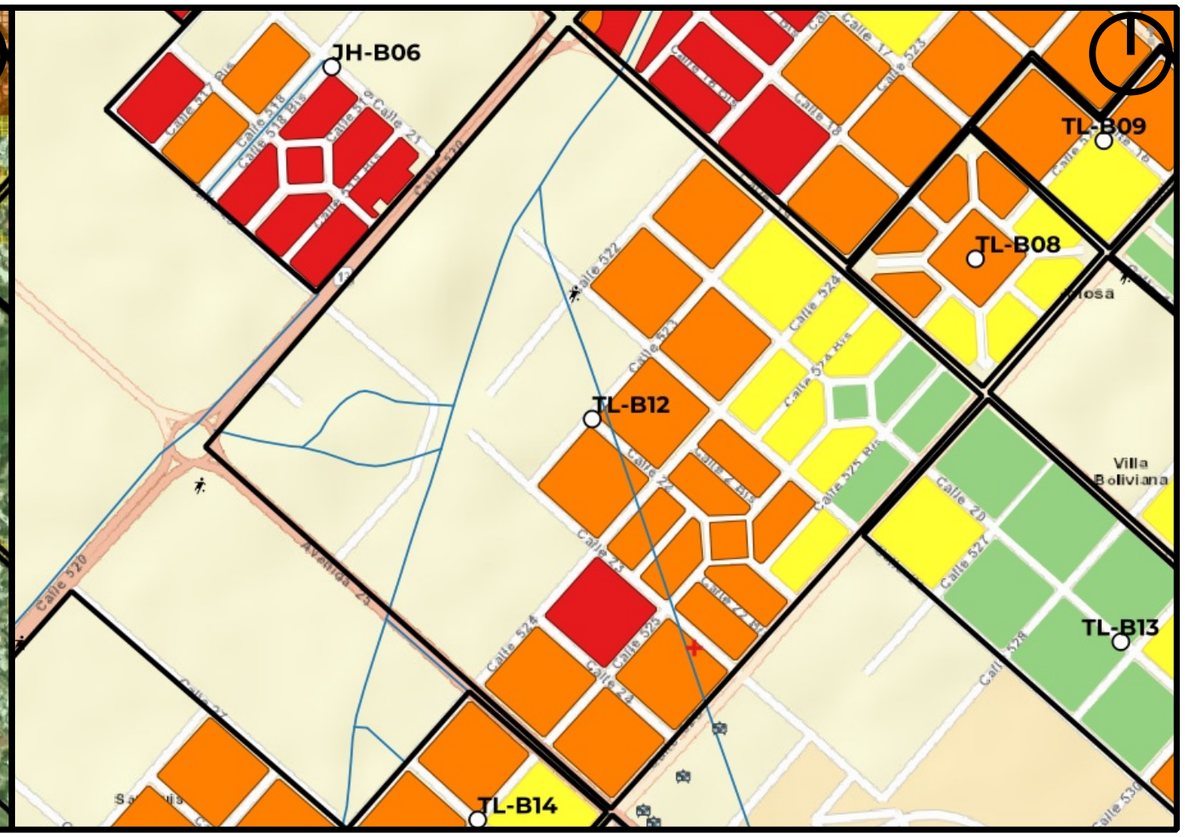

Mapa de Riesgo

ID:Barrio:	TL-B12
Nombre del Barrio:	Los Tilos
Delegación:	TOLOSA
Observaciones:	S/O
Zonas a evitar:	Manzanas comprendidas e/ Calles 524bis, Av. 19, Av. 520 y 21 -- Manzanas comprendidas e/ Calles 21, 526, Av.25 y Av. 520.
Acceso-egreso:	Av 19 e/ 525 y 526 -- Calle 526 e/ Av 19 y 22
Zona de encuentro:	esq. 526 y Av. 19
Observaciones:	Escuela N°29 (Calle 25 e 526 y 527) -- Centro de salud N°27 (Calle 526 e/ 24 y Av. 25) (se encuentran a una cuadra del barrio y en zona de peligrosidad media)

Referencias

- establecimientos educativos
- AC y ONG
- CE y Facultades UNLP
- Centros de Salud de GEarth
- Clubes de GEarth
- Cuartel de Bomberos
- Iglesias
- Centros_Salud
- Comisarias
- Barrios_La_Plata

Año 2019
PELIGROSID
- Muy alta
- Alta
- Moderada
- Baja a Nula

Riesgo rural barrios 2019
- Riesgo_2019_rural_barrios_alto
- Riesgo_2019_rural_barrios_medio
- Riesgo_2019_rural_barrios_bajo

Riesgo urbano barrios 2019
- Riesgo_2019_urbano_barrios_muy alto
- Riesgo_2019_urbano_barrios_alto
- Riesgo_2019_urbano_barrios_medio
- Riesgo_2019_urbano_barrios_bajo

Qué hacer — Plan de Reducción del Riesgo por Inundaciones en la Región de La Plata

LA PLATA Ciudad del Conocimiento

UNIVERSIDAD NACIONAL DE LA PLATA

ID BARRIO: TL-B13 **NOMBRE: Colonia Boliviana** **CUENCA: Arroyo El Gato**

Mapa de Peligrosidad

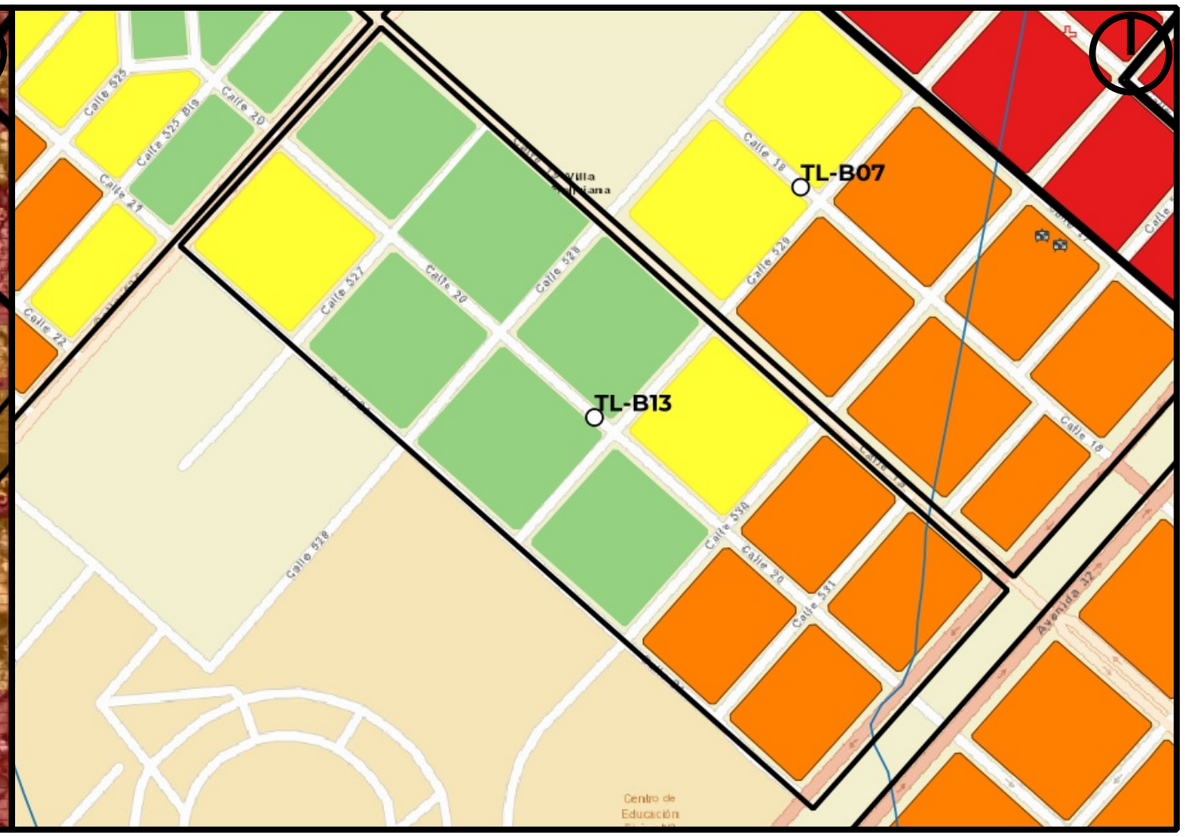

Mapa de Riesgo

ID:Barrio:	TL-B13
Nombre del Barrio:	Colonia Boliviana
Delegación:	TOLOSA
Observaciones:	S/O
Zonas a evitar:	Manzanas comprendidas e/ Calles 21, 530, Av. 19 y Av. 32 -- Av. 19 e/ Av. 32 y 529.
Acceso-egreso:	Calle 526 e/ Av 19 y 21 -- Av 19 e/ 529 y 526 -- Calle 21 e/ 530 y 526
Zona de encuentro:	esq. 526 y Av. 19
Observaciones:	Sin observaciones

Referencias

- establecimientos educativos
- AC y ONG
- CE y Facultades UNLP
- Centros de Salud de GEarth
- Clubes de GEarth
- Cuartel de Bomberos
- Iglesias
- Centros_Salud
- Comisarias
- Barrios_La_Plata

Año 2019
PELIGROSID
- Muy alta
- Alta
- Moderada
- Baja a Nula

Riesgo rural barrios 2019
- Riesgo_2019_rural_barrios_alto
- Riesgo_2019_rural_barrios_medio
- Riesgo_2019_rural_barrios_bajo

Riesgo urbano barrios 2019
- Riesgo_2019_urbano_barrios_muy alto
- Riesgo_2019_urbano_barrios_alto
- Riesgo_2019_urbano_barrios_medio
- Riesgo_2019_urbano_barrios_bajo

Qué hacer — Plan de Reducción del Riesgo por Inundaciones en la Región de La Plata

LA PLATA Ciudad del Conocimiento

UNIVERSIDAD NACIONAL DE LA PLATA

ID BARRIO: TL-B14 **NOMBRE: TL-B14** **CUENCA: Arroyo El Gato**

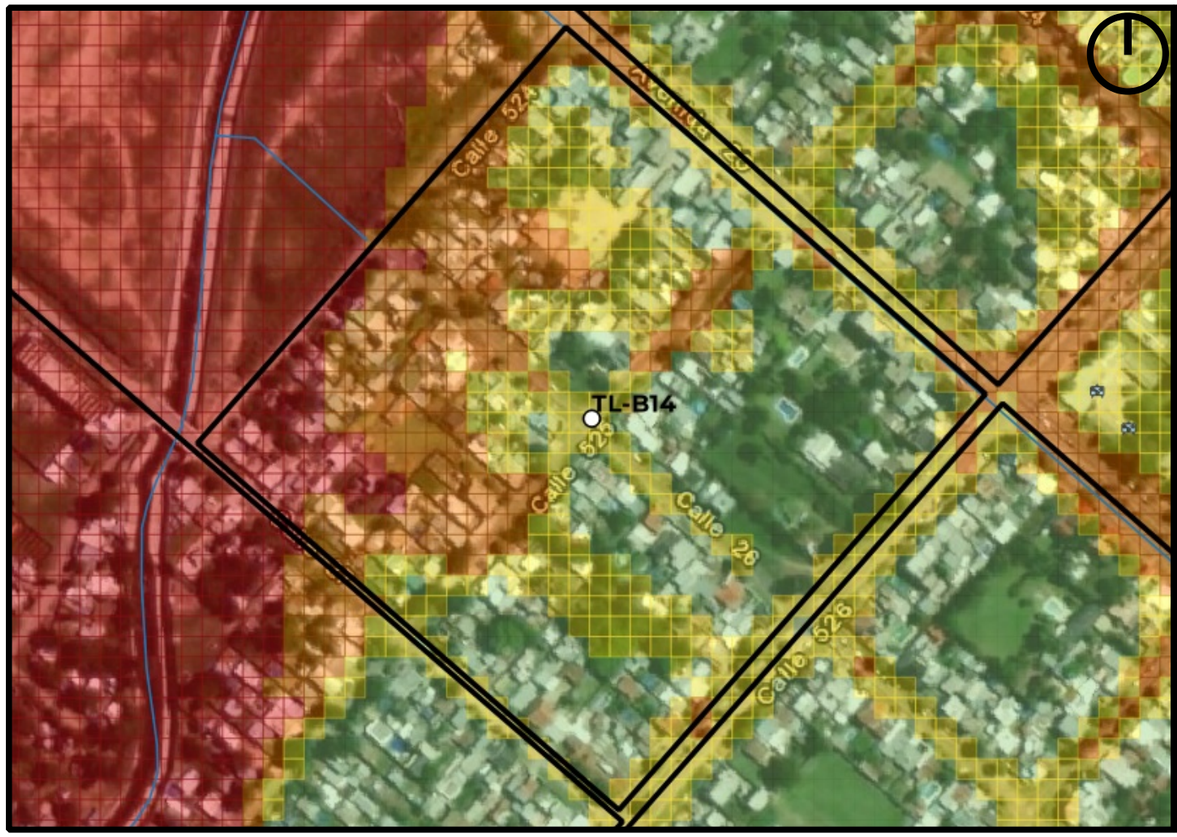

Mapa de Peligrosidad

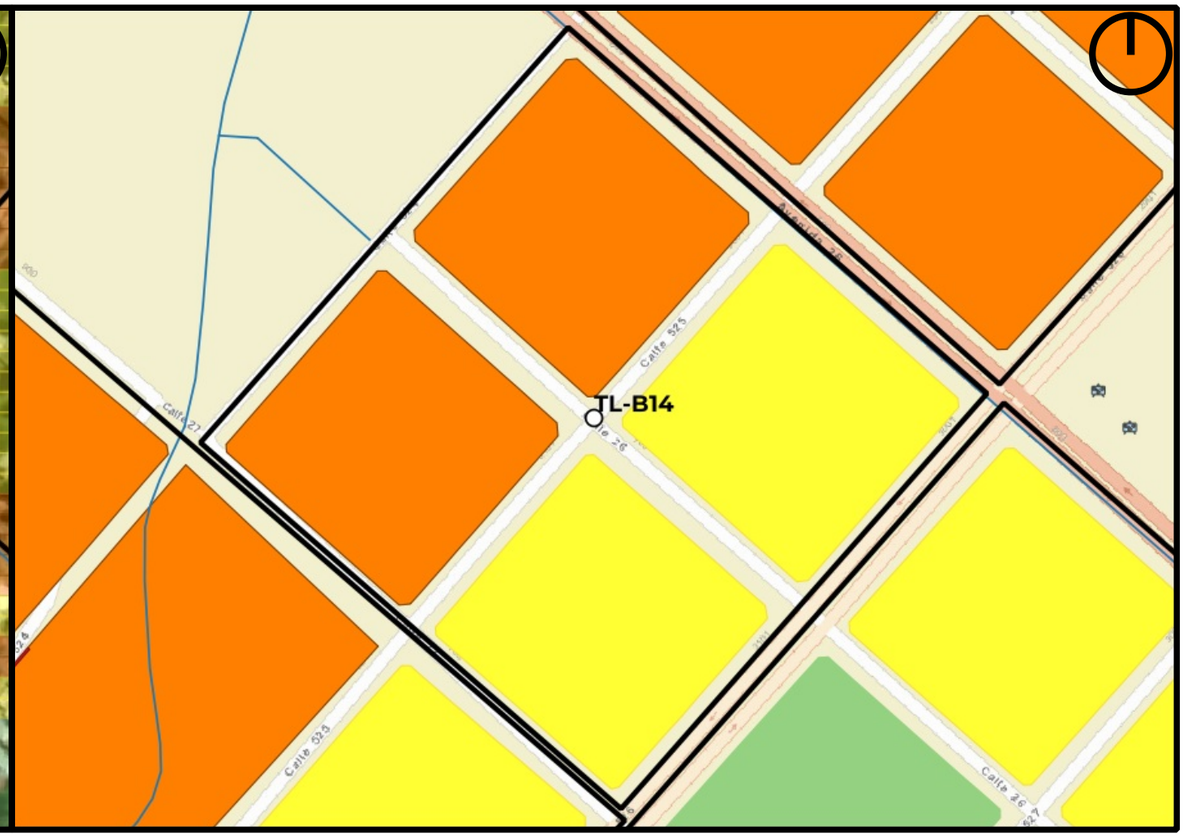

Mapa de Riesgo

ID:Barrio:	TL-B14
Nombre del Barrio:	TL-B14
Delegación:	TOLOSA
Observaciones:	Sector sin nombre, código asignado por Plan RRI La Plata.
Zonas a evitar:	Manzanas comprendidas e/ Calles 524, Av. 25, 525, 27 -- Av. 25 e/ 524 y 526
Acceso-egreso:	Calle 26 e/ 525 y 526
Zona de encuentro:	esq. 26 y 526
Observaciones:	Escuela N°29 (Calle 25 e 526 y 527) -- Centro de salud N°27 (Calle 526 e/ 24 y Av. 25) (se encuentran a una cuadra del barrio y en zona de peligrosidad media)

Referencias

- establecimientos educativos
- AC y ONG
- CE y Facultades UNLP
- Centros de Salud de GEarth
- Clubes de GEarth
- Cuartel de Bomberos
- Iglesias
- Centros_Salud
- Comisarias
- Barrios_La_Plata

Año 2019
PELIGROSID
- Muy alta
- Alta
- Moderada
- Baja a Nula

Riesgo rural barrios 2019
- Riesgo_2019_rural_barrios_alto
- Riesgo_2019_rural_barrios_medio
- Riesgo_2019_rural_barrios_bajo

Riesgo urbano barrios 2019
- Riesgo_2019_urbano_barrios_muy alto
- Riesgo_2019_urbano_barrios_alto
- Riesgo_2019_urbano_barrios_medio
- Riesgo_2019_urbano_barrios_bajo

Qué hacer — Plan de Reducción del Riesgo por Inundaciones en la Región de La Plata

LA PLATA Ciudad del Conocimiento

UNIVERSIDAD NACIONAL DE LA PLATA

ID BARRIO: TL-B15 **NOMBRE: TL-B15** **CUENCA: Arroyo El Gato**

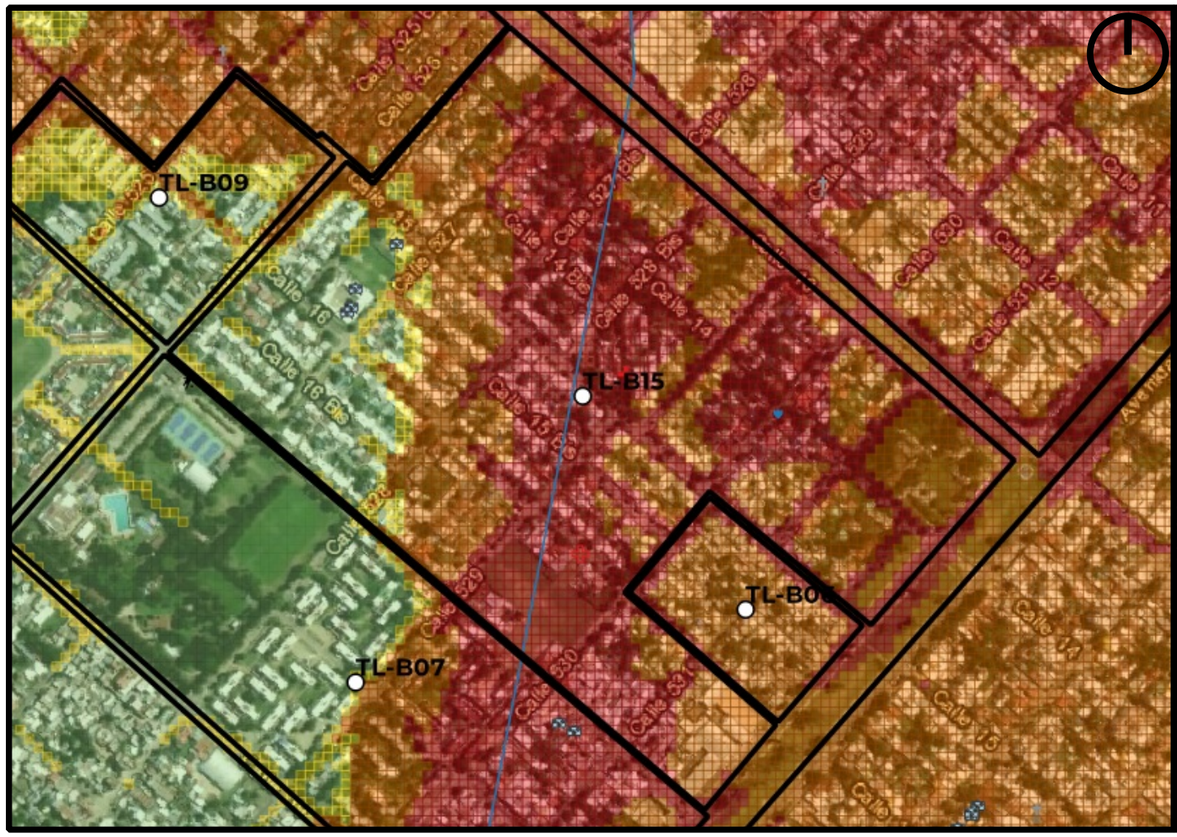

Mapa de Peligrosidad

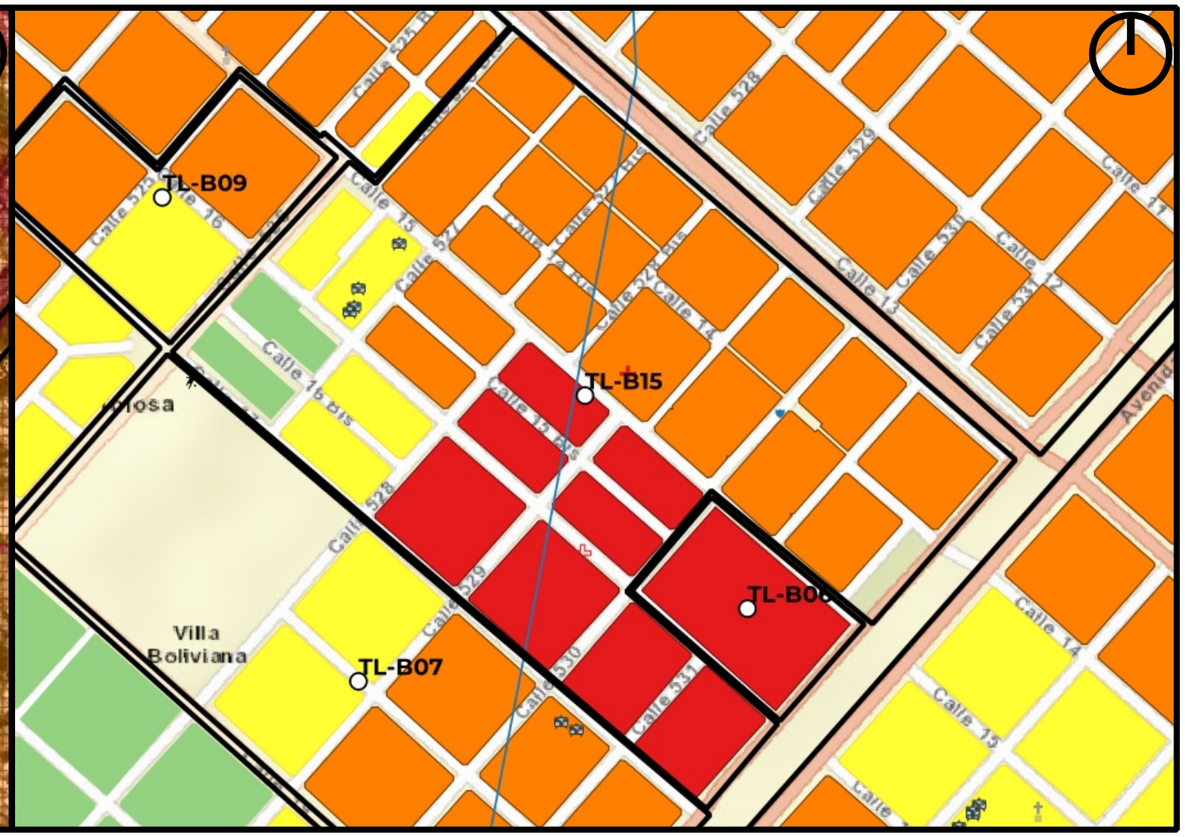

Mapa de Riesgo

ID:Barrio: TL-B15

Nombre del Barrio: TL-B15

Delegación: TOLOSA

Observaciones: Sector sin nombre, código asignado por Plan RRI La Plata.

Zonas a evitar: Manzanas comprendidas e/ Calles 15, Av. 32, Av. 13 y 526bis -- Manzanas comprendidas e/ Calles 527, 16, 530 y 15 -- Manzanas comprendidas e/ Calles 17, Av. 532, 16 y 528 -- Calle 526 e/ 15 y 16

Acceso-egreso: Calle 527 e/ 16 y 17 -- Calle 17 e/ 526 y 528

Zona de encuentro: esq. 526 y 17 -- Escuela N°76 (esq. 527 y 16)

Observaciones: Comisaria 11va (esq. 530 y 14) -- Centro de salud N°14 (Calle 16 e/ 529 y 530) (ambos se encuentran en una zona de peligrosidad alta) -- Jardin de infantes N°971 (esq. 527 y 15) (se encuentra en una zona de peligrosidad media

Referencias

- establecimientos educativos
- AC y ONG
- CE y Facultades UNLP
- Centros de Salud de GEarth
- Clubes de GEarth
- Cuartel de Bomberos
- Iglesias
- Centros_Salud
- Comisarias
- Barrios_La_Plata

Año 2019

PELIGROSID

- Muy alta
- Alta
- Moderada
- Baja a Nula

Riesgo rural barrios 2019

- Riesgo_2019_rural_barrios_alto
- Riesgo_2019_rural_barrios_medio
- Riesgo_2019_rural_barrios_bajo

Riesgo urbano barrios 2019

- Riesgo_2019_urbano_barrios_muy alto
- Riesgo_2019_urbano_barrios_alto
- Riesgo_2019_urbano_barrios_medio
- Riesgo_2019_urbano_barrios_bajo

Qué hacer — Plan de Reducción del Riesgo por Inundaciones en la Región de La Plata

LA PLATA Ciudad del Conocimiento

UNIVERSIDAD NACIONAL DE LA PLATA

ID BARRIO: TL-B16 **NOMBRE: TL-B16** **CUENCA: Arroyo El Gato**

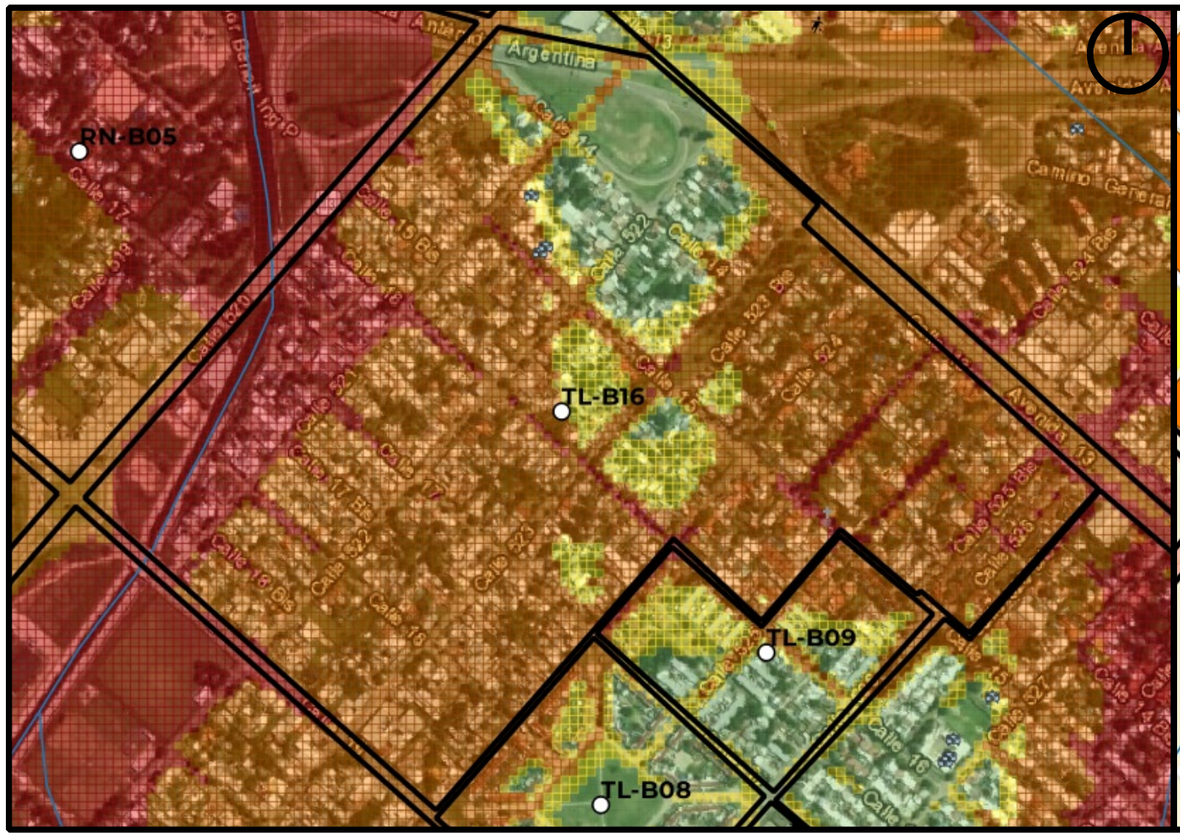

Mapa de Peligrosidad

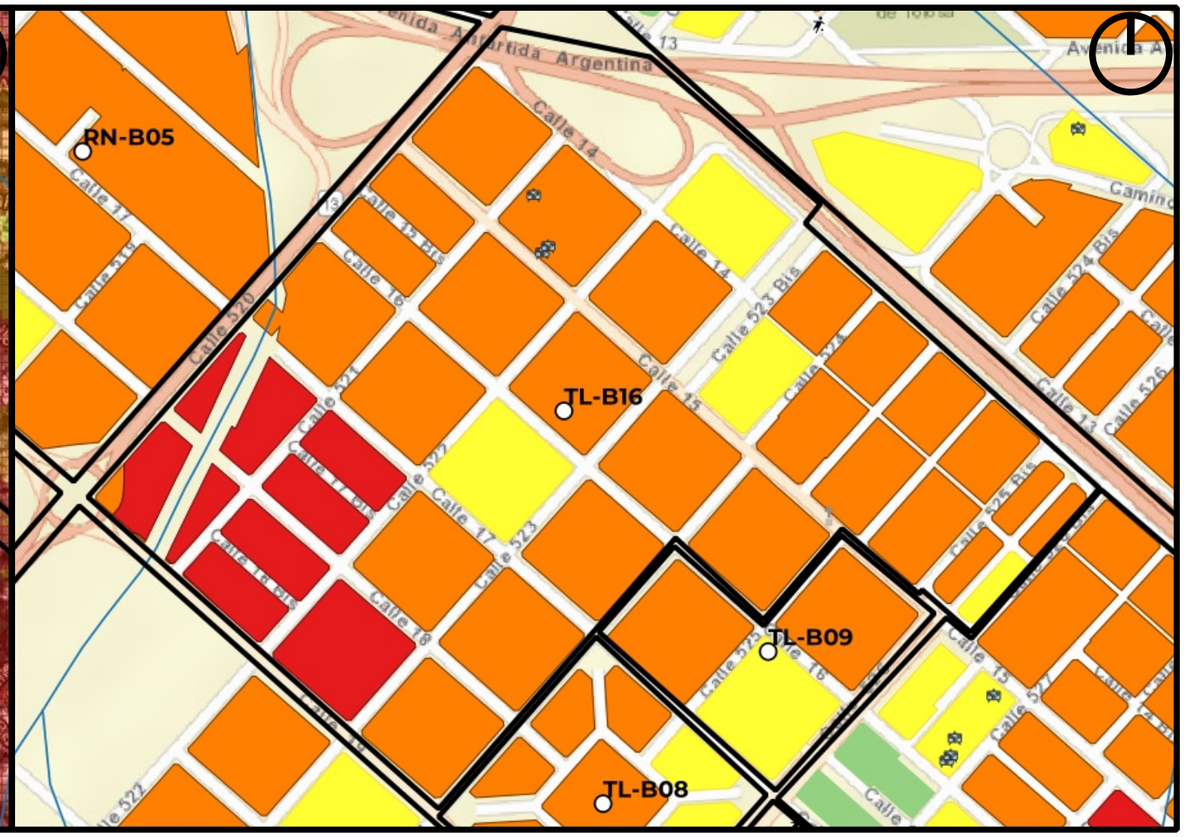

Mapa de Riesgo

ID:Barrio: TL-B16

Nombre del Barrio: TL-B16

Delegación: TOLOSA

Observaciones: Sector sin nombre, código asignado por Plan RRI La Plata.

Zonas a evitar: Manzanas comprendidas e/ Calles 15, 524, Av. 19 y Av 520 -- Manzanas comprendidas e/ Calles 524, 15, 525 y 16 -- Manzanas comprendidas e/ Calles 523, Av. 13, 526 y 15 -- Manzanas comprendidas e/ Calles 15, Av. 520, Acceso a camino centenario y 521.

Acceso-egreso: Calle 522 e/ Av 13 y 14

Zona de encuentro: esq. 522 y 14

Observaciones: Escuela N°30 (calle 15 e/ 521 y 522) -- Jardín de infantes N°910 (calle 521 e/ 14 y 15). Ambas se encuentran en zona de peligrosidad media y muy cerca de zona de peligrosidad alta N°971 (esq. 527 y 15) Revisar modelo

Referencias

- establecimientos educativos
- AC y ONG
- CE y Facultades UNLP
- Centros de Salud de GEarth
- Clubes de GEarth
- Cuartel de Bomberos
- Iglesias
- Centros_Salud
- Comisarias
- Barrios_La_Plata

Año 2019

PELIGROSID

- Muy alta
- Alta
- Moderada
- Baja a Nula

Riesgo rural barrios 2019

- Riesgo_2019_rural_barrios_alto
- Riesgo_2019_rural_barrios_medio
- Riesgo_2019_rural_barrios_bajo

Riesgo urbano barrios 2019

- Riesgo_2019_urbano_barrios_muy alto
- Riesgo_2019_urbano_barrios_alto
- Riesgo_2019_urbano_barrios_medio
- Riesgo_2019_urbano_barrios_bajo

Qué hacer — Plan de Reducción del Riesgo por Inundaciones en la Región de La Plata

LA PLATA Ciudad del Conocimiento

UNIVERSIDAD NACIONAL DE LA PLATA

ID BARRIO: VC-B01 **NOMBRE: Villa Castells** **CUENCA: Arroyo El Gato, Rodríguez**

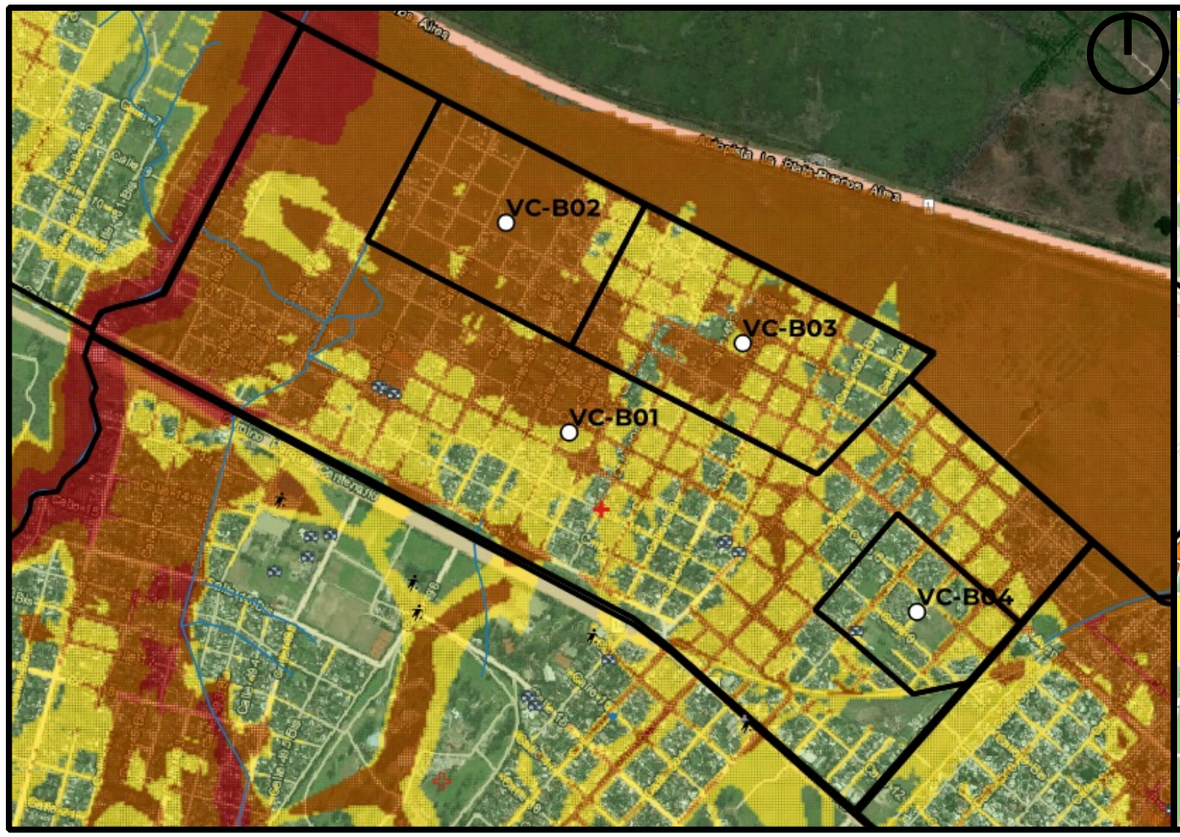

Mapa de Peligrosidad

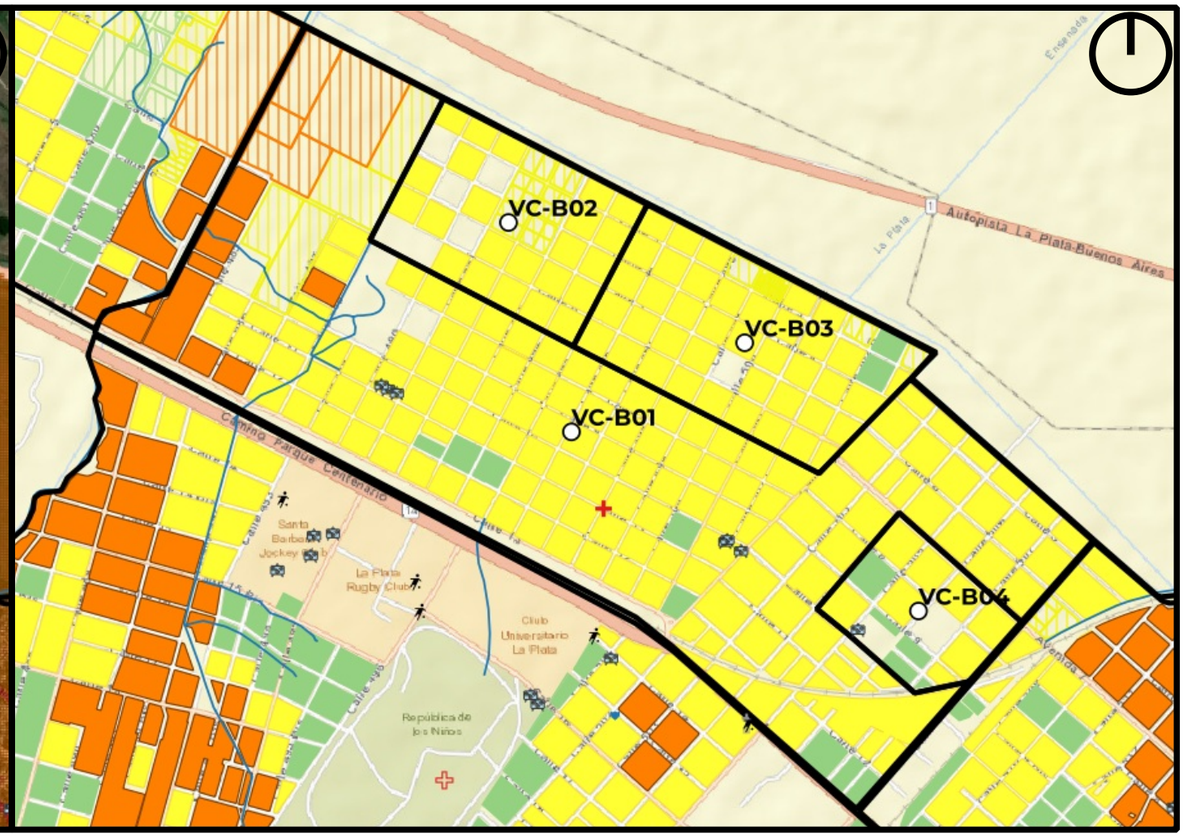

Mapa de Riesgo

ID:Barrio:	VC-B01
Nombre del Barrio:	Villa Castells
Delegación:	VILLA CASTELLS
Observaciones:	S/O
Zonas a evitar:	Todo el barrio, en especial su lateral Oeste contra el arroyo Rodríguez
Acceso-egreso:	circular por calle 12 y buscar salida al Camino Centenario
Zona de encuentro:	US Nro. 28 Villa Castells (11 y 498)
Observaciones:	Sin observaciones

Referencias

- establecimientos educativos
- AC y ONG
- CE y Facultades UNLP
- Centros de Salud de GEarth
- Clubes de GEarth
- Cuartel de Bomberos
- Iglesias
- Centros_Salud
- Comisarias
- Barrios_La_Plata

Año 2019

PELIGROSID

- Muy alta
- Alta
- Moderada
- Baja a Nula

Riesgo rural barrios 2019

- Riesgo_2019_rural_barrios_alto
- Riesgo_2019_rural_barrios_medio
- Riesgo_2019_rural_barrios_bajo

Riesgo urbano barrios 2019

- Riesgo_2019_urbano_barrios_muy alto
- Riesgo_2019_urbano_barrios_alto
- Riesgo_2019_urbano_barrios_medio
- Riesgo_2019_urbano_barrios_bajo

Qué hacer — Plan de Reducción del Riesgo por Inundaciones en la Región de La Plata

LA PLATA Ciudad del Conocimiento

UNIVERSIDAD NACIONAL DE LA PLATA

ID BARRIO: VC-B02 **NOMBRE: Procrear** **CUENCA: Arroyo Rodríguez**

Mapa de Peligrosidad

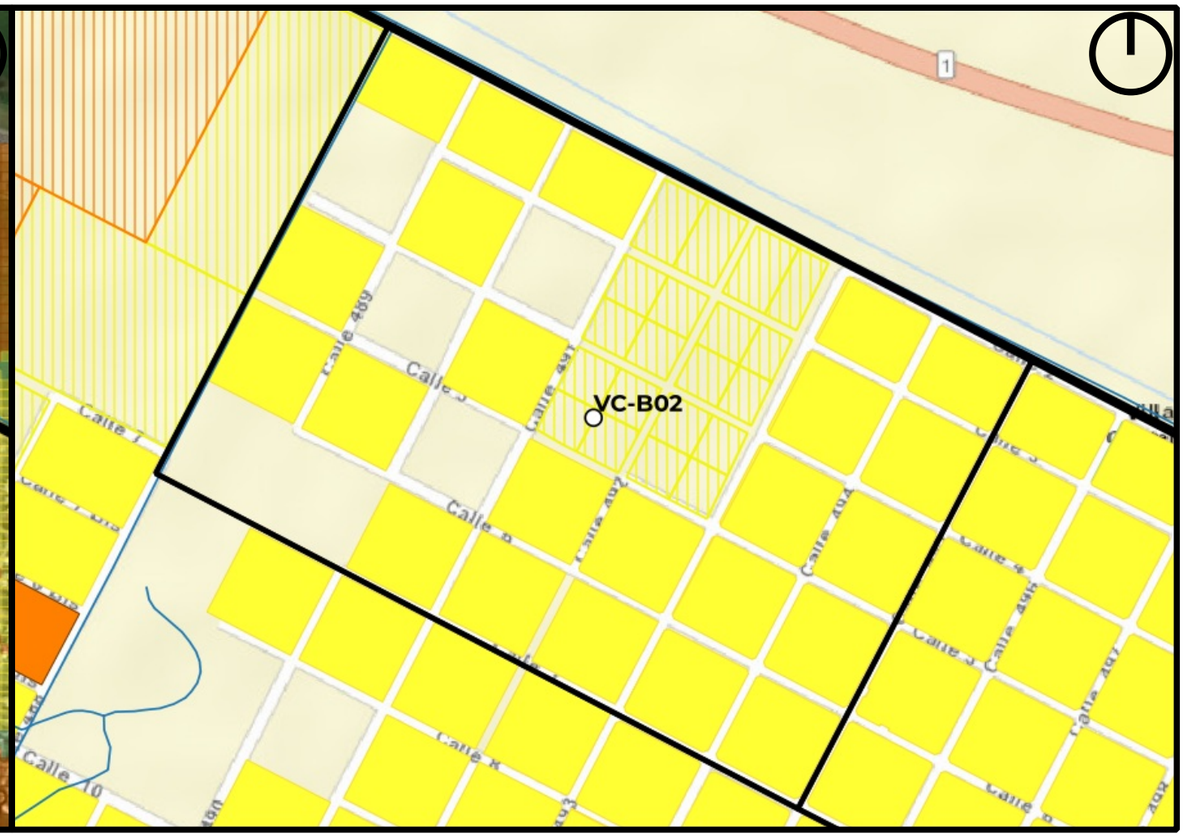

Mapa de Riesgo

ID:Barrio:	VC-B02
Nombre del Barrio:	Procrear
Delegación:	VILLA CASTELLS
Observaciones:	S/O
Zonas a evitar:	Barrio Completo
Acceso-egreso:	
Zona de encuentro:	
Observaciones:	Sin observaciones

Referencias

- establecimientos educativos
- AC y ONG
- CE y Facultades UNLP
- Centros de Salud de GEarth
- Clubes de GEarth
- Cuartel de Bomberos
- Iglesias
- Centros_Salud
- Comisarias
- Barrios_La_Plata

Año 2019

PELIGROSID

- Muy alta
- Alta
- Moderada
- Baja a Nula

Riesgo rural barrios 2019

- Riesgo_2019_rural_barrios_alto
- Riesgo_2019_rural_barrios_medio
- Riesgo_2019_rural_barrios_bajo

Riesgo urbano barrios 2019

- Riesgo_2019_urbano_barrios_muy alto
- Riesgo_2019_urbano_barrios_alto
- Riesgo_2019_urbano_barrios_medio
- Riesgo_2019_urbano_barrios_bajo

Qué hacer — Plan de Reducción del Riesgo por Inundaciones en la Región de La Plata

LA PLATA Ciudad del Conocimiento

UNIVERSIDAD NACIONAL DE LA PLATA

ID BARRIO: VC-B03 **NOMBRE: El Bajo** **CUENCA: Arroyo El Gato, Rodríguez**

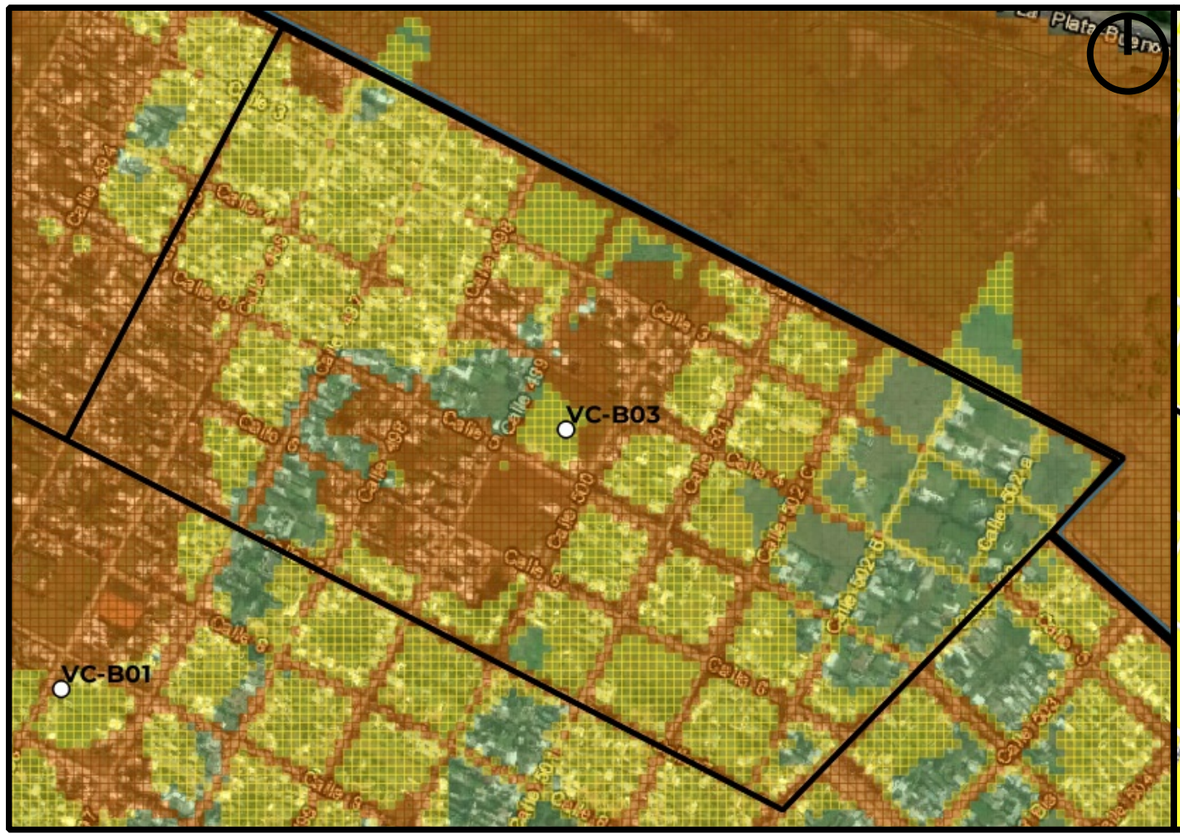

Mapa de Peligrosidad

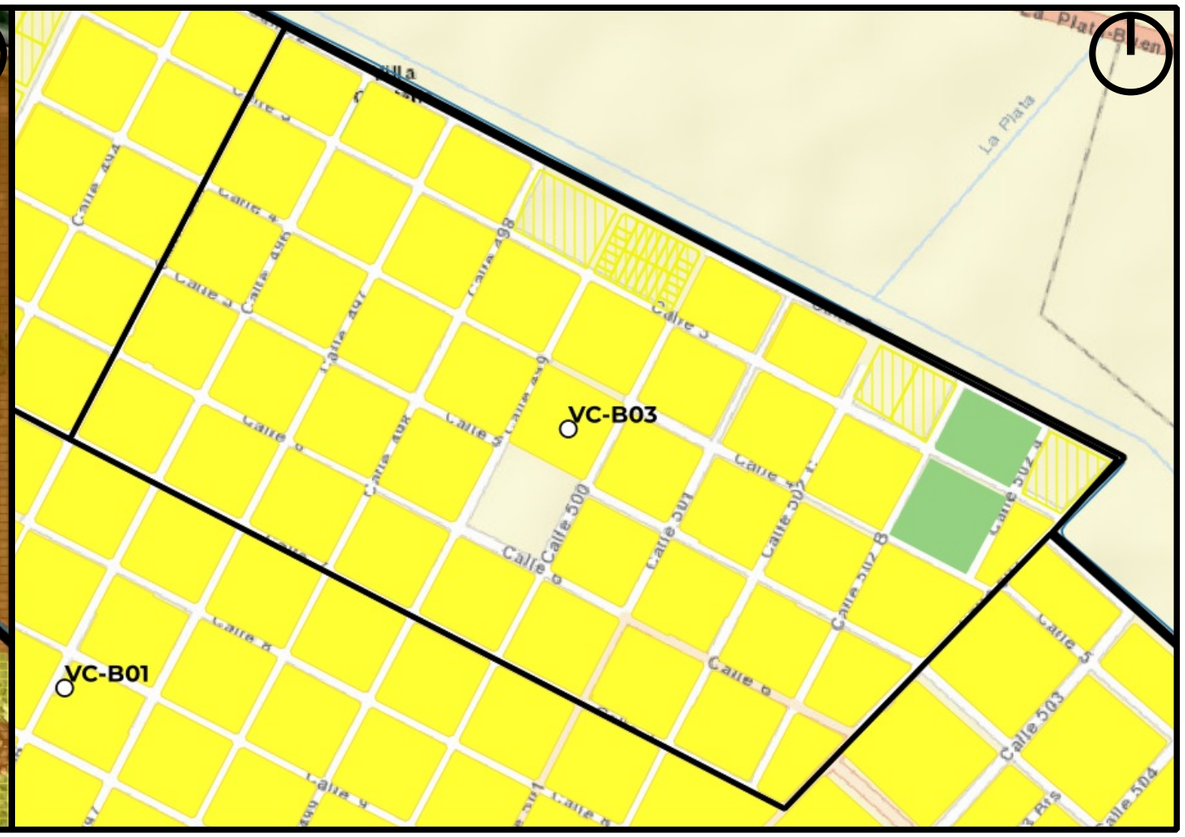

Mapa de Riesgo

ID:Barrio:	VC-B03
Nombre del Barrio:	El Bajo
Delegación:	VILLA CASTELLS
Observaciones:	S/O
Zonas a evitar:	Todo el barrio con eje en calle 500 (zona baja)
Acceso-egreso:	buscar salida a Avda 7 y puntos altos en 497 y 500
Zona de encuentro:	Hacia el interior esq. Alta en 502bis y calle 3
Observaciones:	Sin observaciones

Referencias

- establecimientos educativos
- AC y ONG
- CE y Facultades UNLP
- Centros de Salud de GEarth
- Clubes de GEarth
- Cuartel de Bomberos
- Iglesias
- Centros_Salud
- Comisarias
- Barrios_La_Plata

Año 2019

PELIGROSID

- Muy alta
- Alta
- Moderada
- Baja a Nula

Riesgo rural barrios 2019

- Riesgo_2019_rural_barrios_alto
- Riesgo_2019_rural_barrios_medio
- Riesgo_2019_rural_barrios_bajo

Riesgo urbano barrios 2019

- Riesgo_2019_urbano_barrios_muy alto
- Riesgo_2019_urbano_barrios_alto
- Riesgo_2019_urbano_barrios_medio
- Riesgo_2019_urbano_barrios_bajo

Qué hacer — Plan de Reducción del Riesgo por Inundaciones en la Región de La Plata

LA PLATA Ciudad del Conocimiento

UNIVERSIDAD NACIONAL DE LA PLATA

ID BARRIO: VC-B04 **NOMBRE: ABEMS** **CUENCA: Arroyo El Gato**

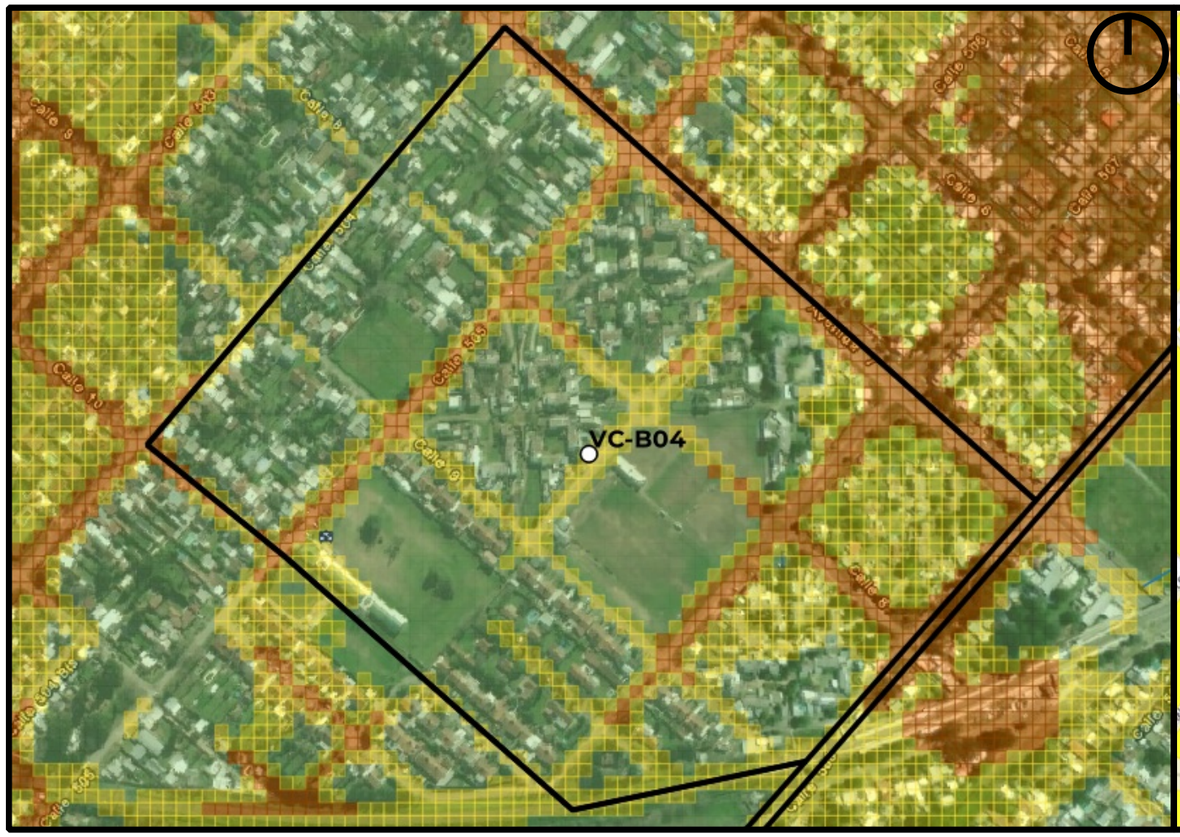

Mapa de Peligrosidad

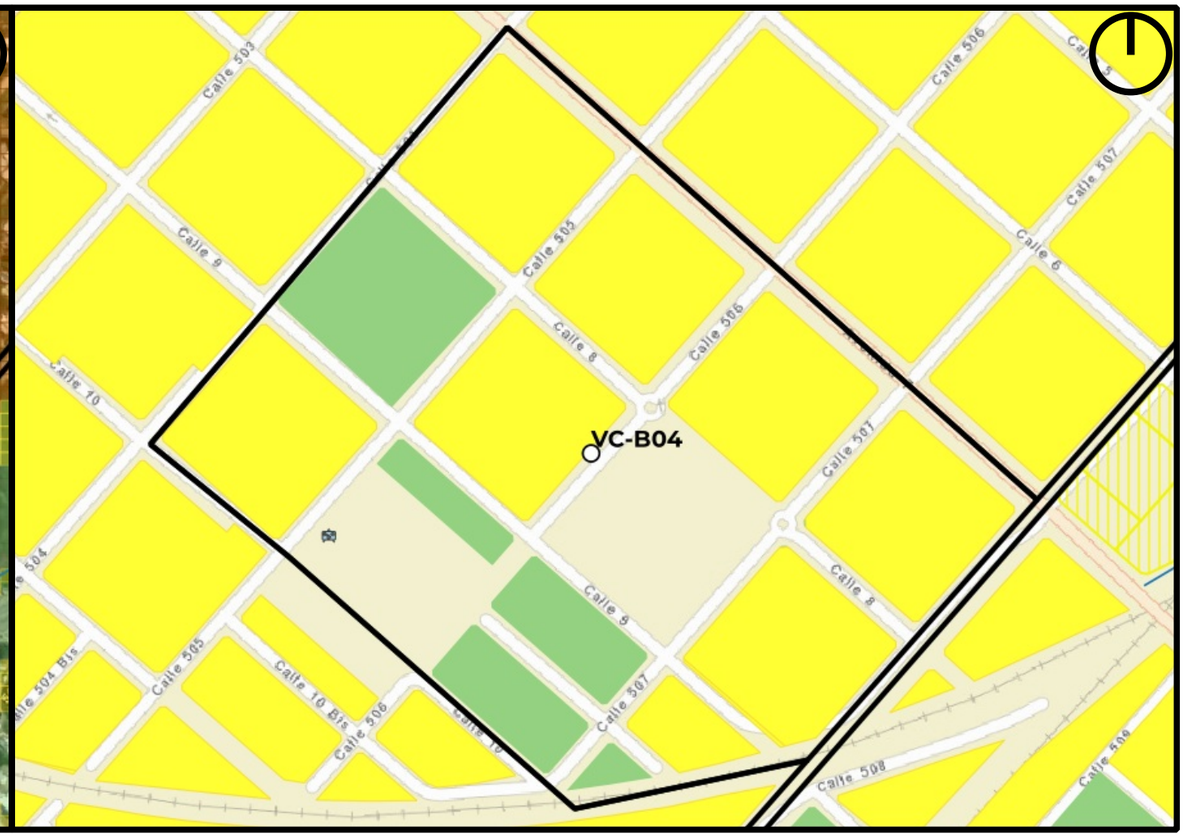

Mapa de Riesgo

ID:Barrio:	VC-B04
Nombre del Barrio:	ABEMS
Delegación:	VILLA CASTELLS
Observaciones:	S/O
Zonas a evitar:	Manzanas comprendidas e/ Calles 507, Av. 7, 508 y 10 -- Calle 505 e/ Av. 7 y 10 -- Av. 7 e/ 504 y 508 -- Manzanas comprendidas e/ Calles 505, 8, 507 y Av.7.
Acceso-egreso:	Calle 506 e/ 8 y 9 -- Calle 504 e/ 8 y 9
Zona de encuentro:	esq. 8 y 504
Observaciones:	Sin observaciones

Referencias

- establecimientos educativos
- AC y ONG
- CE y Facultades UNLP
- Centros de Salud de GEarth
- Clubes de GEarth
- Cuartel de Bomberos
- Iglesias
- Centros_Salud
- Comisarias
- Barrios_La_Plata

Año 2019

PELIGROSID

- Muy alta
- Alta
- Moderada
- Baja a Nula

Riesgo rural barrios 2019

- Riesgo_2019_rural_barrios_alto
- Riesgo_2019_rural_barrios_medio
- Riesgo_2019_rural_barrios_bajo

Riesgo urbano barrios 2019

- Riesgo_2019_urbano_barrios_muy alto
- Riesgo_2019_urbano_barrios_alto
- Riesgo_2019_urbano_barrios_medio
- Riesgo_2019_urbano_barrios_bajo

Qué hacer — Plan de Reducción del Riesgo por Inundaciones en la Región de La Plata

LA PLATA Ciudad del Conocimiento

UNIVERSIDAD NACIONAL DE LA PLATA

ID BARRIO: VE-B01 **NOMBRE: Zona Centro 4** **CUENCA: Arroyo Carnaval, Pereyra**

Mapa de Peligrosidad

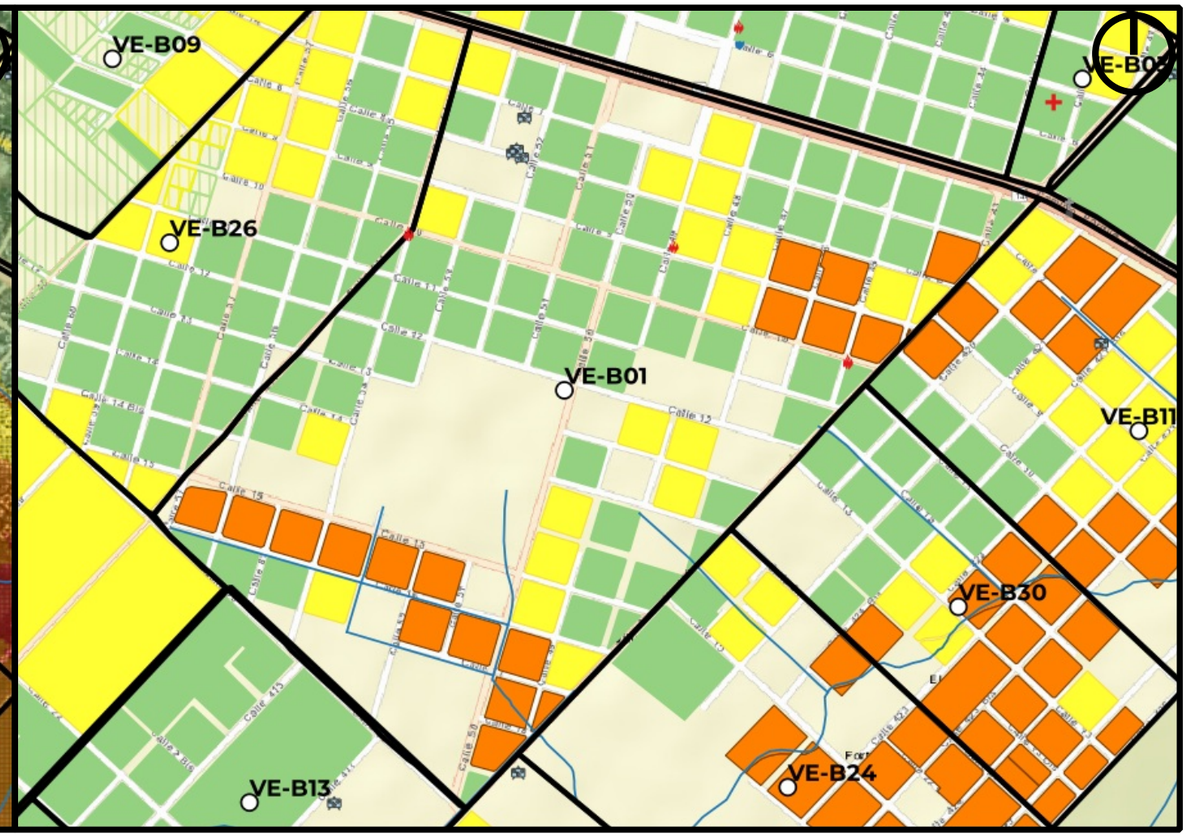

Mapa de Riesgo

Referencias

- establecimientos educativos
- AC y ONG
- CE y Facultades UNLP
- Centros de Salud de GEarth
- Clubes de GEarth
- Cuartel de Bomberos
- Iglesias
- Centros_Salud
- Comisarias
- Barrios_La_Plata

Año 2019

PELIGROSID

- Muy alta
- Alta
- Moderada
- Baja a Nula

Riesgo rural barrios 2019

- Riesgo_2019_rural_barrios_alto
- Riesgo_2019_rural_barrios_medio
- Riesgo_2019_rural_barrios_bajo

Riesgo urbano barrios 2019

- Riesgo_2019_urbano_barrios_muy alto
- Riesgo_2019_urbano_barrios_alto
- Riesgo_2019_urbano_barrios_medio
- Riesgo_2019_urbano_barrios_bajo

ID:Barrio:	VE-B01
Nombre del Barrio:	Zona Centro 4
Delegación:	VILLA ELISA
Observaciones:	S/O
Zonas a evitar:	evitar zona sur brazo arroyo calles 17 a 15 y de 49 a 57 -- calle 16 desde 48 a 419 de Villa Elisa
Acceso-egreso:	calle 10
Zona de encuentro:	Plaza de Villa Elisa
Observaciones:	Sin observaciones

Qué hacer — Plan de Reducción del Riesgo por Inundaciones en la Región de La Plata

LA PLATA Ciudad del Conocimiento

UNIVERSIDAD NACIONAL DE LA PLATA

ID BARRIO: VE-B02 **NOMBRE: Zona Centro 3** **CUENCA: Arroyo Carnaval, Pereyra**

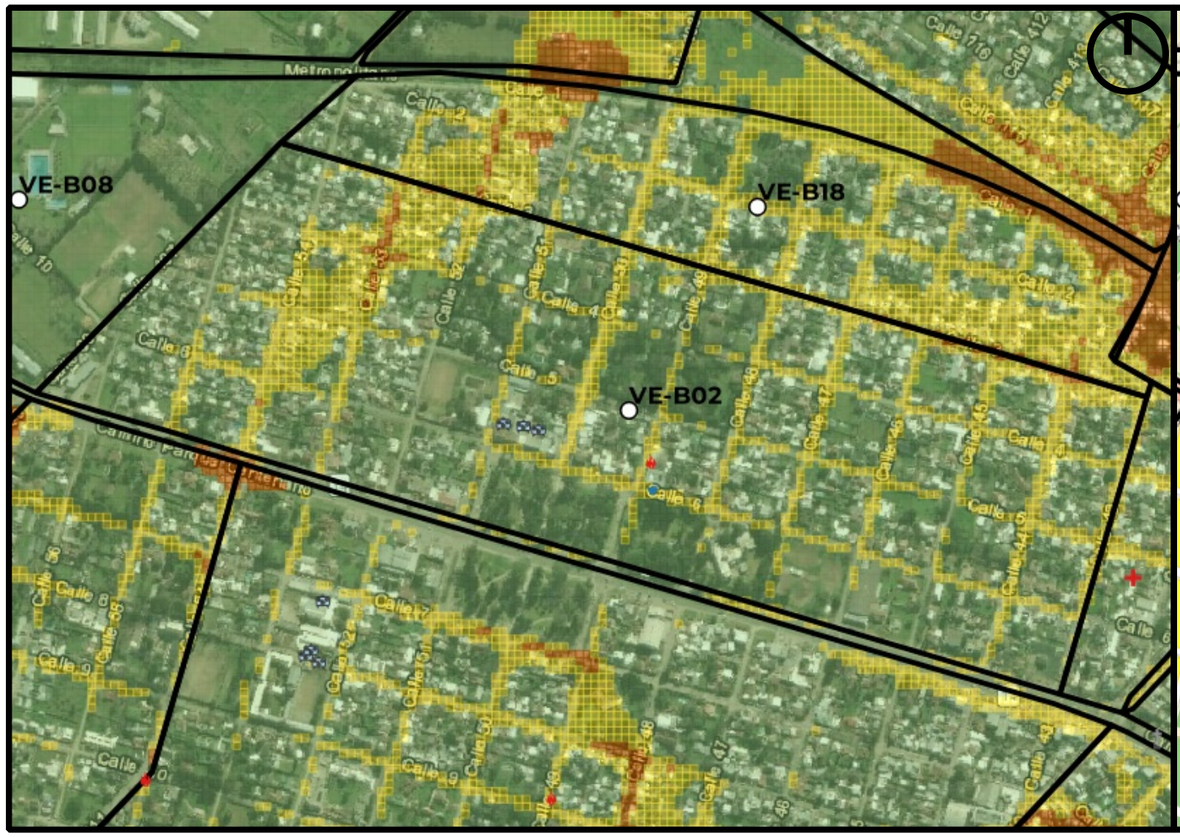

Mapa de Peligrosidad

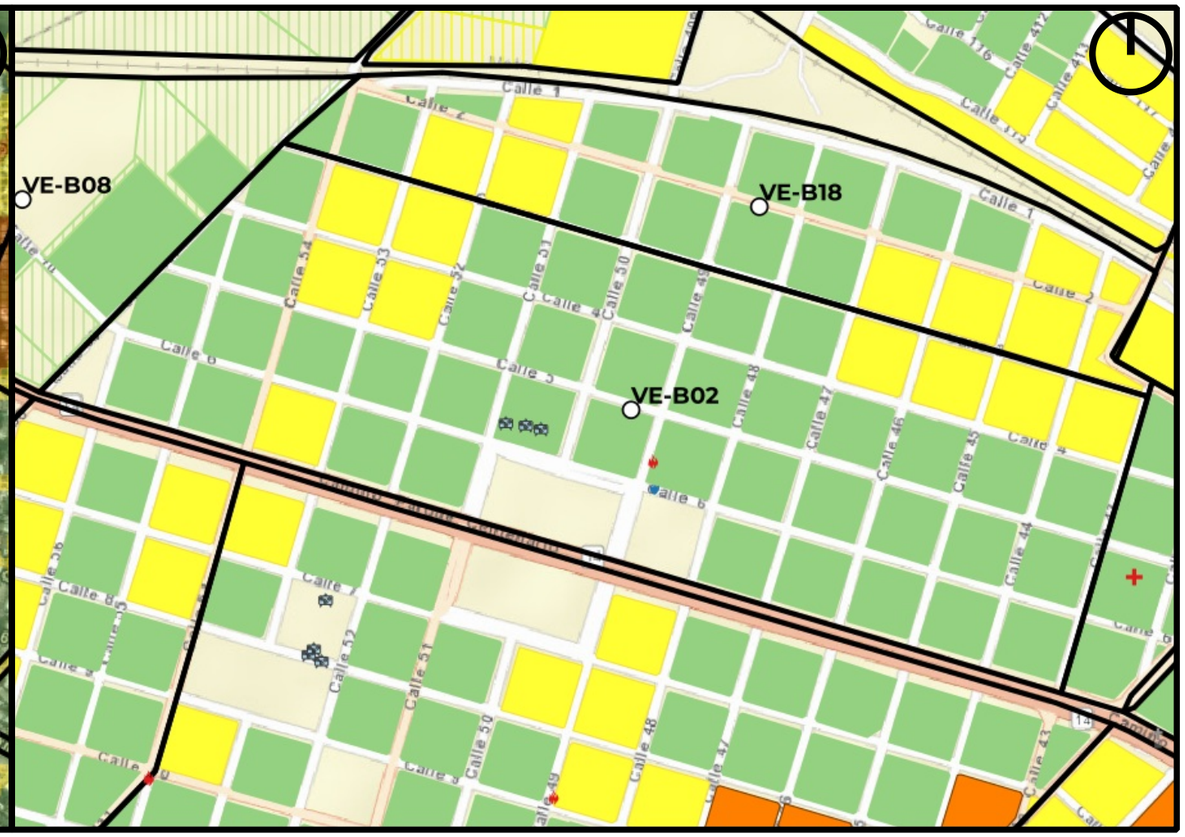

Mapa de Riesgo

ID:Barrio:	VE-B02
Nombre del Barrio:	Zona Centro 3
Delegación:	VILLA ELISA
Observaciones:	S/O
Zonas a evitar:	baja peligrosidad pero evitar calles 52 y 53 desde calle 4 calle 1 de Villa Elisa
Acceso-egreso:	Camino Centenario
Zona de encuentro:	EEST Nro. 2 (6 y 51)
Observaciones:	Sin observaciones

Referencias

- establecimientos educativos
- AC y ONG
- CE y Facultades UNLP
- Centros de Salud de GEarth
- Clubes de GEarth
- Cuartel de Bomberos
- Iglesias
- Centros_Salud
- Comisarias
- Barrios_La_Plata

Año 2019

PELIGROSID

- Muy alta
- Alta
- Moderada
- Baja a Nula

Riesgo rural barrios 2019

- Riesgo_2019_rural_barrios_alto
- Riesgo_2019_rural_barrios_medio
- Riesgo_2019_rural_barrios_bajo

Riesgo urbano barrios 2019

- Riesgo_2019_urbano_barrios_muy alto
- Riesgo_2019_urbano_barrios_alto
- Riesgo_2019_urbano_barrios_medio
- Riesgo_2019_urbano_barrios_bajo

Qué hacer — Plan de Reducción del Riesgo por Inundaciones en la Región de La Plata

LA PLATA Ciudad del Conocimiento

UNIVERSIDAD NACIONAL DE LA PLATA

ID BARRIO: VE-B03 **NOMBRE: Zona Centro 2** **CUENCA: Arroyo Carnaval**

Mapa de Peligrosidad

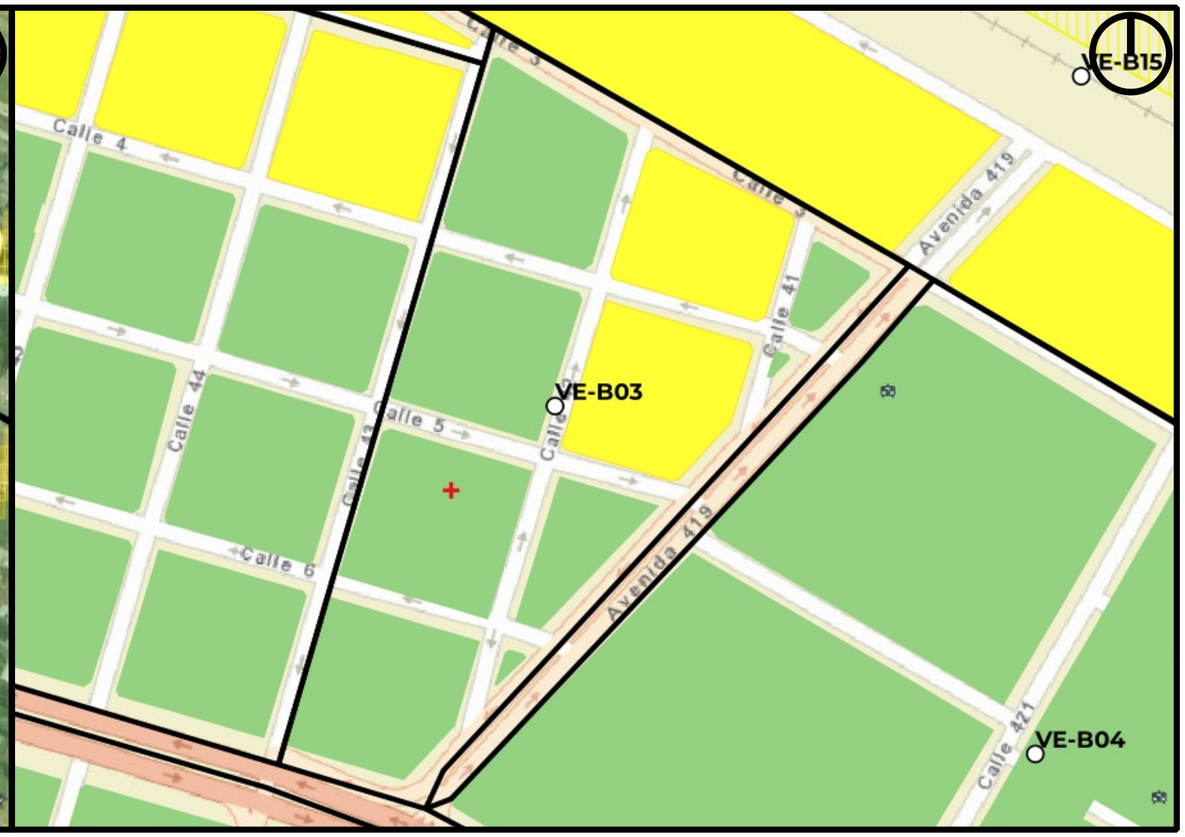

Mapa de Riesgo

ID:Barrio:	VE-B03
Nombre del Barrio:	Zona Centro 2
Delegación:	VILLA ELISA
Observaciones:	S/O
Zonas a evitar:	Calle 42 e/ 3 y 5
Acceso-egreso:	Calle 43 -- Calle 419
Zona de encuentro:	Unidad Sanitaria N°4 (Camino Parque Centenario e/ 44 y 43)
Observaciones:	Registro Civil de Villa Elisa (Calle 6 e/ 42 y 43). Tiene peligrosidad muy baja a nula.

Referencias

- establecimientos educativos
- AC y ONG
- CE y Facultades UNLP
- Centros de Salud de GEarth
- Clubes de GEarth
- Cuartel de Bomberos
- Iglesias
- Centros_Salud
- Comisarias
- Barrios_La_Plata

Año 2019
PELIGROSID
- Muy alta
- Alta
- Moderada
- Baja a Nula

Riesgo rural barrios 2019
- Riesgo_2019_rural_barrios_alto
- Riesgo_2019_rural_barrios_medio
- Riesgo_2019_rural_barrios_bajo

Riesgo urbano barrios 2019
- Riesgo_2019_urbano_barrios_muy alto
- Riesgo_2019_urbano_barrios_alto
- Riesgo_2019_urbano_barrios_medio
- Riesgo_2019_urbano_barrios_bajo

Qué hacer — Plan de Reducción del Riesgo por Inundaciones en la Región de La Plata

LA PLATA Ciudad del Conocimiento

UNIVERSIDAD NACIONAL DE LA PLATA

ID BARRIO: VE-B04 **NOMBRE: Zona Centro 1** **CUENCA: Arroyo Carnaval**

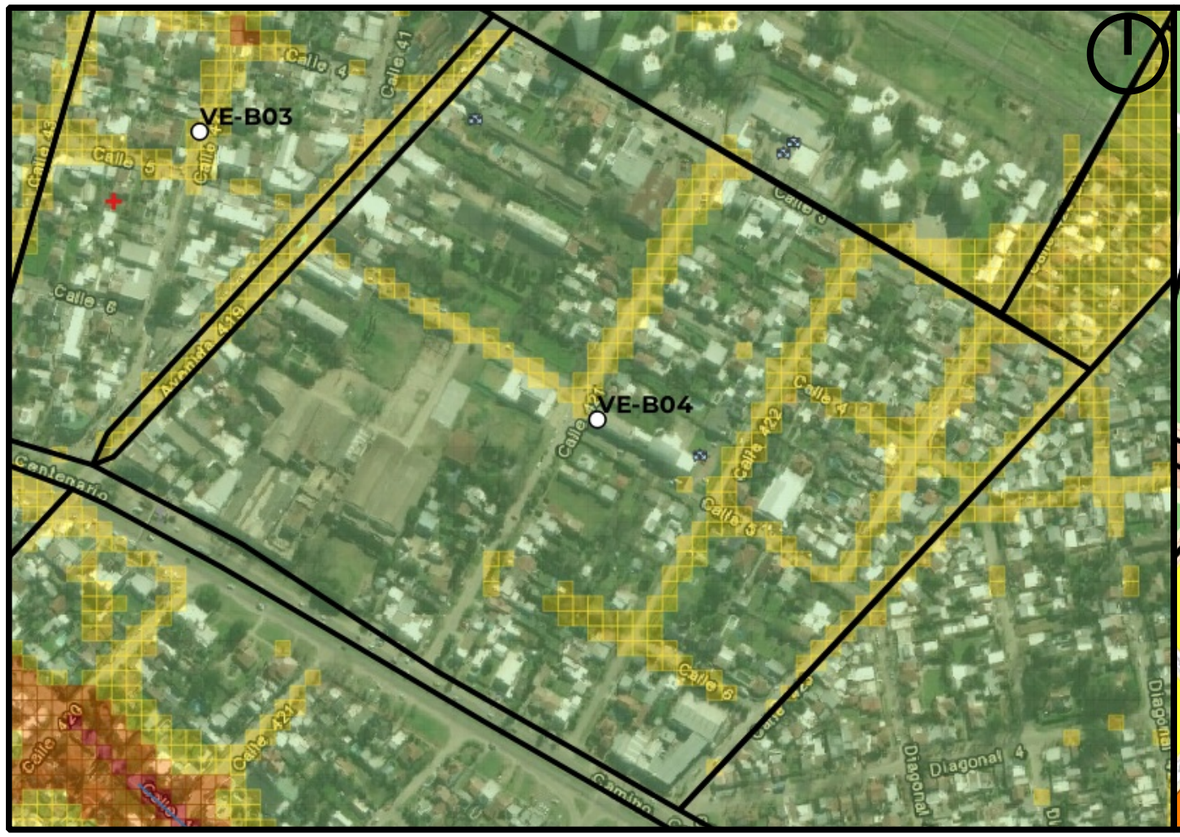

Mapa de Peligrosidad

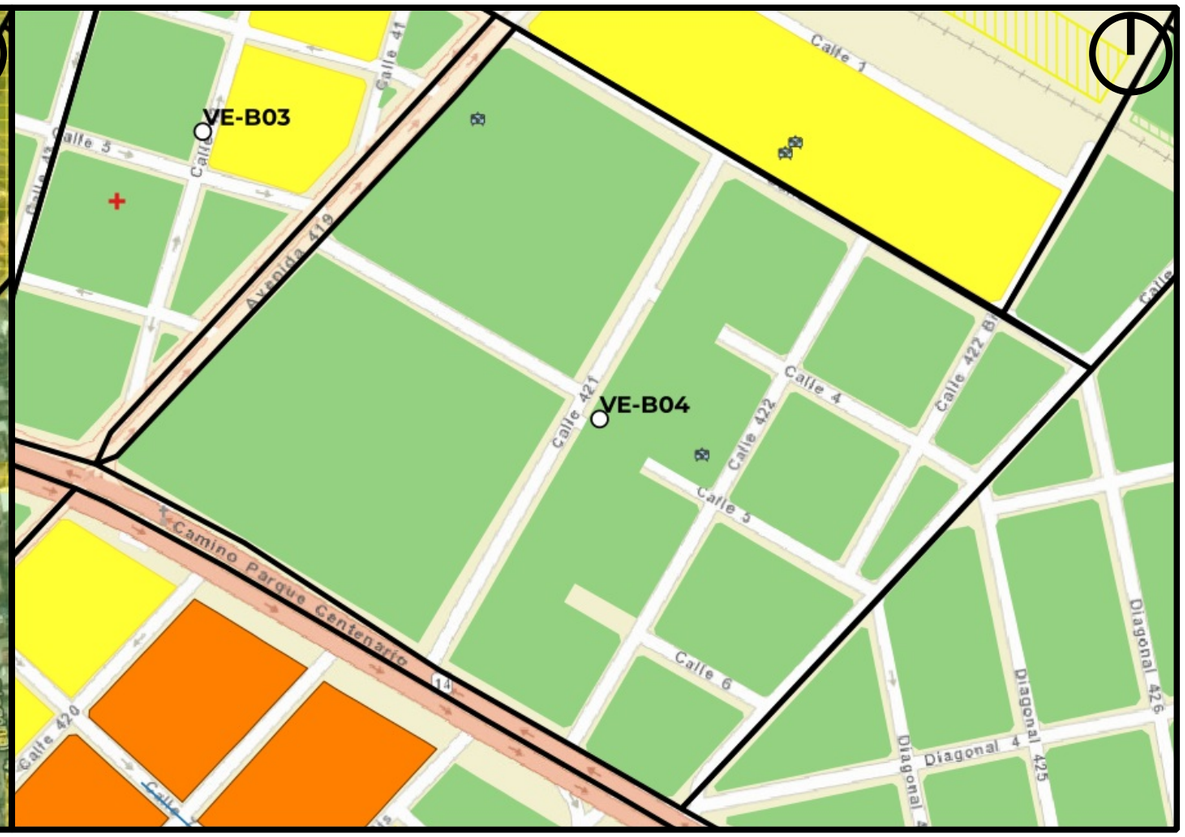

Mapa de Riesgo

ID:Barrio:	VE-B04
Nombre del Barrio:	Zona Centro 1
Delegación:	VILLA ELISA
Observaciones:	S/O
Zonas a evitar:	Baja peligrosidad
Acceso-egreso:	Camino Centenario
Zona de encuentro:	Escasa peligrosidad. Se encuentra la escuela N°28 (esq. 5 y 422).
Observaciones:	Sin observaciones

Referencias

- establecimientos educativos
- AC y ONG
- CE y Facultades UNLP
- Centros de Salud de GEarth
- Clubes de GEarth
- Cuartel de Bomberos
- Iglesias
- Centros_Salud
- Comisarias
- Barrios_La_Plata

Año 2019
PELIGROSID
- Muy alta
- Alta
- Moderada
- Baja a Nula

Riesgo rural barrios 2019
- Riesgo_2019_rural_barrios_alto
- Riesgo_2019_rural_barrios_medio
- Riesgo_2019_rural_barrios_bajo

Riesgo urbano barrios 2019
- Riesgo_2019_urbano_barrios_muy alto
- Riesgo_2019_urbano_barrios_alto
- Riesgo_2019_urbano_barrios_medio
- Riesgo_2019_urbano_barrios_bajo

Qué hacer — Plan de Reducción del Riesgo por Inundaciones en la Región de La Plata

LA PLATA Ciudad del Conocimiento

UNIVERSIDAD NACIONAL DE LA PLATA

ID BARRIO: VE-B05 **NOMBRE: Zona Belgrano** **CUENCA: Arroyo Carnaval, Pereyra**

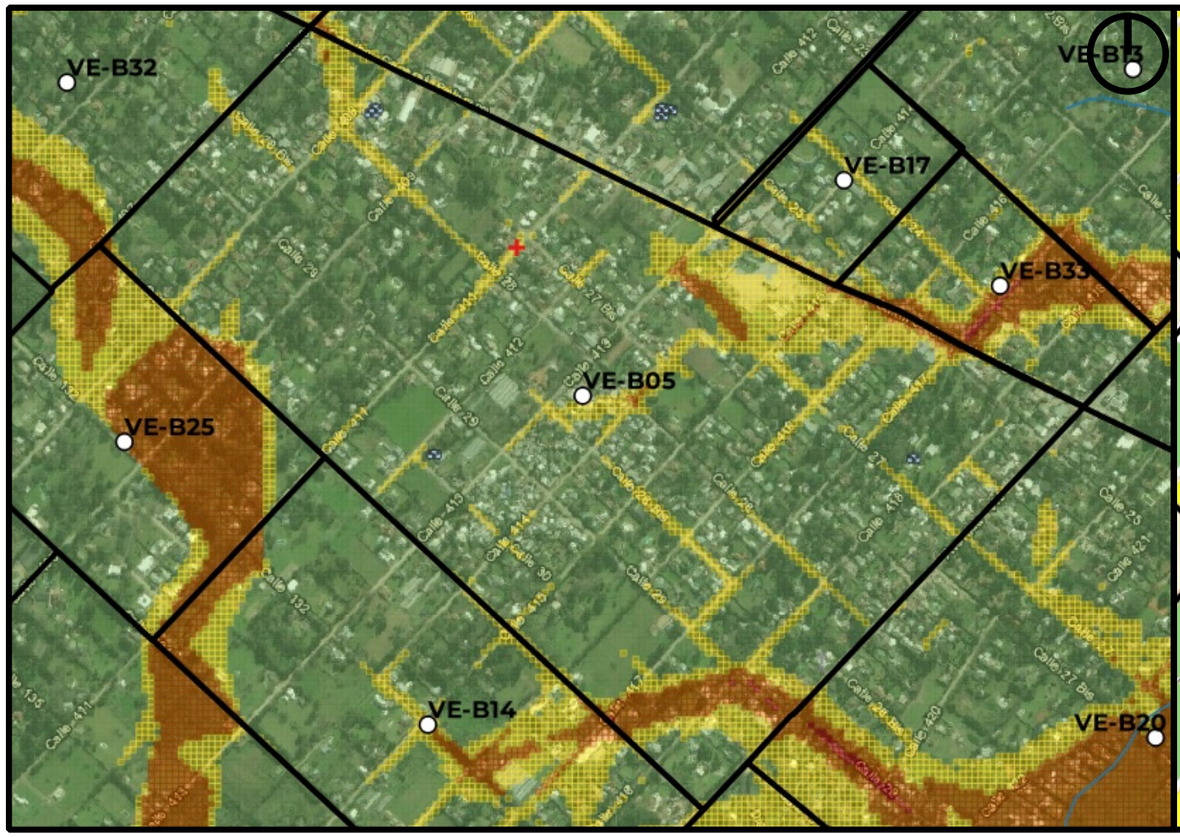

Mapa de Peligrosidad

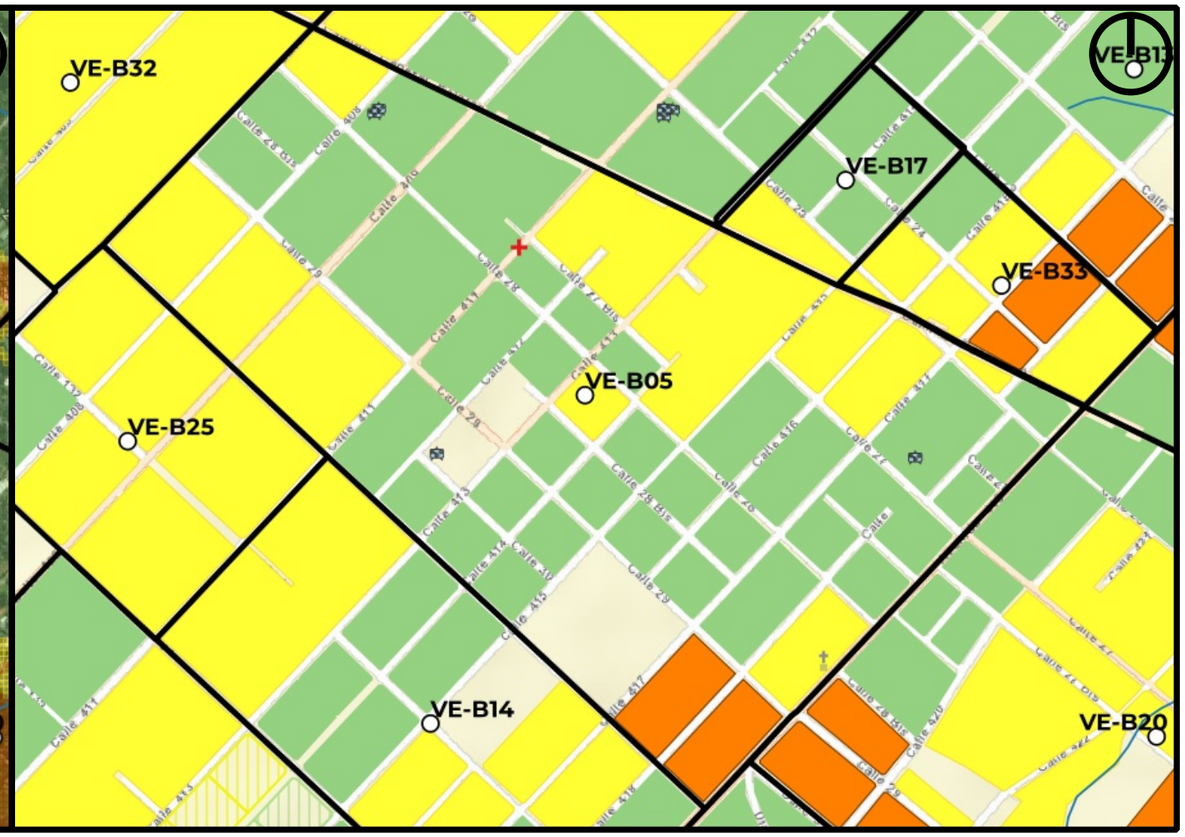

Mapa de Riesgo

ID:Barrio:	VE-B05
Nombre del Barrio:	Zona Belgrano
Delegación:	VILLA ELISA
Observaciones:	S/O
Zonas a evitar:	Baja peligrosidad excepto sector sur calles 417 a 419 y desde 29 a 131
Acceso-egreso:	circular con cuidado por calle 28
Zona de encuentro:	USNro. 36 (411 e/28 y 27 bis)
Observaciones:	Sin observaciones

Referencias

- establecimientos educativos
- AC y ONG
- CE y Facultades UNLP
- Centros de Salud de GEarth
- Clubes de GEarth
- Cuartel de Bomberos
- Iglesias
- Centros_Salud
- Comisarias
- Barrios_La_Plata

Año 2019
PELIGROSID
- Muy alta
- Alta
- Moderada
- Baja a Nula

Riesgo rural barrios 2019
- Riesgo_2019_rural_barrios_alto
- Riesgo_2019_rural_barrios_medio
- Riesgo_2019_rural_barrios_bajo

Riesgo urbano barrios 2019
- Riesgo_2019_urbano_barrios_muy alto
- Riesgo_2019_urbano_barrios_alto
- Riesgo_2019_urbano_barrios_medio
- Riesgo_2019_urbano_barrios_bajo

Qué hacer — Plan de Reducción del Riesgo por Inundaciones en la Región de La Plata

LA PLATA Ciudad del Conocimiento

UNIVERSIDAD NACIONAL DE LA PLATA

ID BARRIO: VE-B06 **NOMBRE: YPF** **CUENCA: Arroyo Carnaval**

Mapa de Peligrosidad

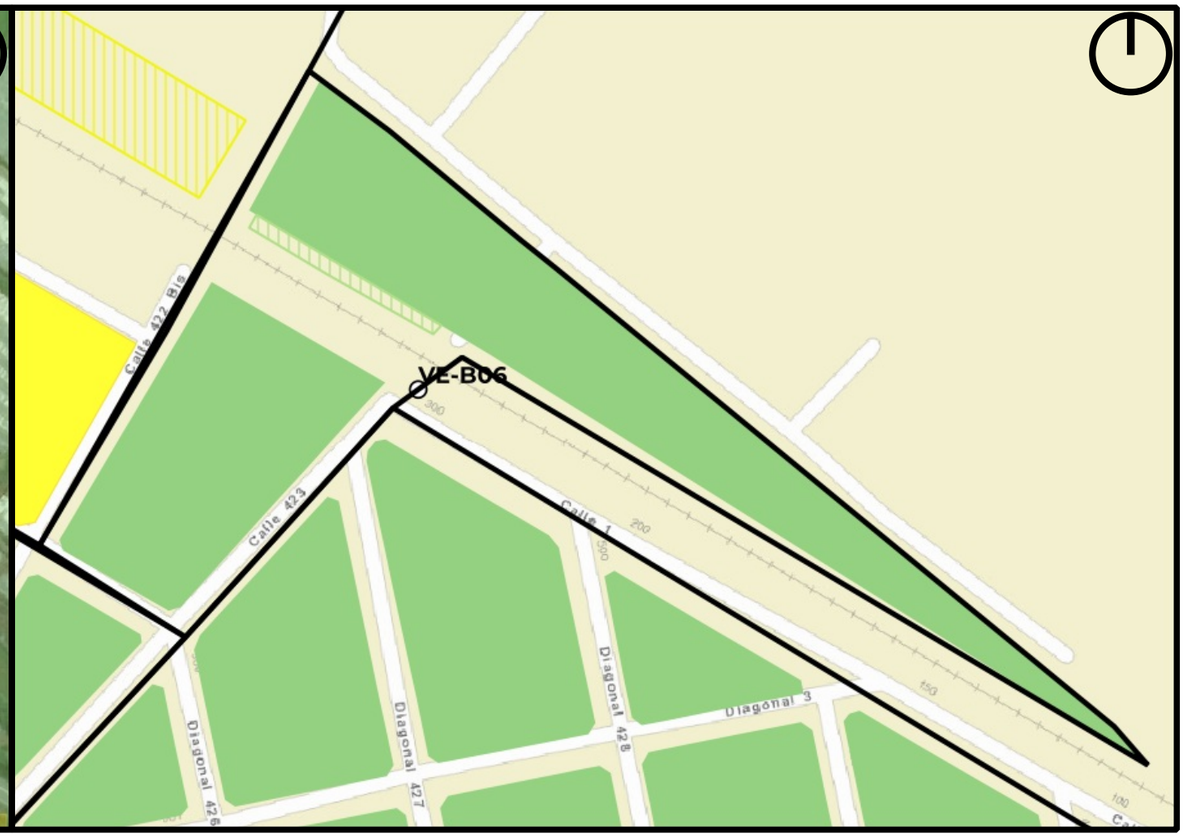

Mapa de Riesgo

ID:Barrio:	VE-B06
Nombre del Barrio:	YPF
Delegación:	VILLA ELISA
Observaciones:	cuenta con sectores con vivienda precaria
Zonas a evitar:	Baja peligrosidad
Acceso-egreso:	Calle 1
Zona de encuentro:	Est. FFCC Roca en Villa Elisa
Observaciones:	Todo el barrio está en peligrosidad baja. Se encuentra la escuela N°28 a 100 mts del barrio (calle 2 e/ Av. José Soldati y Calle 422)

Referencias

- establecimientos educativos
- AC y ONG
- CE y Facultades UNLP
- Centros de Salud de GEarth
- Clubes de GEarth
- Cuartel de Bomberos
- Iglesias
- Centros_Salud
- Comisarias
- Barrios_La_Plata

Año 2019

PELIGROSID

- Muy alta
- Alta
- Moderada
- Baja a Nula

Riesgo rural barrios 2019

- Riesgo_2019_rural_barrios_alto
- Riesgo_2019_rural_barrios_medio
- Riesgo_2019_rural_barrios_bajo

Riesgo urbano barrios 2019

- Riesgo_2019_urbano_barrios_muy alto
- Riesgo_2019_urbano_barrios_alto
- Riesgo_2019_urbano_barrios_medio
- Riesgo_2019_urbano_barrios_bajo

Qué hacer — Plan de Reducción del Riesgo por Inundaciones en la Región de La Plata

LA PLATA Ciudad del Conocimiento

UNIVERSIDAD NACIONAL DE LA PLATA

ID BARRIO: VE-B07 **NOMBRE: Villa Rica** **CUENCA: Arroyo Carnaval**

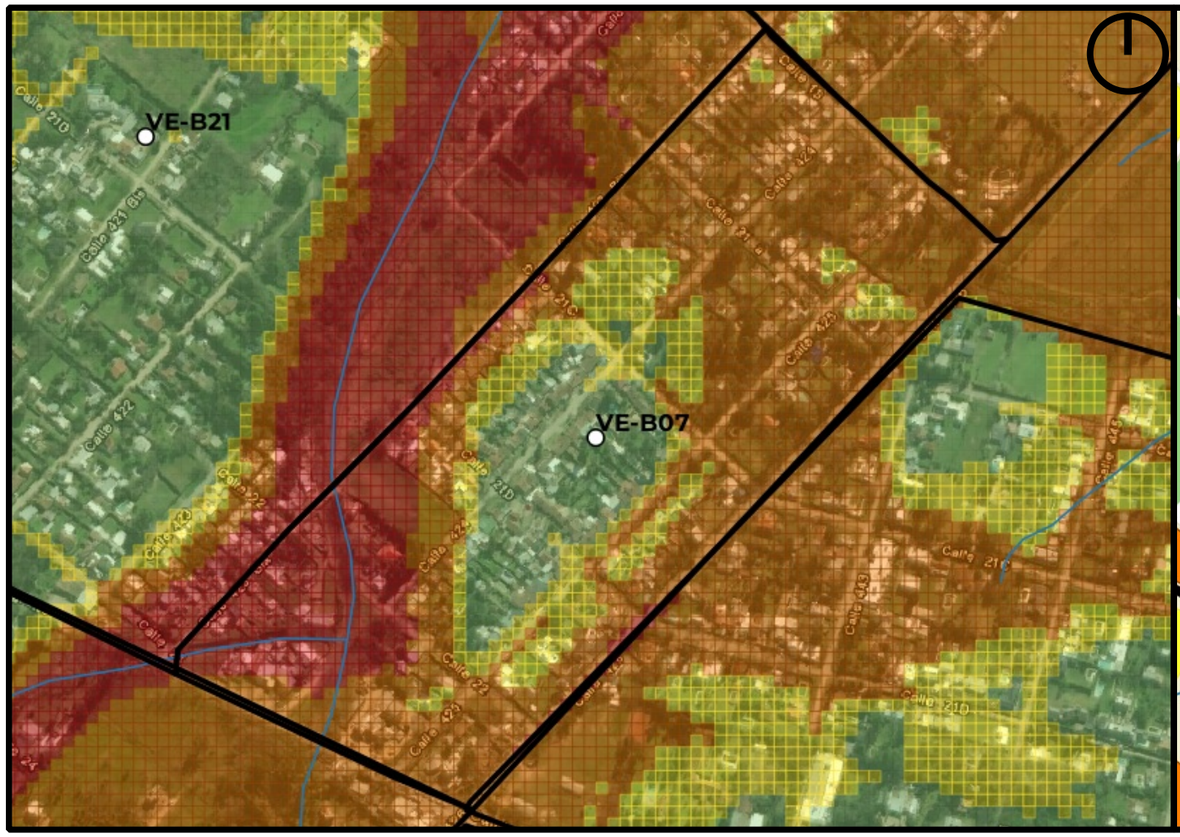

Mapa de Peligrosidad

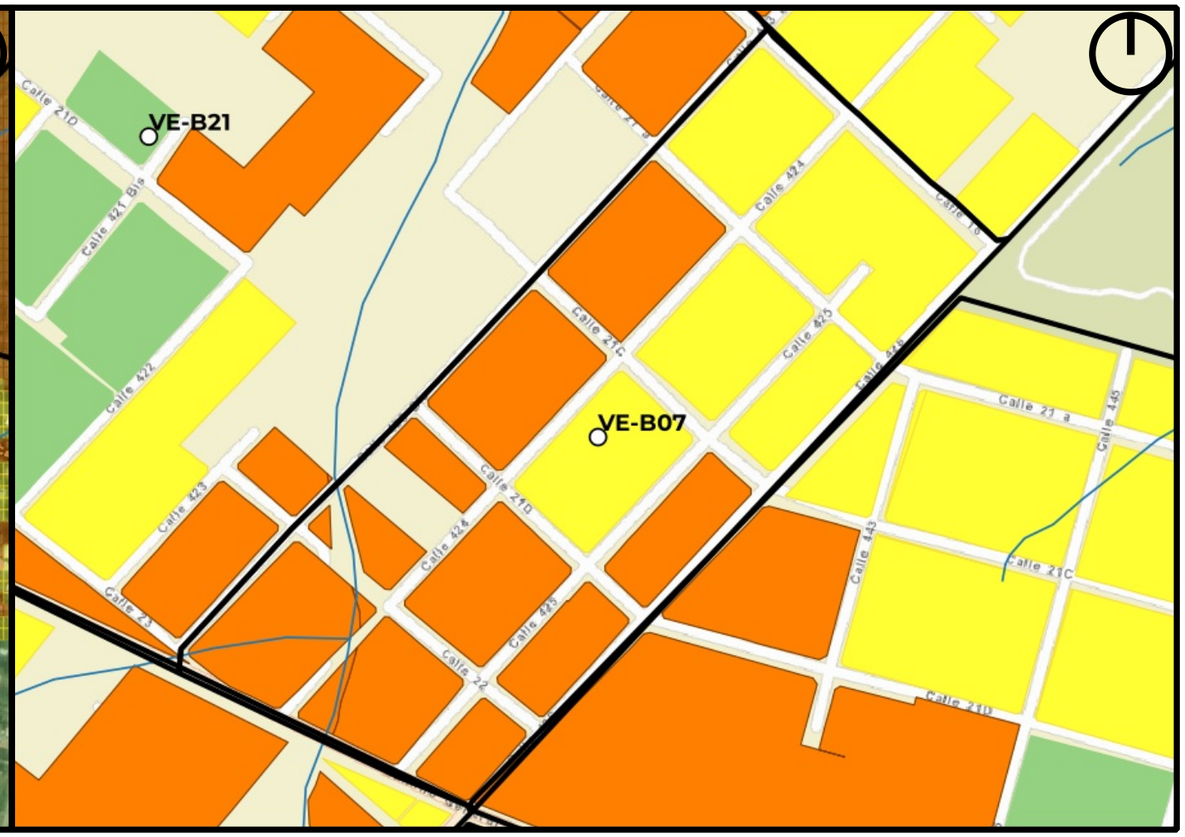

Mapa de Riesgo

ID:Barrio:	VE-B07
Nombre del Barrio:	Villa Rica
Delegación:	VILLA ELISA
Observaciones:	S/O
Zonas a evitar:	Todo el barrio
Acceso-egreso:	buscar salida por 425 hacia Camino Belgrano
Zona de encuentro:	zona alta en Camino Belgrano y 443
Observaciones:	Sin observaciones

Referencias

- establecimientos educativos
- AC y ONG
- CE y Facultades UNLP
- Centros de Salud de GEarth
- Clubes de GEarth
- Cuartel de Bomberos
- Iglesias
- Centros_Salud
- Comisarias
- Barrios_La_Plata

Año 2019
PELIGROSID
- Muy alta
- Alta
- Moderada
- Baja a Nula

Riesgo rural barrios 2019
- Riesgo_2019_rural_barrios_alto
- Riesgo_2019_rural_barrios_medio
- Riesgo_2019_rural_barrios_bajo

Riesgo urbano barrios 2019
- Riesgo_2019_urbano_barrios_muy alto
- Riesgo_2019_urbano_barrios_alto
- Riesgo_2019_urbano_barrios_medio
- Riesgo_2019_urbano_barrios_bajo

Qué hacer
Plan de Reducción del Riesgo por Inundaciones en la Región de La Plata

LA PLATA Ciudad del Conocimiento

UNIVERSIDAD NACIONAL DE LA PLATA

ID BARRIO: VE-B08 **NOMBRE: Utedyc** **CUENCA: Arroyo Pereyra**

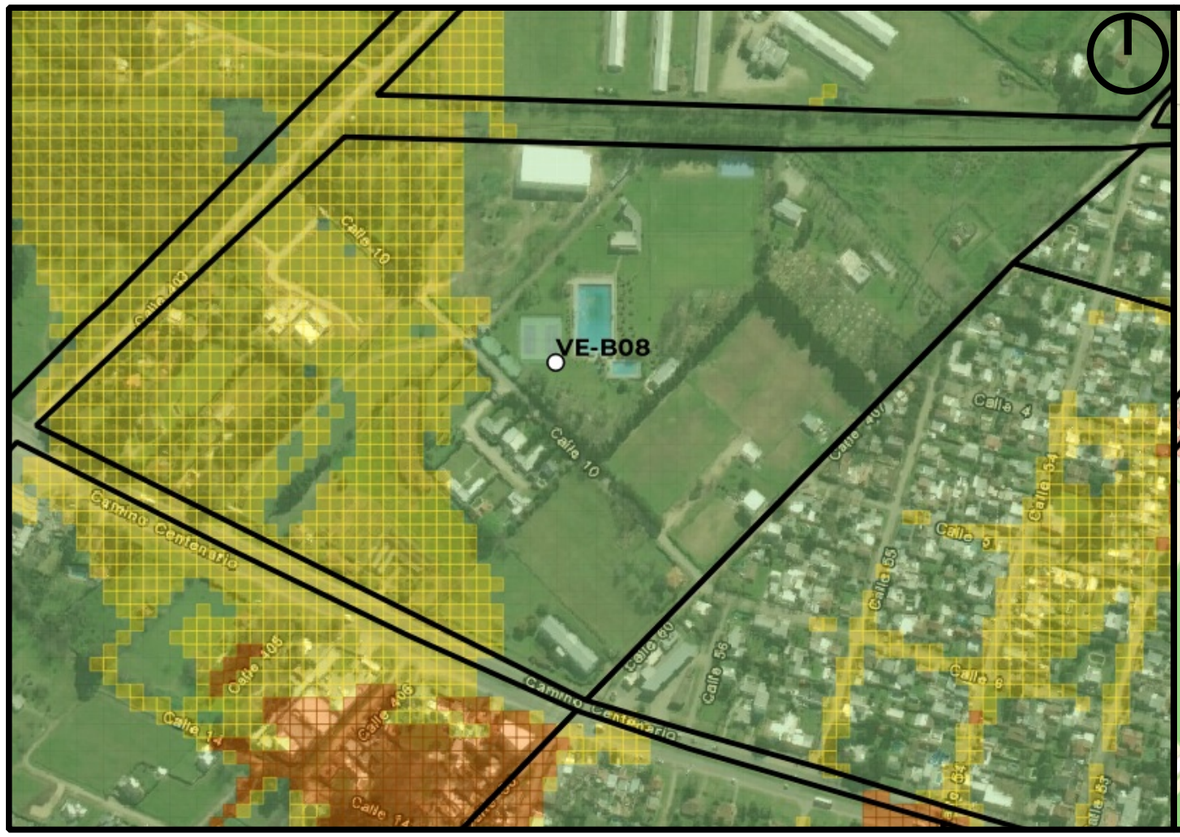

Mapa de Peligrosidad

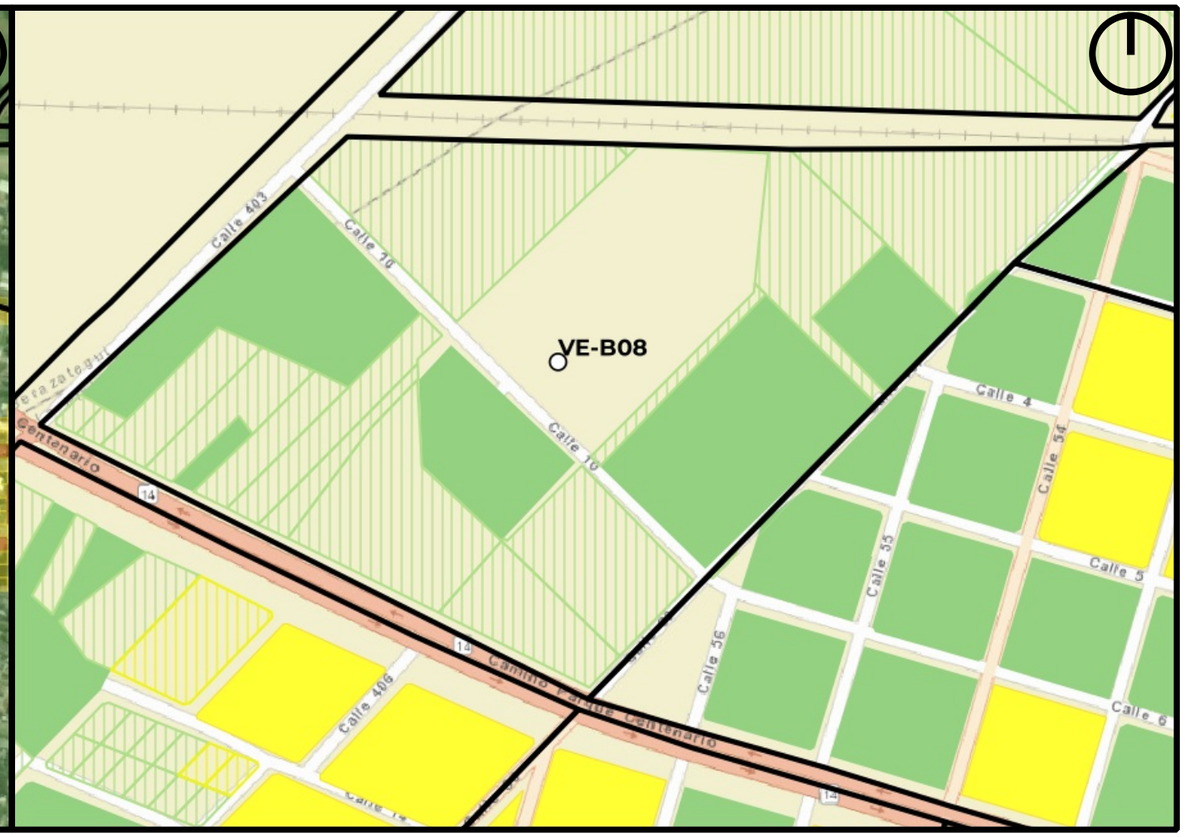

Mapa de Riesgo

ID:Barrio:	VE-B08
Nombre del Barrio:	Utedyc
Delegación:	VILLA ELISA
Observaciones:	S/O
Zonas a evitar:	Baja peligrosidad
Acceso-egreso:	calle 407
Zona de encuentro:	Recreo 19 de Julio -- calle 4 y 406
Observaciones:	Escasa Peligrosidad

Referencias

- establecimientos educativos
- AC y ONG
- CE y Facultades UNLP
- Centros de Salud de GEarth
- Clubes de GEarth
- Cuartel de Bomberos
- Iglesias
- Centros_Salud
- Comisarias
- Barrios_La_Plata

Año 2019

PELIGROSID

- Muy alta
- Alta
- Moderada
- Baja a Nula

Riesgo rural barrios 2019

- Riesgo_2019_rural_barrios_alto
- Riesgo_2019_rural_barrios_medio
- Riesgo_2019_rural_barrios_bajo

Riesgo urbano barrios 2019

- Riesgo_2019_urbano_barrios_muy alto
- Riesgo_2019_urbano_barrios_alto
- Riesgo_2019_urbano_barrios_medio
- Riesgo_2019_urbano_barrios_bajo

Qué hacer — Plan de Reducción del Riesgo por Inundaciones en la Región de La Plata

LA PLATA Ciudad del Conocimiento

UNIVERSIDAD NACIONAL DE LA PLATA

ID BARRIO: VE-B09 **NOMBRE: Solar de Iraola** **CUENCA: Arroyo Pereyra**

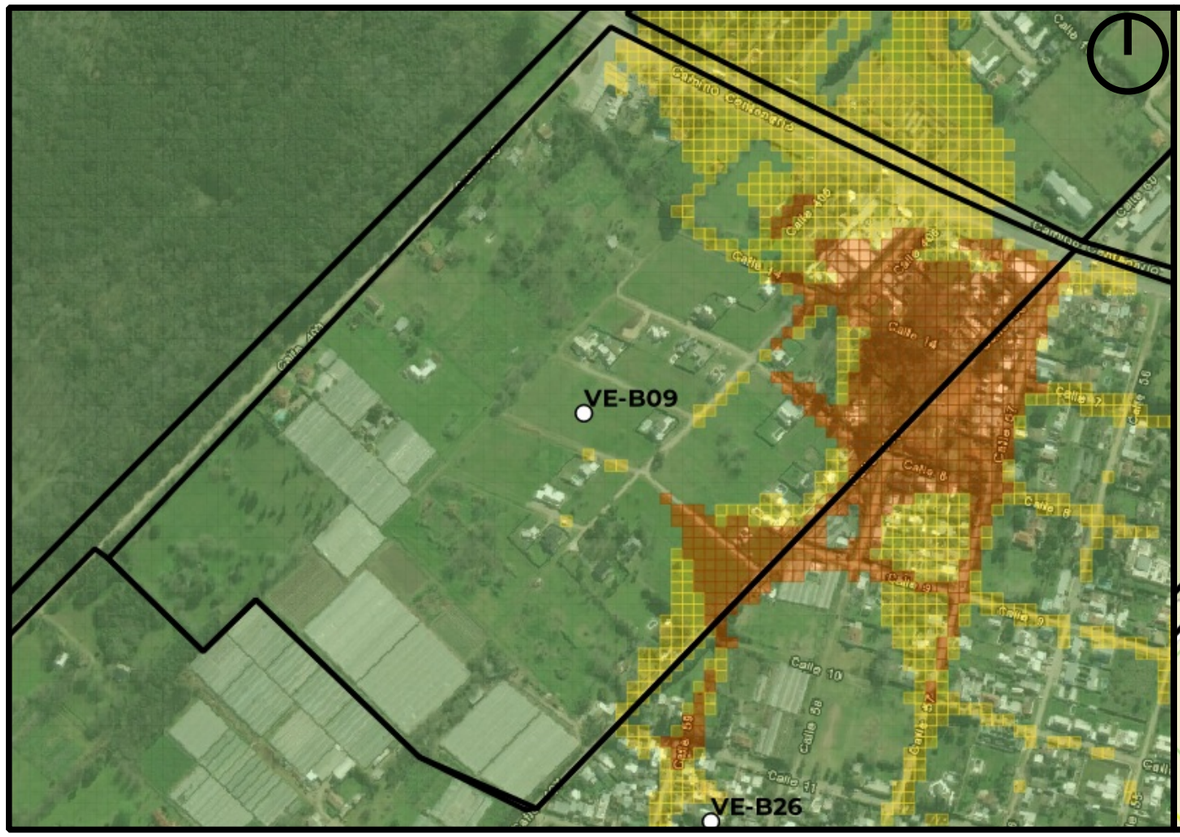

Mapa de Peligrosidad

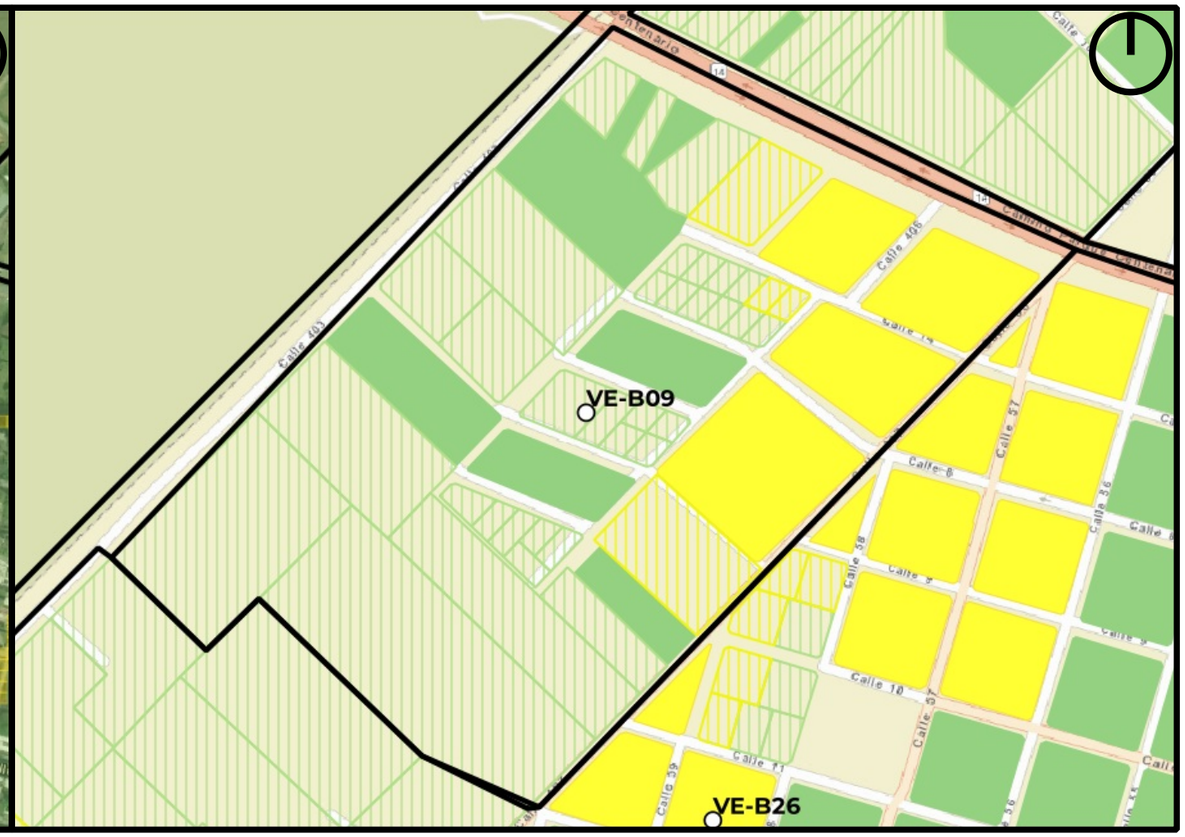

Mapa de Riesgo

ID:Barrio:	VE-B09
Nombre del Barrio:	Solar de Iraola
Delegación:	VILLA ELISA
Observaciones:	S/O
Zonas a evitar:	Manzanas comprendidas e/ calles 406, 10, 407 y Camino centenario -- Manzanas comprendidas e/ calles404bis, 7, 406 y Camino centenario
Acceso-egreso:	calle 403 -- calle 407 e/11 y 12 -- 40abis e/ 8 bis y 10
Zona de encuentro:	esq. 12 y 407
Observaciones:	Sin observaciones

Referencias

- establecimientos educativos
- AC y ONG
- CE y Facultades UNLP
- Centros de Salud de GEarth
- Clubes de GEarth
- Cuartel de Bomberos
- Iglesias
- Centros_Salud
- Comisarias
- Barrios_La_Plata

Año 2019
PELIGROSID
- Muy alta
- Alta
- Moderada
- Baja a Nula

Riesgo rural barrios 2019
- Riesgo_2019_rural_barrios_alto
- Riesgo_2019_rural_barrios_medio
- Riesgo_2019_rural_barrios_bajo

Riesgo urbano barrios 2019
- Riesgo_2019_urbano_barrios_muy alto
- Riesgo_2019_urbano_barrios_alto
- Riesgo_2019_urbano_barrios_medio
- Riesgo_2019_urbano_barrios_bajo

Qué hacer — Plan de Reducción del Riesgo por Inundaciones en la Región de La Plata

LA PLATA Ciudad del Conocimiento

UNIVERSIDAD NACIONAL DE LA PLATA

ID BARRIO: VE-B10 **NOMBRE: Santa Rosa** **CUENCA: Arroyo Carnaval, Pereyra**

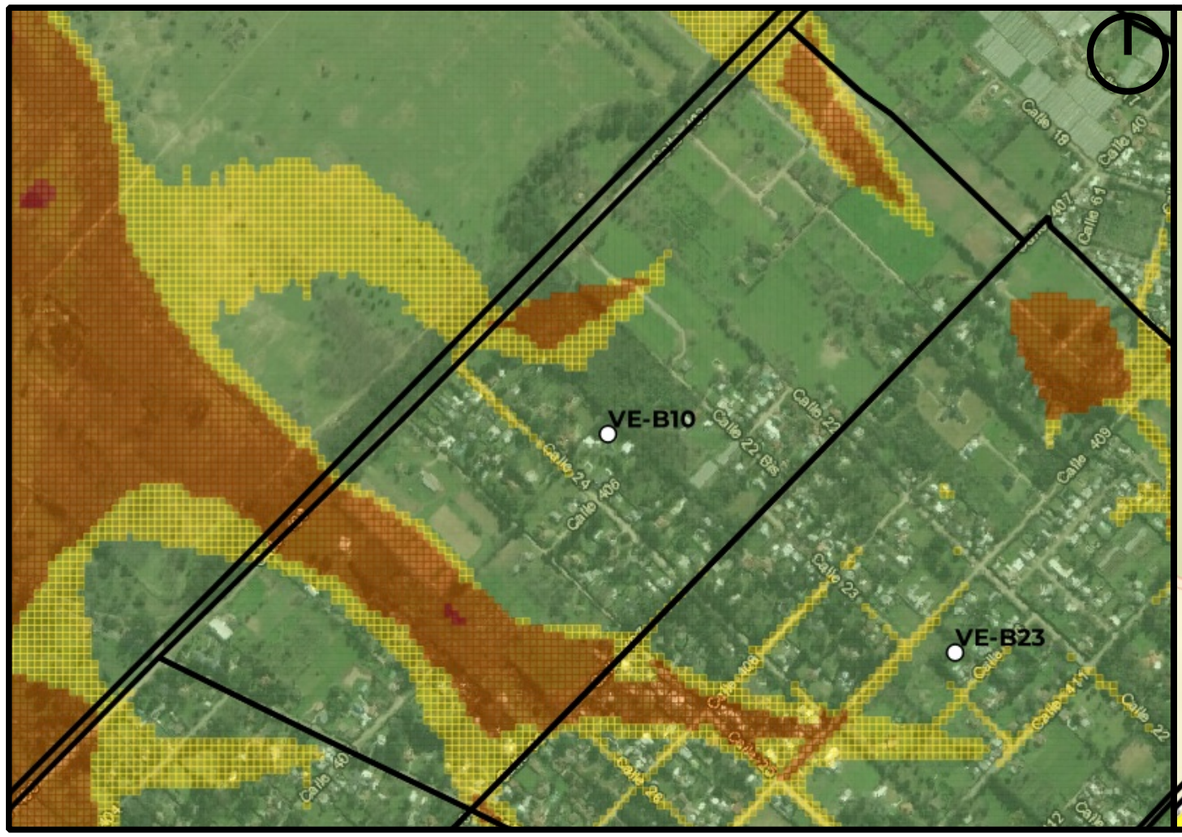

Mapa de Peligrosidad

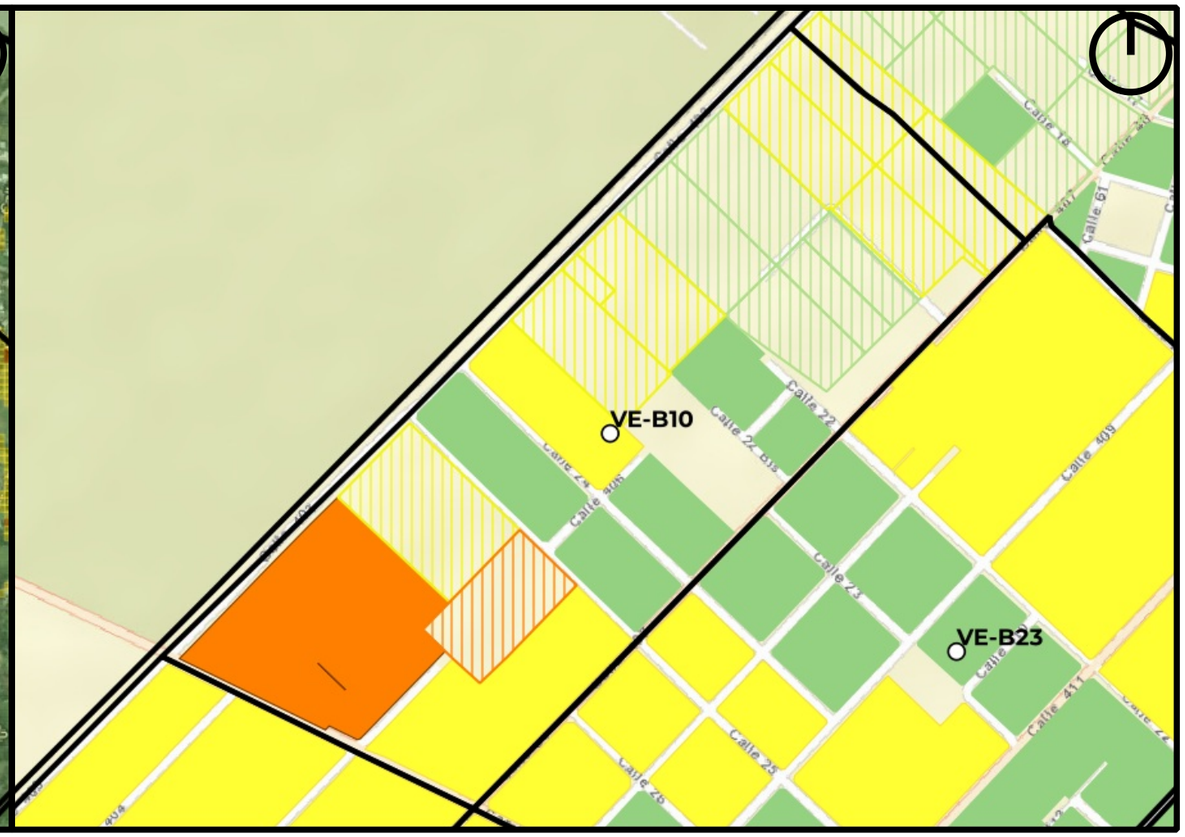

Mapa de Riesgo

ID:Barrio:	VE-B10
Nombre del Barrio:	Santa Rosa
Delegación:	VILLA ELISA
Observaciones:	S/O
Zonas a evitar:	Evitar arroyo en calle 27 desde 405 a 407
Acceso-egreso:	calle 407 desde arryo hacia 218
Zona de encuentro:	esq. 407 y 23
Observaciones:	Sin observaciones

Referencias

- establecimientos educativos
- AC y ONG
- CE y Facultades UNLP
- Centros de Salud de GEarth
- Clubes de GEarth
- Cuartel de Bomberos
- Iglesias
- Centros_Salud
- Comisarias
- Barrios_La_Plata

Año 2019

PELIGROSID

- Muy alta
- Alta
- Moderada
- Baja a Nula

Riesgo rural barrios 2019

- Riesgo_2019_rural_barrios_alto
- Riesgo_2019_rural_barrios_medio
- Riesgo_2019_rural_barrios_bajo

Riesgo urbano barrios 2019

- Riesgo_2019_urbano_barrios_muy alto
- Riesgo_2019_urbano_barrios_alto
- Riesgo_2019_urbano_barrios_medio
- Riesgo_2019_urbano_barrios_bajo

Qué hacer — Plan de Reducción del Riesgo por Inundaciones en la Región de La Plata

LA PLATA Ciudad del Conocimiento

UNIVERSIDAD NACIONAL DE LA PLATA

ID BARRIO: VE-B11 **NOMBRE: San Jorge** **CUENCA: Arroyo Carnaval**

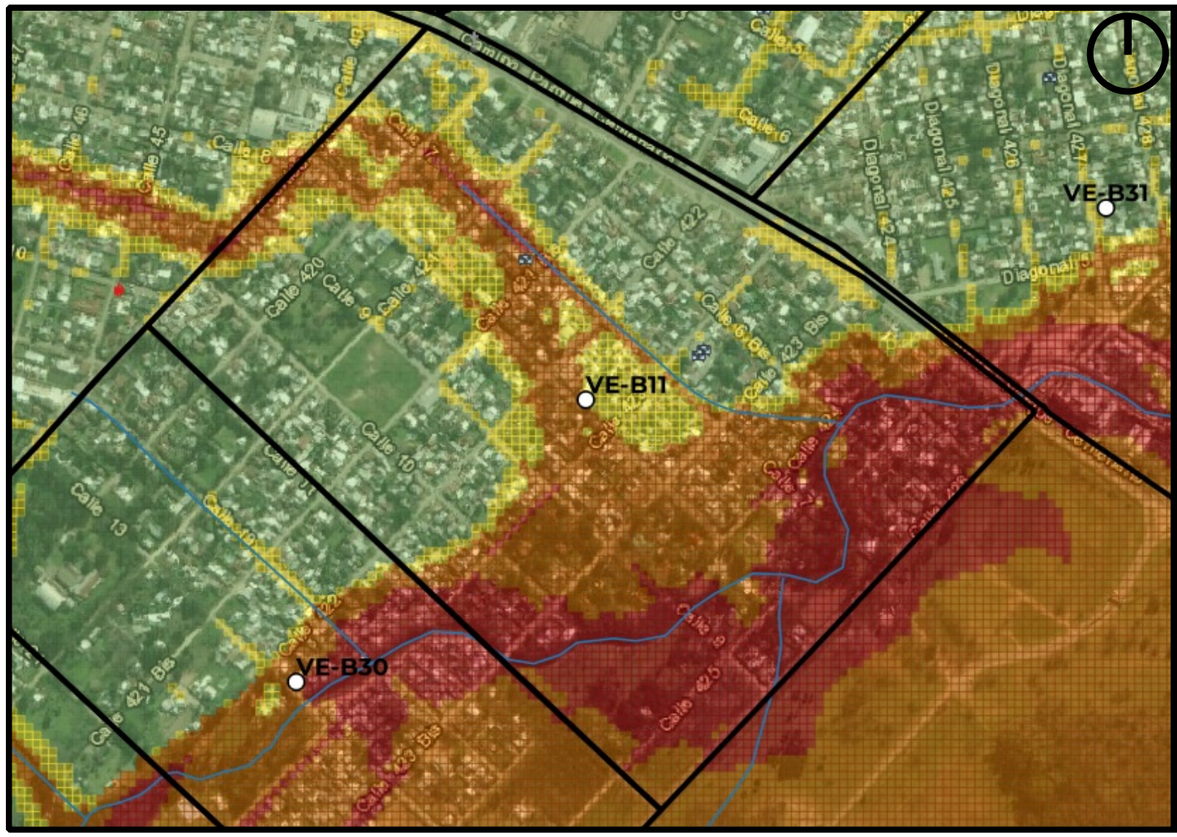

Mapa de Peligrosidad

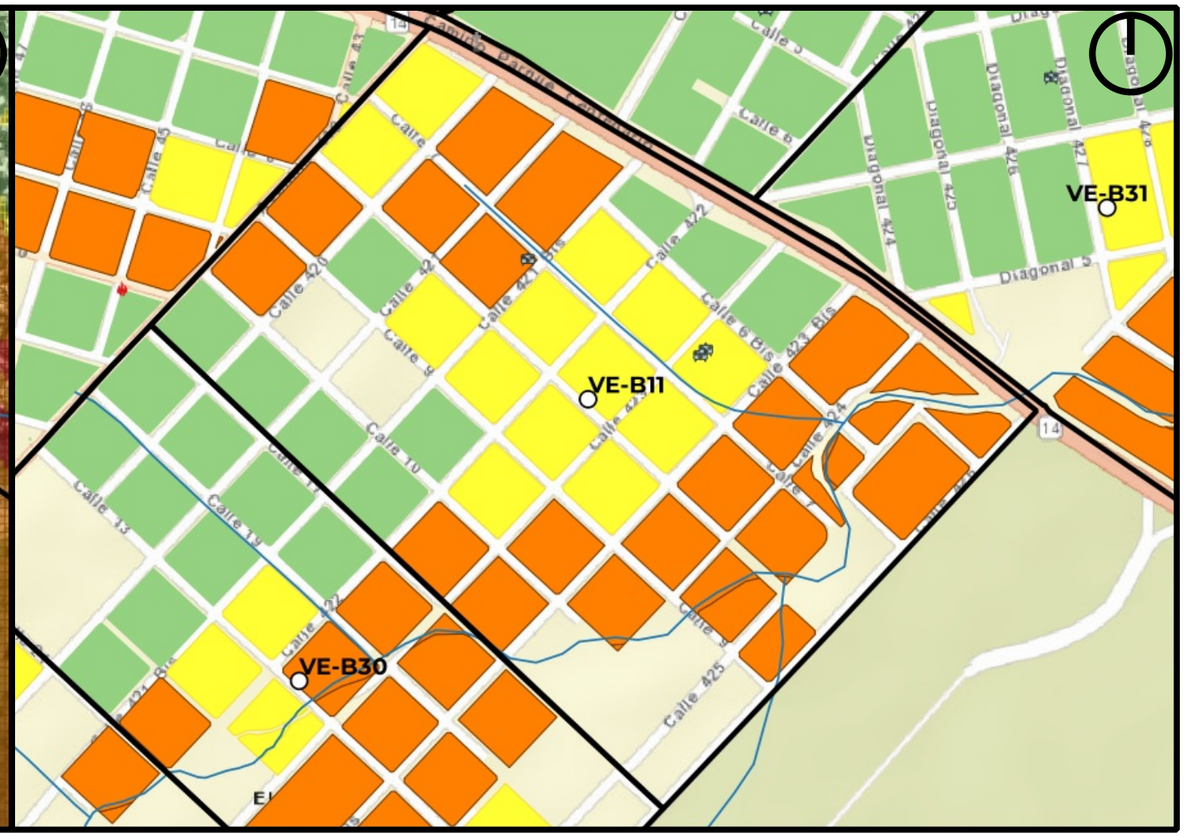

Mapa de Riesgo

ID:Barrio: VE-B11

Nombre del Barrio: San Jorge

Delegación: VILLA ELISA

Observaciones: S/O

Zonas a evitar: Manzanas comprendidas e/ Calles 423bis, 11, 426 y Camino Parque Centenario -- Manzanas comprendidas e/ Calles 422, 11, 423bis y 7 -- Manzanas comprendidas e/ Calles 422, 9, 419 y 7 -- Calle 419 e/ 7 y 10

Acceso-egreso: Camino Parque Centenario e/ 423bis y 419 -- Calle 11 e/ 422 y 419

Zona de encuentro: esq. 419 y 11 -- esq. Camino Parque Centenario y 419 -- Escuela N°14 (Calle 423 e/ 6 y 7)

Observaciones: El Jardín de infantes N°941 (esq. 37 y 7) se encuentra en una zona de peligrosidad media a alta

Referencias

- establecimientos educativos
- AC y ONG
- CE y Facultades UNLP
- Centros de Salud de GEarth
- Clubes de GEarth
- Cuartel de Bomberos
- Iglesias
- Centros_Salud
- Comisarias
- Barrios_La_Plata

Año 2019
PELIGROSID
- Muy alta
- Alta
- Moderada
- Baja a Nula

Riesgo rural barrios 2019
- Riesgo_2019_rural_barrios_alto
- Riesgo_2019_rural_barrios_medio
- Riesgo_2019_rural_barrios_bajo

Riesgo urbano barrios 2019
- Riesgo_2019_urbano_barrios_muy alto
- Riesgo_2019_urbano_barrios_alto
- Riesgo_2019_urbano_barrios_medio
- Riesgo_2019_urbano_barrios_bajo

Qué hacer — Plan de Reducción del Riesgo por Inundaciones en la Región de La Plata

LA PLATA Ciudad del Conocimiento

UNIVERSIDAD NACIONAL DE LA PLATA

ID BARRIO: VE-B12 **NOMBRE: Quintas** **CUENCA: Arroyo Pereyra**

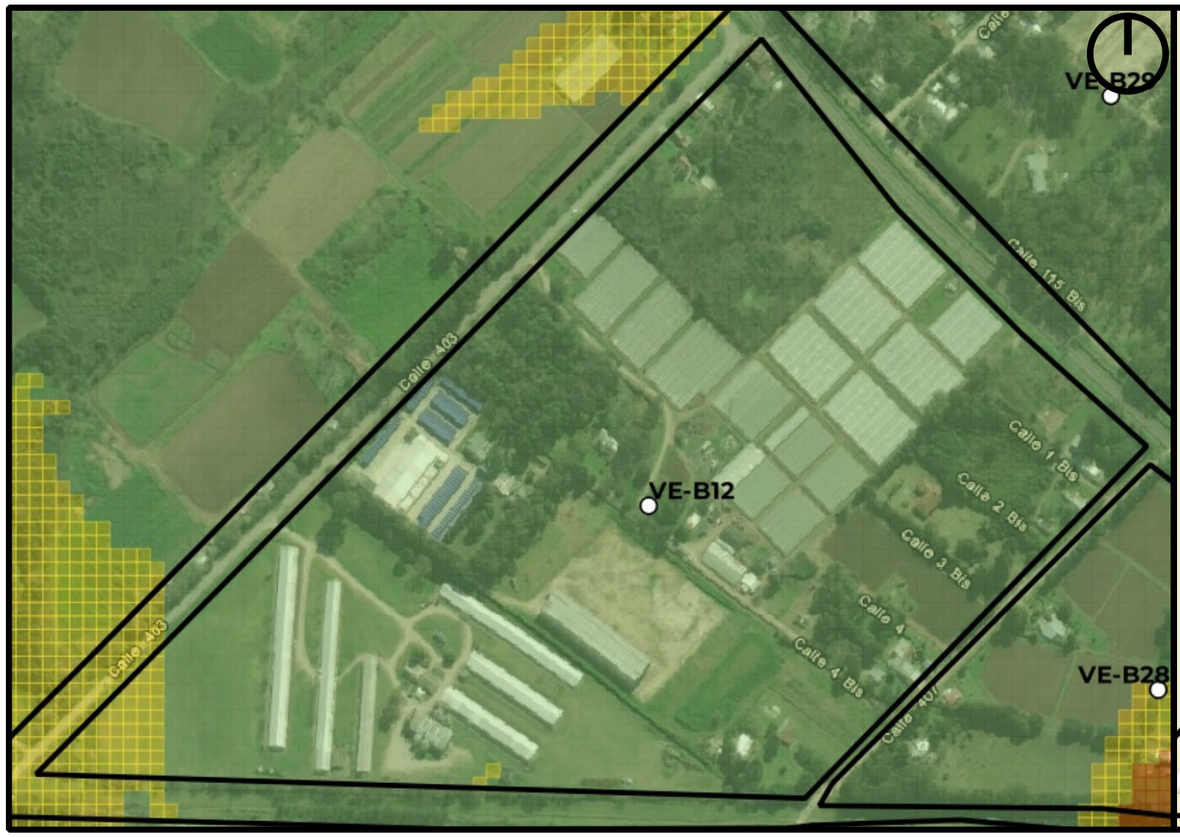

Mapa de Peligrosidad

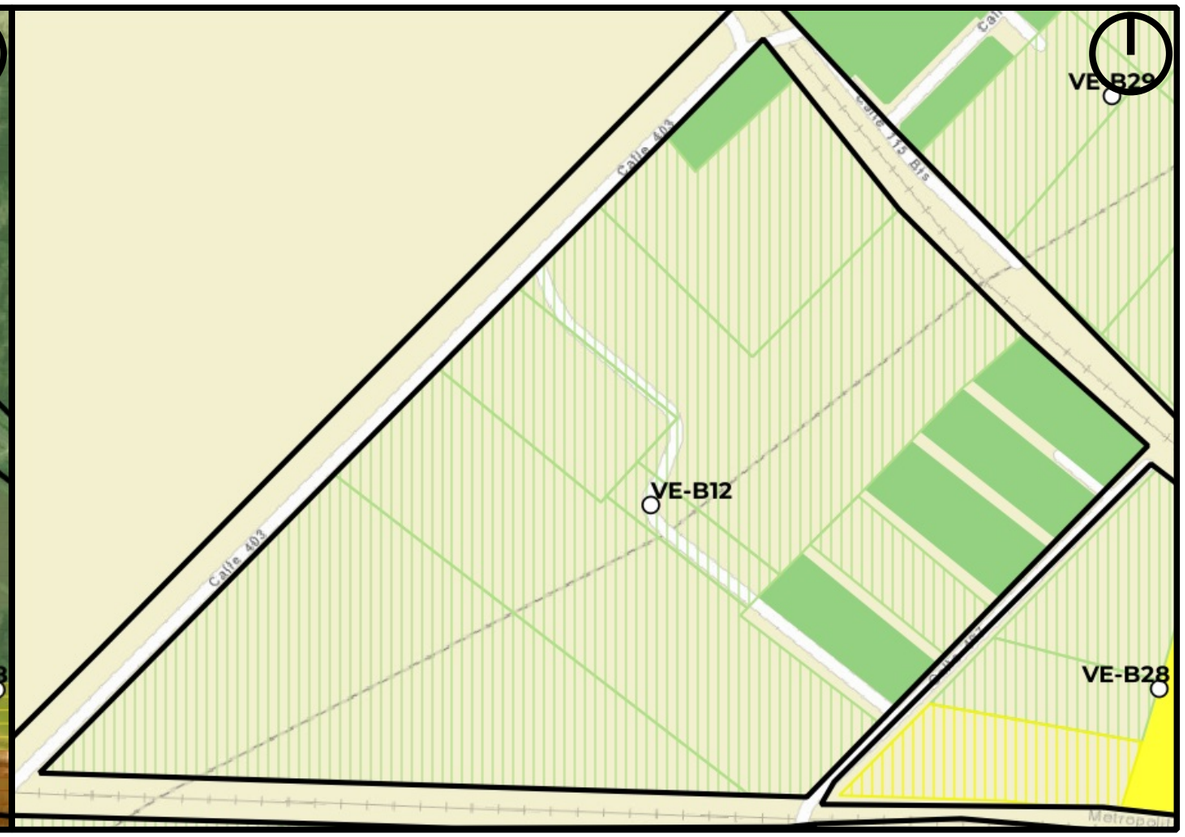

Mapa de Riesgo

ID:Barrio:	VE-B12
Nombre del Barrio:	Quintas
Delegación:	VILLA ELISA
Observaciones:	S/O
Zonas a evitar:	Sin peligrosidad
Acceso-egreso:	calle 403 -- calle 407 e/11 y 12 -- 40abis e/ 8 bis y 10
Zona de encuentro:	esq. 403 y 115 bis
Observaciones:	Escasa Peligrosidad

Referencias

- establecimientos educativos
- AC y ONG
- CE y Facultades UNLP
- Centros de Salud de GEarth
- Clubes de GEarth
- Cuartel de Bomberos
- Iglesias
- Centros_Salud
- Comisarias
- Barrios_La_Plata

Año 2019

PELIGROSID

- Muy alta
- Alta
- Moderada
- Baja a Nula

Riesgo rural barrios 2019

- Riesgo_2019_rural_barrios_alto
- Riesgo_2019_rural_barrios_medio
- Riesgo_2019_rural_barrios_bajo

Riesgo urbano barrios 2019

- Riesgo_2019_urbano_barrios_muy alto
- Riesgo_2019_urbano_barrios_alto
- Riesgo_2019_urbano_barrios_medio
- Riesgo_2019_urbano_barrios_bajo

Qué hacer — Plan de Reducción del Riesgo por Inundaciones en la Región de La Plata

LA PLATA Ciudad del Conocimiento

UNIVERSIDAD NACIONAL DE LA PLATA

ID BARRIO: VE-B13 **NOMBRE: Prado Español** **CUENCA: Arroyo Carnaval**

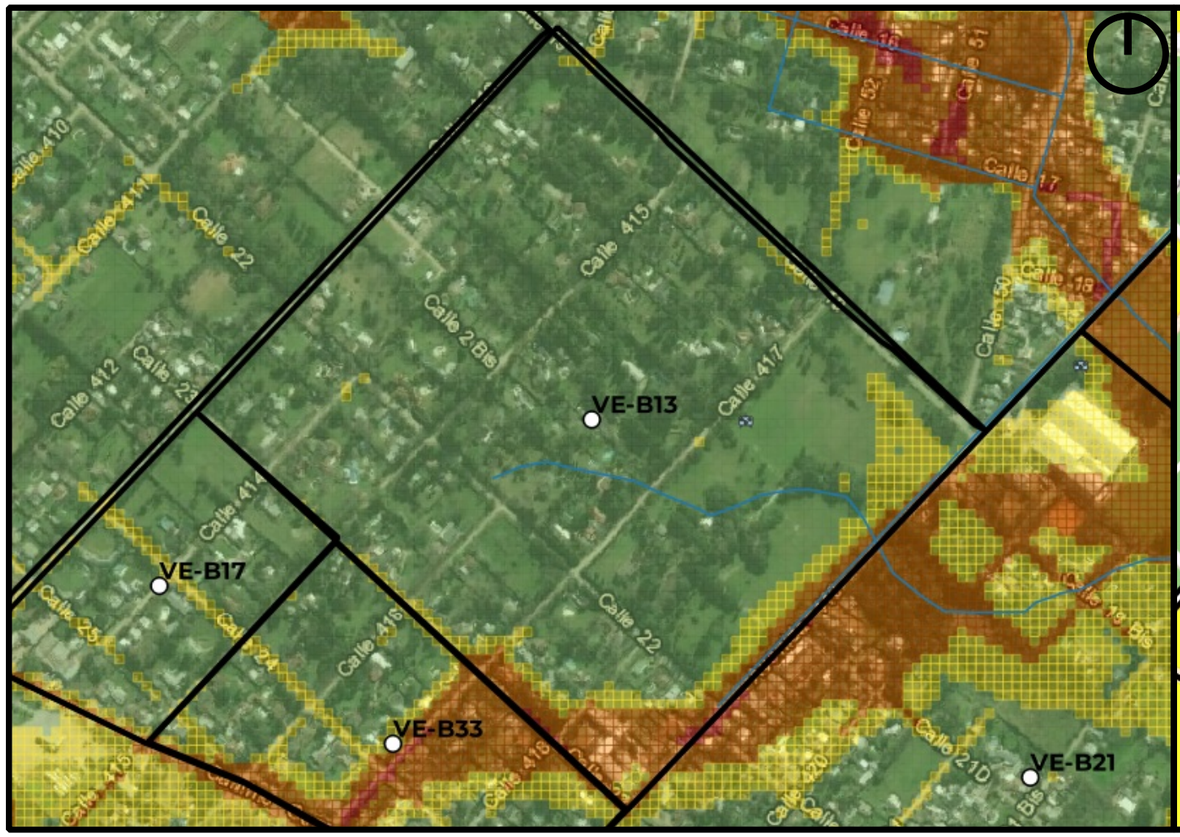

Mapa de Peligrosidad

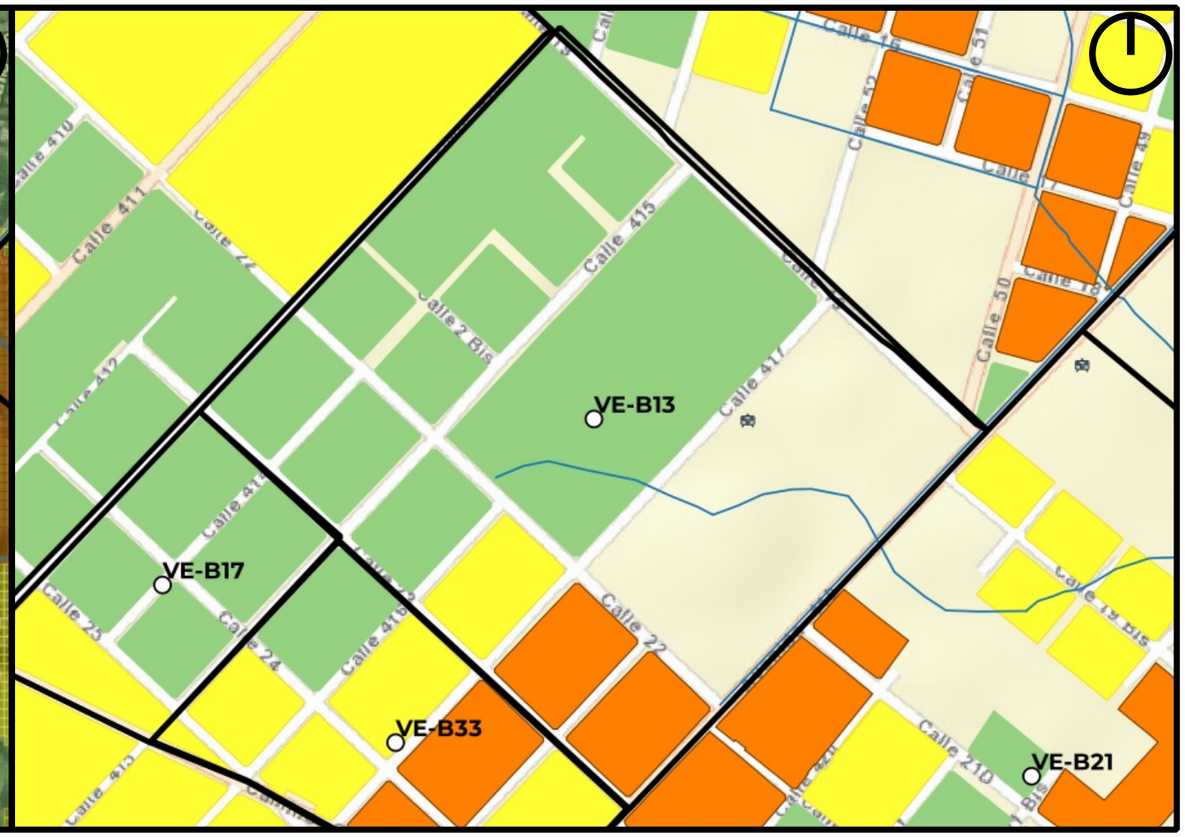

Mapa de Riesgo

ID:Barrio:	VE-B13
Nombre del Barrio:	Prado Español
Delegación:	VILLA ELISA
Observaciones:	S/O
Zonas a evitar:	Manzanas comprendidas e/ Calles 417, 22, 419 y 23 -- Calle 419 e/ 21a y 23
Acceso-egreso:	Calle 415 e/ 21a y 23 -- Calle 21a e/ 413 y 419
Zona de encuentro:	esq. 415 y 21a -- esq. 413 y 23
Observaciones:	Sin observaciones

Referencias

- establecimientos educativos
- AC y ONG
- CE y Facultades UNLP
- Centros de Salud de GEarth
- Clubes de GEarth
- Cuartel de Bomberos
- Iglesias
- Centros_Salud
- Comisarias
- Barrios_La_Plata

Año 2019
PELIGROSID
- Muy alta
- Alta
- Moderada
- Baja a Nula

Riesgo rural barrios 2019
- Riesgo_2019_rural_barrios_alto
- Riesgo_2019_rural_barrios_medio
- Riesgo_2019_rural_barrios_bajo

Riesgo urbano barrios 2019
- Riesgo_2019_urbano_barrios_muy alto
- Riesgo_2019_urbano_barrios_alto
- Riesgo_2019_urbano_barrios_medio
- Riesgo_2019_urbano_barrios_bajo

Qué hacer — Plan de Reducción del Riesgo por Inundaciones en la Región de La Plata

LA PLATA Ciudad del Conocimiento

UNIVERSIDAD NACIONAL DE LA PLATA

ID BARRIO: VE-B14 **NOMBRE: Monte Servente** **CUENCA: Arroyo Carnaval, Pereyra**

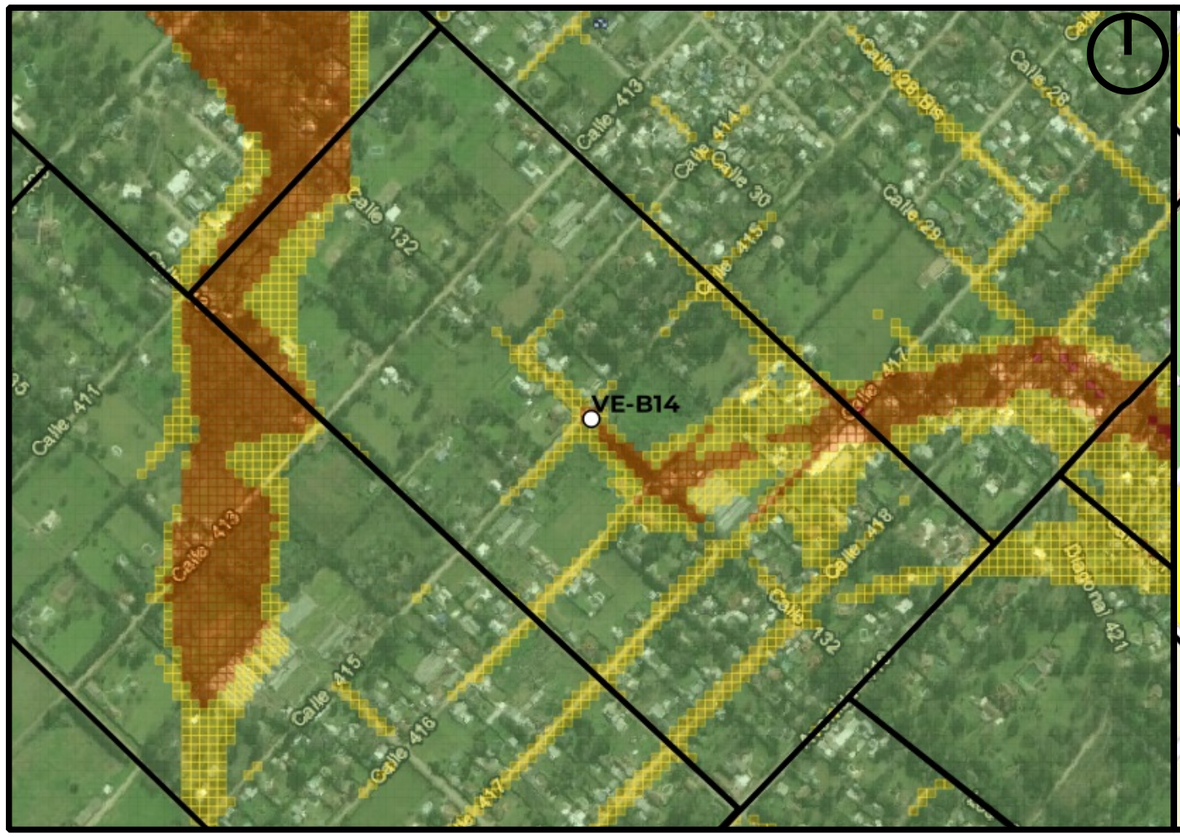

Mapa de Peligrosidad

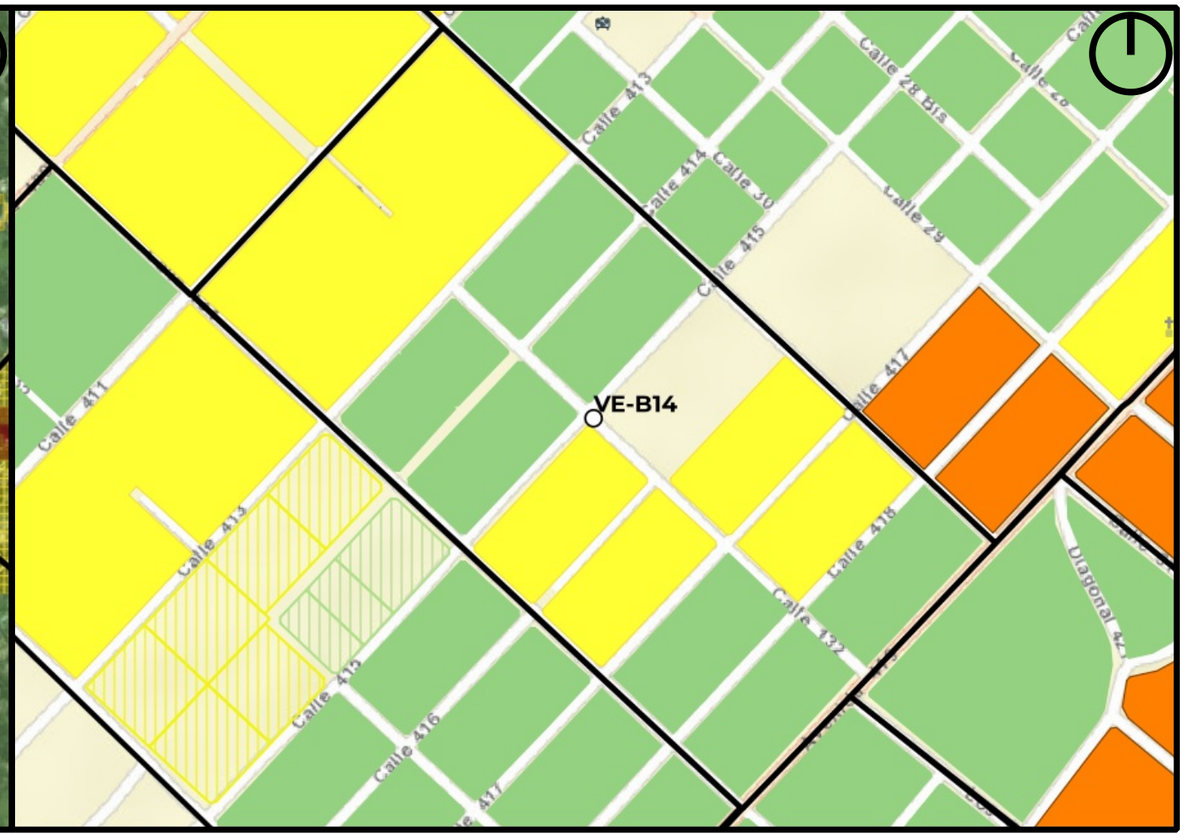

Mapa de Riesgo

ID:Barrio:	VE-B14
Nombre del Barrio:	Monte Servente
Delegación:	VILLA ELISA
Observaciones:	S/O
Zonas a evitar:	evitar cursos de arroyos desde 415 a 417 y desde 132bis a 417 -- evitar esq. Oeste calle 411
Acceso-egreso:	calle 413
Zona de encuentro:	zona alta esq. 413 y 131
Observaciones:	Sin observaciones

Referencias

- establecimientos educativos
- AC y ONG
- CE y Facultades UNLP
- Centros de Salud de GEarth
- Clubes de GEarth
- Cuartel de Bomberos
- Iglesias
- Centros_Salud
- Comisarias
- Barrios_La_Plata

Año 2019

PELIGROSID

- Muy alta
- Alta
- Moderada
- Baja a Nula

Riesgo rural barrios 2019

- Riesgo_2019_rural_barrios_alto
- Riesgo_2019_rural_barrios_medio
- Riesgo_2019_rural_barrios_bajo

Riesgo urbano barrios 2019

- Riesgo_2019_urbano_barrios_muy alto
- Riesgo_2019_urbano_barrios_alto
- Riesgo_2019_urbano_barrios_medio
- Riesgo_2019_urbano_barrios_bajo

Qué hacer — Plan de Reducción del Riesgo por Inundaciones en la Región de La Plata

LA PLATA Ciudad del Conocimiento

UNIVERSIDAD NACIONAL DE LA PLATA

ID BARRIO: VE-B15 **NOMBRE: Militar** **CUENCA: Arroyo Carnaval**

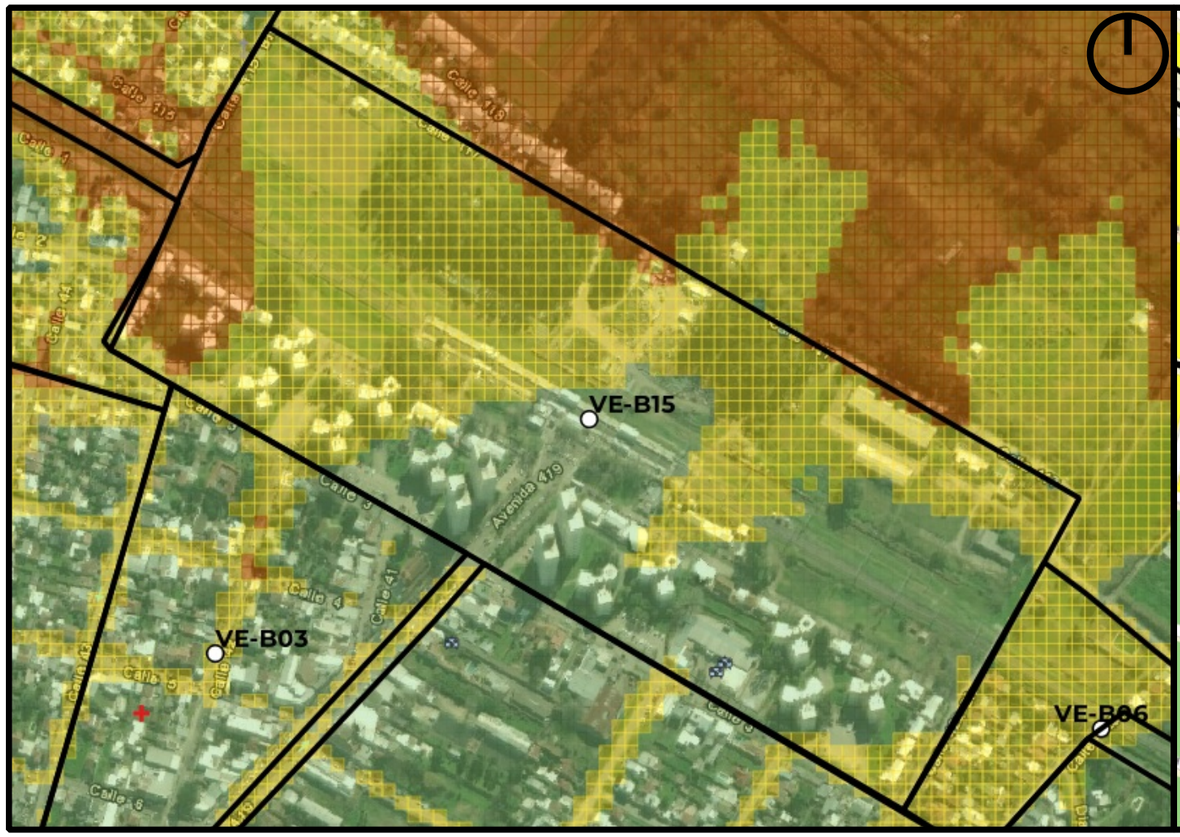

Mapa de Peligrosidad

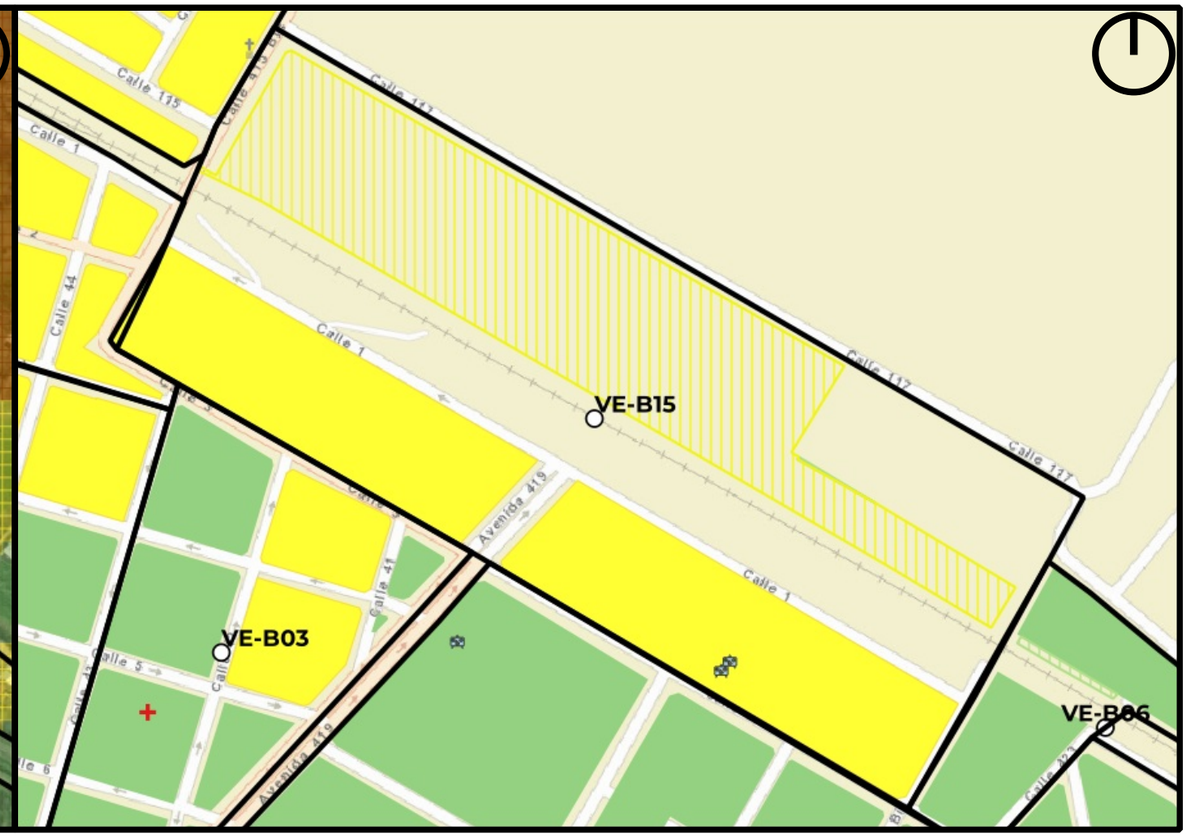

Mapa de Riesgo

ID:Barrio:	VE-B15
Nombre del Barrio:	Militar
Delegación:	VILLA ELISA
Observaciones:	S/O
Zonas a evitar:	Manzanas comprendidas e/ Calles 419, 117, 422bis y 3
Acceso-egreso:	Calle 3 e/ 419 y 422bis -- Calle 422bis e/ 117 y 3
Zona de encuentro:	esq. 419 y 3 -- Escuela N°24 (esq. 3 y 421)
Observaciones:	Sin observaciones

Referencias

- establecimientos educativos
- AC y ONG
- CE y Facultades UNLP
- Centros de Salud de GEarth
- Clubes de GEarth
- Cuartel de Bomberos
- Iglesias
- Centros_Salud
- Comisarias
- Barrios_La_Plata

Año 2019
PELIGROSID
- Muy alta
- Alta
- Moderada
- Baja a Nula

Riesgo rural barrios 2019
- Riesgo_2019_rural_barrios_alto
- Riesgo_2019_rural_barrios_medio
- Riesgo_2019_rural_barrios_bajo

Riesgo urbano barrios 2019
- Riesgo_2019_urbano_barrios_muy alto
- Riesgo_2019_urbano_barrios_alto
- Riesgo_2019_urbano_barrios_medio
- Riesgo_2019_urbano_barrios_bajo

Qué hacer — Plan de Reducción del Riesgo por Inundaciones en la Región de La Plata

LA PLATA Ciudad del Conocimiento

UNIVERSIDAD NACIONAL DE LA PLATA

ID BARRIO: VE-B16 **NOMBRE: Merryland** **CUENCA: Arroyo Carnaval**

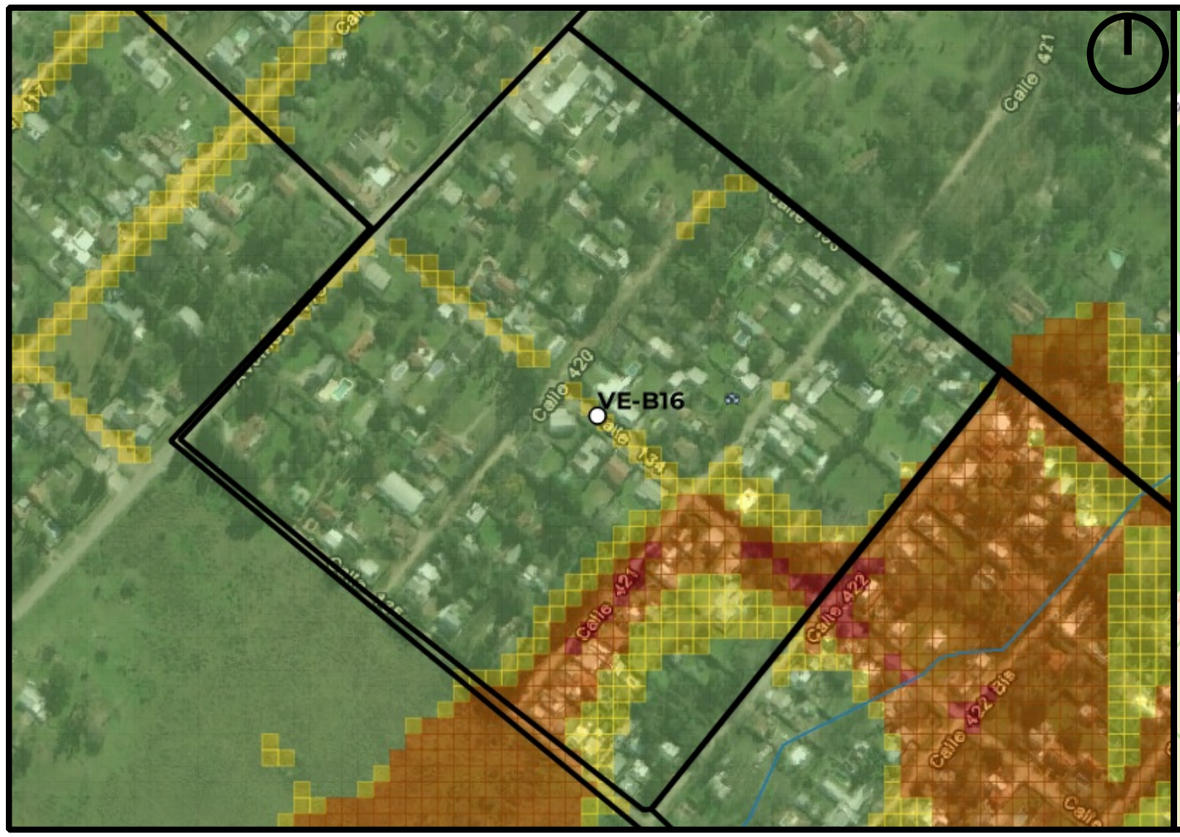

Mapa de Peligrosidad

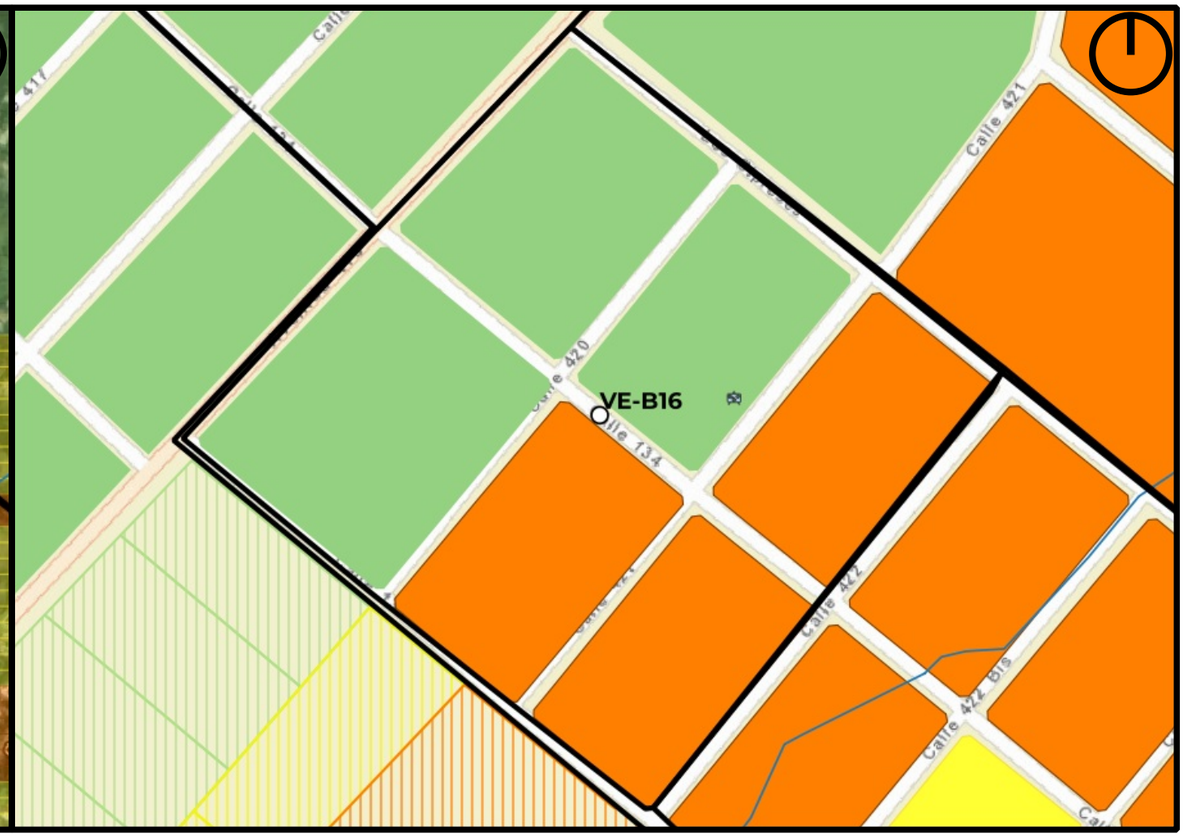

Mapa de Riesgo

ID:Barrio:	VE-B16
Nombre del Barrio:	Merryland
Delegación:	VILLA ELISA
Observaciones:	S/O
Zonas a evitar:	Manzanas comprendidas e/ Calles 421, 135, 422 y 134
Acceso-egreso:	Calle 419 e/ 133 y 135 -- Calle 133 e/ 422 y 419
Zona de encuentro:	esq. 419 y 133
Observaciones:	El shape de sectores criticos es mas abarcativo en area de peligrosidad que los resultados del modelo.

Referencias

- establecimientos educativos
- AC y ONG
- CE y Facultades UNLP
- Centros de Salud de GEarth
- Clubes de GEarth
- Cuartel de Bomberos
- Iglesias
- Centros_Salud
- Comisarias
- Barrios_La_Plata

Año 2019

PELIGROSID

- Muy alta
- Alta
- Moderada
- Baja a Nula

Riesgo rural barrios 2019

- Riesgo_2019_rural_barrios_alto
- Riesgo_2019_rural_barrios_medio
- Riesgo_2019_rural_barrios_bajo

Riesgo urbano barrios 2019

- Riesgo_2019_urbano_barrios_muy alto
- Riesgo_2019_urbano_barrios_alto
- Riesgo_2019_urbano_barrios_medio
- Riesgo_2019_urbano_barrios_bajo

Qué hacer — Plan de Reducción del Riesgo por Inundaciones en la Región de La Plata

LA PLATA Ciudad del Conocimiento

UNIVERSIDAD NACIONAL DE LA PLATA

ID BARRIO: VE-B17 **NOMBRE: Los Zorzales** **CUENCA: Arroyo Carnaval**

Mapa de Peligrosidad

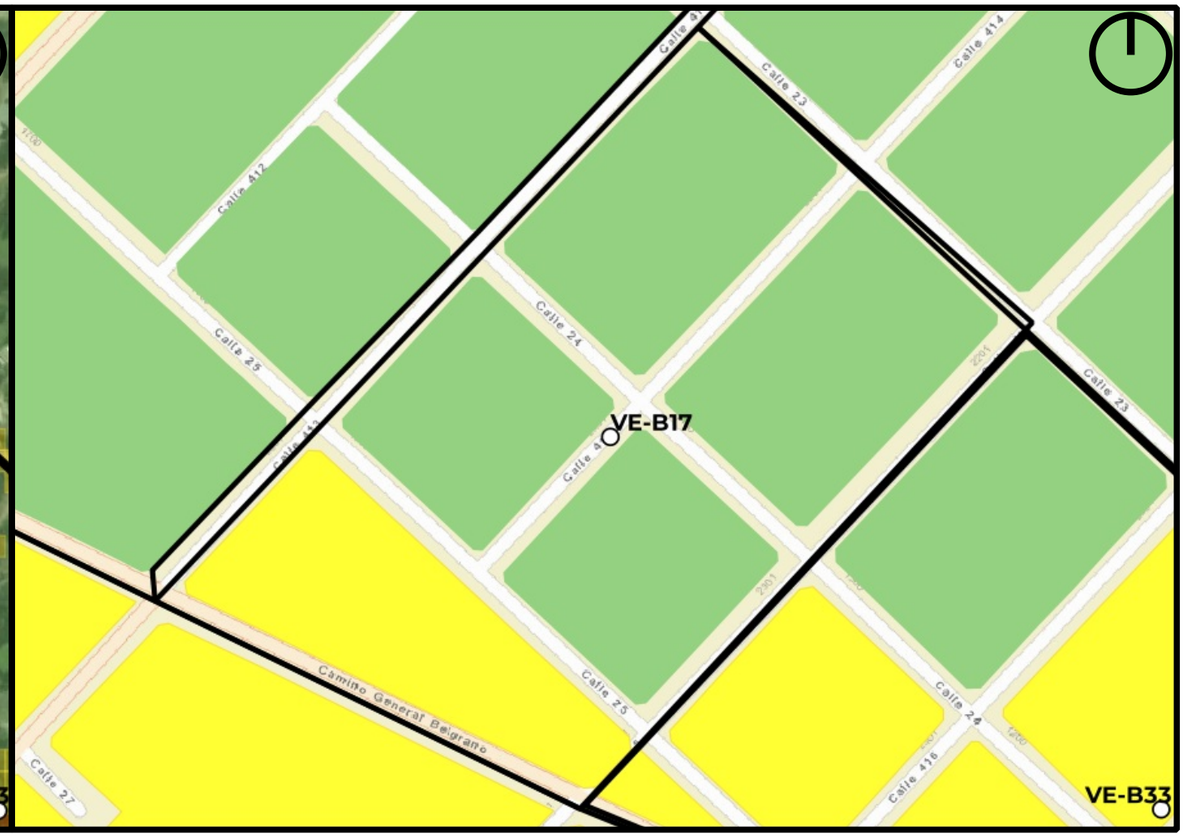

Mapa de Riesgo

ID:Barrio:	VE-B17
Nombre del Barrio:	Los Zorzales
Delegación:	VILLA ELISA
Observaciones:	S/O
Zonas a evitar:	Camino Gral Manuel Belgrano e/ 413 y 415
Acceso-egreso:	Calle 415 e/ 23 y 25 -- Calle 23 e/ 413 y 415
Zona de encuentro:	esq. 413 y 23

Observaciones: Escuela N°130 (esq. 25 y 412) (se encuentra fuera del barrio y de la cuenca, pero a 1 cuadra). El shape de sectores criticos es mas abarcativo en area de peligrosidad que los resultados del modelo.

Referencias

- establecimientos educativos
- AC y ONG
- CE y Facultades UNLP
- Centros de Salud de GEarth
- Clubes de GEarth
- Cuartel de Bomberos
- Iglesias
- Centros_Salud
- Comisarias
- Barrios_La_Plata

Año 2019
PELIGROSID
- Muy alta
- Alta
- Moderada
- Baja a Nula

Riesgo rural barrios 2019
- Riesgo_2019_rural_barrios_alto
- Riesgo_2019_rural_barrios_medio
- Riesgo_2019_rural_barrios_bajo

Riesgo urbano barrios 2019
- Riesgo_2019_urbano_barrios_muy alto
- Riesgo_2019_urbano_barrios_alto
- Riesgo_2019_urbano_barrios_medio
- Riesgo_2019_urbano_barrios_bajo

Qué hacer — Plan de Reducción del Riesgo por Inundaciones en la Región de La Plata

LA PLATA Ciudad del Conocimiento

UNIVERSIDAD NACIONAL DE LA PLATA

ID BARRIO: VE-B18 **NOMBRE: Las Torres** **CUENCA: Arroyo Carnaval, Pereyra**

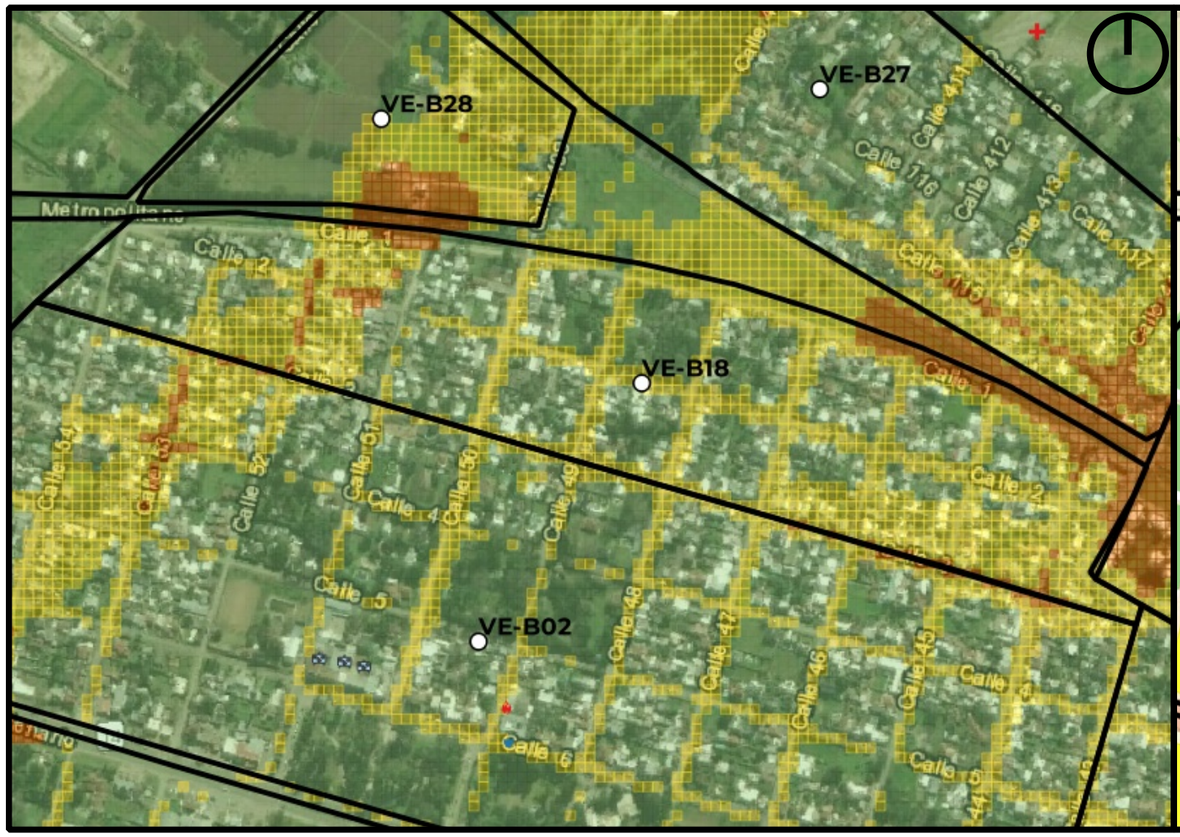

Mapa de Peligrosidad

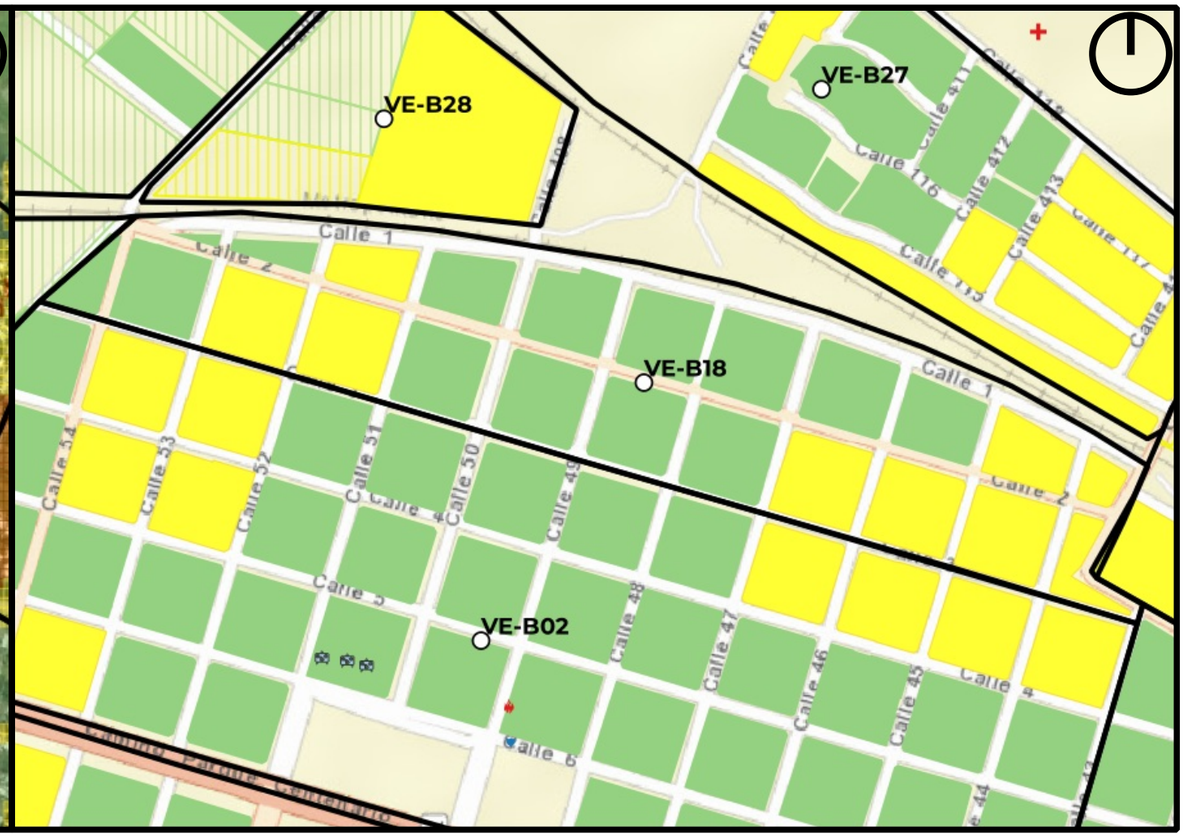

Mapa de Riesgo

ID:Barrio:	VE-B18
Nombre del Barrio:	Las Torres
Delegación:	VILLA ELISA
Observaciones:	S/O
Zonas a evitar:	Baja peligrosidad excepto contra curva de calle 1
Acceso-egreso:	buscar salida por calles 49 o 50 o por 407 a Camino Centenario
Zona de encuentro:	407 y Camino Centenario
Observaciones:	Sin observaciones

Referencias

- establecimientos educativos
- AC y ONG
- CE y Facultades UNLP
- Centros de Salud de GEarth
- Clubes de GEarth
- Cuartel de Bomberos
- Iglesias
- Centros_Salud
- Comisarias
- Barrios_La_Plata

Año 2019

PELIGROSID

- Muy alta
- Alta
- Moderada
- Baja a Nula

Riesgo rural barrios 2019

- Riesgo_2019_rural_barrios_alto
- Riesgo_2019_rural_barrios_medio
- Riesgo_2019_rural_barrios_bajo

Riesgo urbano barrios 2019

- Riesgo_2019_urbano_barrios_muy alto
- Riesgo_2019_urbano_barrios_alto
- Riesgo_2019_urbano_barrios_medio
- Riesgo_2019_urbano_barrios_bajo

Qué hacer — Plan de Reducción del Riesgo por Inundaciones en la Región de La Plata

LA PLATA Ciudad del Conocimiento

UNIVERSIDAD NACIONAL DE LA PLATA

ID BARRIO: VE-B19 **NOMBRE: Las Retamas** **CUENCA: Arroyo Carnaval**

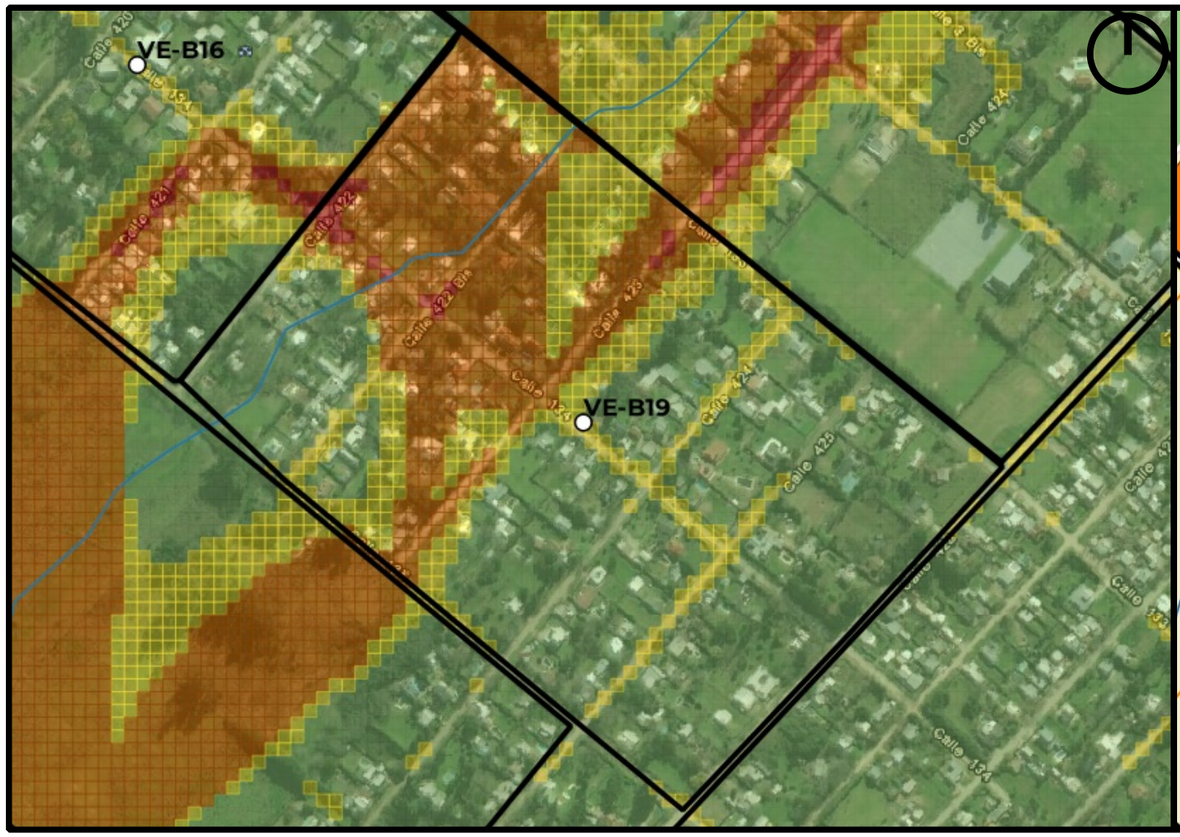

Mapa de Peligrosidad

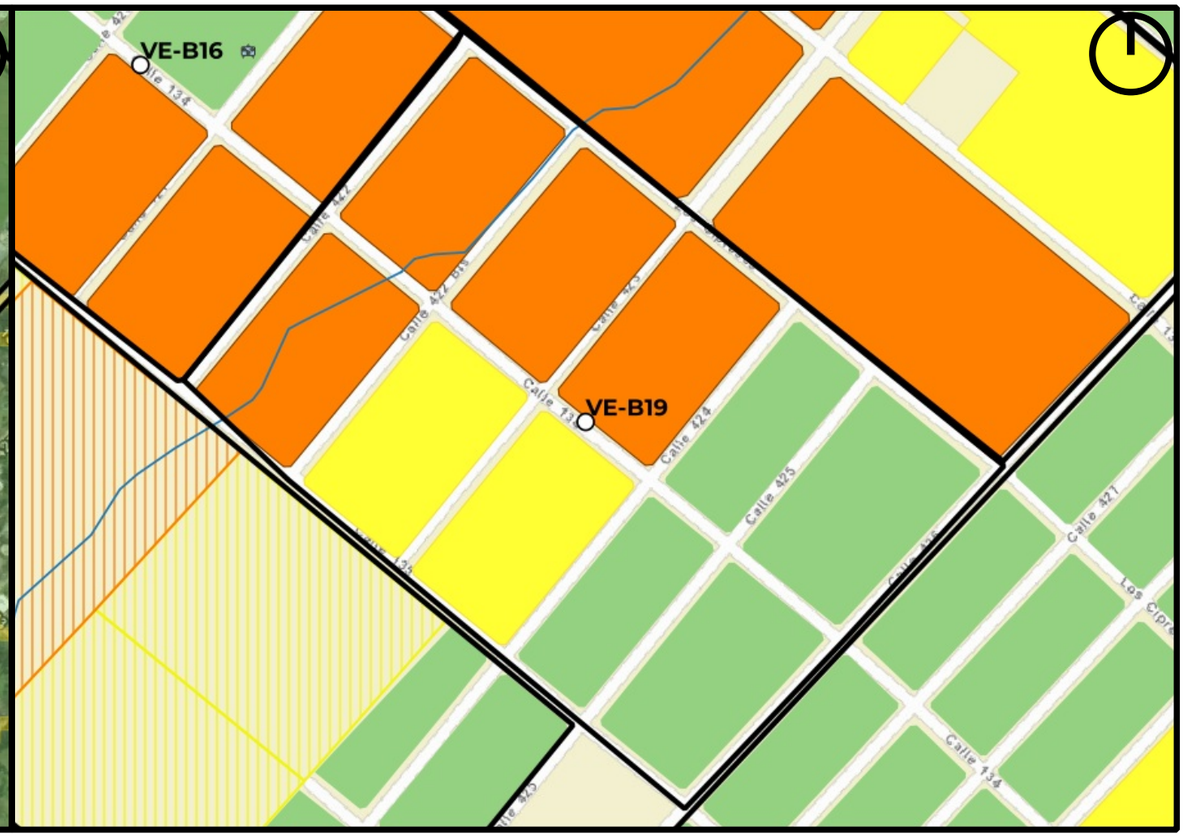

Mapa de Riesgo

ID:Barrio:	VE-B19
Nombre del Barrio:	Las Retamas
Delegación:	VILLA ELISA
Observaciones:	S/O
Zonas a evitar:	Manzanas comprendidas e/ Calles 424, 133, 422 y 135
Acceso-egreso:	Calle 134 e/ 424 y 426 -- Calle 426 e/ 133 y 135
Zona de encuentro:	esq. 134 y 426
Observaciones:	Sin observaciones

Referencias

- establecimientos educativos
- AC y ONG
- CE y Facultades UNLP
- Centros de Salud de GEarth
- Clubes de GEarth
- Cuartel de Bomberos
- Iglesias
- Centros_Salud
- Comisarias
- Barrios_La_Plata

Año 2019
PELIGROSID
- Muy alta
- Alta
- Moderada
- Baja a Nula

Riesgo rural barrios 2019
- Riesgo_2019_rural_barrios_alto
- Riesgo_2019_rural_barrios_medio
- Riesgo_2019_rural_barrios_bajo

Riesgo urbano barrios 2019
- Riesgo_2019_urbano_barrios_muy alto
- Riesgo_2019_urbano_barrios_alto
- Riesgo_2019_urbano_barrios_medio
- Riesgo_2019_urbano_barrios_bajo

Qué hacer — Plan de Reducción del Riesgo por Inundaciones en la Región de La Plata

LA PLATA Ciudad del Conocimiento

UNIVERSIDAD NACIONAL DE LA PLATA

ID BARRIO: VE-B20 **NOMBRE: Las Mellizas** **CUENCA: Arroyo Carnaval**

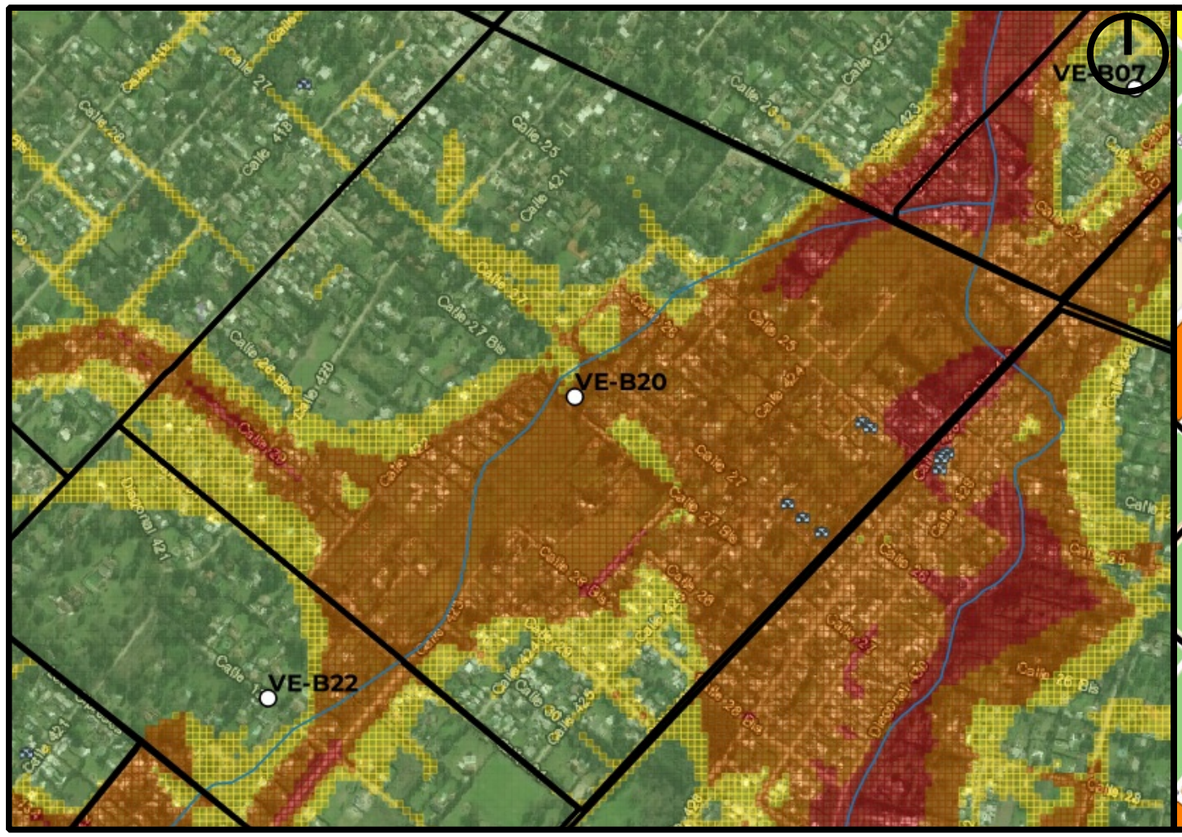

Mapa de Peligrosidad

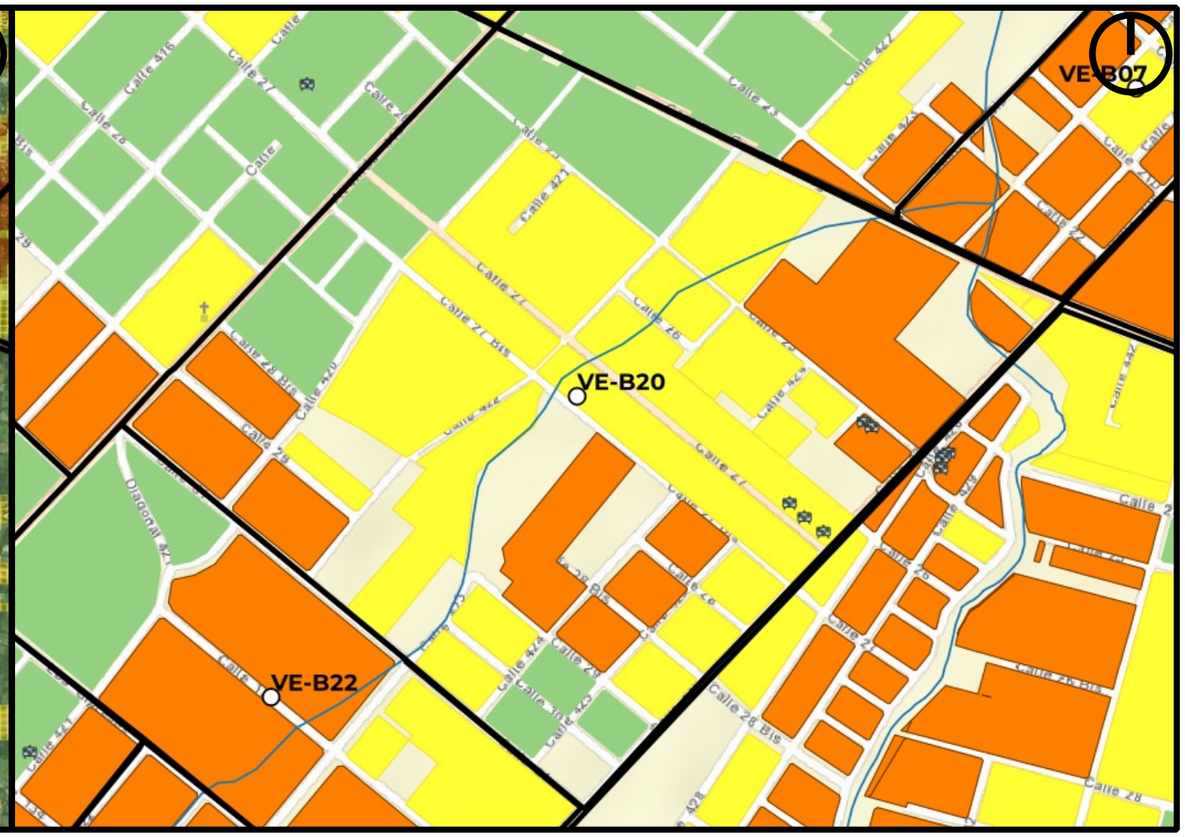

Mapa de Riesgo

ID:Barrio:	VE-B20
Nombre del Barrio:	Las Mellizas
Delegación:	VILLA ELISA
Observaciones:	S/O
Zonas a evitar:	Evitar zona des calle 422 a 426 y desde 31 a Camino Belgrano (límite del Barrio)
Acceso-egreso:	por calle 419 al Camino Belgrano
Zona de encuentro:	esq. De 419 y Belgrano
Observaciones:	Sin observaciones

Referencias

- establecimientos educativos
- AC y ONG
- CE y Facultades UNLP
- Centros de Salud de GEarth
- Clubes de GEarth
- Cuartel de Bomberos
- Iglesias
- Centros_Salud
- Comisarias
- Barrios_La_Plata

Año 2019

PELIGROSID

- Muy alta
- Alta
- Moderada
- Baja a Nula

Riesgo rural barrios 2019

- Riesgo_2019_rural_barrios_alto
- Riesgo_2019_rural_barrios_medio
- Riesgo_2019_rural_barrios_bajo

Riesgo urbano barrios 2019

- Riesgo_2019_urbano_barrios_muy alto
- Riesgo_2019_urbano_barrios_alto
- Riesgo_2019_urbano_barrios_medio
- Riesgo_2019_urbano_barrios_bajo

Qué hacer — Plan de Reducción del Riesgo por Inundaciones en la Región de La Plata

LA PLATA Ciudad del Conocimiento

UNIVERSIDAD NACIONAL DE LA PLATA

ID BARRIO: VE-B21 **NOMBRE: Las Margaritas** **CUENCA: Arroyo Carnaval**

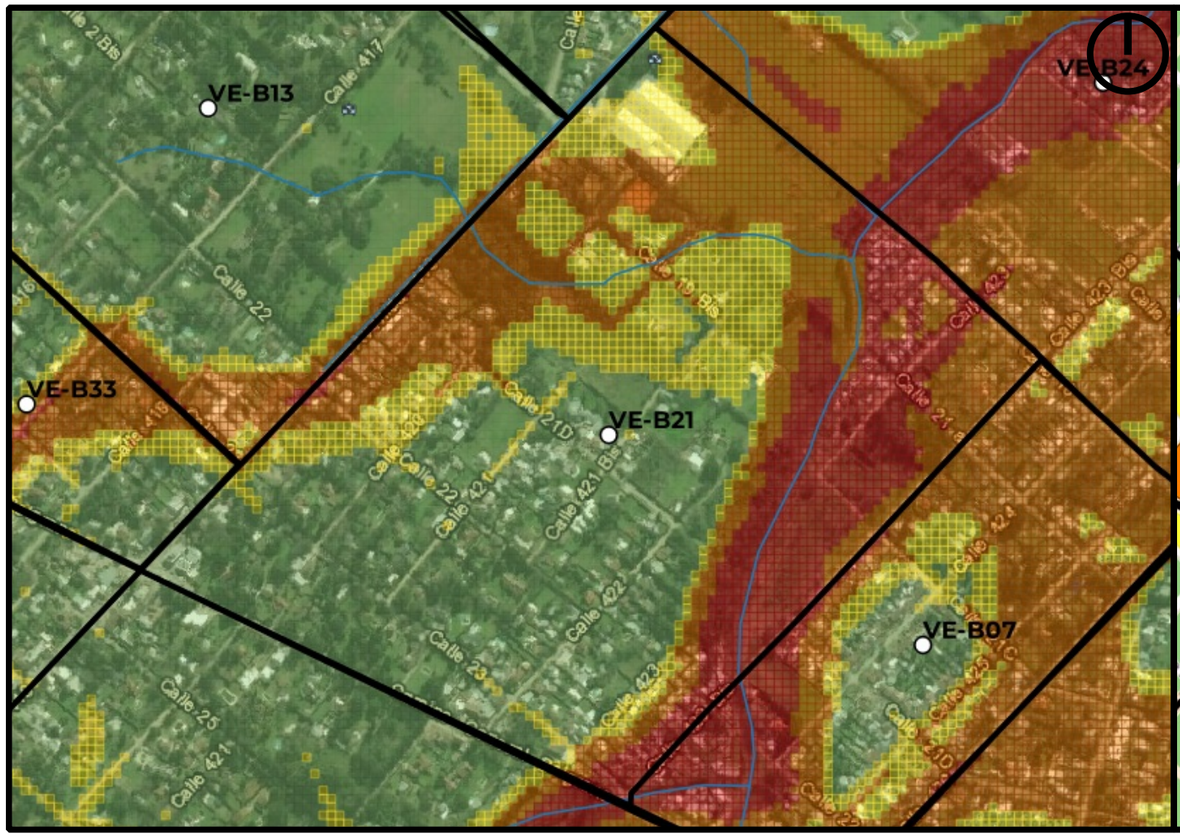

Mapa de Peligrosidad

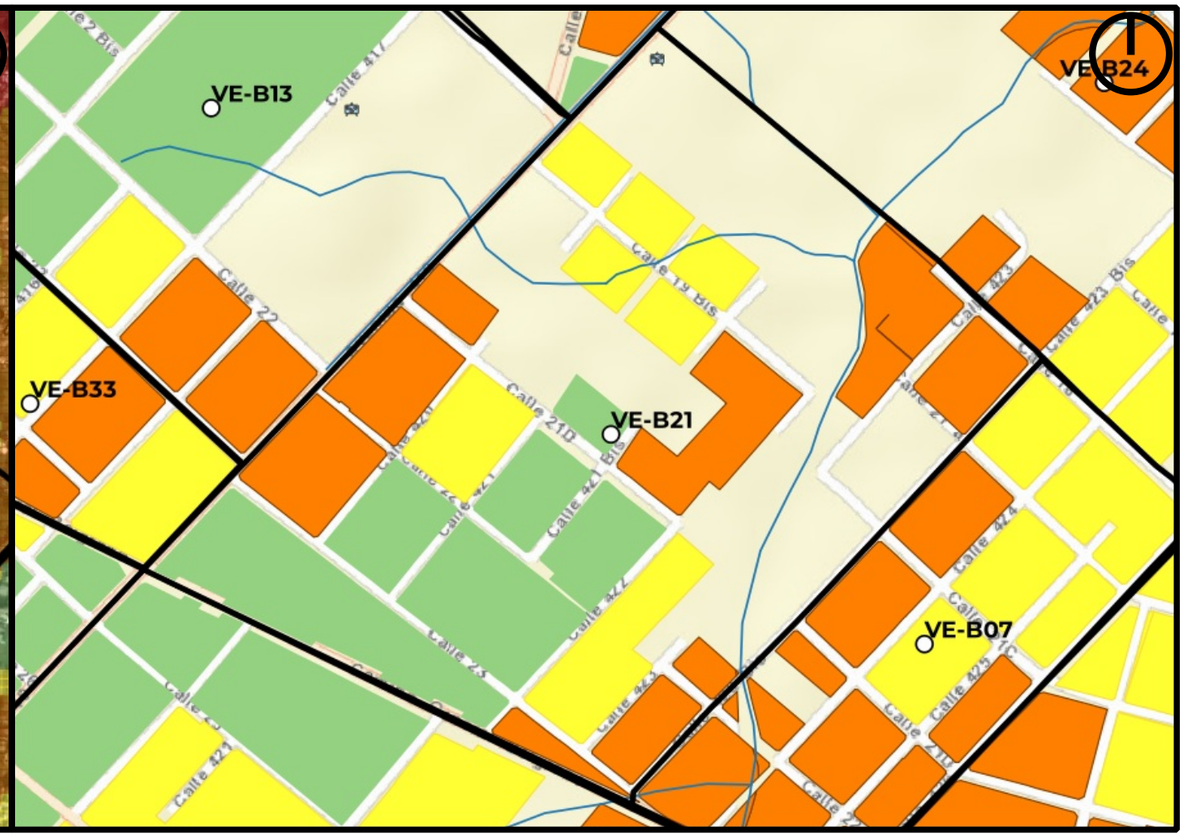

Mapa de Riesgo

ID:Barrio:	VE-B21
Nombre del Barrio:	Las Margaritas
Delegación:	VILLA ELISA
Observaciones:	S/O
Zonas a evitar:	Zona arroyo Carnaval y brazo norte, desde 23 a 18 y desde 422 a 423 y de 421 a 419
Acceso-egreso:	buscar salida al Camino Belgrano
Zona de encuentro:	Estación de servicio de Camino Belgrano y 419
Observaciones:	Sin observaciones

Referencias

- establecimientos educativos
- AC y ONG
- CE y Facultades UNLP
- Centros de Salud de GEarth
- Clubes de GEarth
- Cuartel de Bomberos
- Iglesias
- Centros_Salud
- Comisarias
- Barrios_La_Plata

Año 2019

PELIGROSID

- Muy alta
- Alta
- Moderada
- Baja a Nula

Riesgo rural barrios 2019

- Riesgo_2019_rural_barrios_alto
- Riesgo_2019_rural_barrios_medio
- Riesgo_2019_rural_barrios_bajo

Riesgo urbano barrios 2019

- Riesgo_2019_urbano_barrios_muy alto
- Riesgo_2019_urbano_barrios_alto
- Riesgo_2019_urbano_barrios_medio
- Riesgo_2019_urbano_barrios_bajo

Qué hacer — Plan de Reducción del Riesgo por Inundaciones en la Región de La Plata

LA PLATA Ciudad del Conocimiento

UNIVERSIDAD NACIONAL DE LA PLATA

ID BARRIO: VE-B22 **NOMBRE: Las Dos Teresas** **CUENCA: Arroyo Carnaval**

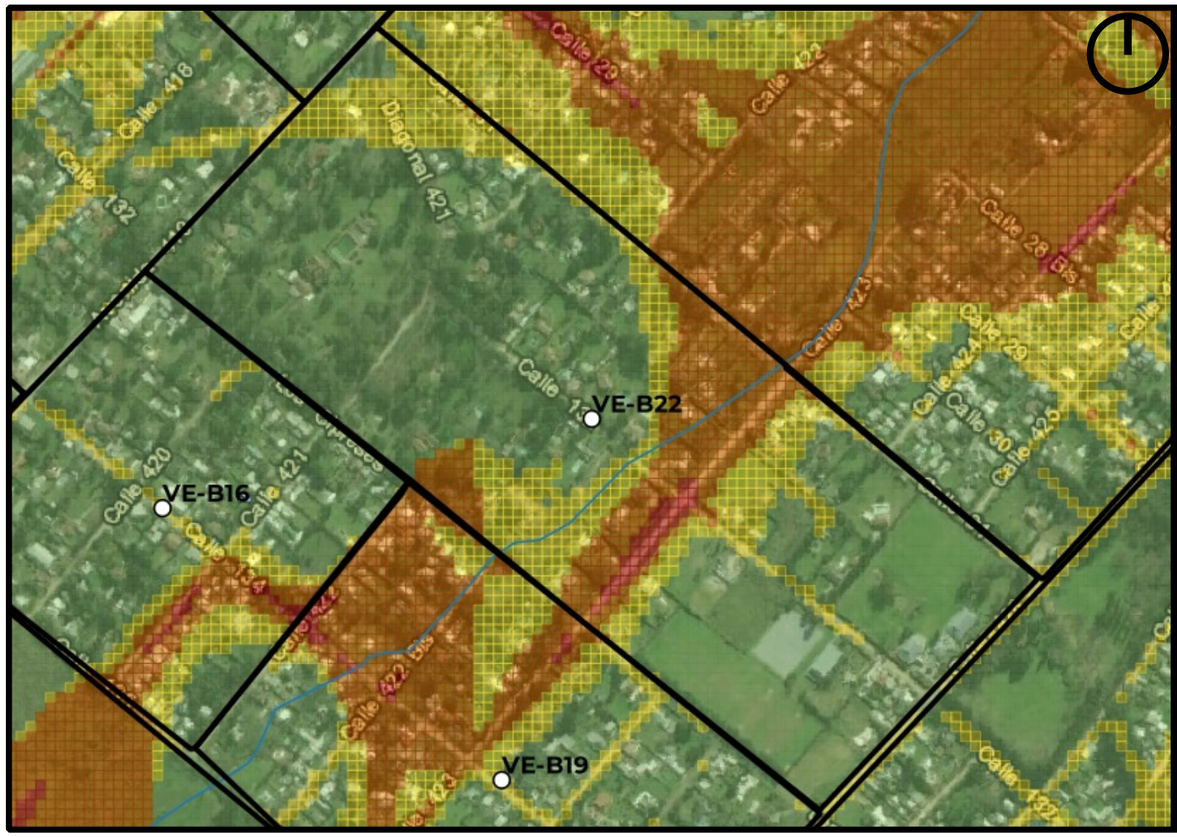

Mapa de Peligrosidad

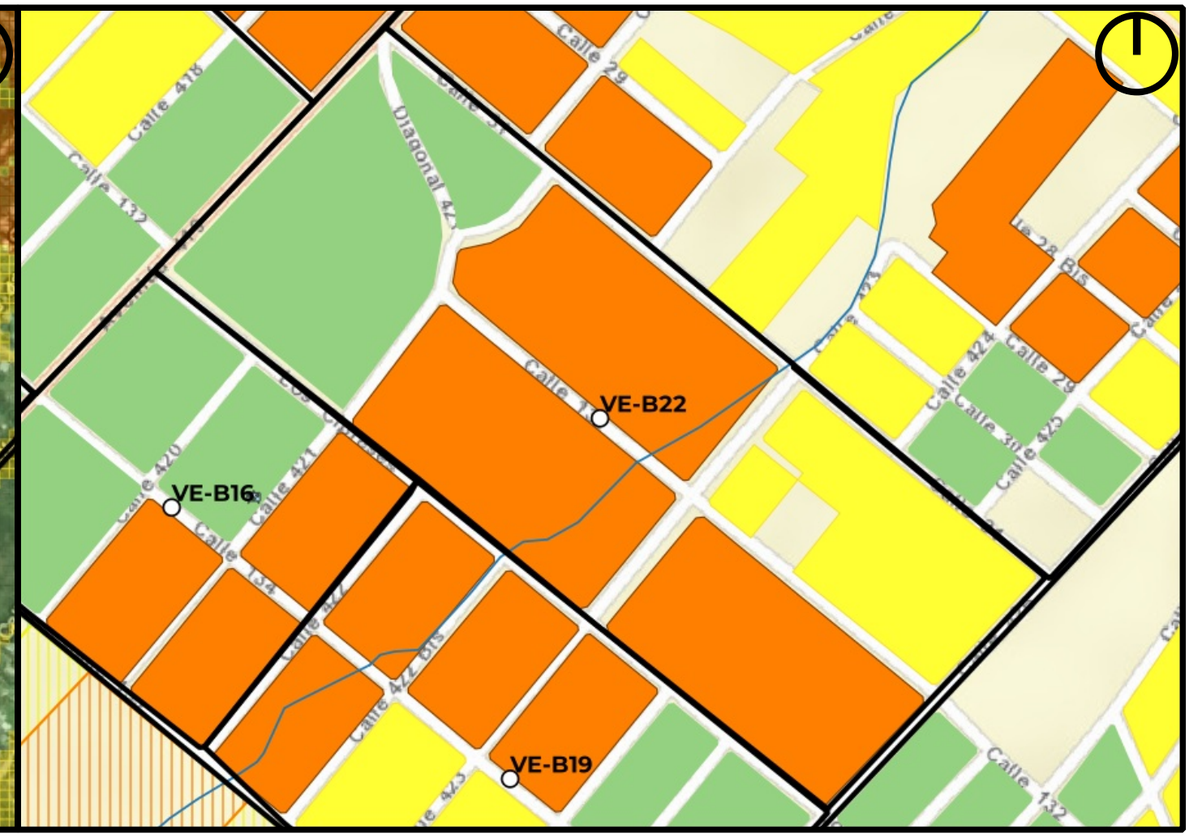

Mapa de Riesgo

ID:Barrio:	VE-B22
Nombre del Barrio:	Las Dos Teresas
Delegación:	VILLA ELISA
Observaciones:	S/O
Zonas a evitar:	Evitar calle 423 desde 133 a 131
Acceso-egreso:	calle 426
Zona de encuentro:	Campo de deportes Colegio mater (426 y 132)
Observaciones:	Sin observaciones

Referencias

- establecimientos educativos
- AC y ONG
- CE y Facultades UNLP
- Centros de Salud de GEarth
- Clubes de GEarth
- Cuartel de Bomberos
- Iglesias
- Centros_Salud
- Comisarias
- Barrios_La_Plata

Año 2019
PELIGROSID
- Muy alta
- Alta
- Moderada
- Baja a Nula

Riesgo rural barrios 2019
- Riesgo_2019_rural_barrios_alto
- Riesgo_2019_rural_barrios_medio
- Riesgo_2019_rural_barrios_bajo

Riesgo urbano barrios 2019
- Riesgo_2019_urbano_barrios_muy alto
- Riesgo_2019_urbano_barrios_alto
- Riesgo_2019_urbano_barrios_medio
- Riesgo_2019_urbano_barrios_bajo

Qué hacer — Plan de Reducción del Riesgo por Inundaciones en la Región de La Plata

LA PLATA Ciudad del Conocimiento

UNIVERSIDAD NACIONAL DE LA PLATA

ID BARRIO: VE-B23 **NOMBRE: La Garza** **CUENCA: Arroyo Carnaval, Pereyra**

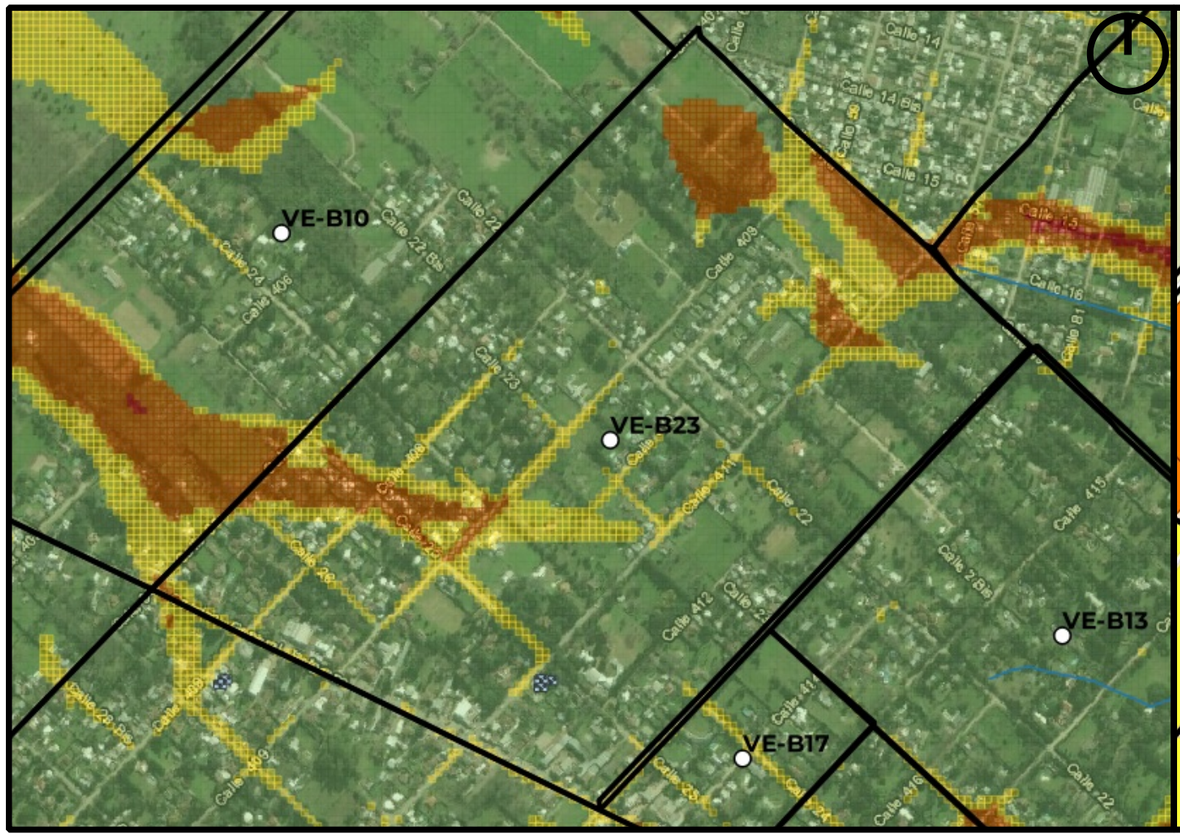

Mapa de Peligrosidad

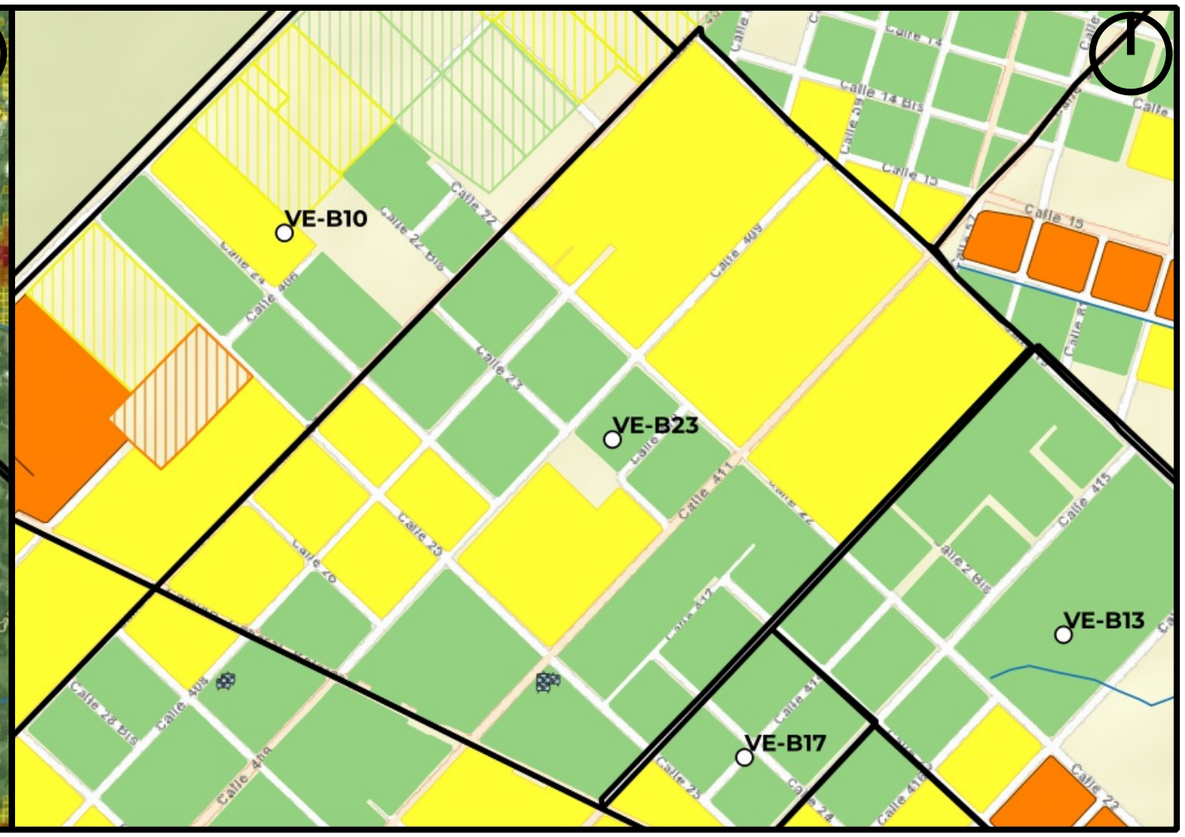

Mapa de Riesgo

ID:Barrio:	VE-B23
Nombre del Barrio:	La Garza
Delegación:	VILLA ELISA
Observaciones:	S/O
Zonas a evitar:	Evitar esq. De 411 y 218 -- calle 407 a 409 desde 24 a 27
Acceso-egreso:	calle 413
Zona de encuentro:	Anexo Escuela Polimodal Nro. 35 (25 y 411)
Observaciones:	Sin observaciones

Referencias

- establecimientos educativos
- AC y ONG
- CE y Facultades UNLP
- Centros de Salud de GEarth
- Clubes de GEarth
- Cuartel de Bomberos
- Iglesias
- Centros_Salud
- Comisarias
- Barrios_La_Plata

Año 2019

PELIGROSID

- Muy alta
- Alta
- Moderada
- Baja a Nula

Riesgo rural barrios 2019

- Riesgo_2019_rural_barrios_alto
- Riesgo_2019_rural_barrios_medio
- Riesgo_2019_rural_barrios_bajo

Riesgo urbano barrios 2019

- Riesgo_2019_urbano_barrios_muy alto
- Riesgo_2019_urbano_barrios_alto
- Riesgo_2019_urbano_barrios_medio
- Riesgo_2019_urbano_barrios_bajo

Qué hacer — Plan de Reducción del Riesgo por Inundaciones en la Región de La Plata

LA PLATA Ciudad del Conocimiento

UNIVERSIDAD NACIONAL DE LA PLATA

ID BARRIO: VE-B24 **NOMBRE: La Fortaleza** **CUENCA: Arroyo Carnaval**

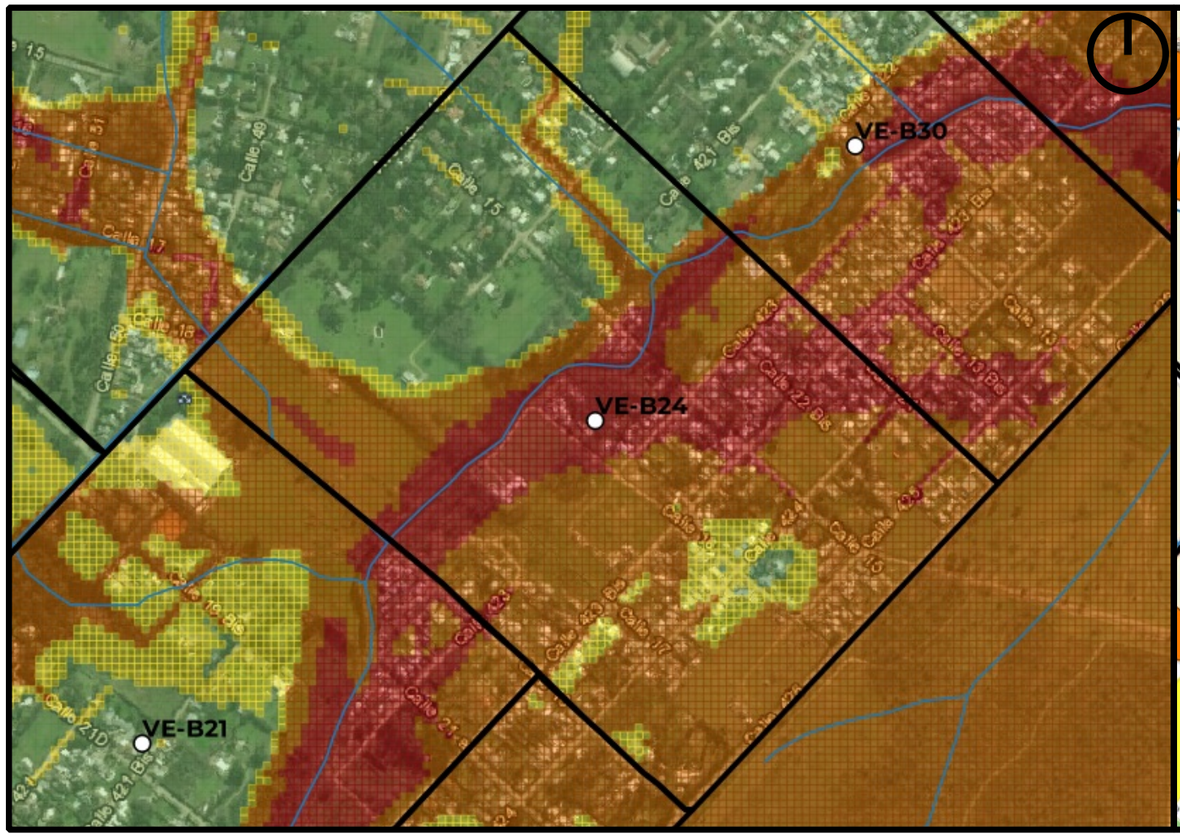

Mapa de Peligrosidad

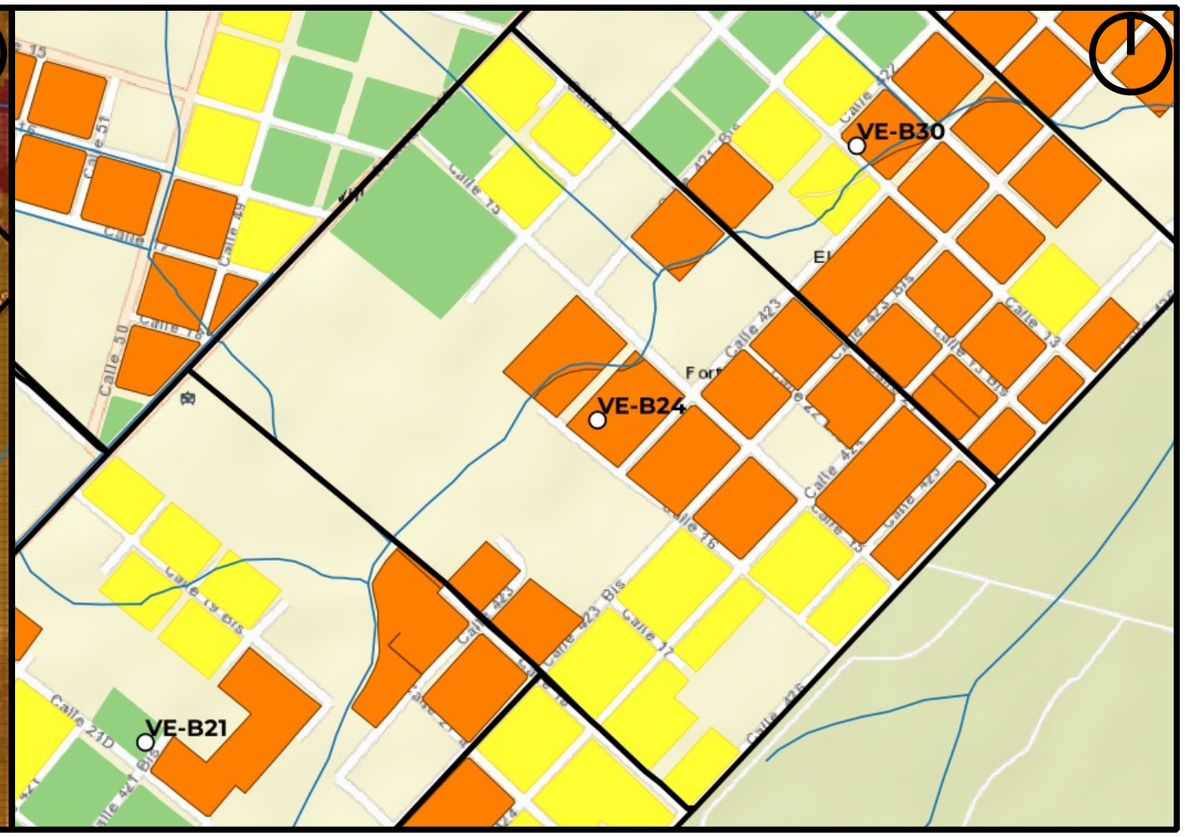

Mapa de Riesgo

ID:Barrio:	VE-B24
Nombre del Barrio:	La Fortaleza
Delegación:	VILLA ELISA
Observaciones:	cuenta con sectores con vivienda precaria
Zonas a evitar:	Todo el predio en especial de calle 422 a 426 (límite del barrio)
Acceso-egreso:	calle 419
Zona de encuentro:	esq. 15 y 419
Observaciones:	Sin observaciones

Referencias

- establecimientos educativos
- AC y ONG
- CE y Facultades UNLP
- Centros de Salud de GEarth
- Clubes de GEarth
- Cuartel de Bomberos
- Iglesias
- Centros_Salud
- Comisarias
- Barrios_La_Plata

Año 2019

PELIGROSID

- Muy alta
- Alta
- Moderada
- Baja a Nula

Riesgo rural barrios 2019

- Riesgo_2019_rural_barrios_alto
- Riesgo_2019_rural_barrios_medio
- Riesgo_2019_rural_barrios_bajo

Riesgo urbano barrios 2019

- Riesgo_2019_urbano_barrios_muy alto
- Riesgo_2019_urbano_barrios_alto
- Riesgo_2019_urbano_barrios_medio
- Riesgo_2019_urbano_barrios_bajo

Qué hacer — Plan de Reducción del Riesgo por Inundaciones en la Región de La Plata

LA PLATA Ciudad del Conocimiento

UNIVERSIDAD NACIONAL DE LA PLATA

ID BARRIO: VE-B25 **NOMBRE: La Cerámica** **CUENCA: Arroyo Pereyra**

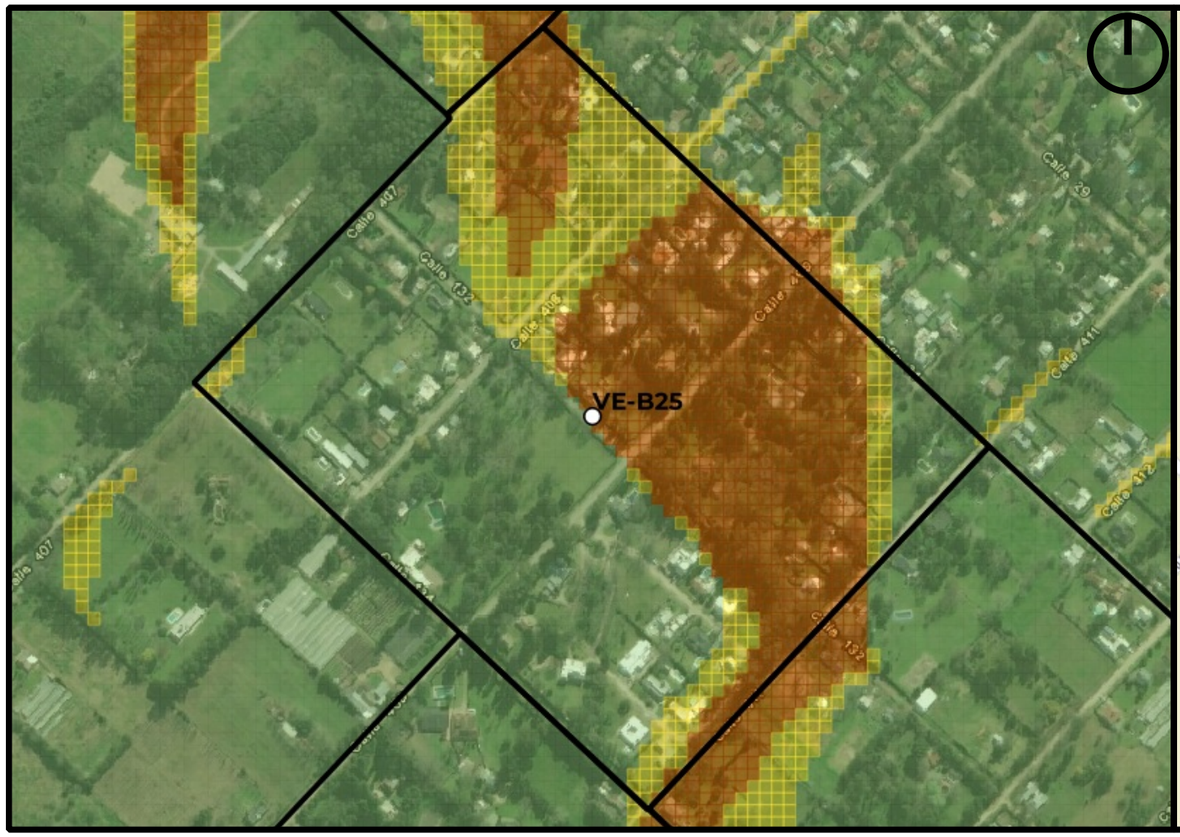

Mapa de Peligrosidad

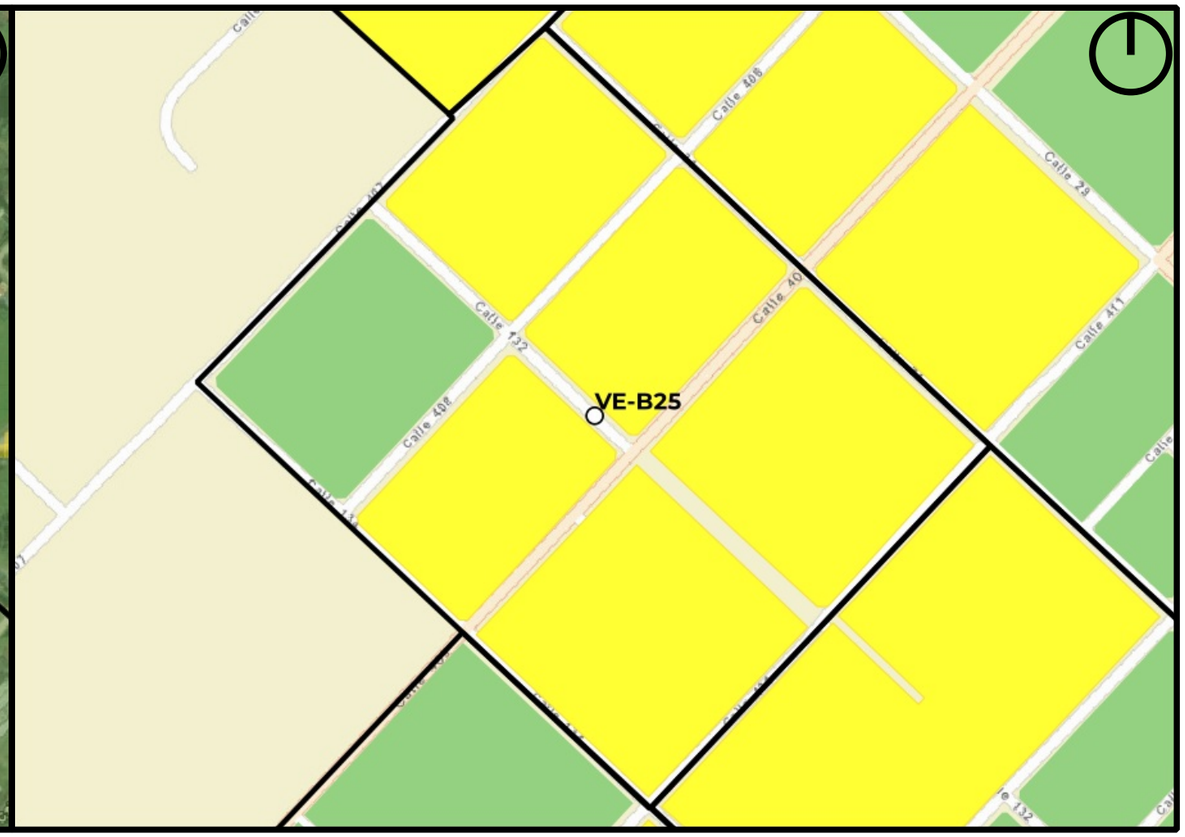

Mapa de Riesgo

ID:Barrio:	VE-B25
Nombre del Barrio:	La Cerámica
Delegación:	VILLA ELISA
Observaciones:	S/O
Zonas a evitar:	Manzanas comprendidas e/ calles 407, 132bis, 411 y 131 -- Manzanas comprendidas e/ calles 409, 134, 411 y 132bis
Acceso-egreso:	calle 134 e/ 407 y 409 -- calle 407 e/132bis y134
Zona de encuentro:	esq. 409 y 134
Observaciones:	Sin observaciones

Referencias

- establecimientos educativos
- AC y ONG
- CE y Facultades UNLP
- Centros de Salud de GEarth
- Clubes de GEarth
- Cuartel de Bomberos
- Iglesias
- Centros_Salud
- Comisarias
- Barrios_La_Plata

Año 2019

PELIGROSID

- Muy alta
- Alta
- Moderada
- Baja a Nula

Riesgo rural barrios 2019

- Riesgo_2019_rural_barrios_alto
- Riesgo_2019_rural_barrios_medio
- Riesgo_2019_rural_barrios_bajo

Riesgo urbano barrios 2019

- Riesgo_2019_urbano_barrios_muy alto
- Riesgo_2019_urbano_barrios_alto
- Riesgo_2019_urbano_barrios_medio
- Riesgo_2019_urbano_barrios_bajo

Qué hacer — Plan de Reducción del Riesgo por Inundaciones en la Región de La Plata

LA PLATA Ciudad del Conocimiento

UNIVERSIDAD NACIONAL DE LA PLATA

ID BARRIO: VE-B26 **NOMBRE: La Cabaña** **CUENCA: Arroyo Carnaval, Pereyra**

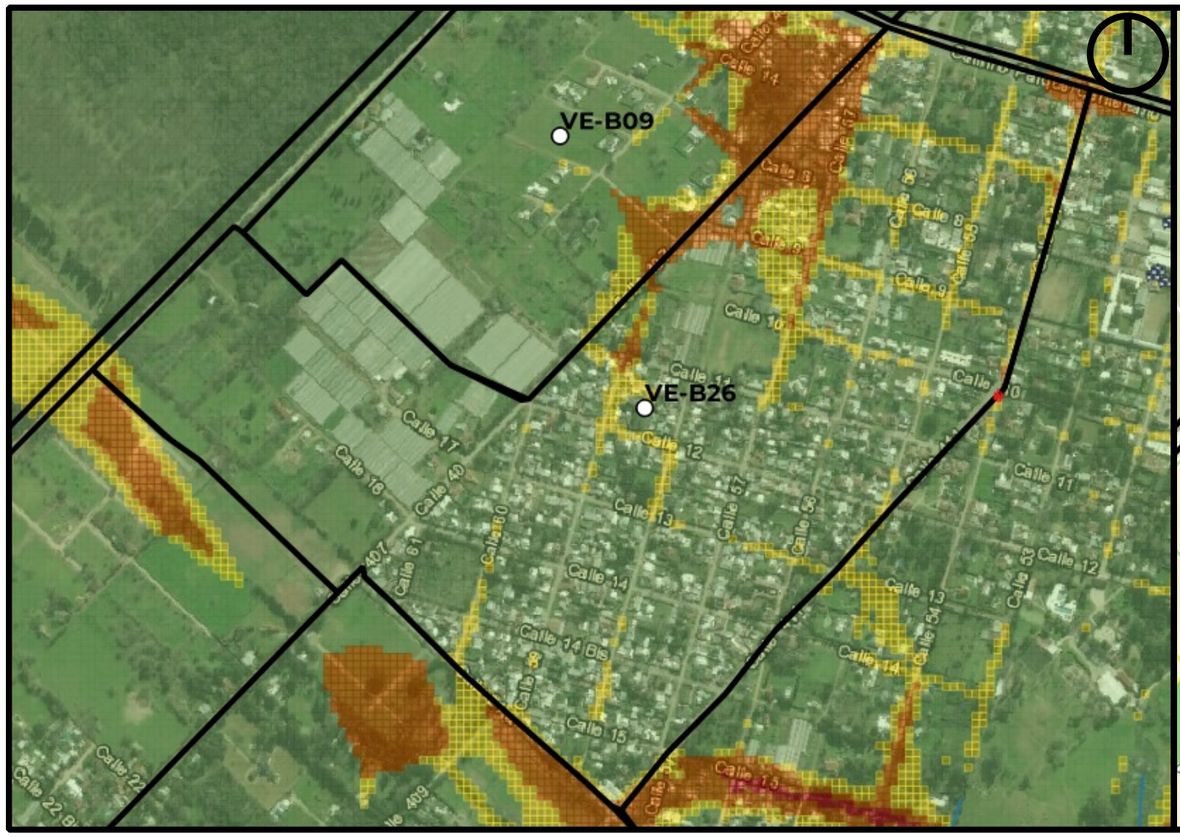

Mapa de Peligrosidad

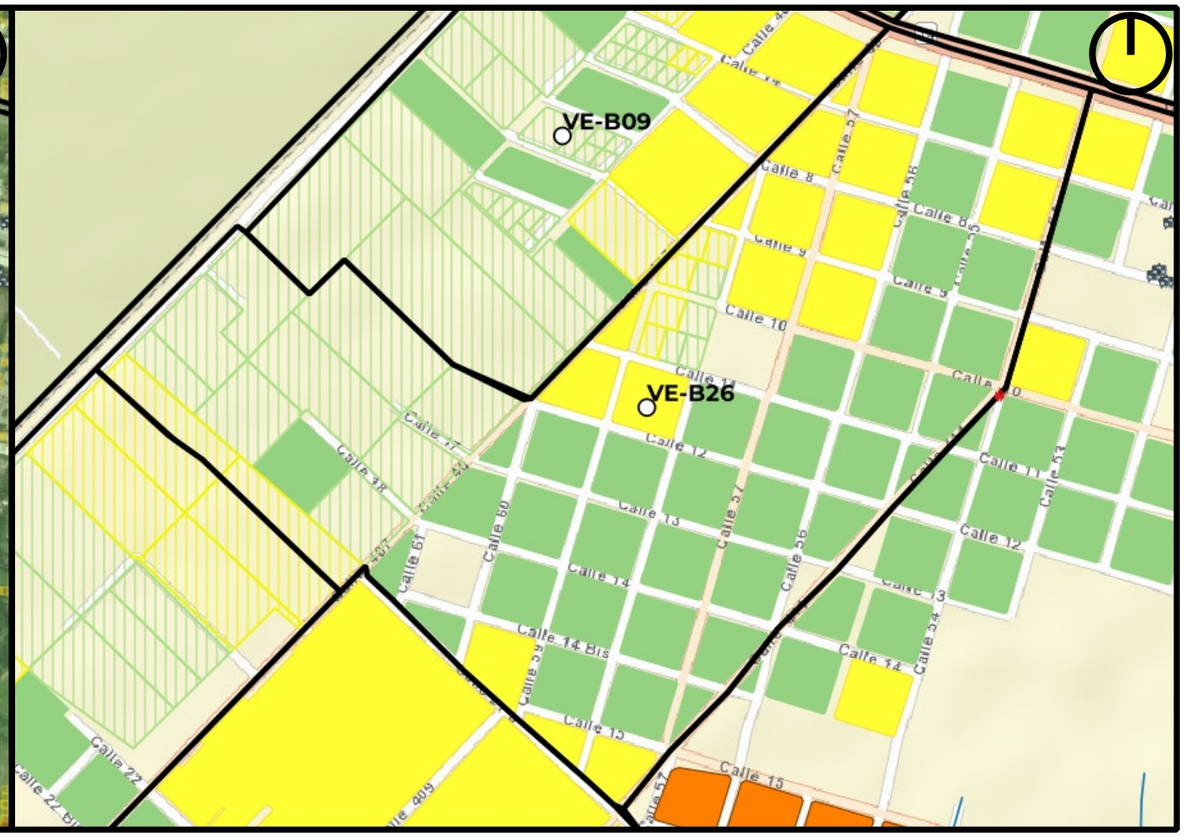

Mapa de Riesgo

ID:Barrio:	VE-B26
Nombre del Barrio:	La Cabaña
Delegación:	VILLA ELISA
Observaciones:	S/O
Zonas a evitar:	sin peligrosidad salvo esq. Noroeste
Acceso-egreso:	salida por calle 56 hasta Camino Centenerio
Zona de encuentro:	esq. 56 y Centenario
Observaciones:	Sin observaciones

Referencias

- establecimientos educativos
- AC y ONG
- CE y Facultades UNLP
- Centros de Salud de GEarth
- Clubes de GEarth
- Cuartel de Bomberos
- Iglesias
- Centros_Salud
- Comisarias
- Barrios_La_Plata

Año 2019

PELIGROSID

- Muy alta
- Alta
- Moderada
- Baja a Nula

Riesgo rural barrios 2019

- Riesgo_2019_rural_barrios_alto
- Riesgo_2019_rural_barrios_medio
- Riesgo_2019_rural_barrios_bajo

Riesgo urbano barrios 2019

- Riesgo_2019_urbano_barrios_muy alto
- Riesgo_2019_urbano_barrios_alto
- Riesgo_2019_urbano_barrios_medio
- Riesgo_2019_urbano_barrios_bajo

Qué hacer — Plan de Reducción del Riesgo por Inundaciones en la Región de La Plata

LA PLATA Ciudad del Conocimiento

UNIVERSIDAD NACIONAL DE LA PLATA

ID BARRIO: VE-B27 **NOMBRE: Jardin** **CUENCA: Arroyo Carnaval, Pereyra**

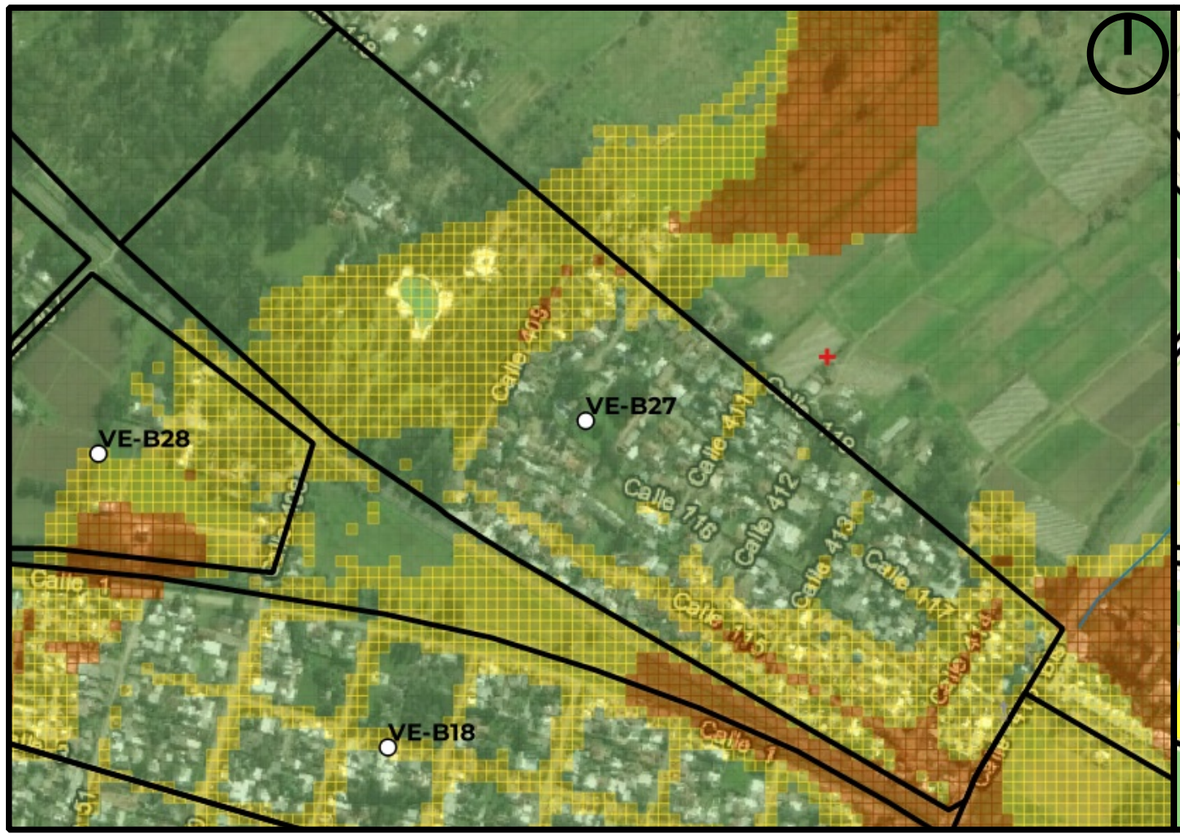

Mapa de Peligrosidad

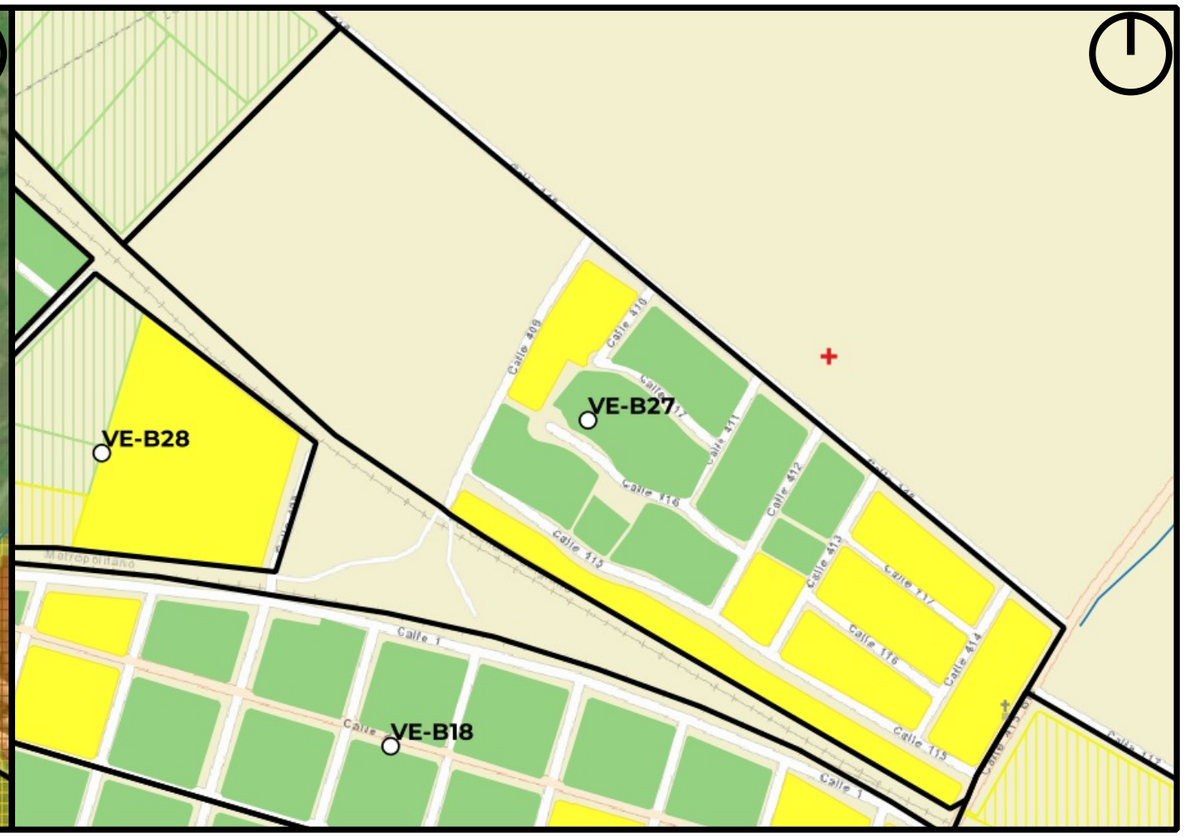

Mapa de Riesgo

ID:Barrio:	VE-B27
Nombre del Barrio:	Jardin
Delegación:	VILLA ELISA
Observaciones:	S/O
Zonas a evitar:	baja peligrosidad, evitar circular por calle 115
Acceso-egreso:	calle 407
Zona de encuentro:	USNro. 39 (118 e/411 y 412)
Observaciones:	Sin observaciones

Referencias

- establecimientos educativos
- AC y ONG
- CE y Facultades UNLP
- Centros de Salud de GEarth
- Clubes de GEarth
- Cuartel de Bomberos
- Iglesias
- Centros_Salud
- Comisarias
- Barrios_La_Plata

Año 2019
PELIGROSID
- Muy alta
- Alta
- Moderada
- Baja a Nula

Riesgo rural barrios 2019
- Riesgo_2019_rural_barrios_alto
- Riesgo_2019_rural_barrios_medio
- Riesgo_2019_rural_barrios_bajo

Riesgo urbano barrios 2019
- Riesgo_2019_urbano_barrios_muy alto
- Riesgo_2019_urbano_barrios_alto
- Riesgo_2019_urbano_barrios_medio
- Riesgo_2019_urbano_barrios_bajo

Qué hacer — Plan de Reducción del Riesgo por Inundaciones en la Región de La Plata

LA PLATA Ciudad del Conocimiento

UNIVERSIDAD NACIONAL DE LA PLATA

ID BARRIO: VE-B28 **NOMBRE: Entre Vias** **CUENCA: Arroyo Pereyra**

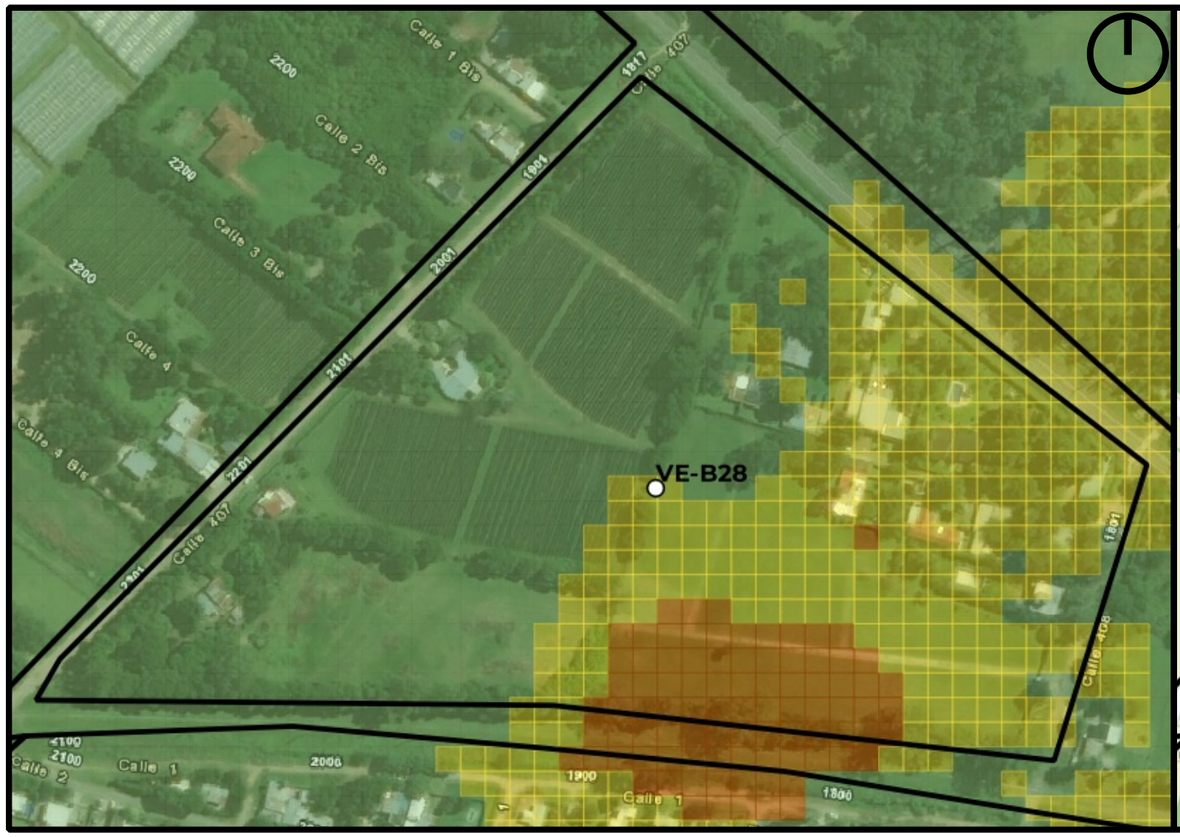

Mapa de Peligrosidad

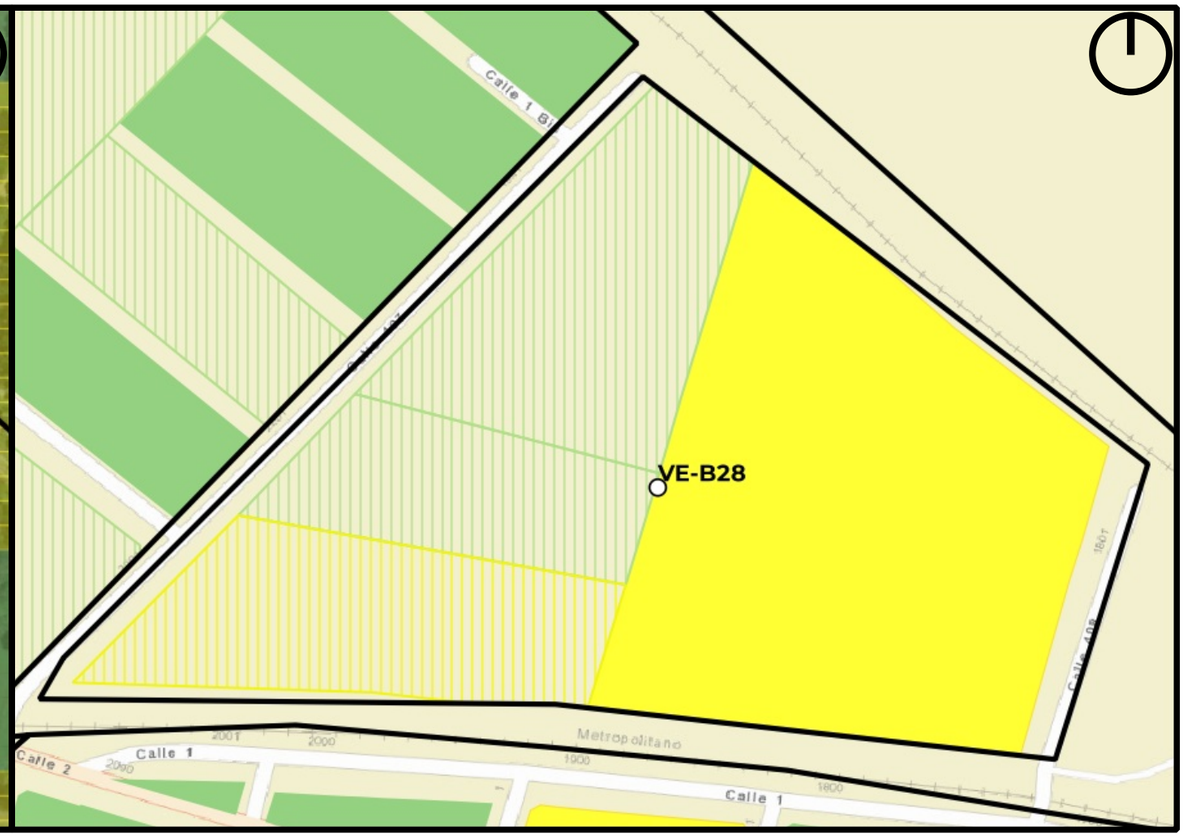

Mapa de Riesgo

ID:Barrio:	VE-B28
Nombre del Barrio:	Entre Vias
Delegación:	VILLA ELISA
Observaciones:	S/O
Zonas a evitar:	Manzanas comprendidas e/ calles 52, 1, 50 y vias del tren
Acceso-egreso:	calle 407 e/ 1 y vias del tren
Zona de encuentro:	esq. 1 y 407
Observaciones:	Sin observaciones

Referencias

- establecimientos educativos
- AC y ONG
- CE y Facultades UNLP
- Centros de Salud de GEarth
- Clubes de GEarth
- Cuartel de Bomberos
- Iglesias
- Centros_Salud
- Comisarias
- Barrios_La_Plata

Año 2019

PELIGROSID

- Muy alta
- Alta
- Moderada
- Baja a Nula

Riesgo rural barrios 2019

- Riesgo_2019_rural_barrios_alto
- Riesgo_2019_rural_barrios_medio
- Riesgo_2019_rural_barrios_bajo

Riesgo urbano barrios 2019

- Riesgo_2019_urbano_barrios_muy alto
- Riesgo_2019_urbano_barrios_alto
- Riesgo_2019_urbano_barrios_medio
- Riesgo_2019_urbano_barrios_bajo

Qué hacer — Plan de Reducción del Riesgo por Inundaciones en la Región de La Plata

LA PLATA Ciudad del Conocimiento

UNIVERSIDAD NACIONAL DE LA PLATA

ID BARRIO: VE-B29 **NOMBRE: El Triangulo** **CUENCA: Arroyo Pereyra**

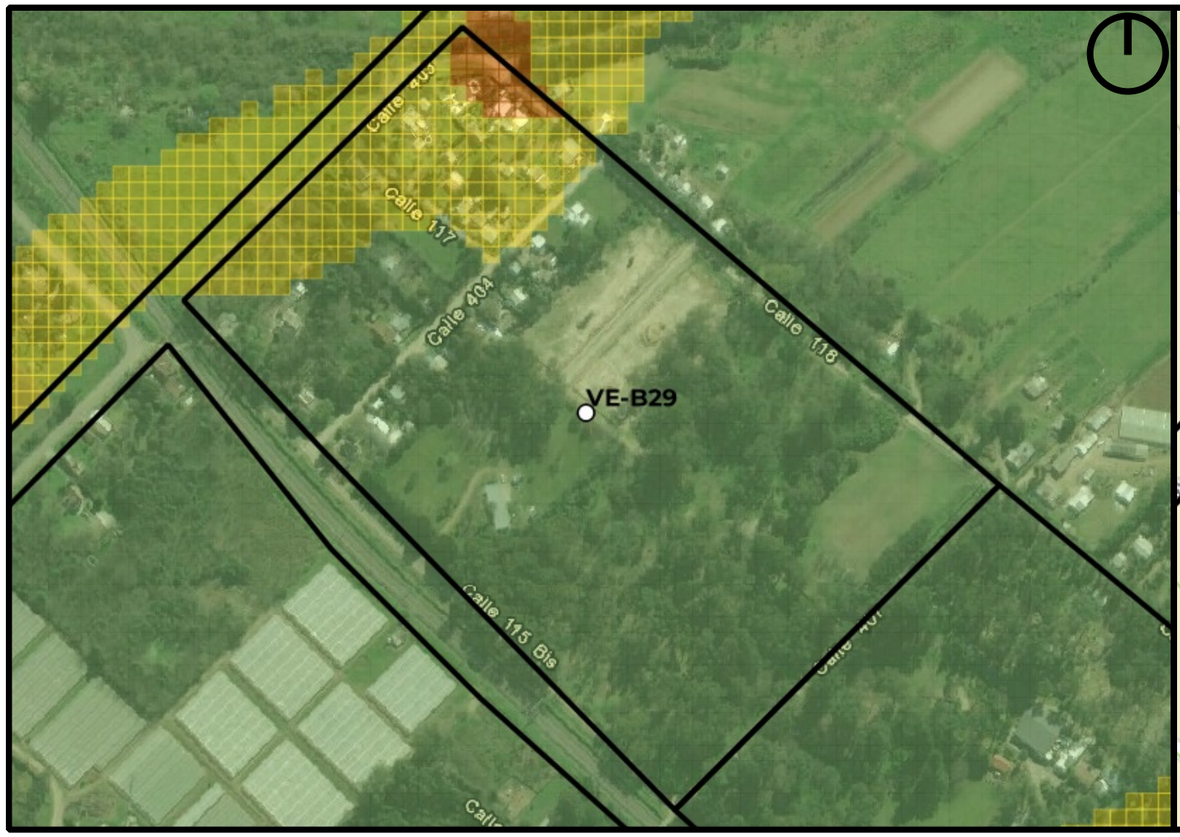

Mapa de Peligrosidad

Mapa de Riesgo

ID:Barrio:	VE-B29
Nombre del Barrio:	El Triangulo
Delegación:	VILLA ELISA
Observaciones:	S/O
Zonas a evitar:	Manzanas comprendidas e/ calles 403, 4, 404 y 118
Acceso-egreso:	calle 407 -- calle 115bis e/404 y 407
Zona de encuentro:	esq. 115bis y 407
Observaciones:	Sin observaciones

Referencias

- establecimientos educativos
- AC y ONG
- CE y Facultades UNLP
- Centros de Salud de GEarth
- Clubes de GEarth
- Cuartel de Bomberos
- Iglesias
- Centros_Salud
- Comisarias
- Barrios_La_Plata

Año 2019

PELIGROSID

- Muy alta
- Alta
- Moderada
- Baja a Nula

Riesgo rural barrios 2019

- Riesgo_2019_rural_barrios_alto
- Riesgo_2019_rural_barrios_medio
- Riesgo_2019_rural_barrios_bajo

Riesgo urbano barrios 2019

- Riesgo_2019_urbano_barrios_muy alto
- Riesgo_2019_urbano_barrios_alto
- Riesgo_2019_urbano_barrios_medio
- Riesgo_2019_urbano_barrios_bajo

Qué hacer — Plan de Reducción del Riesgo por Inundaciones en la Región de La Plata

LA PLATA Ciudad del Conocimiento

UNIVERSIDAD NACIONAL DE LA PLATA

ID BARRIO: VE-B30 **NOMBRE: El Progreso** **CUENCA: Arroyo Carnaval**

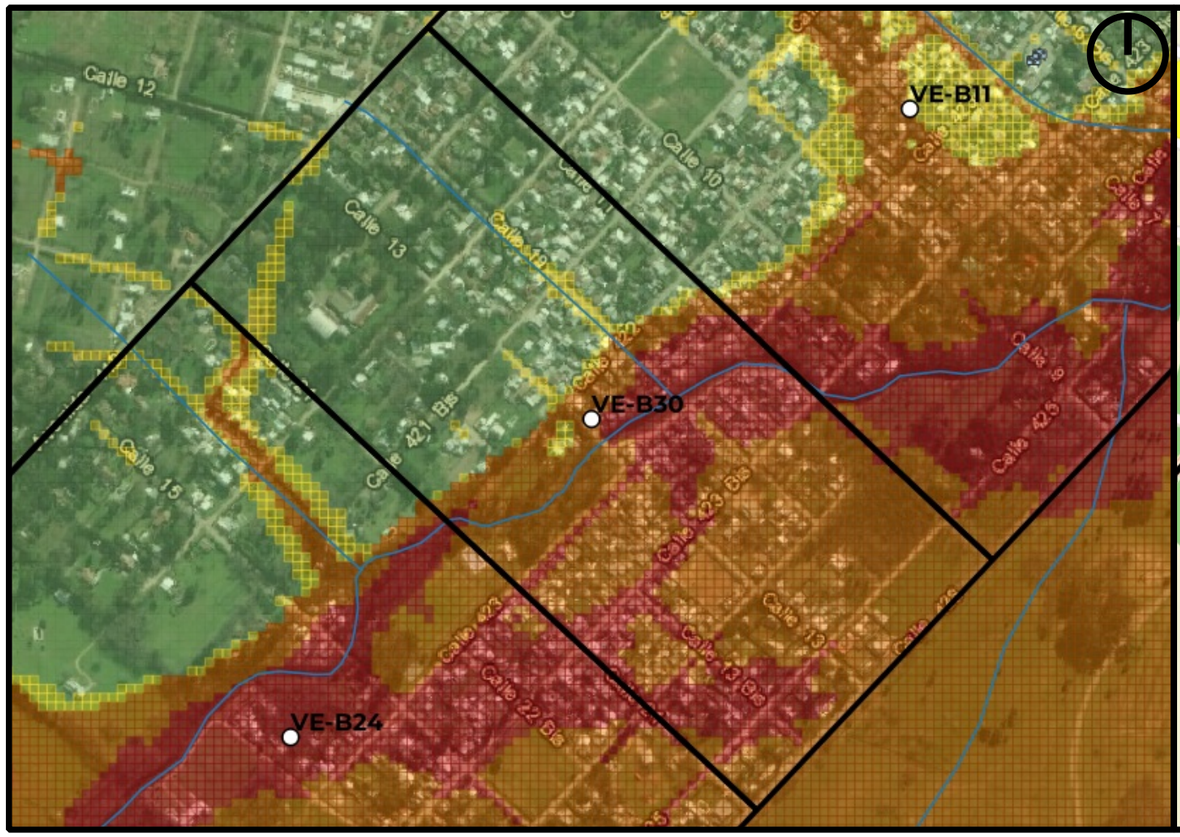

Mapa de Peligrosidad

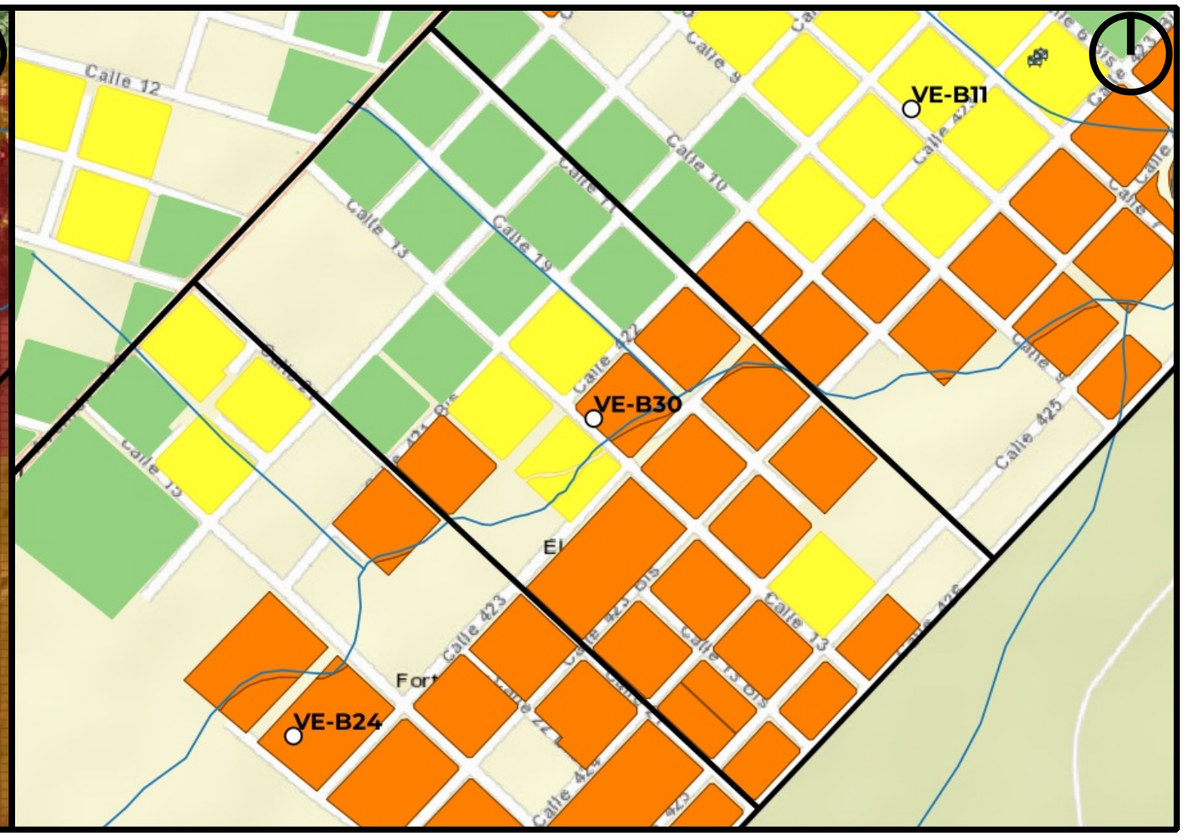

Mapa de Riesgo

ID:Barrio:	VE-B30
Nombre del Barrio:	El Progreso
Delegación:	VILLA ELISA
Observaciones:	cuenta con sectores con vivienda precaria
Zonas a evitar:	Sector SE del predio desde 422 hasta 426 y desde calle 14 a calle 11
Acceso-egreso:	por calle 11
Zona de encuentro:	esq. Alta en 11 y 419
Observaciones:	Sin observaciones

Referencias

- establecimientos educativos
- AC y ONG
- CE y Facultades UNLP
- Centros de Salud de GEarth
- Clubes de GEarth
- Cuartel de Bomberos
- Iglesias
- Centros_Salud
- Comisarias
- Barrios_La_Plata

Año 2019
PELIGROSID
- Muy alta
- Alta
- Moderada
- Baja a Nula

Riesgo rural barrios 2019
- Riesgo_2019_rural_barrios_alto
- Riesgo_2019_rural_barrios_medio
- Riesgo_2019_rural_barrios_bajo

Riesgo urbano barrios 2019
- Riesgo_2019_urbano_barrios_muy alto
- Riesgo_2019_urbano_barrios_alto
- Riesgo_2019_urbano_barrios_medio
- Riesgo_2019_urbano_barrios_bajo

Qué hacer — Plan de Reducción del Riesgo por Inundaciones en la Región de La Plata

LA PLATA Ciudad del Conocimiento

UNIVERSIDAD NACIONAL DE LA PLATA

ID BARRIO: VE-B31 **NOMBRE: Dumor** **CUENCA: Arroyo Carnaval**

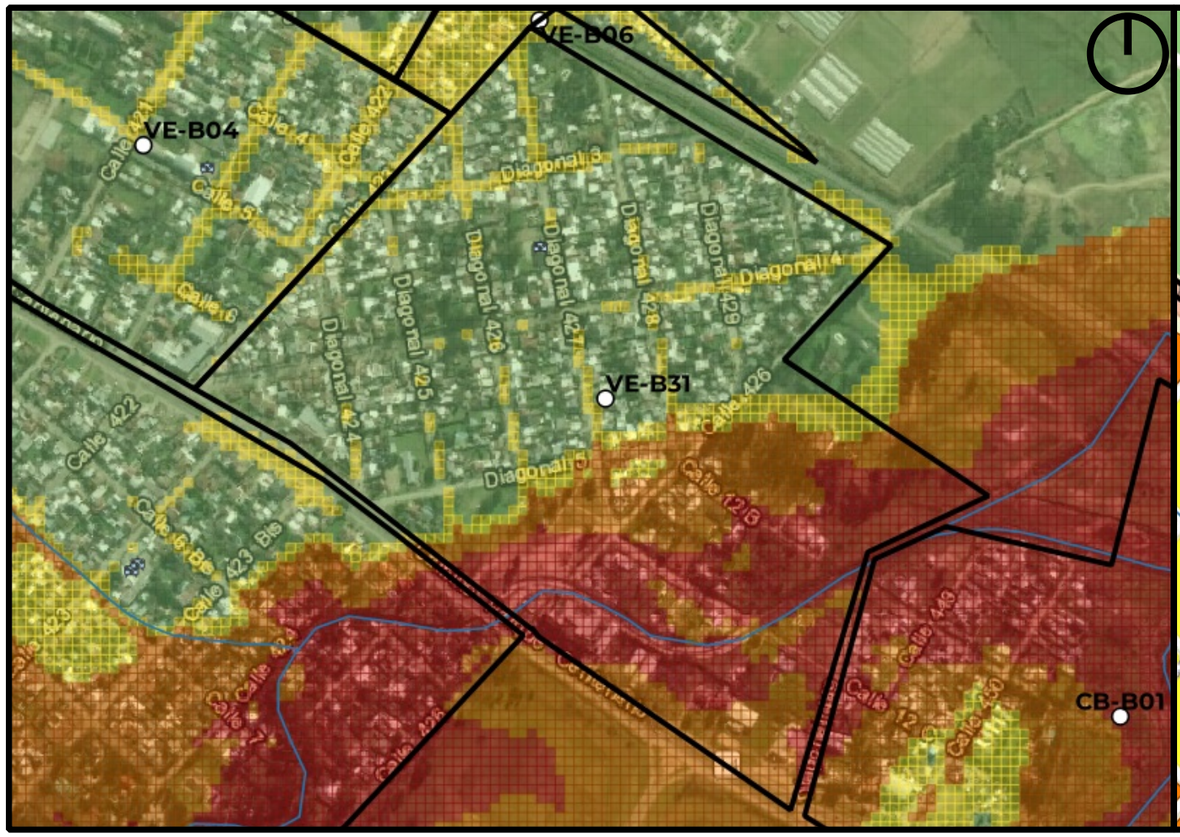

Mapa de Peligrosidad

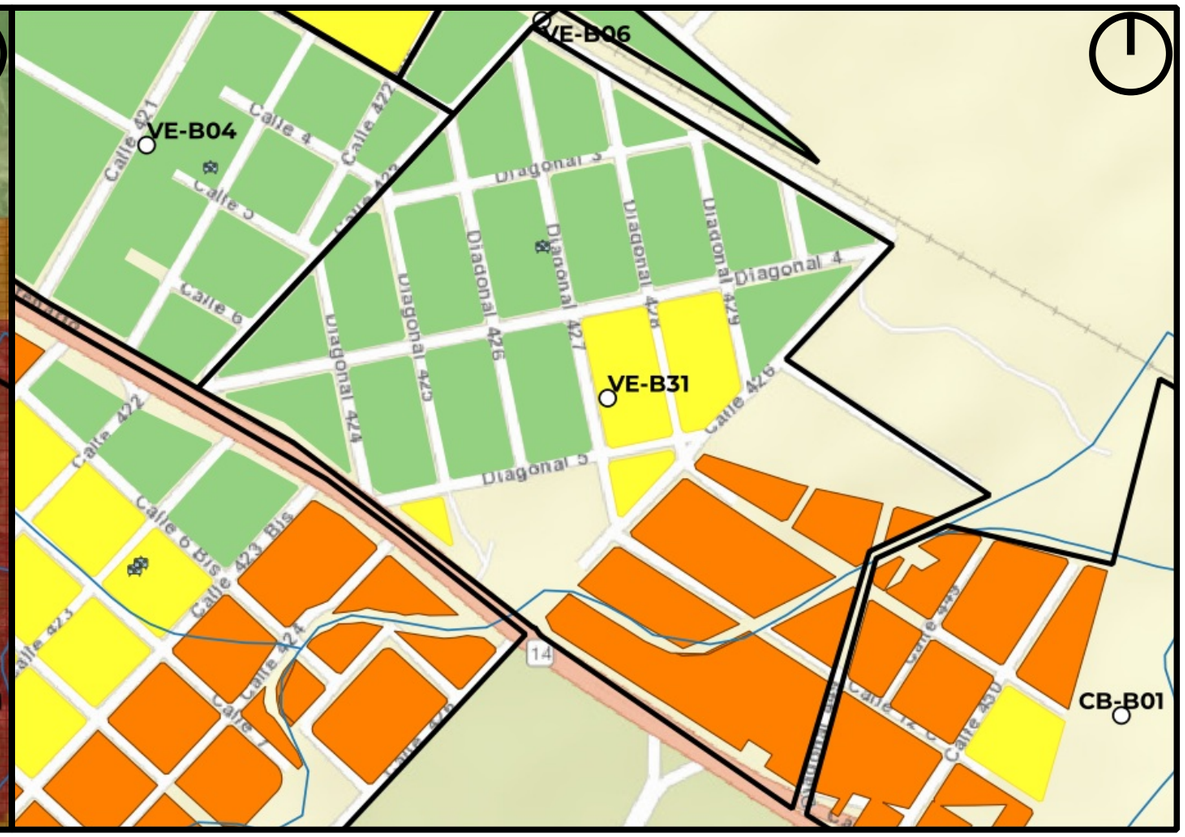

Mapa de Riesgo

ID:Barrio:	VE-B31
Nombre del Barrio:	Dumor
Delegación:	VILLA ELISA
Observaciones:	S/O
Zonas a evitar:	Sector sur, diagonal 5 al sur en arroyo carnaval
Acceso-egreso:	Diagonal 434
Zona de encuentro:	Esq. Centenario y Diagonal 4
Observaciones:	Sin observaciones

Referencias

- establecimientos educativos
- AC y ONG
- CE y Facultades UNLP
- Centros de Salud de GEarth
- Clubes de GEarth
- Cuartel de Bomberos
- Iglesias
- Centros_Salud
- Comisarias
- Barrios_La_Plata

Año 2019

PELIGROSID

- Muy alta
- Alta
- Moderada
- Baja a Nula

Riesgo rural barrios 2019

- Riesgo_2019_rural_barrios_alto
- Riesgo_2019_rural_barrios_medio
- Riesgo_2019_rural_barrios_bajo

Riesgo urbano barrios 2019

- Riesgo_2019_urbano_barrios_muy alto
- Riesgo_2019_urbano_barrios_alto
- Riesgo_2019_urbano_barrios_medio
- Riesgo_2019_urbano_barrios_bajo

Qué hacer — Plan de Reducción del Riesgo por Inundaciones en la Región de La Plata

LA PLATA Ciudad del Conocimiento

UNIVERSIDAD NACIONAL DE LA PLATA

ID BARRIO: VE-B32 **NOMBRE: Casa de Portugal** **CUENCA: Arroyo Pereyra**

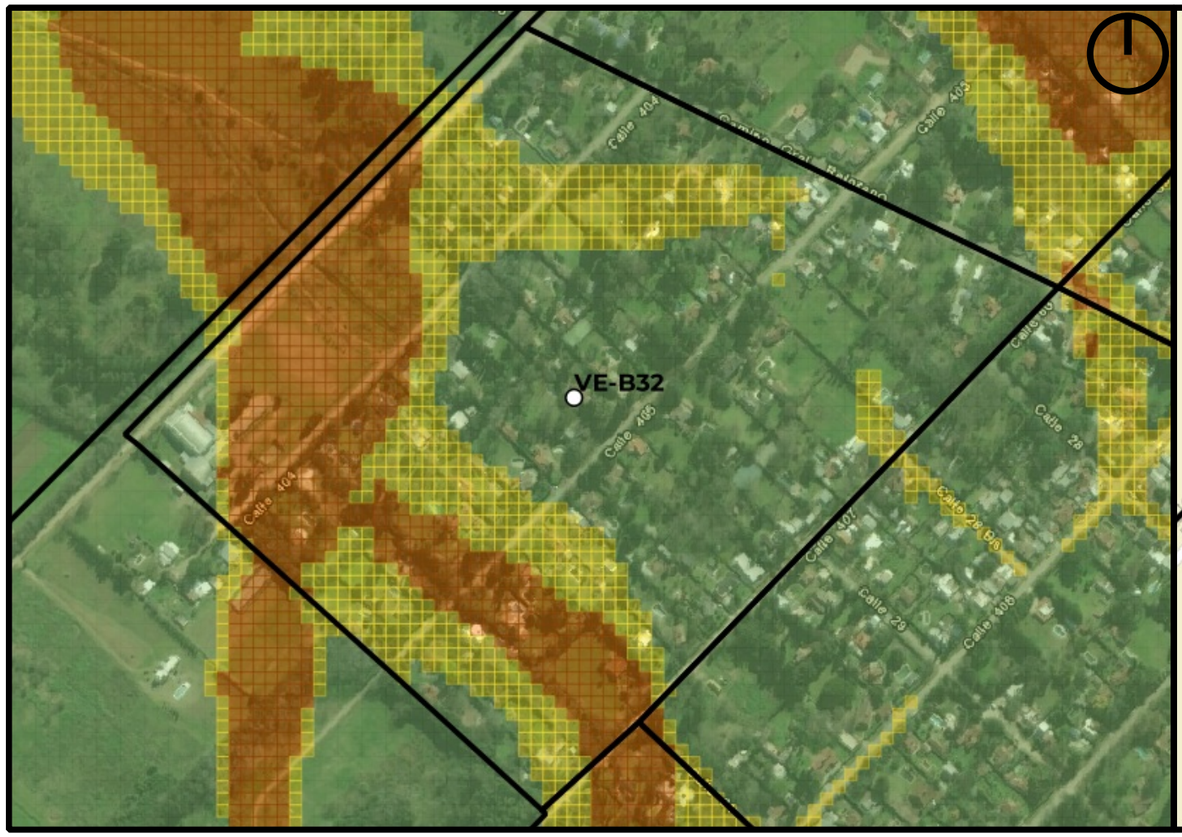

Mapa de Peligrosidad

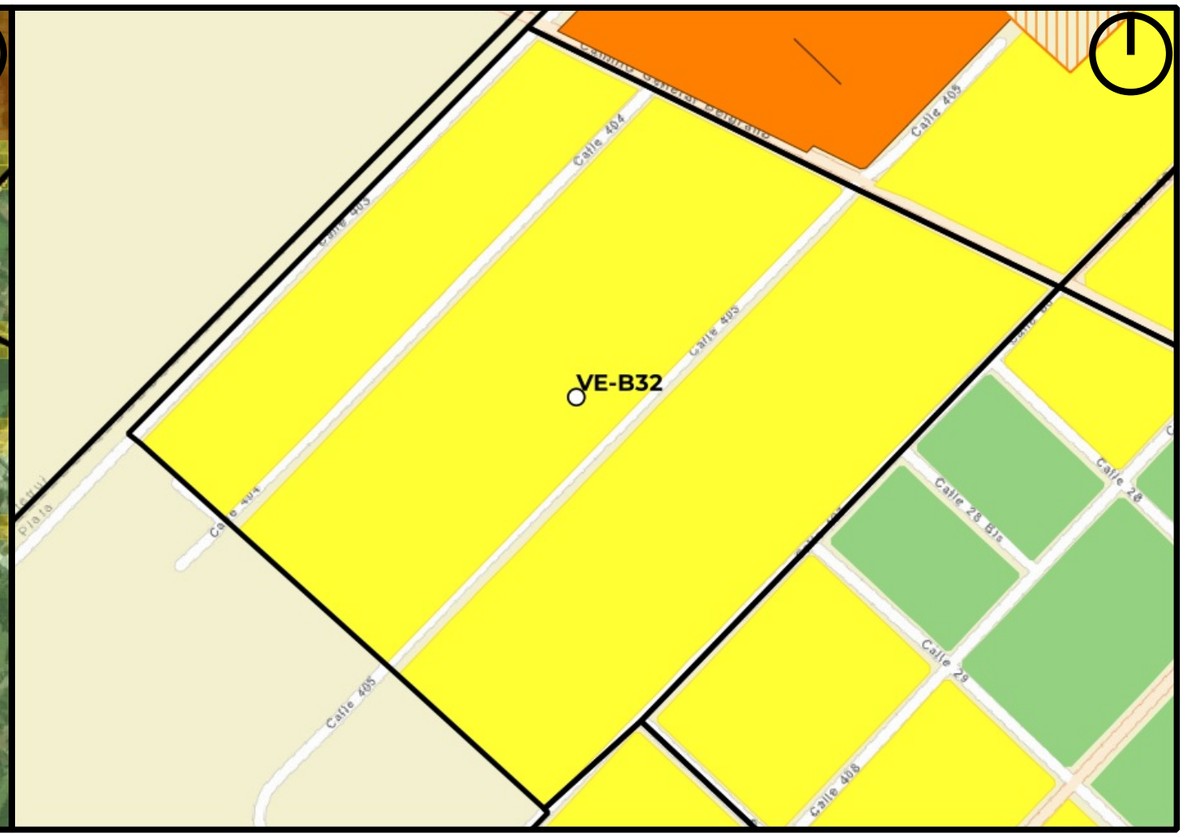

Mapa de Riesgo

ID:Barrio:	VE-B32
Nombre del Barrio:	Casa de Portugal
Delegación:	VILLA ELISA
Observaciones:	S/O
Zonas a evitar:	Manzanas comprendidas e/ calles 403, 132, 407 y 30 -- Manzanas comprendidas e/ calles 403, 28bis, 30 y 404
Acceso-egreso:	calle 407 e/29 y Camino Gral Belgrano -- Camino Gral Belgrano e/ 404 y 405
Zona de encuentro:	esq. 405 y Camino Gral. Belgrano
Observaciones:	Sin observaciones

Referencias

- establecimientos educativos
- AC y ONG
- CE y Facultades UNLP
- Centros de Salud de GEarth
- Clubes de GEarth
- Cuartel de Bomberos
- Iglesias
- Centros_Salud
- Comisarias
- Barrios_La_Plata

Año 2019

PELIGROSID

- Muy alta
- Alta
- Moderada
- Baja a Nula

Riesgo rural barrios 2019

- Riesgo_2019_rural_barrios_alto
- Riesgo_2019_rural_barrios_medio
- Riesgo_2019_rural_barrios_bajo

Riesgo urbano barrios 2019

- Riesgo_2019_urbano_barrios_muy alto
- Riesgo_2019_urbano_barrios_alto
- Riesgo_2019_urbano_barrios_medio
- Riesgo_2019_urbano_barrios_bajo

Qué hacer — Plan de Reducción del Riesgo por Inundaciones en la Región de La Plata

LA PLATA Ciudad del Conocimiento

UNIVERSIDAD NACIONAL DE LA PLATA

ID BARRIO: VE-B33 **NOMBRE: VE-B33** **CUENCA: Arroyo Carnaval**

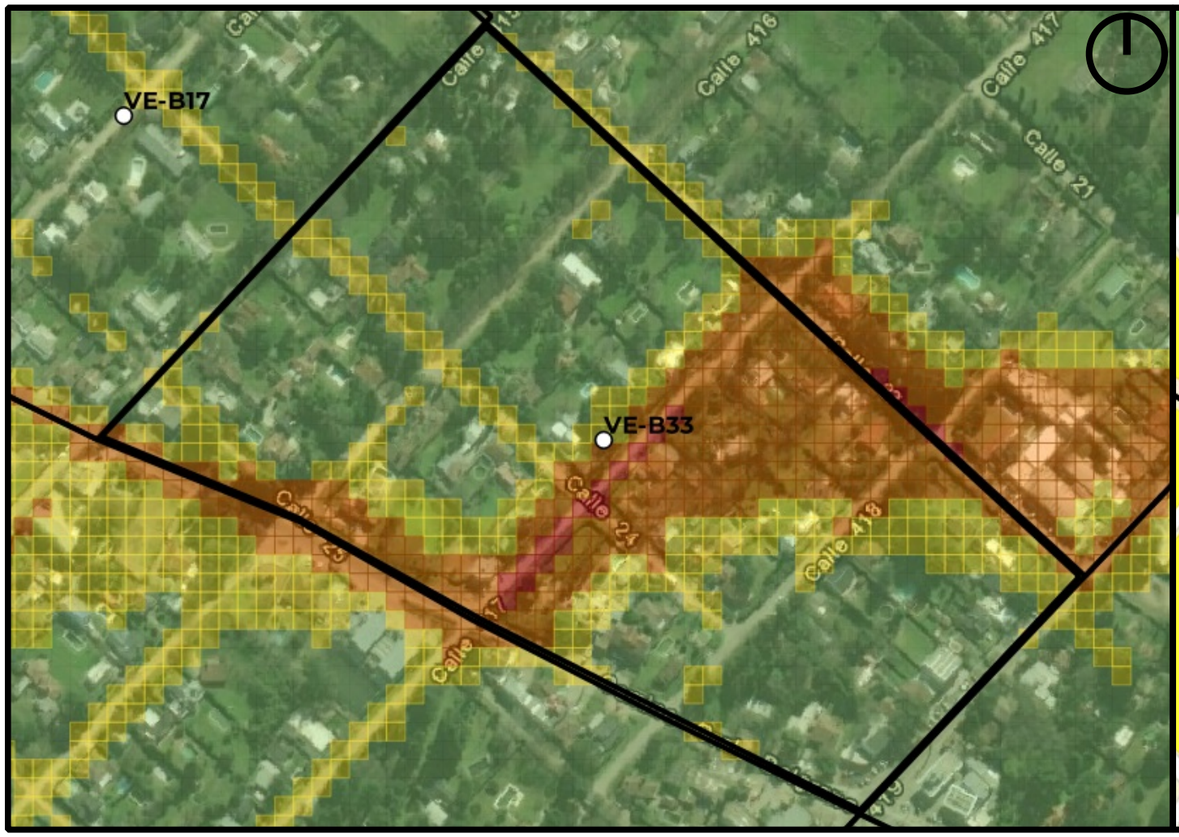

Mapa de Peligrosidad

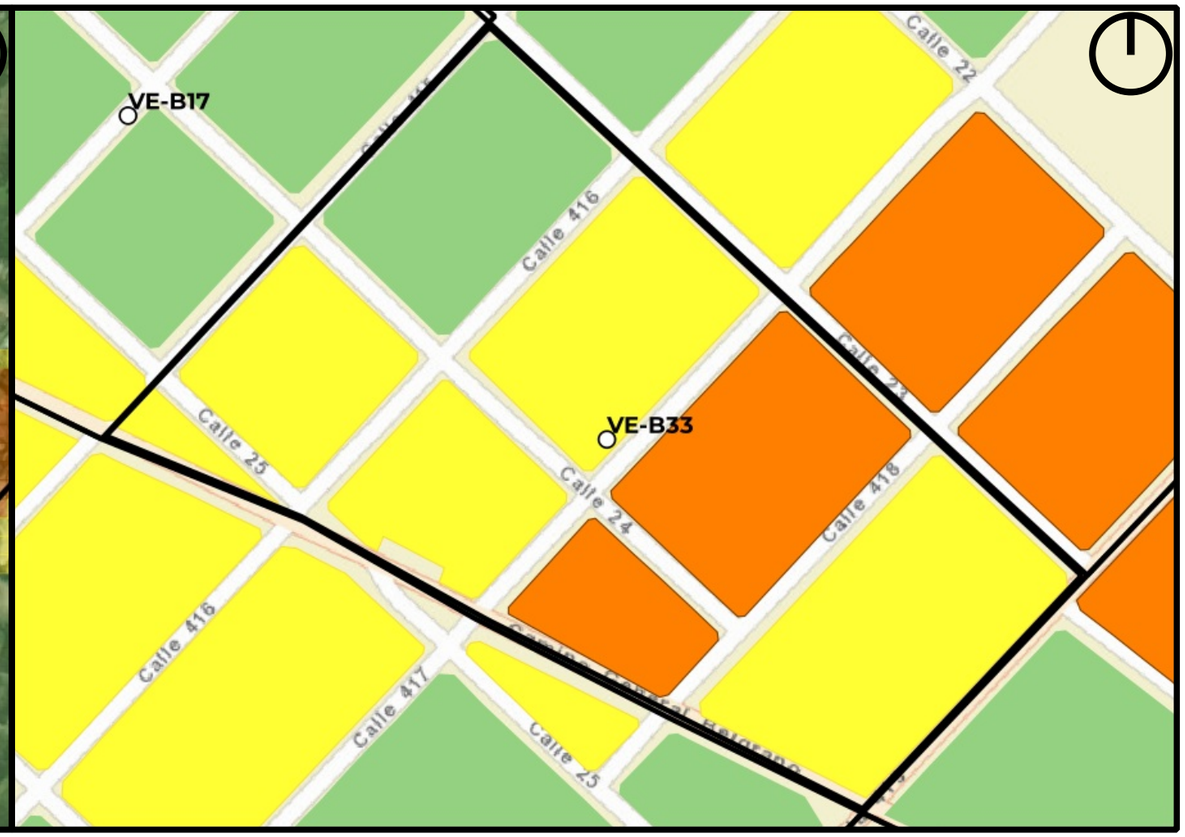

Mapa de Riesgo

ID:Barrio:	VE-B33
Nombre del Barrio:	VE-B33
Delegación:	VILLA ELISA
Observaciones:	Sector sin nombre, código asignado por Plan RRI La Plata.
Zonas a evitar:	evitar circular por calle 417 entre 23 y 25
Acceso-egreso:	calle 415
Zona de encuentro:	esq. 23 y 415
Observaciones:	Sin observaciones

Referencias

- establecimientos educativos
- AC y ONG
- CE y Facultades UNLP
- Centros de Salud de GEarth
- Clubes de GEarth
- Cuartel de Bomberos
- Iglesias
- Centros_Salud
- Comisarias
- Barrios_La_Plata

Año 2019

PELIGROSID

- Muy alta
- Alta
- Moderada
- Baja a Nula

Riesgo rural barrios 2019

- Riesgo_2019_rural_barrios_alto
- Riesgo_2019_rural_barrios_medio
- Riesgo_2019_rural_barrios_bajo

Riesgo urbano barrios 2019

- Riesgo_2019_urbano_barrios_muy alto
- Riesgo_2019_urbano_barrios_alto
- Riesgo_2019_urbano_barrios_medio
- Riesgo_2019_urbano_barrios_bajo

Qué hacer — Plan de Reducción del Riesgo por Inundaciones en la Región de La Plata

LA PLATA Ciudad del Conocimiento

UNIVERSIDAD NACIONAL DE LA PLATA

ID BARRIO: VR-B01 **NOMBRE: 19 de Febrero** **CUENCA: Arroyo Garibaldi, Maldonado**

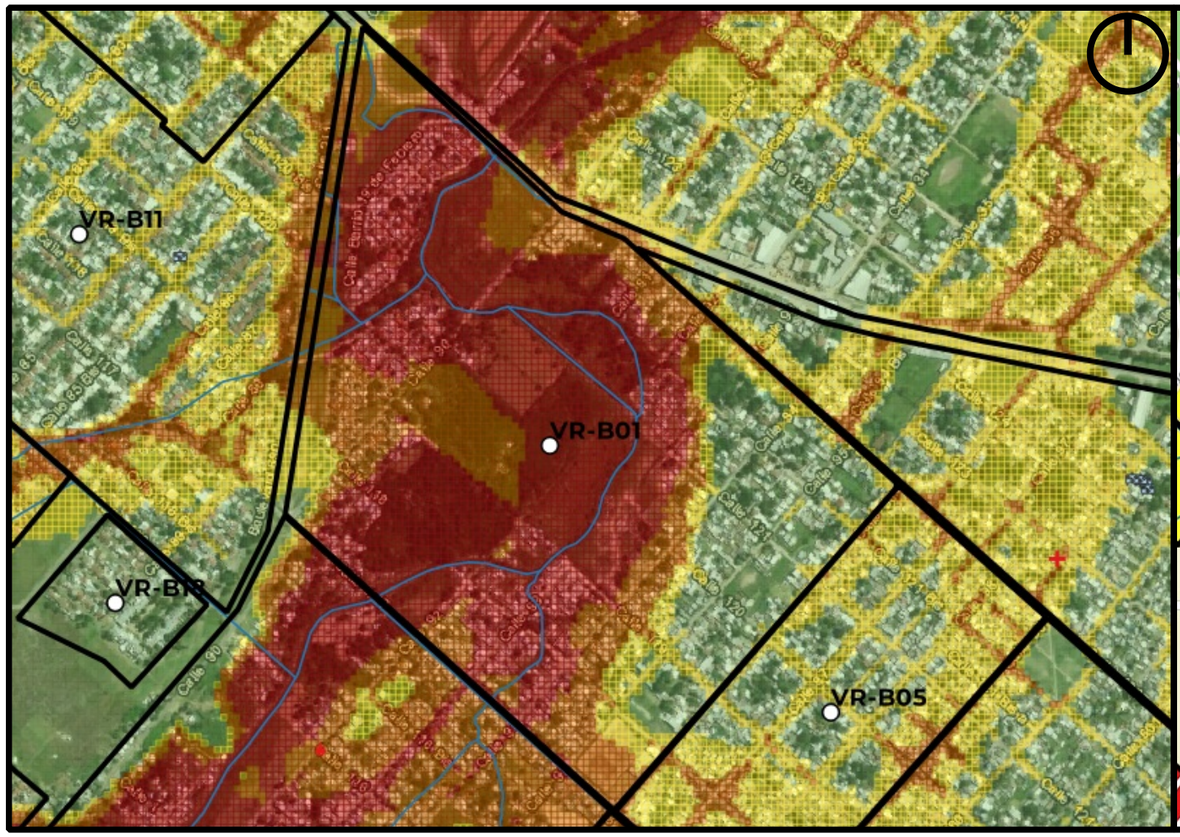

Mapa de Peligrosidad

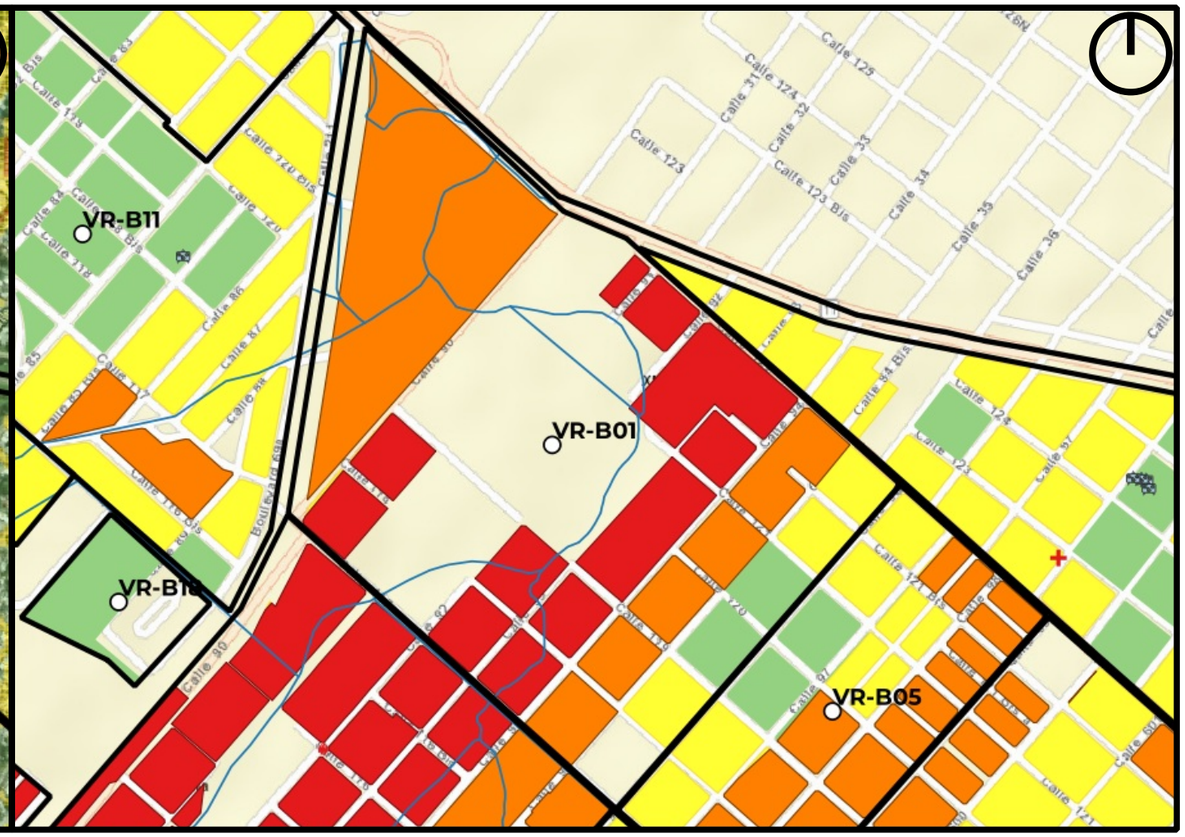

Mapa de Riesgo

ID:Barrio:	VR-B01
Nombre del Barrio:	19 de Febrero
Delegación:	VILLA ELVIRA
Observaciones:	Cuenta con sectores con viviendas precarias
Zonas a evitar:	Todo el barrio
Acceso-egreso:	calle 96
Zona de encuentro:	esq. 96 y 122 N
Observaciones:	Sin observaciones

Referencias

- establecimientos educativos
- AC y ONG
- CE y Facultades UNLP
- Centros de Salud de GEarth
- Clubes de GEarth
- Cuartel de Bomberos
- Iglesias
- Centros_Salud
- Comisarias
- Barrios_La_Plata

Año 2019

PELIGROSID

- Muy alta
- Alta
- Moderada
- Baja a Nula

Riesgo rural barrios 2019

- Riesgo_2019_rural_barrios_alto
- Riesgo_2019_rural_barrios_medio
- Riesgo_2019_rural_barrios_bajo

Riesgo urbano barrios 2019

- Riesgo_2019_urbano_barrios_muy alto
- Riesgo_2019_urbano_barrios_alto
- Riesgo_2019_urbano_barrios_medio
- Riesgo_2019_urbano_barrios_bajo

Qué hacer — Plan de Reducción del Riesgo por Inundaciones en la Región de La Plata

LA PLATA Ciudad del Conocimiento

UNIVERSIDAD NACIONAL DE LA PLATA

ID BARRIO: VR-B02 **NOMBRE: El Palihue** **CUENCA: Arroyo Garibaldi, Maldonado**

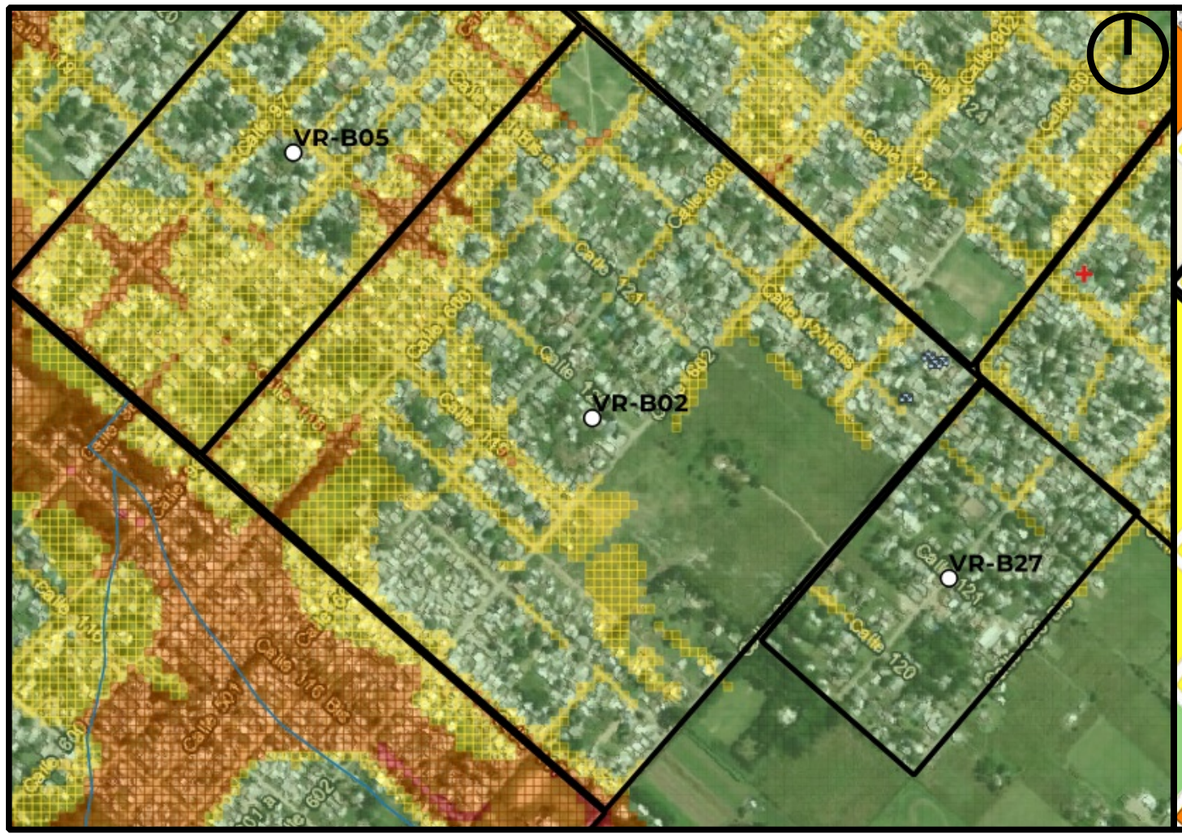

Mapa de Peligrosidad

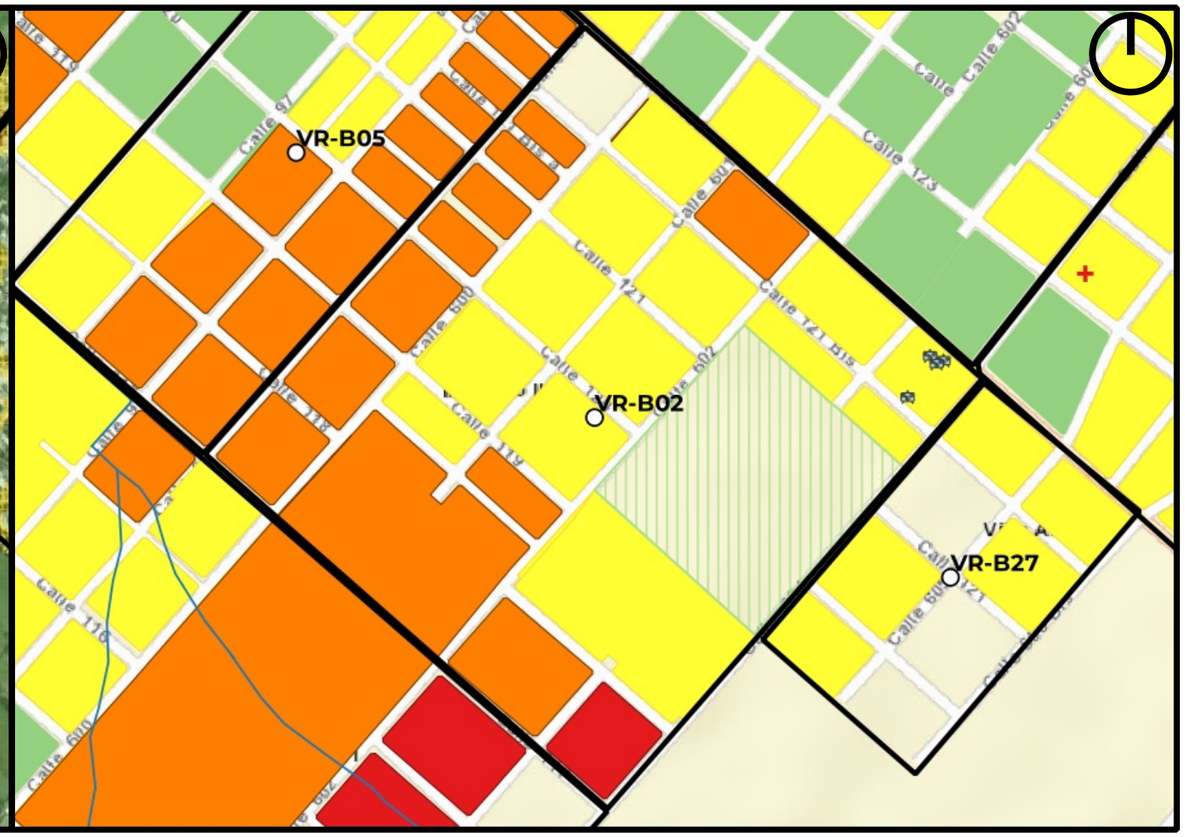

Mapa de Riesgo

ID:Barrio:	VR-B02
Nombre del Barrio:	El Palihue
Delegación:	VILLA ELVIRA
Observaciones:	Cuenta con sectores con viviendas precarias. La delimitacion no es precisa.
Zonas a evitar:	Baja peligrosidad excepto lateral Oeste, calles 99 a 600 y desde 117 a 122N
Acceso-egreso:	moverse por calle 604 y acceder por calles transversales
Zona de encuentro:	ESS Nro. 54 (112N y 604)
Observaciones:	Sin observaciones

Referencias

- establecimientos educativos
- AC y ONG
- CE y Facultades UNLP
- Centros de Salud de GEarth
- Clubes de GEarth
- Cuartel de Bomberos
- Iglesias
- Centros_Salud
- Comisarias
- Barrios_La_Plata

Año 2019

PELIGROSID

- Muy alta
- Alta
- Moderada
- Baja a Nula

Riesgo rural barrios 2019

- Riesgo_2019_rural_barrios_alto
- Riesgo_2019_rural_barrios_medio
- Riesgo_2019_rural_barrios_bajo

Riesgo urbano barrios 2019

- Riesgo_2019_urbano_barrios_muy alto
- Riesgo_2019_urbano_barrios_alto
- Riesgo_2019_urbano_barrios_medio
- Riesgo_2019_urbano_barrios_bajo

Qué hacer — Plan de Reducción del Riesgo por Inundaciones en la Región de La Plata

LA PLATA Ciudad del Conocimiento

UNIVERSIDAD NACIONAL DE LA PLATA

ID BARRIO: VR-B03 **NOMBRE: Casco Villa Elvira** **CUENCA: Arroyo Circunvalación, Maldonado**

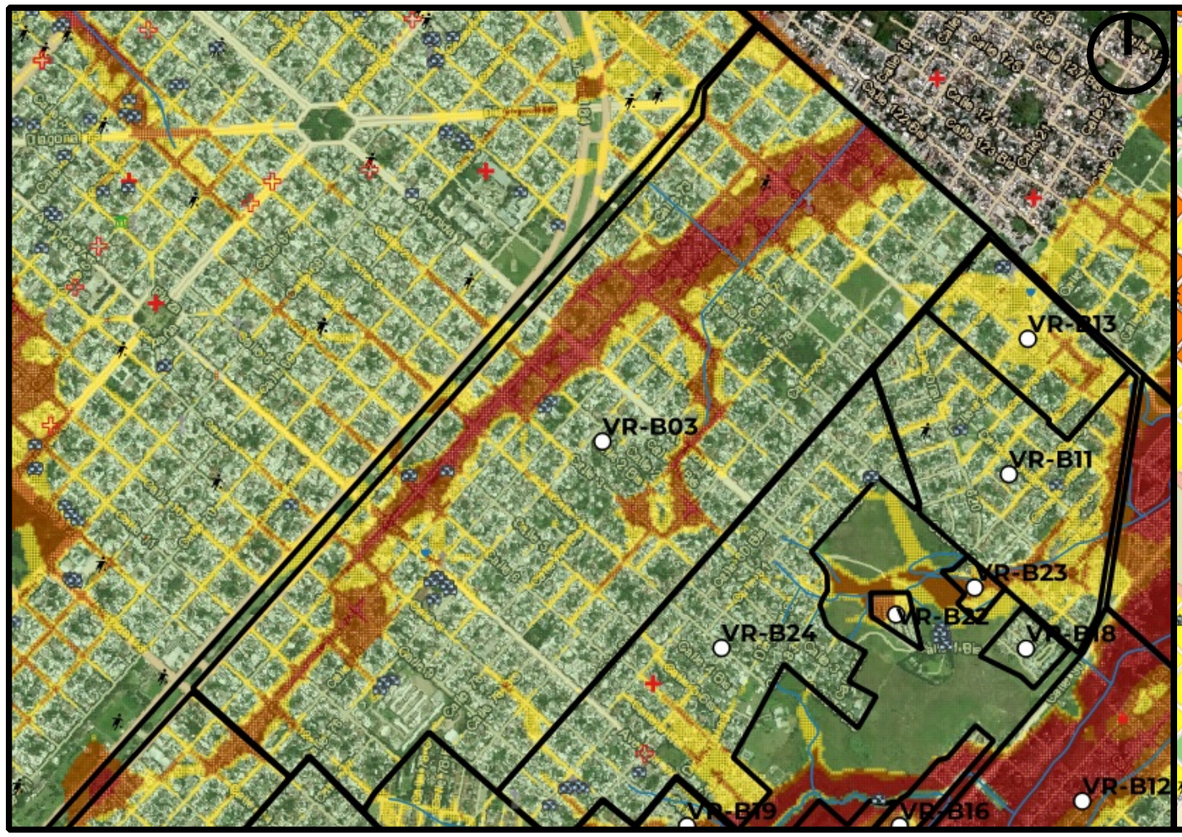

Mapa de Peligrosidad

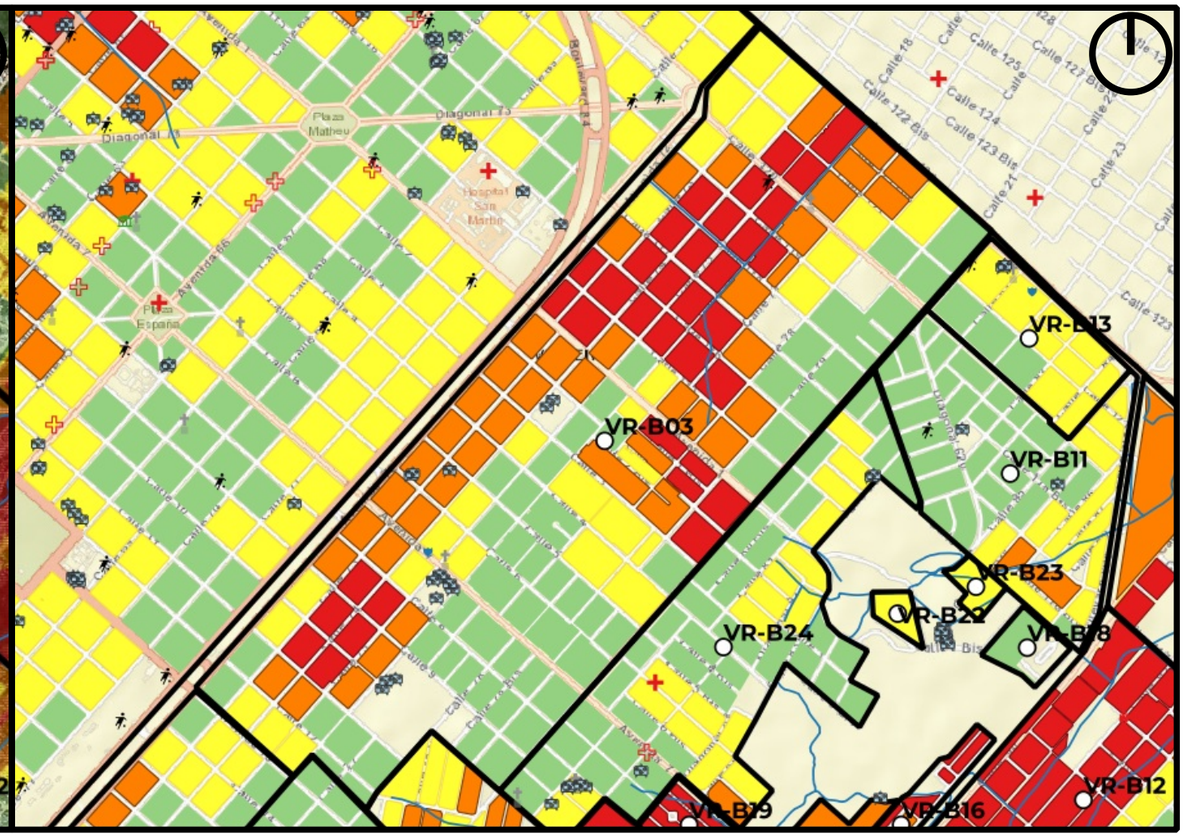

Mapa de Riesgo

ID:Barrio:	VR-B03
Nombre del Barrio:	Casco Villa Elvira
Delegación:	VILLA ELVIRA
Observaciones:	Lo identifica desde calle 72 a 90 y de 13 a 122, pero luego al interior identifica el barrio Monasterio y barrio Jardin
Zonas a evitar:	Eje del arroyo por calles 73 y 74 desde Avda. 13 hasta Avda. 122 (limites del barrio)
Acceso-egreso:	moverse por eje de calle 80 paralela al arroyo y acceder transversalmente
Zona de encuentro:	US Nro. 7 y EEST Nro. 5 (Avda 7 y 76)
Observaciones:	Sin observaciones

Referencias

- establecimientos educativos
- AC y ONG
- CE y Facultades UNLP
- Centros de Salud de GEarth
- Clubes de GEarth
- Cuartel de Bomberos
- Iglesias
- Centros_Salud
- Comisarias
- Barrios_La_Plata

Año 2019
PELIGROSID
- Muy alta
- Alta
- Moderada
- Baja a Nula

Riesgo rural barrios 2019
- Riesgo_2019_rural_barrios_alto
- Riesgo_2019_rural_barrios_medio
- Riesgo_2019_rural_barrios_bajo

Riesgo urbano barrios 2019
- Riesgo_2019_urbano_barrios_muy alto
- Riesgo_2019_urbano_barrios_alto
- Riesgo_2019_urbano_barrios_medio
- Riesgo_2019_urbano_barrios_bajo

Qué hacer — Plan de Reducción del Riesgo por Inundaciones en la Región de La Plata

LA PLATA Ciudad del Conocimiento

UNIVERSIDAD NACIONAL DE LA PLATA

ID BARRIO: VR-B04 **NOMBRE: Villa Alba** **CUENCA: Arroyo Garibaldi**

Mapa de Peligrosidad

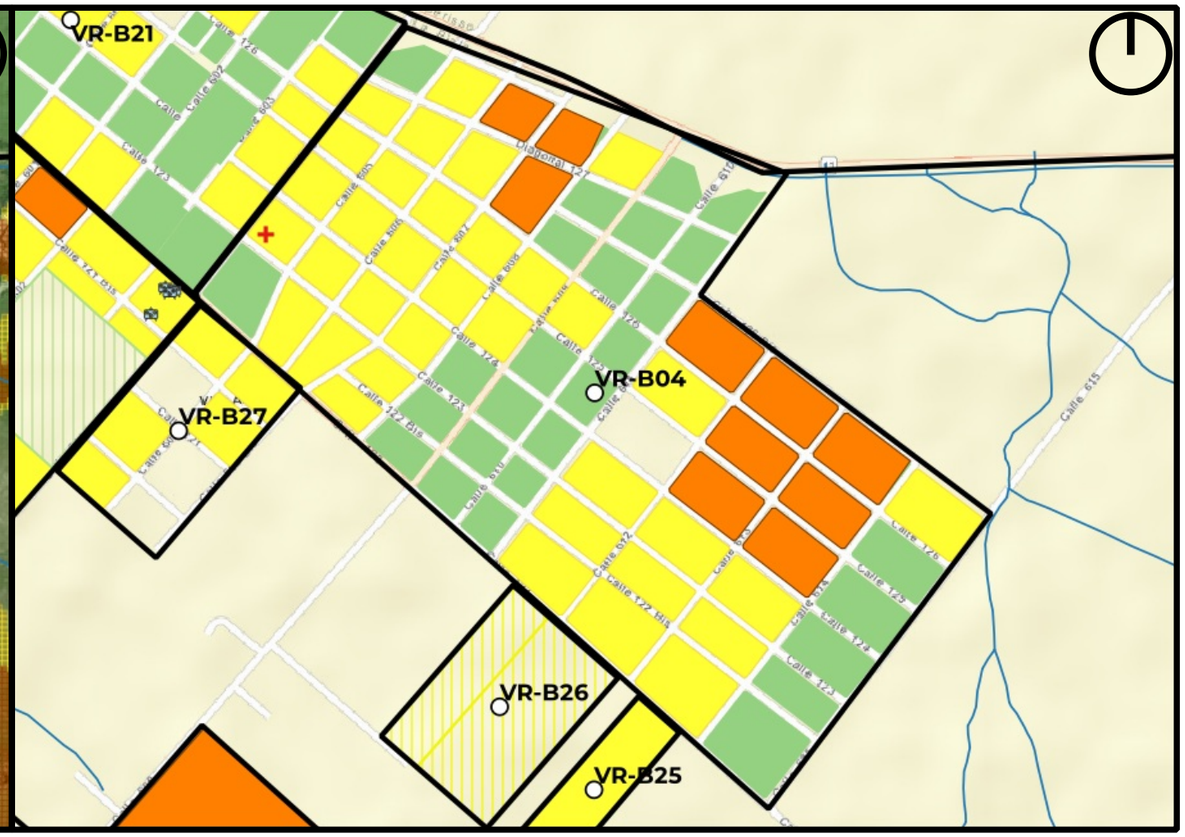

Mapa de Riesgo

ID:Barrio:	VR-B04
Nombre del Barrio:	Villa Alba
Delegación:	VILLA ELVIRA
Observaciones:	Cuenta con sectores con viviendas precarias
Zonas a evitar:	Baja peligrosidad
Acceso-egreso:	Calle 122N y calle 610 transversal
Zona de encuentro:	US Nro. 26 (123 e/604 y 605)
Observaciones:	Sin observaciones

Referencias

- establecimientos educativos
- AC y ONG
- CE y Facultades UNLP
- Centros de Salud de GEarth
- Clubes de GEarth
- Cuartel de Bomberos
- Iglesias
- Centros_Salud
- Comisarias
- Barrios_La_Plata

Año 2019

PELIGROSID

- Muy alta
- Alta
- Moderada
- Baja a Nula

Riesgo rural barrios 2019

- Riesgo_2019_rural_barrios_alto
- Riesgo_2019_rural_barrios_medio
- Riesgo_2019_rural_barrios_bajo

Riesgo urbano barrios 2019

- Riesgo_2019_urbano_barrios_muy alto
- Riesgo_2019_urbano_barrios_alto
- Riesgo_2019_urbano_barrios_medio
- Riesgo_2019_urbano_barrios_bajo

Qué hacer — Plan de Reducción del Riesgo por Inundaciones en la Región de La Plata

LA PLATA Ciudad del Conocimiento

UNIVERSIDAD NACIONAL DE LA PLATA

ID BARRIO: VR-B05 **NOMBRE: Villa Montoro** **CUENCA: Arroyo Garibaldi, Maldonado**

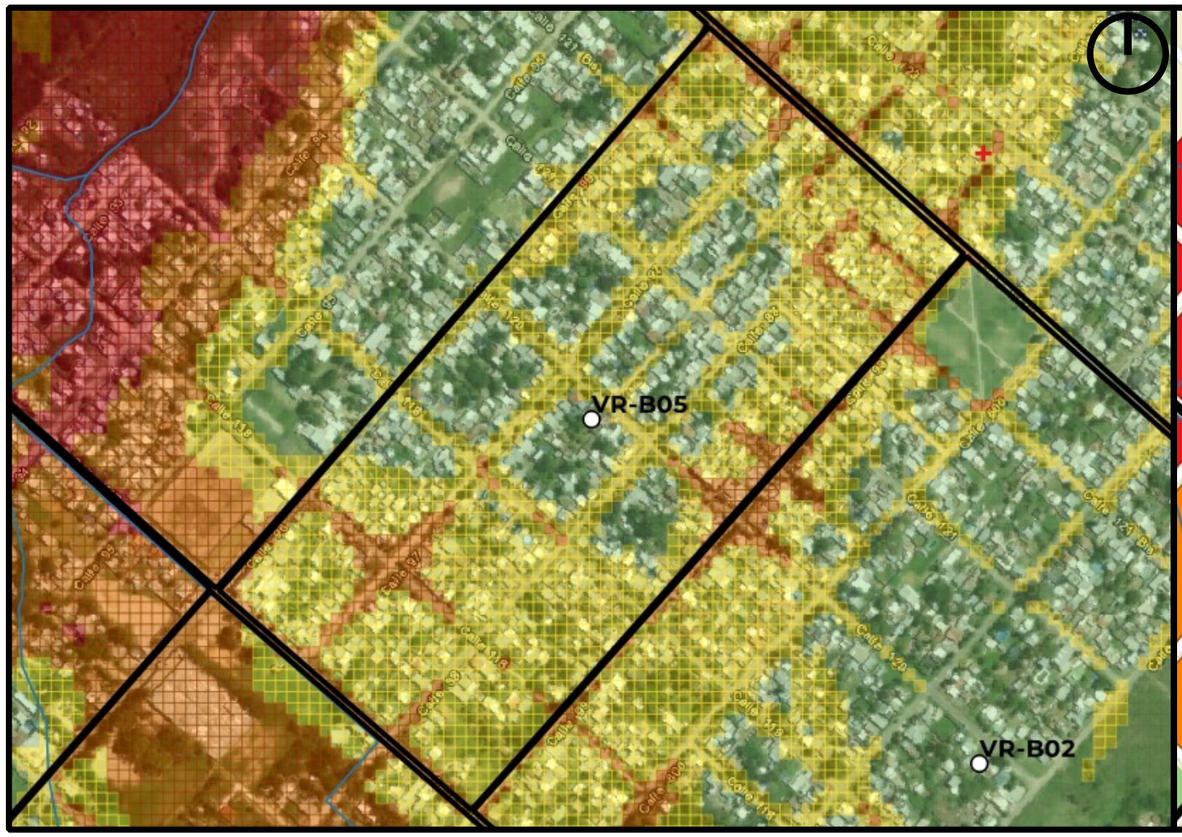

Mapa de Peligrosidad

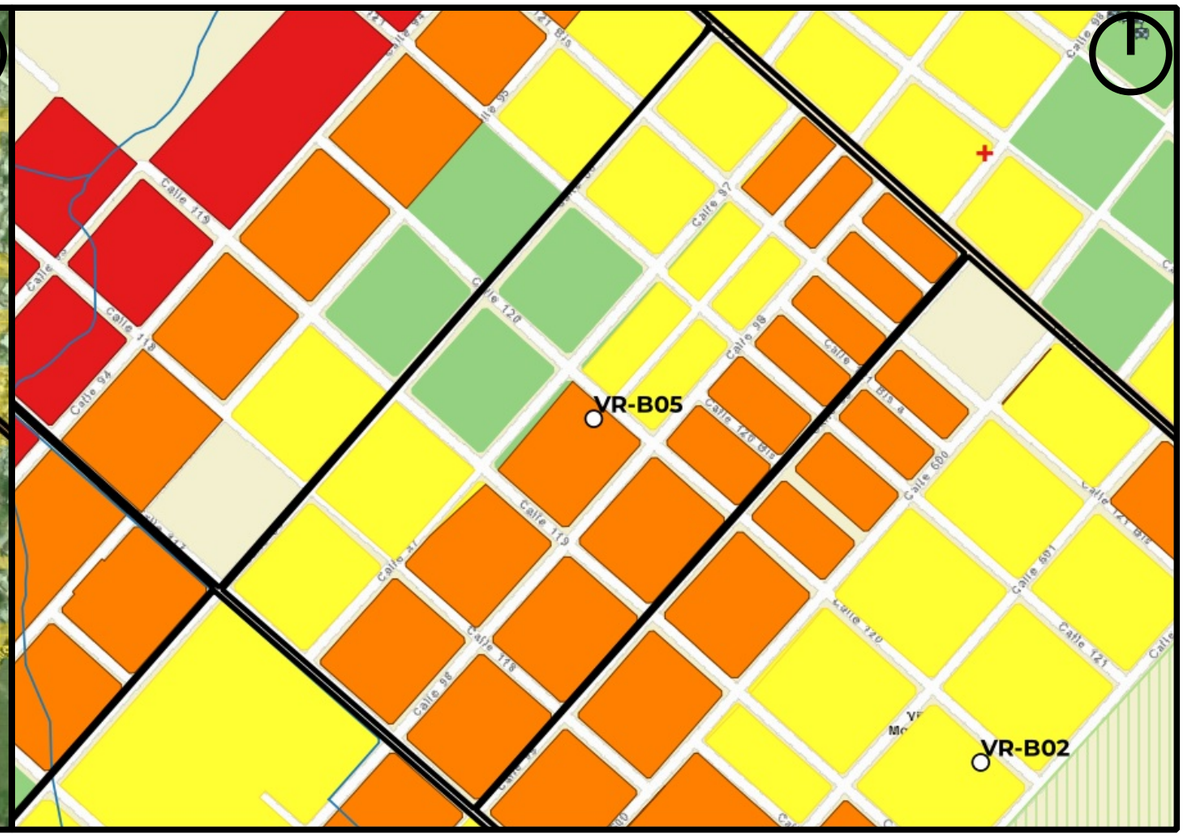

Mapa de Riesgo

ID:Barrio:	VR-B05
Nombre del Barrio:	Villa Montoro
Delegación:	VILLA ELVIRA
Observaciones:	Cuenta con sectores con viviendas precarias. La delimitacion no es precisa.
Zonas a evitar:	Baja peligrosidad, excepto calles 97 y 99 desde 117 a 121 bis
Acceso-egreso:	calle 98
Zona de encuentro:	US Nro. 36 (98 y 123)
Observaciones:	Sin observaciones

Referencias

- establecimientos educativos
- AC y ONG
- CE y Facultades UNLP
- Centros de Salud de GEarth
- Clubes de GEarth
- Cuartel de Bomberos
- Iglesias
- Centros_Salud
- Comisarias
- Barrios_La_Plata

Año 2019

PELIGROSID

- Muy alta
- Alta
- Moderada
- Baja a Nula

Riesgo rural barrios 2019

- Riesgo_2019_rural_barrios_alto
- Riesgo_2019_rural_barrios_medio
- Riesgo_2019_rural_barrios_bajo

Riesgo urbano barrios 2019

- Riesgo_2019_urbano_barrios_muy alto
- Riesgo_2019_urbano_barrios_alto
- Riesgo_2019_urbano_barrios_medio
- Riesgo_2019_urbano_barrios_bajo

Qué hacer — Plan de Reducción del Riesgo por Inundaciones en la Región de La Plata

LA PLATA Ciudad del Conocimiento

UNIVERSIDAD NACIONAL DE LA PLATA

ID BARRIO: VR-B06 **NOMBRE: El Pino** **CUENCA: Arroyo Maldonado**

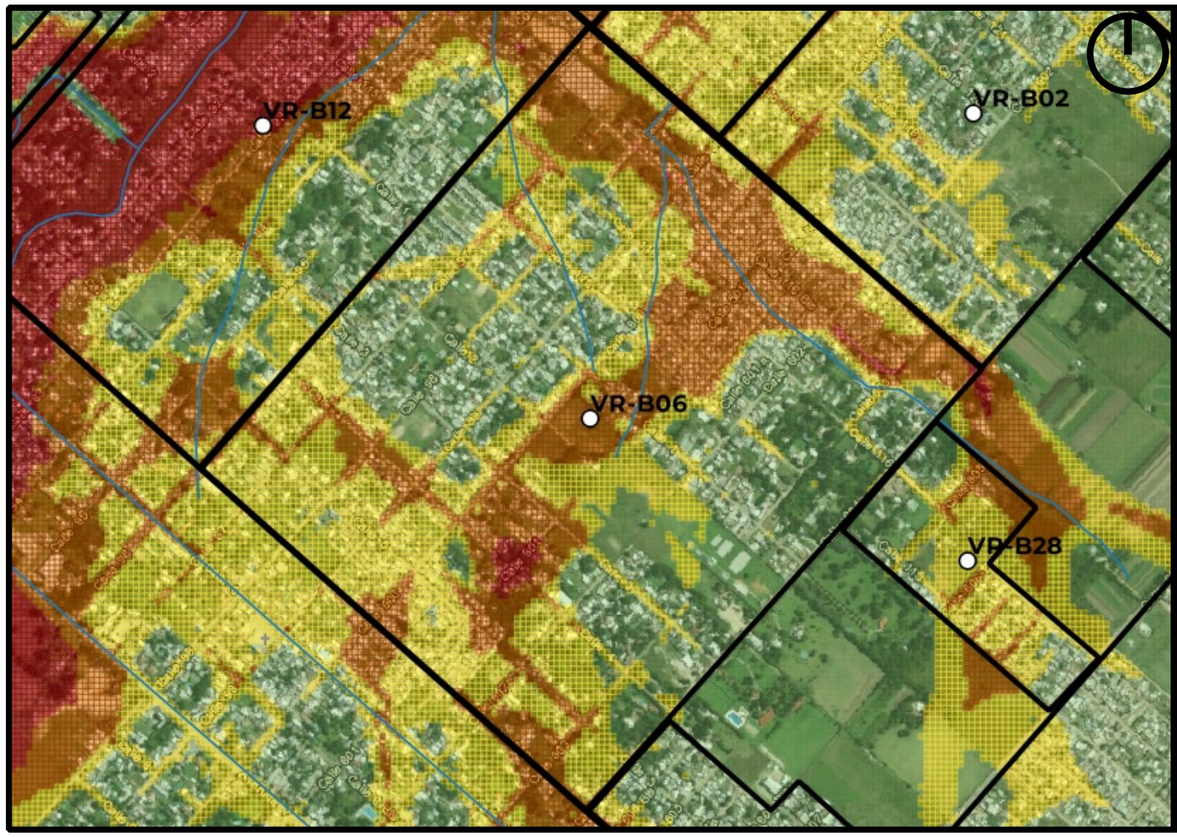

Mapa de Peligrosidad

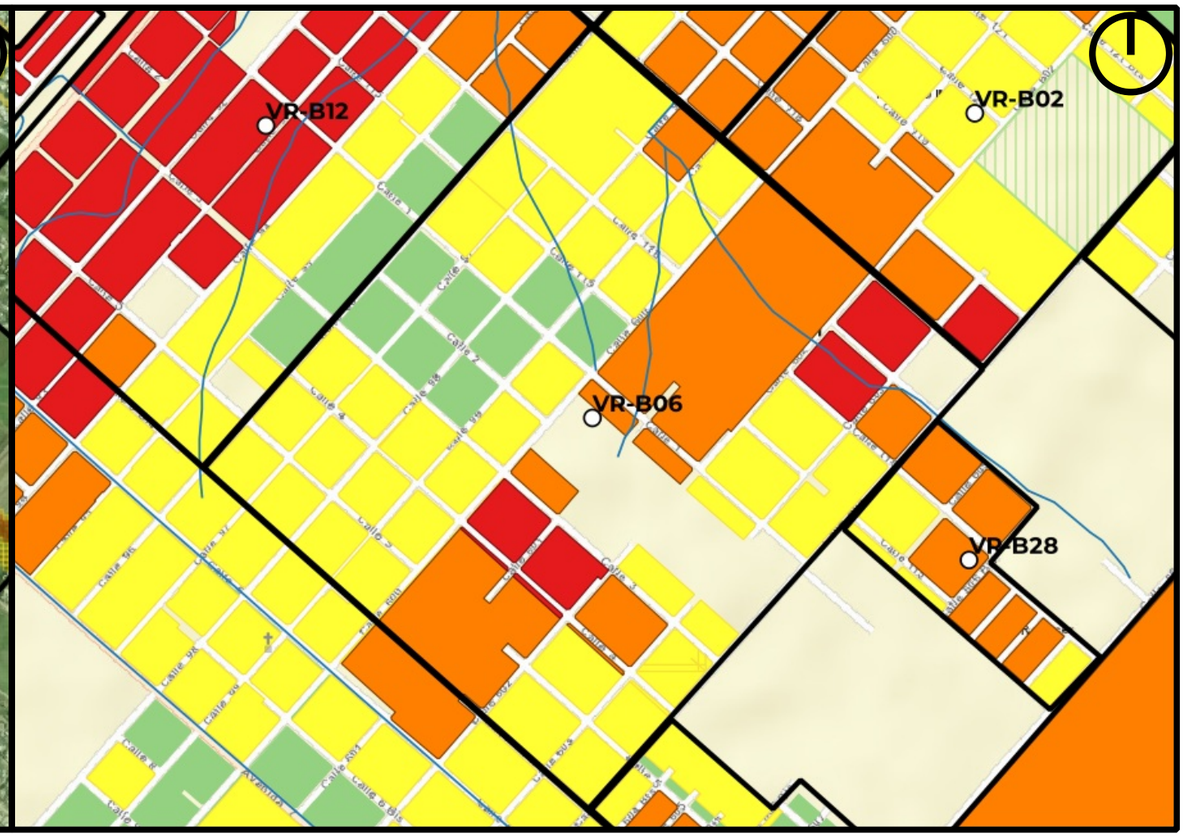

Mapa de Riesgo

ID:Barrio: VR-B06

Nombre del Barrio: El Pino

Delegación: VILLA ELVIRA

Observaciones: Cuenta con sectores con viviendas precarias. La delimitacion no es precisa. Tambien conocido como el Palihue

Zonas a evitar: Manzanas comprendidas e/ Calles 96, 117, 604 y 116 -- Manzanas comprendidas e/ Calles 602, 4, 99 y 116 -- Manzanas comprendidas e/ Calles 116, 98, 2 y 96 -- Manzanas comprendidas e/ Calles 4, 96, 5bis y 604.

Acceso-egreso: Calle 604 e/ 116bis y 4 -- Calle 2 e/ 97 y 99 -- Calle 98 e/ Av 1 y 3

Zona de encuentro: esq. 2 y 98 -- esq. Av. 1 y 603

Observaciones: Sin observaciones

Referencias

- establecimientos educativos
- AC y ONG
- CE y Facultades UNLP
- Centros de Salud de GEarth
- Clubes de GEarth
- Cuartel de Bomberos
- Iglesias
- Centros_Salud
- Comisarias
- Barrios_La_Plata

Año 2019
PELIGROSID
- Muy alta
- Alta
- Moderada
- Baja a Nula

Riesgo rural barrios 2019
- Riesgo_2019_rural_barrios_alto
- Riesgo_2019_rural_barrios_medio
- Riesgo_2019_rural_barrios_bajo

Riesgo urbano barrios 2019
- Riesgo_2019_urbano_barrios_muy alto
- Riesgo_2019_urbano_barrios_alto
- Riesgo_2019_urbano_barrios_medio
- Riesgo_2019_urbano_barrios_bajo

Qué hacer — Plan de Reducción del Riesgo por Inundaciones en la Región de La Plata

LA PLATA Ciudad del Conocimiento

UNIVERSIDAD NACIONAL DE LA PLATA

ID BARRIO: VR-B07 **NOMBRE: Molino** **CUENCA: Arroyo Garibaldi, Maldonado**

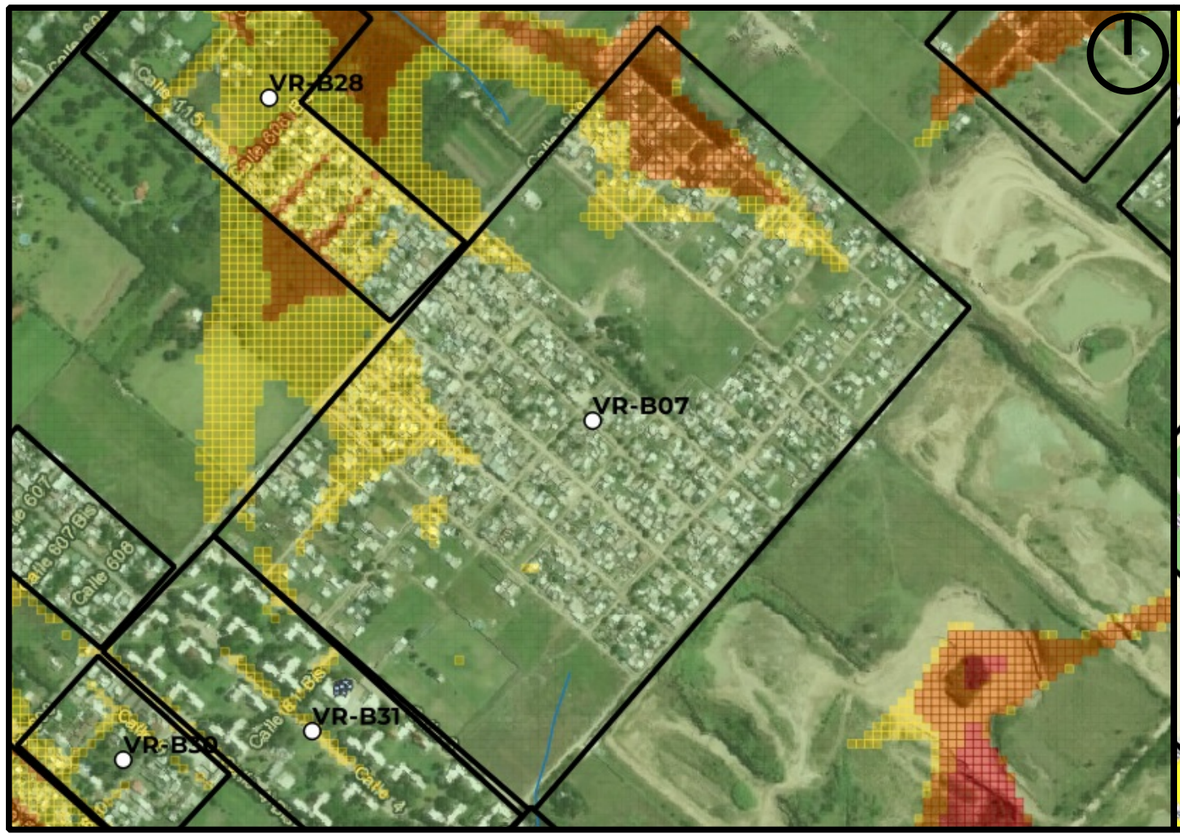

Mapa de Peligrosidad

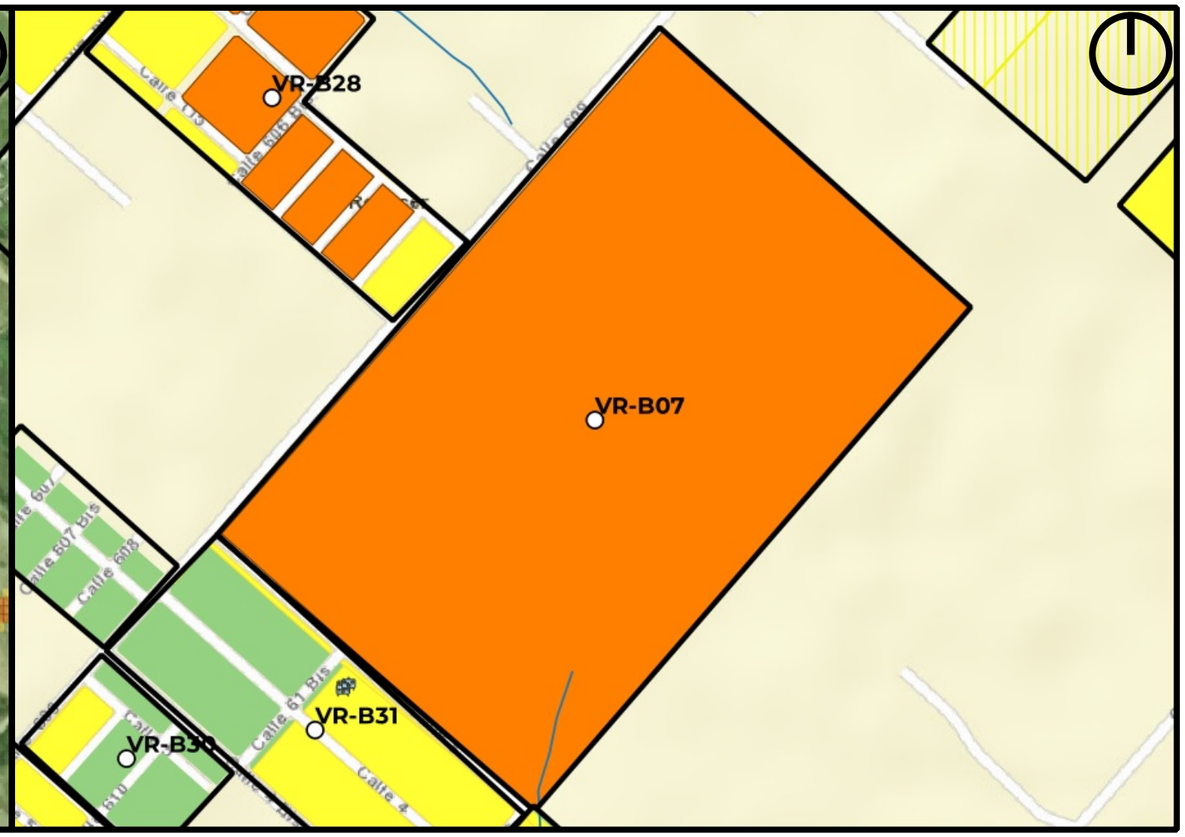

Mapa de Riesgo

ID:Barrio:	VR-B07
Nombre del Barrio:	Molino
Delegación:	VILLA ELVIRA
Observaciones:	Cuenta con sectores con viviendas precarias. Tambien conocido como Colito
Zonas a evitar:	Baja peligrosidad, evitar circular por calle 122bis desde 609 a 612
Acceso-egreso:	circular por calle 613
Zona de encuentro:	EES Nro. 82 (611 y 4)
Observaciones:	Sin observaciones

Referencias

- establecimientos educativos
- AC y ONG
- CE y Facultades UNLP
- Centros de Salud de GEarth
- Clubes de GEarth
- Cuartel de Bomberos
- Iglesias
- Centros_Salud
- Comisarias
- Barrios_La_Plata

Año 2019

PELIGROSID

- Muy alta
- Alta
- Moderada
- Baja a Nula

Riesgo rural barrios 2019

- Riesgo_2019_rural_barrios_alto
- Riesgo_2019_rural_barrios_medio
- Riesgo_2019_rural_barrios_bajo

Riesgo urbano barrios 2019

- Riesgo_2019_urbano_barrios_muy alto
- Riesgo_2019_urbano_barrios_alto
- Riesgo_2019_urbano_barrios_medio
- Riesgo_2019_urbano_barrios_bajo

Qué hacer — Plan de Reducción del Riesgo por Inundaciones en la Región de La Plata

LA PLATA Ciudad del Conocimiento

UNIVERSIDAD NACIONAL DE LA PLATA

ID BARRIO: VR-B08 **NOMBRE: Frison** **CUENCA: Arroyo Garibaldi, Maldonado**

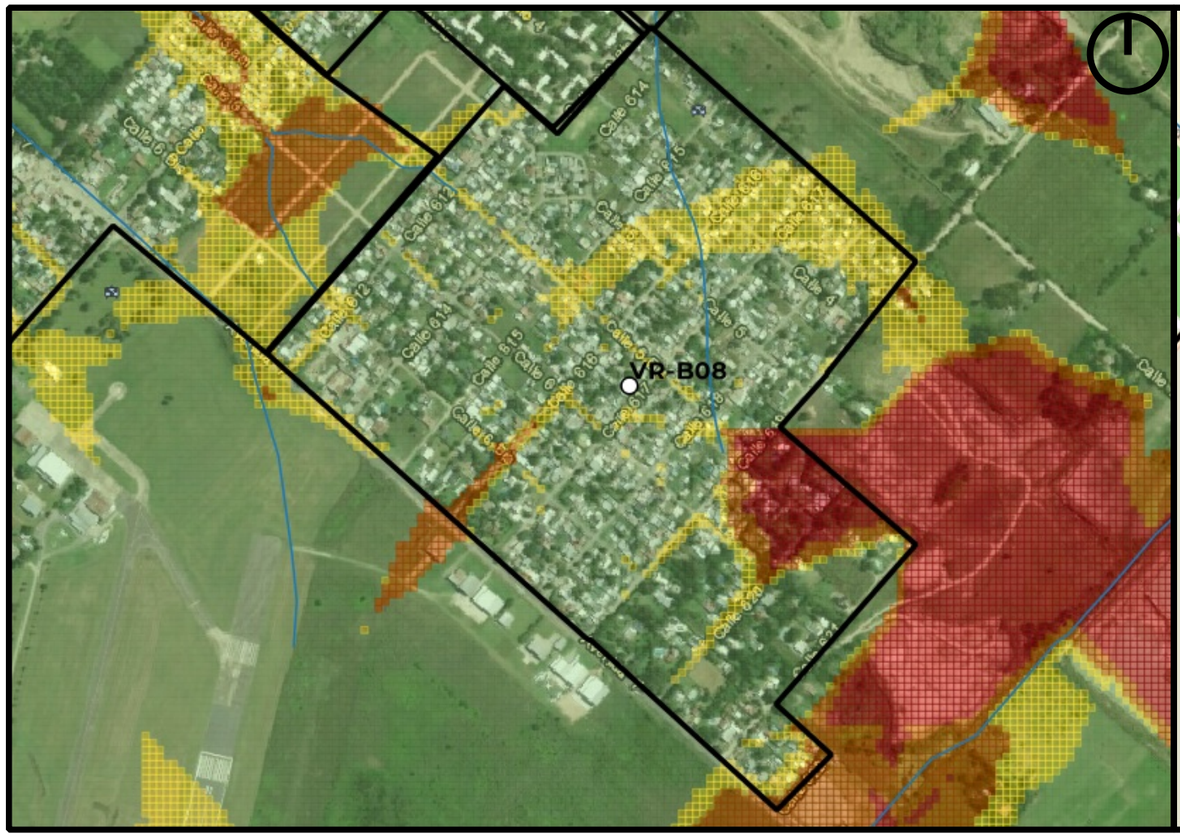

Mapa de Peligrosidad

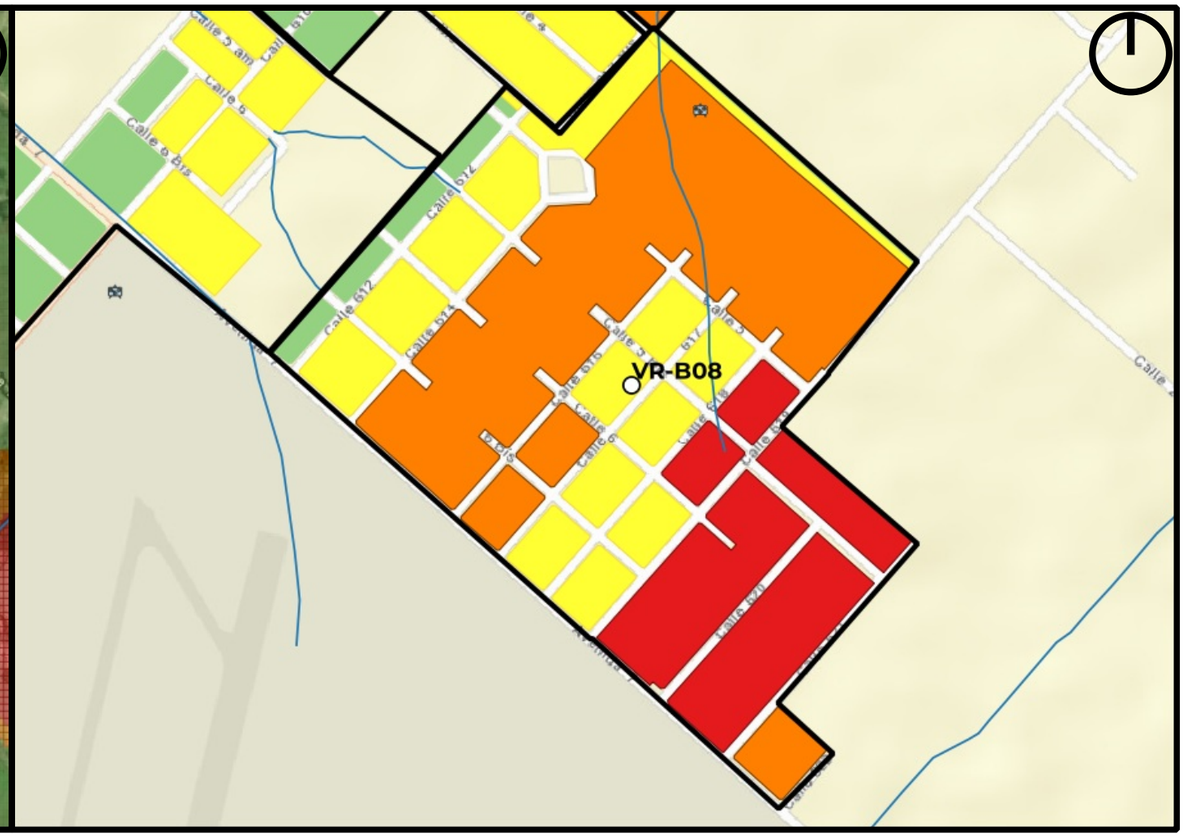

Mapa de Riesgo

ID:Barrio:	VR-B08
Nombre del Barrio:	Frison
Delegación:	VILLA ELVIRA
Observaciones:	S/O
Zonas a evitar:	Evitar calle 5bis e/619 y 621
Acceso-egreso:	Avda 7
Zona de encuentro:	Jardín de Infantes Nro. 948 (614 e/2 y 3)
Observaciones:	Sin observaciones

Referencias

- establecimientos educativos
- AC y ONG
- CE y Facultades UNLP
- Centros de Salud de GEarth
- Clubes de GEarth
- Cuartel de Bomberos
- Iglesias
- Centros_Salud
- Comisarias
- Barrios_La_Plata

Año 2019
PELIGROSID
- Muy alta
- Alta
- Moderada
- Baja a Nula

Riesgo rural barrios 2019
- Riesgo_2019_rural_barrios_alto
- Riesgo_2019_rural_barrios_medio
- Riesgo_2019_rural_barrios_bajo

Riesgo urbano barrios 2019
- Riesgo_2019_urbano_barrios_muy alto
- Riesgo_2019_urbano_barrios_alto
- Riesgo_2019_urbano_barrios_medio
- Riesgo_2019_urbano_barrios_bajo

Qué hacer — Plan de Reducción del Riesgo por Inundaciones en la Región de La Plata

LA PLATA Ciudad del Conocimiento

UNIVERSIDAD NACIONAL DE LA PLATA

ID BARRIO: VR-B09 **NOMBRE: Barrio Aeropuerto** **CUENCA: Arroyo Maldonado**

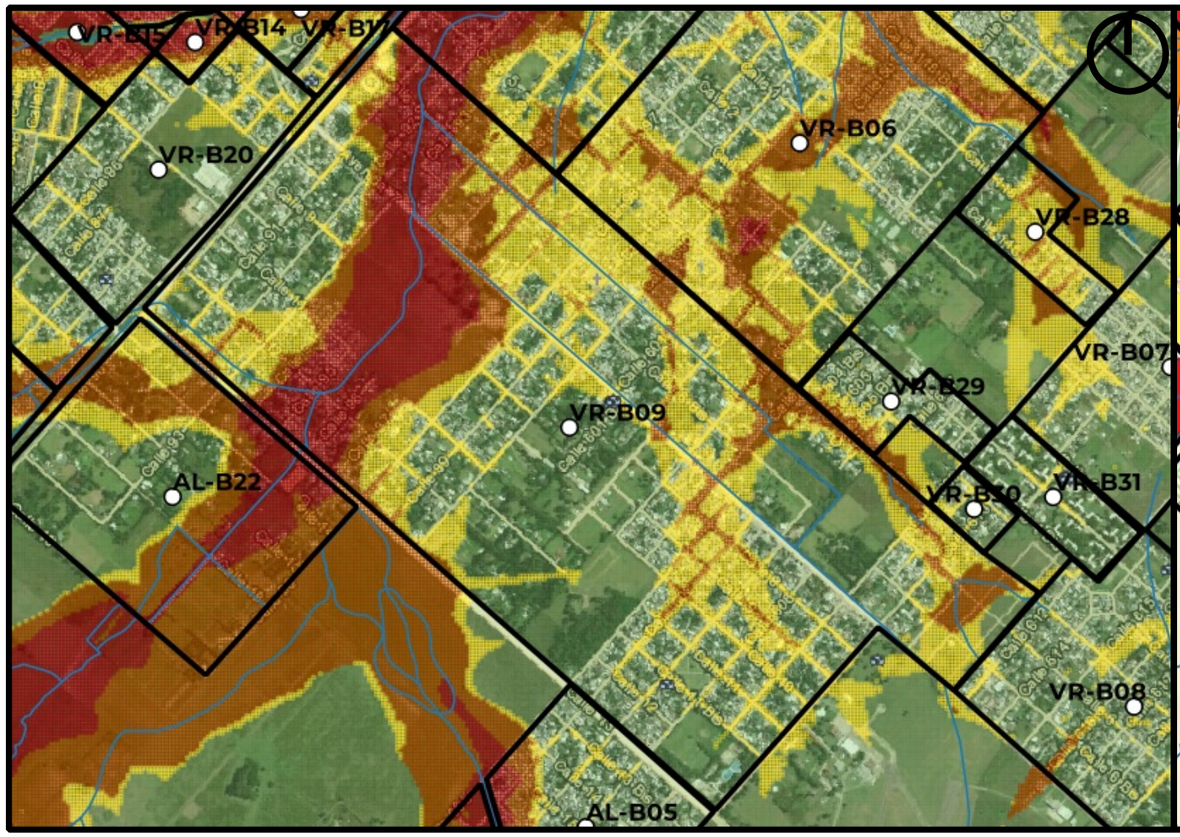

Mapa de Peligrosidad

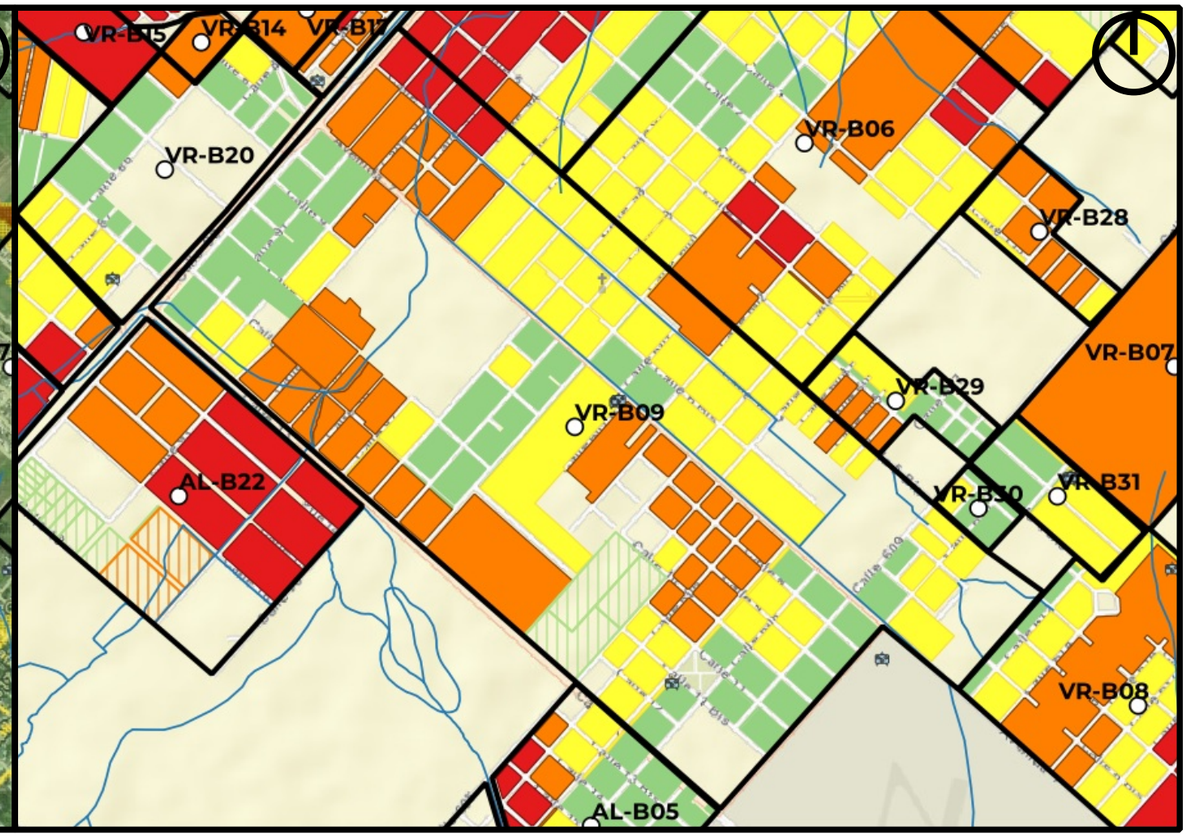

Mapa de Riesgo

ID:Barrio: VR-B09

Nombre del Barrio: Barrio Aeropuerto

Delegación: VILLA ELVIRA

Observaciones: S/O

Zonas a evitar: Manzanas comprendidas e/ Calles 90, 5bis, 99 y Av. 7 -- Manzanas comprendidas e/ Calles 99, 5bis, 602 y 6bis -- Manzanas comprendidas e/ Calles 602, Av. 7, 604 y 5bis -- Manzanas comprendidas e/ Calles 5bis, 613, 6 y 604 -- Manzanas comprendidas e/ Calle

Acceso-egreso: Calle 90 e/ Av 7 y 13 -- Av 13 e/ 605 y 609

Zona de encuentro: Escuela N°23 (esq. Av. 7 y 601) -- esq. 9 y 90 -- esq. Av. 13 y 607 -- esq. Av. 7 y 609

Observaciones: Centro de alfabetizacion N°10 (esq. 6bis y 602)

Referencias

- establecimientos educativos
- AC y ONG
- CE y Facultades UNLP
- Centros de Salud de GEarth
- Clubes de GEarth
- Cuartel de Bomberos
- Iglesias
- Centros_Salud
- Comisarias
- Barrios_La_Plata

Año 2019

PELIGROSID

- Muy alta
- Alta
- Moderada
- Baja a Nula

Riesgo rural barrios 2019

- Riesgo_2019_rural_barrios_alto
- Riesgo_2019_rural_barrios_medio
- Riesgo_2019_rural_barrios_bajo

Riesgo urbano barrios 2019

- Riesgo_2019_urbano_barrios_muy alto
- Riesgo_2019_urbano_barrios_alto
- Riesgo_2019_urbano_barrios_medio
- Riesgo_2019_urbano_barrios_bajo

Qué hacer — Plan de Reducción del Riesgo por Inundaciones en la Región de La Plata

LA PLATA Ciudad del Conocimiento

UNIVERSIDAD NACIONAL DE LA PLATA

ID BARRIO: VR-B10 **NOMBRE: Barrio Monasterio** **CUENCA: Arroyo Maldonado**

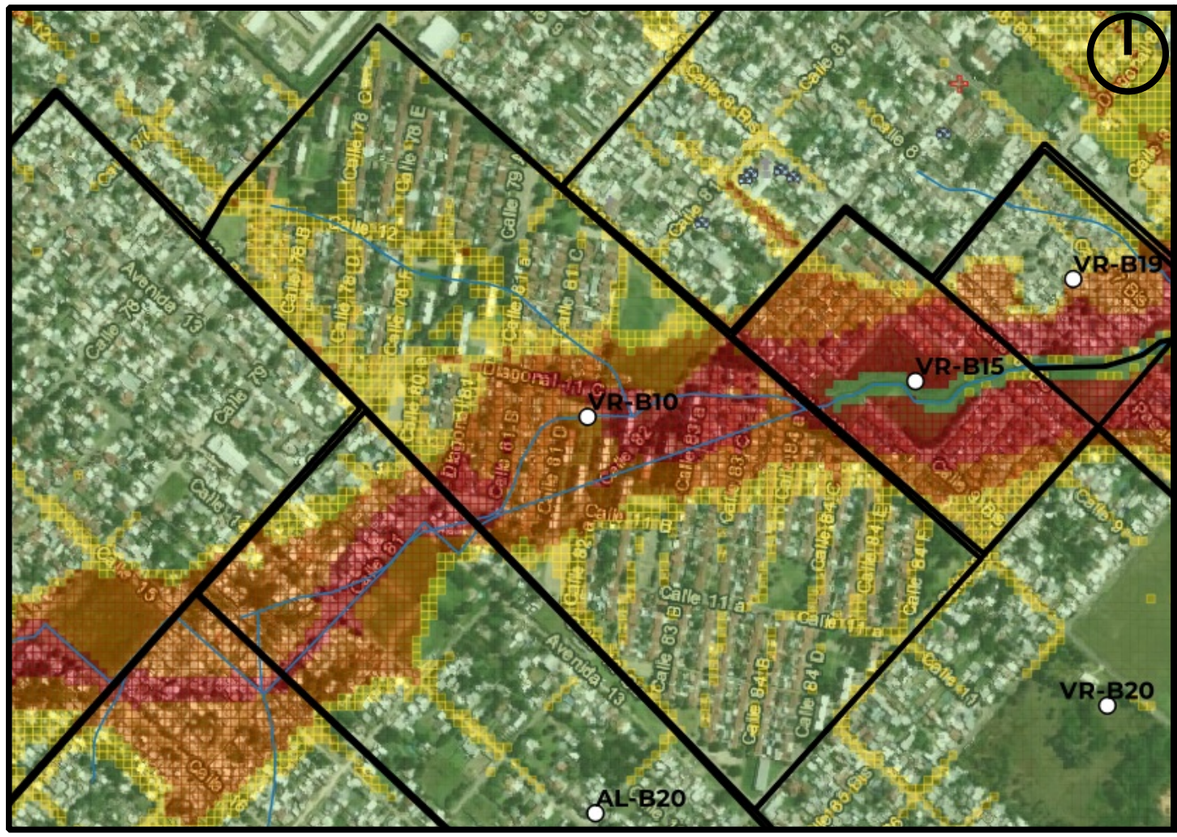

Mapa de Peligrosidad

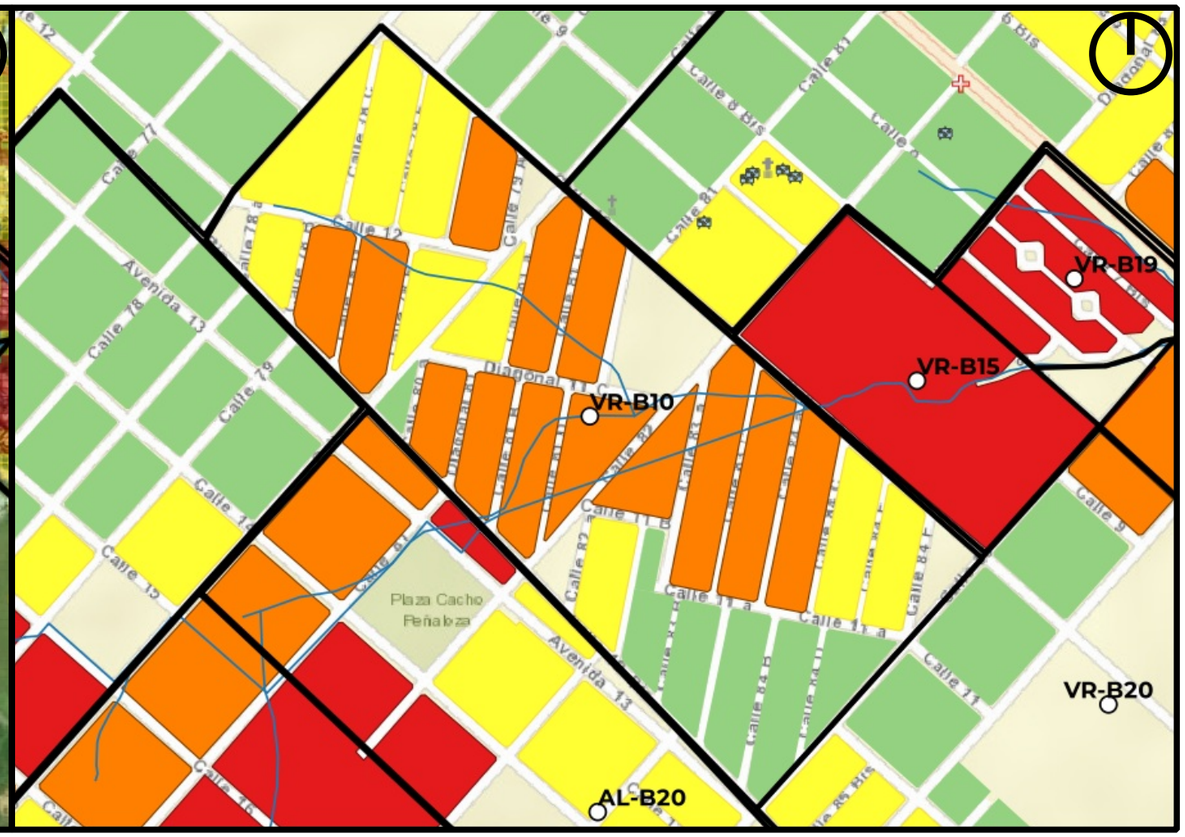

Mapa de Riesgo

ID:Barrio:	VR-B10
Nombre del Barrio:	Barrio Monasterio
Delegación:	VILLA ELVIRA
Observaciones:	S/O
Zonas a evitar:	Manzanas comprendidas e/ Calles 80, 10, 12bis y 82 -- Manzanas comprendidas e/ Calles 84A, Diag. 11B, 82 y 10 -- Diag. 12 e/ 78 y 80
Acceso-egreso:	Calle 10 e/ 78 y 81 -- Calle 85 e/ 10 y Av 13
Zona de encuentro:	esq. 10 y 78 -- esq. Av. 13 y 85 -- Escuela de Adultos N°731 (Calle 76 e/ 9 y 11)
Observaciones:	Delegación Municipal Villa Elvira (calle 82 e/7 y 8) (se encuentra a 3 cuadras)

Referencias

- establecimientos educativos
- AC y ONG
- CE y Facultades UNLP
- Centros de Salud de GEarth
- Clubes de GEarth
- Cuartel de Bomberos
- Iglesias
- Centros_Salud
- Comisarias
- Barrios_La_Plata

Año 2019
PELIGROSID
- Muy alta
- Alta
- Moderada
- Baja a Nula

Riesgo rural barrios 2019
- Riesgo_2019_rural_barrios_alto
- Riesgo_2019_rural_barrios_medio
- Riesgo_2019_rural_barrios_bajo

Riesgo urbano barrios 2019
- Riesgo_2019_urbano_barrios_muy alto
- Riesgo_2019_urbano_barrios_alto
- Riesgo_2019_urbano_barrios_medio
- Riesgo_2019_urbano_barrios_bajo

Qué hacer — Plan de Reducción del Riesgo por Inundaciones en la Región de La Plata

LA PLATA Ciudad del Conocimiento

UNIVERSIDAD NACIONAL DE LA PLATA

ID BARRIO: VR-B11 **NOMBRE: Barrio Jardin** **CUENCA: Arroyo Maldonado**

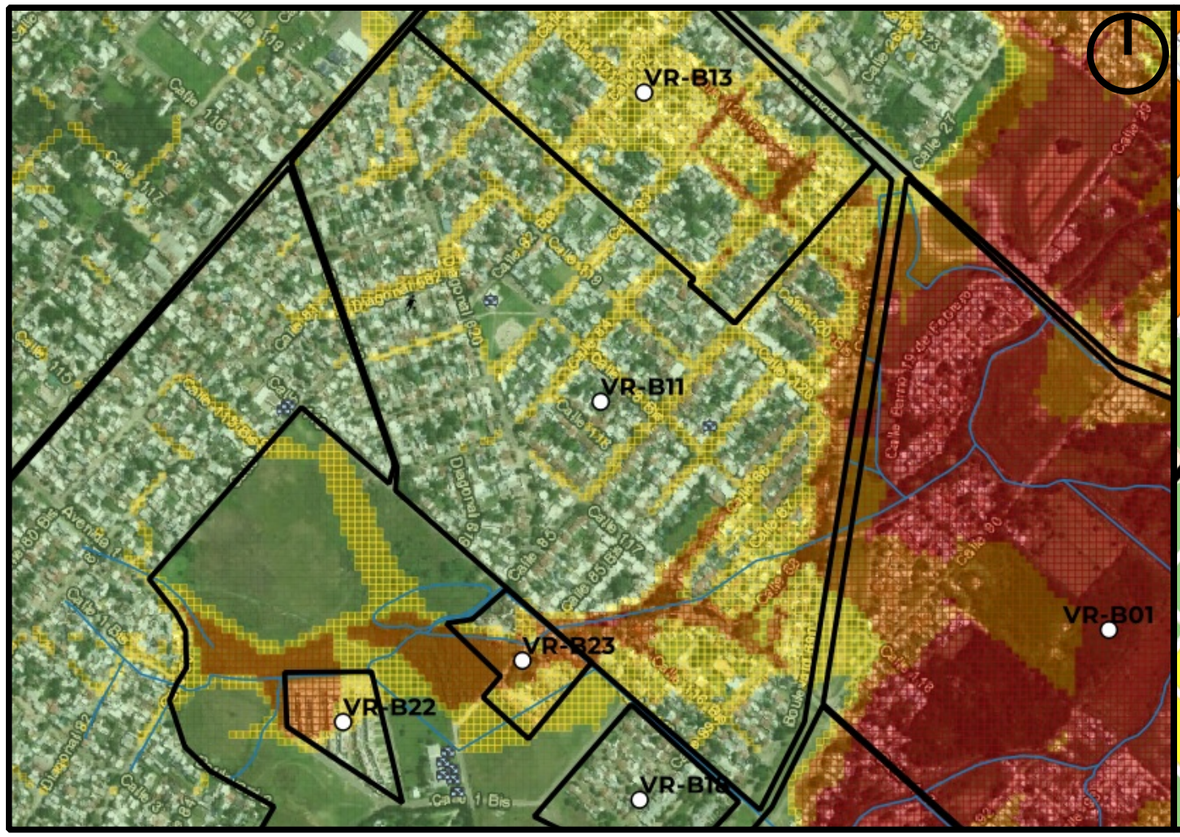

Mapa de Peligrosidad

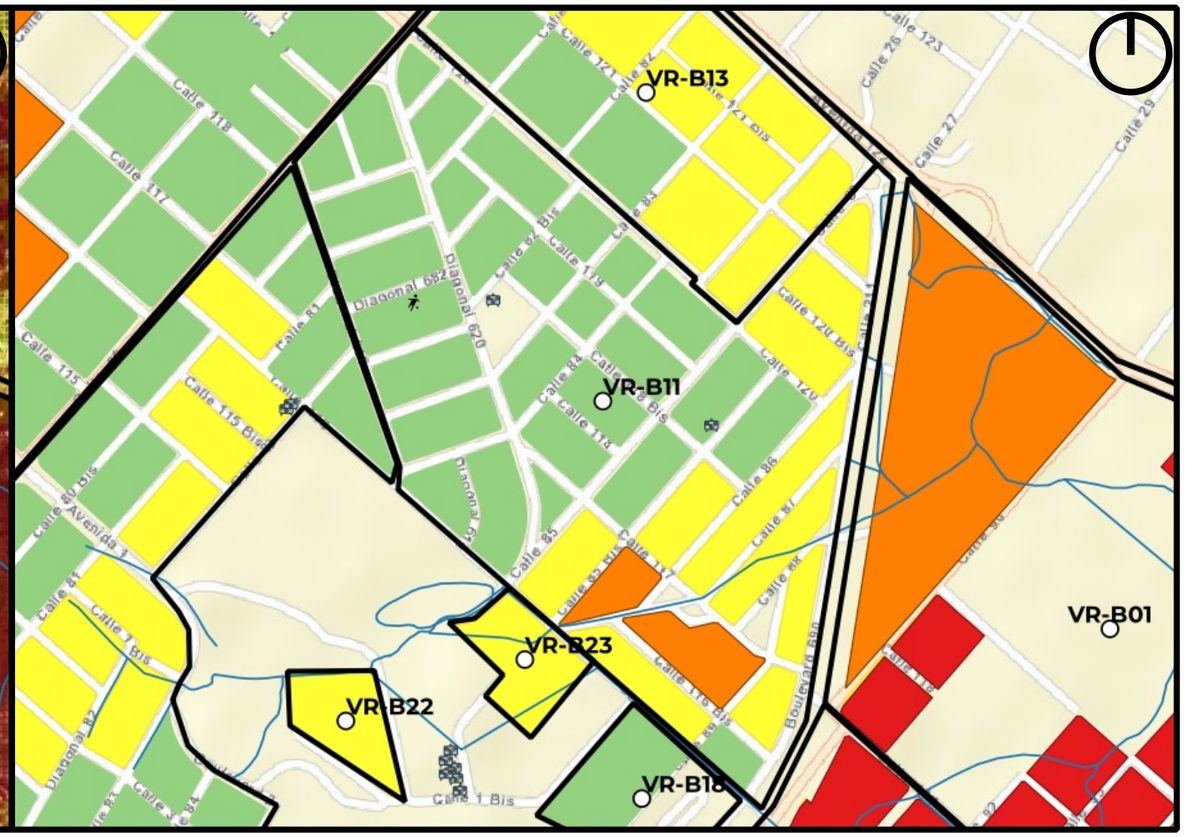

Mapa de Riesgo

ID:Barrio:	VR-B11
Nombre del Barrio:	Barrio Jardin
Delegación:	VILLA ELVIRA
Observaciones:	S/O
Zonas a evitar:	Manzanas comprendidas e/calles 120, 85, Av. 122 y diag. 690 -- Manzanas comprendidas e/calles 116, 85bis, 120 y diag. 690
Acceso-egreso:	Calle 116 e/85bis y diag 684 -- Diag 618 e/diag 684 y 80
Zona de encuentro:	Escuela Primaria 125 (esq. 116 y 82) -- Jardín de Infantes 975 (esq. 116 y 82)
Observaciones:	Punto de encuentro cercano al barrio

Referencias

- establecimientos educativos
- AC y ONG
- CE y Facultades UNLP
- Centros de Salud de GEarth
- Clubes de GEarth
- Cuartel de Bomberos
- Iglesias
- Centros_Salud
- Comisarias
- Barrios_La_Plata

Año 2019

PELIGROSID

- Muy alta
- Alta
- Moderada
- Baja a Nula

Riesgo rural barrios 2019

- Riesgo_2019_rural_barrios_alto
- Riesgo_2019_rural_barrios_medio
- Riesgo_2019_rural_barrios_bajo

Riesgo urbano barrios 2019

- Riesgo_2019_urbano_barrios_muy alto
- Riesgo_2019_urbano_barrios_alto
- Riesgo_2019_urbano_barrios_medio
- Riesgo_2019_urbano_barrios_bajo

Qué hacer — Plan de Reducción del Riesgo por Inundaciones en la Región de La Plata

LA PLATA Ciudad del Conocimiento

UNIVERSIDAD NACIONAL DE LA PLATA

ID BARRIO: VR-B12 **NOMBRE: Barrio 90** **CUENCA: Arroyo Maldonado**

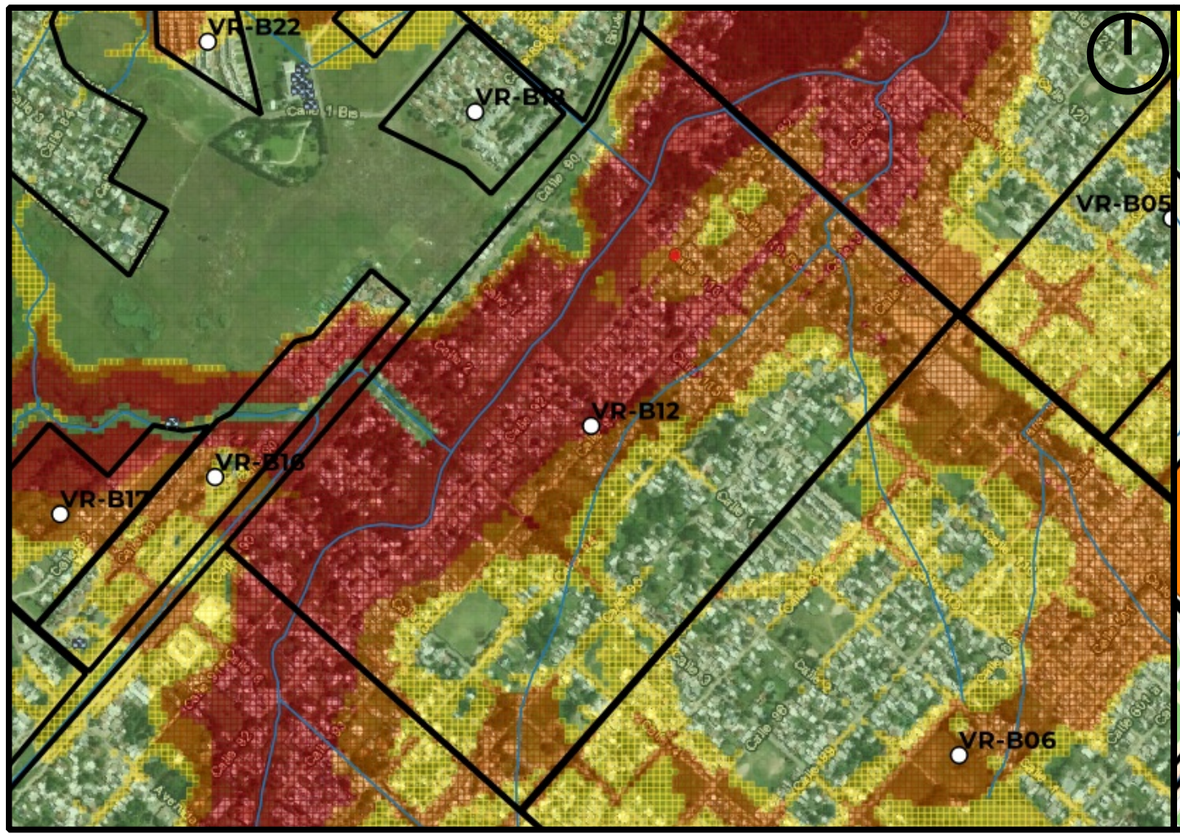

Mapa de Peligrosidad

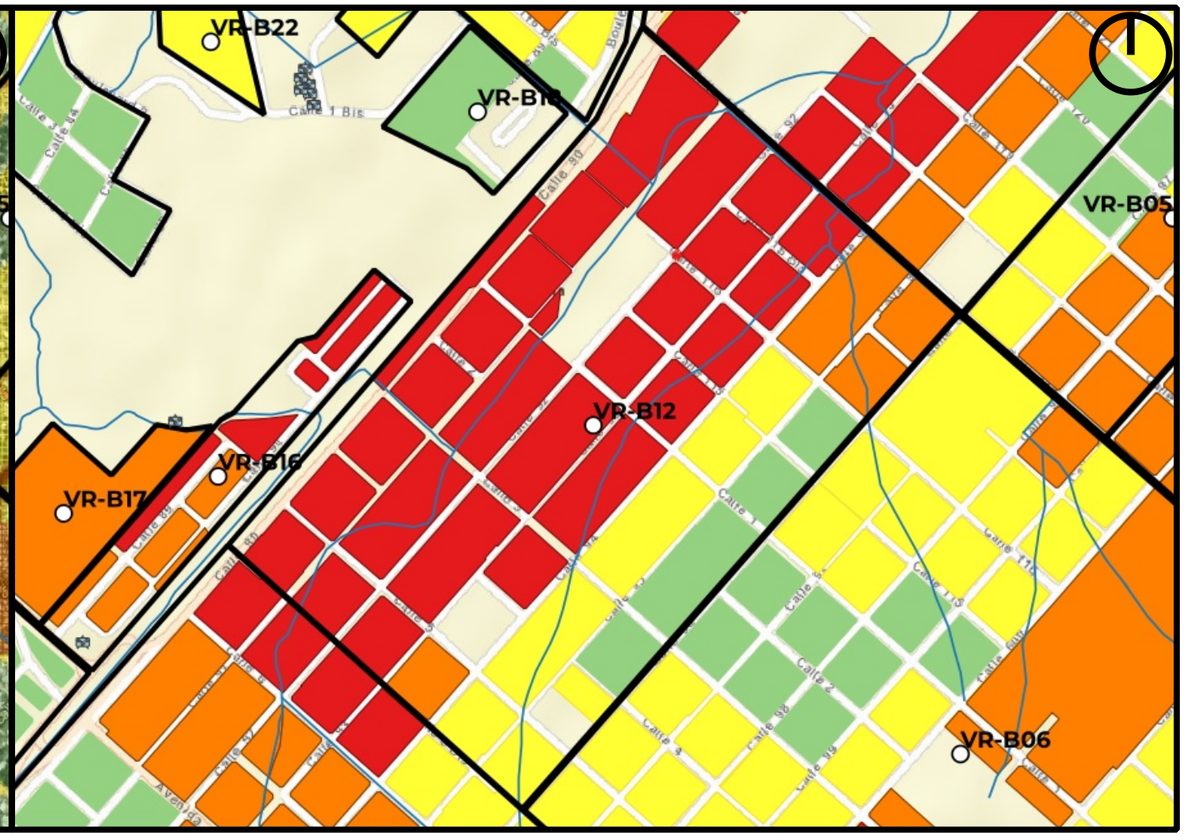

Mapa de Riesgo

ID:Barrio:	VR-B12
Nombre del Barrio:	Barrio 90
Delegación:	VILLA ELVIRA
Observaciones:	Nombre asignado por delegado por desconocimiento del nombre real. Cuenta con sectores con viviendas precarias.
Zonas a evitar:	Barrio Completo
Acceso-egreso:	Calle 95 e/116 y 3 -- Calle 1 e/95 y 96
Zona de encuentro:	esq. 1 y 96
Observaciones:	Sin observaciones

Referencias

- establecimientos educativos
- AC y ONG
- CE y Facultades UNLP
- Centros de Salud de GEarth
- Clubes de GEarth
- Cuartel de Bomberos
- Iglesias
- Centros_Salud
- Comisarias
- Barrios_La_Plata

Año 2019

PELIGROSID

- Muy alta
- Alta
- Moderada
- Baja a Nula

Riesgo rural barrios 2019

- Riesgo_2019_rural_barrios_alto
- Riesgo_2019_rural_barrios_medio
- Riesgo_2019_rural_barrios_bajo

Riesgo urbano barrios 2019

- Riesgo_2019_urbano_barrios_muy alto
- Riesgo_2019_urbano_barrios_alto
- Riesgo_2019_urbano_barrios_medio
- Riesgo_2019_urbano_barrios_bajo

Qué hacer — Plan de Reducción del Riesgo por Inundaciones en la Región de La Plata

LA PLATA Ciudad del Conocimiento

UNIVERSIDAD NACIONAL DE LA PLATA

ID BARRIO: VR-B13 **NOMBRE: Villa Ponzati** **CUENCA: Arroyo Circunvalación, Maldonado**

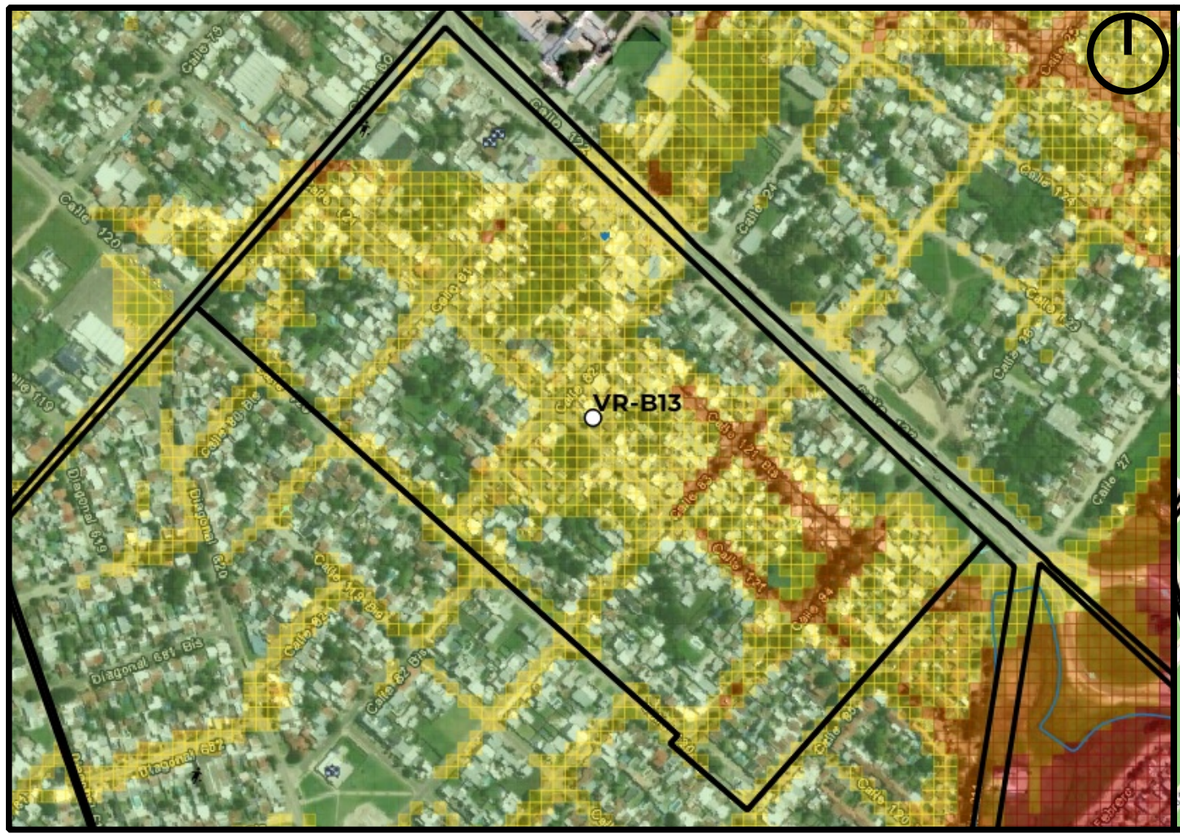

Mapa de Peligrosidad

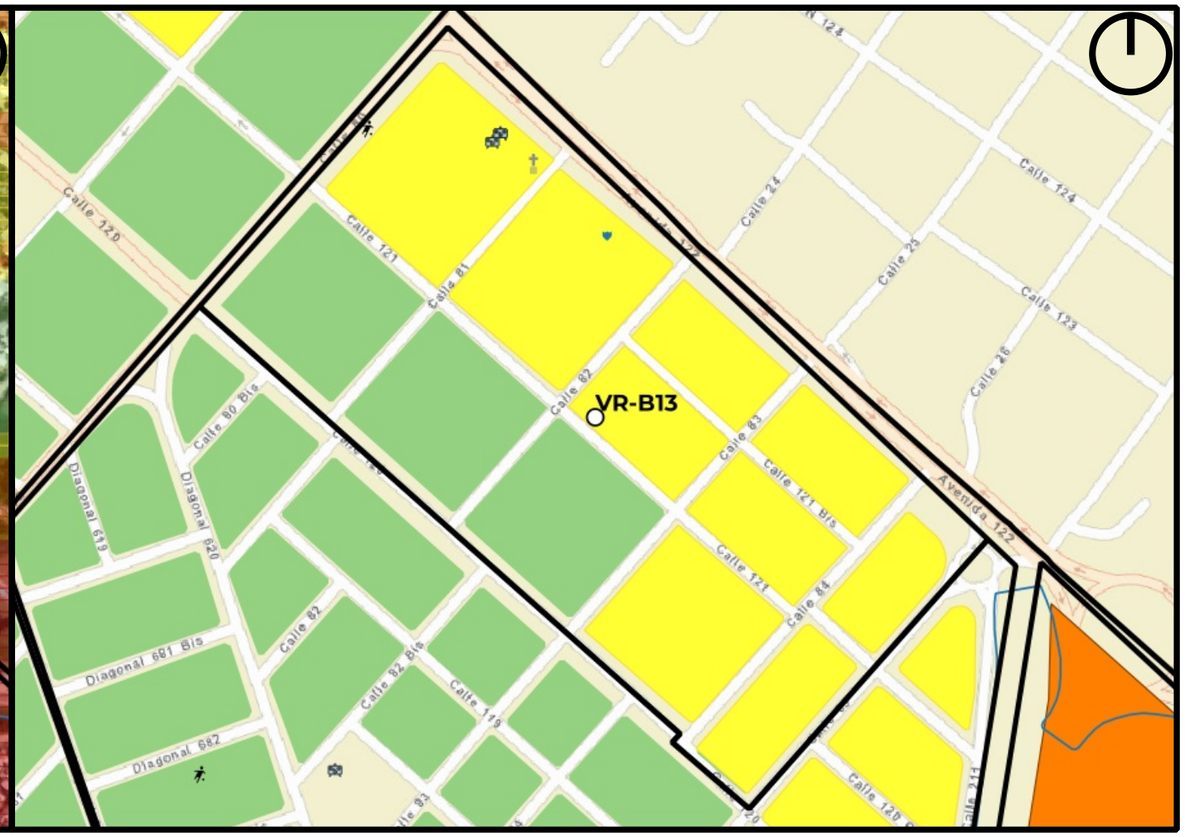

Mapa de Riesgo

ID:Barrio:	VR-B13
Nombre del Barrio:	Villa Ponzati
Delegación:	VILLA ELVIRA
Observaciones:	S/O
Zonas a evitar:	Baja peligrosidad excepto calle 12bis y 84
Acceso-egreso:	Avda 120
Zona de encuentro:	Colegio Santa Teresa de Jesús (122 y 81)
Observaciones:	Sin observaciones

Referencias

- establecimientos educativos
- AC y ONG
- CE y Facultades UNLP
- Centros de Salud de GEarth
- Clubes de GEarth
- Cuartel de Bomberos
- Iglesias
- Centros_Salud
- Comisarias
- Barrios_La_Plata

Año 2019

PELIGROSID

- Muy alta
- Alta
- Moderada
- Baja a Nula

Riesgo rural barrios 2019

- Riesgo_2019_rural_barrios_alto
- Riesgo_2019_rural_barrios_medio
- Riesgo_2019_rural_barrios_bajo

Riesgo urbano barrios 2019

- Riesgo_2019_urbano_barrios_muy alto
- Riesgo_2019_urbano_barrios_alto
- Riesgo_2019_urbano_barrios_medio
- Riesgo_2019_urbano_barrios_bajo

Qué hacer — Plan de Reducción del Riesgo por Inundaciones en la Región de La Plata

LA PLATA Ciudad del Conocimiento

UNIVERSIDAD NACIONAL DE LA PLATA

ID BARRIO: VR-B14 **NOMBRE: Policia** **CUENCA: Arroyo Maldonado**

Mapa de Peligrosidad

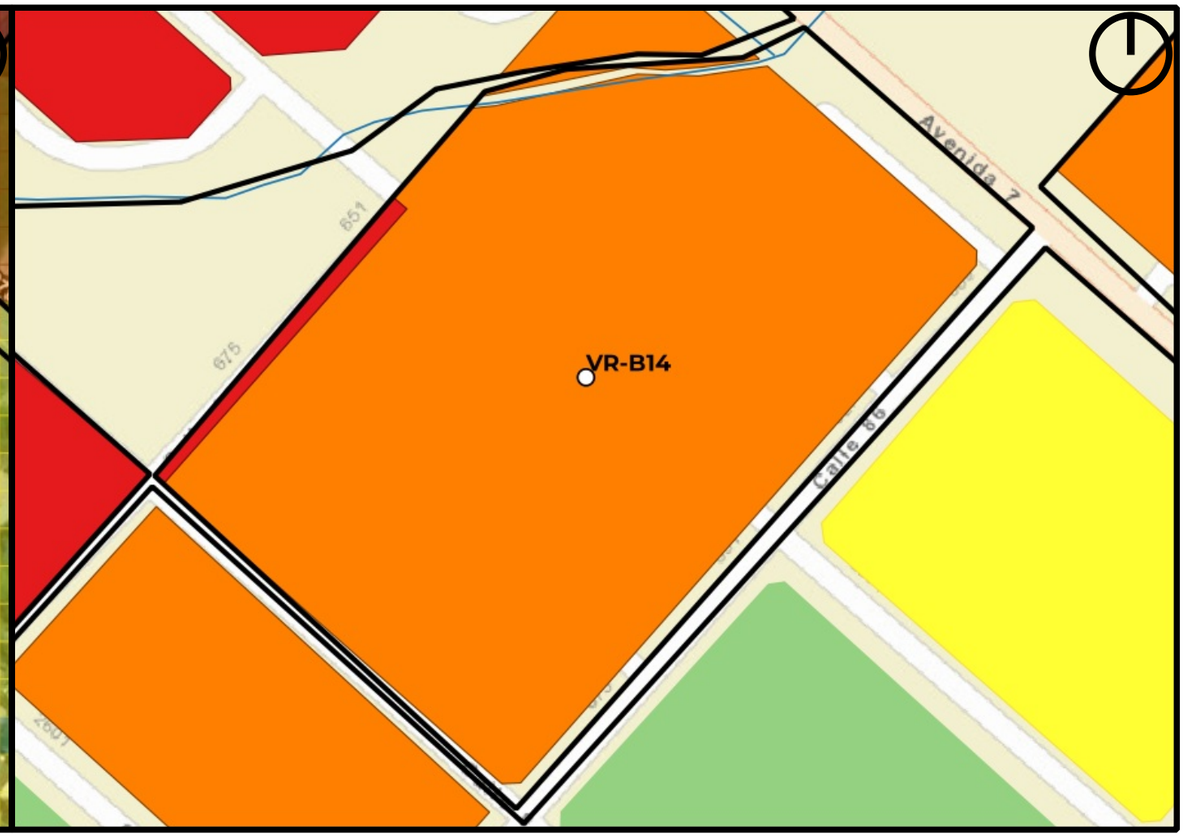

Mapa de Riesgo

ID:Barrio:	VR-B14
Nombre del Barrio:	Policia
Delegación:	VILLA ELVIRA
Observaciones:	S/O
Zonas a evitar:	Barrio Completo
Acceso-egreso:	Calle 8bis e/85 y 86 -- Calle 86 e/8 y 8bis
Zona de encuentro:	Calle 8bis e/85 y 86 -- Calle 86 e/8 y 8bis
Observaciones:	Puntos de encuentro sin peligrosidad en mitad de las cuadras, por eso no se especifican esquinas

Referencias

- establecimientos educativos
- AC y ONG
- CE y Facultades UNLP
- Centros de Salud de GEarth
- Clubes de GEarth
- Cuartel de Bomberos
- Iglesias
- Centros_Salud
- Comisarias
- Barrios_La_Plata

Año 2019

PELIGROSID

- Muy alta
- Alta
- Moderada
- Baja a Nula

Riesgo rural barrios 2019

- Riesgo_2019_rural_barrios_alto
- Riesgo_2019_rural_barrios_medio
- Riesgo_2019_rural_barrios_bajo

Riesgo urbano barrios 2019

- Riesgo_2019_urbano_barrios_muy alto
- Riesgo_2019_urbano_barrios_alto
- Riesgo_2019_urbano_barrios_medio
- Riesgo_2019_urbano_barrios_bajo

Qué hacer — Plan de Reducción del Riesgo por Inundaciones en la Región de La Plata

LA PLATA Ciudad del Conocimiento

UNIVERSIDAD NACIONAL DE LA PLATA

ID BARRIO: VR-B15 **NOMBRE: Chalet** **CUENCA: Arroyo Maldonado**

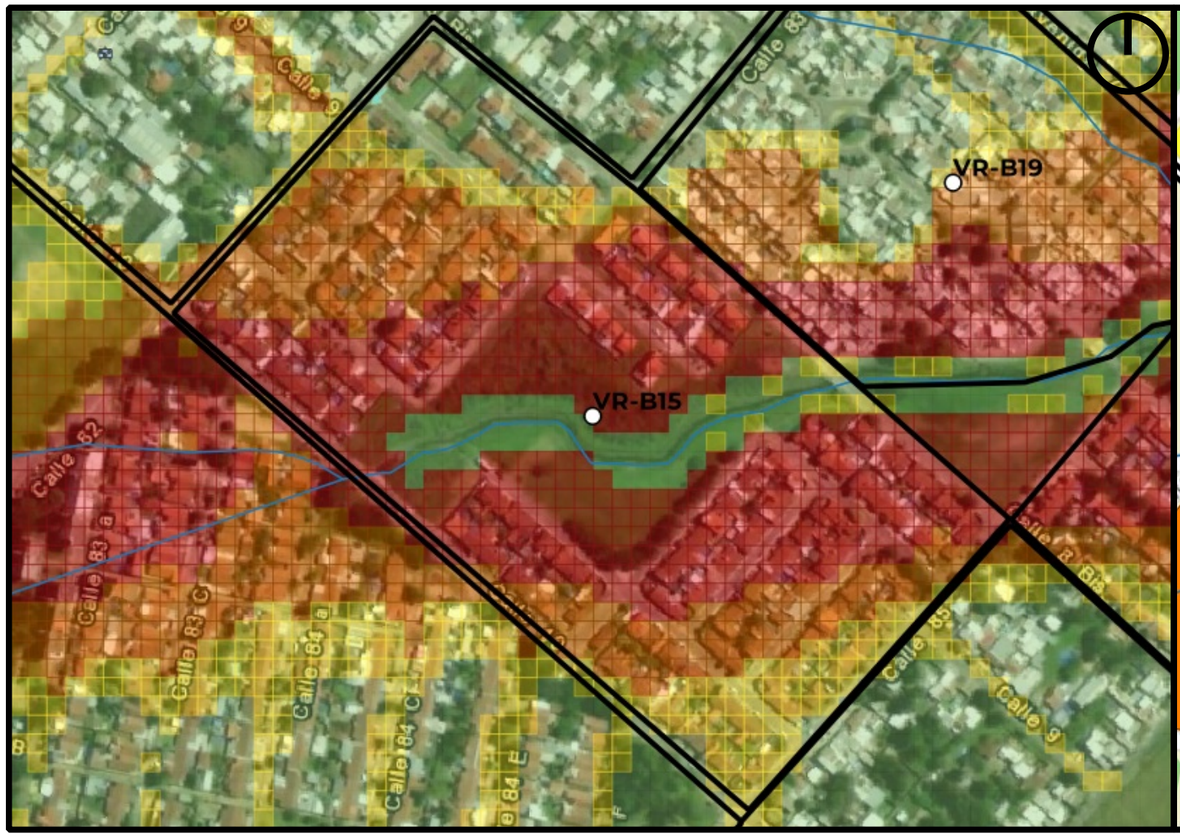

Mapa de Peligrosidad

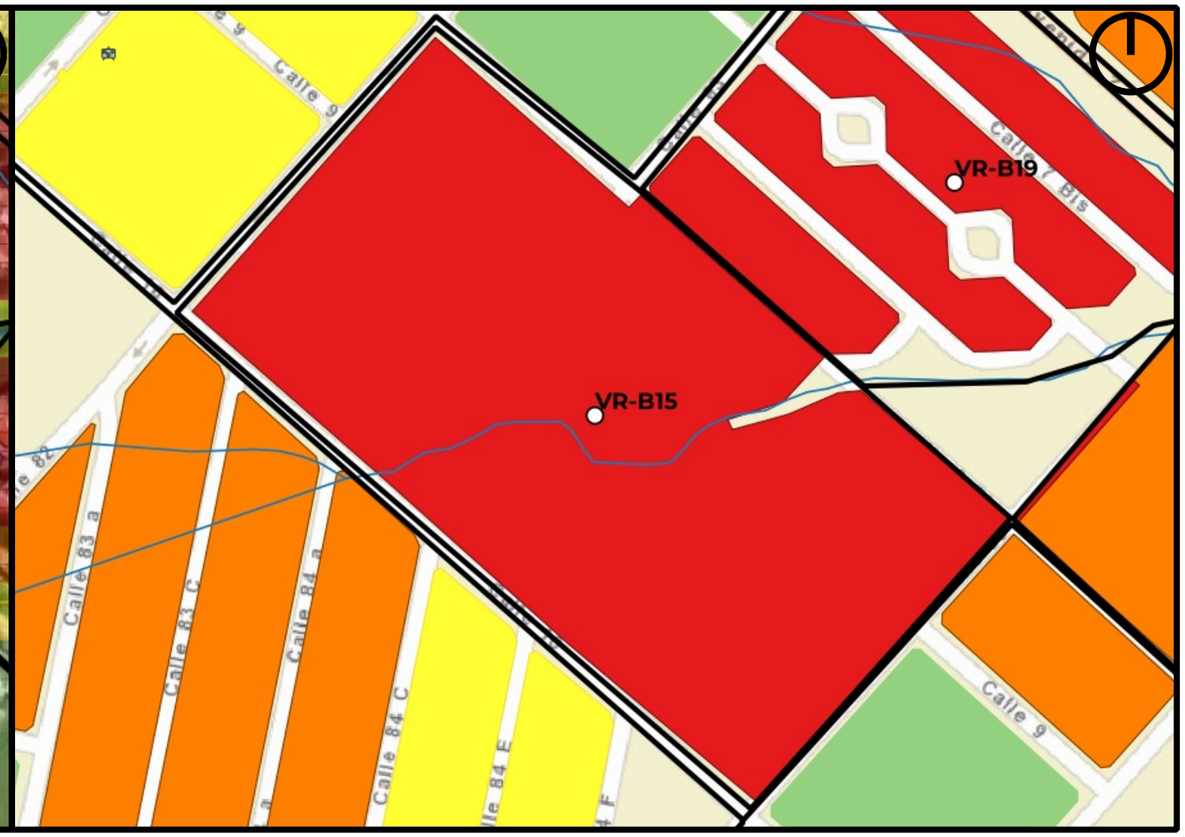

Mapa de Riesgo

ID:Barrio:	VR-B15
Nombre del Barrio:	Chalet
Delegación:	VILLA ELVIRA
Observaciones:	S/O
Zonas a evitar:	Barrio Completo
Acceso-egreso:	Calle 9 e/82 y 83 -- Calle 82 e/8bis y 9 -- Calle 85 e/8bis y 10 -- Calle 10 e/84E y 85
Zona de encuentro:	Delegación Municipal Villa Elvira (calle 82 e/7 y 8) -- esq. 85 y 9
Observaciones:	Sin observaciones

Referencias

- establecimientos educativos
- AC y ONG
- CE y Facultades UNLP
- Centros de Salud de GEarth
- Clubes de GEarth
- Cuartel de Bomberos
- Iglesias
- Centros_Salud
- Comisarias
- Barrios_La_Plata

Año 2019
PELIGROSID
- Muy alta
- Alta
- Moderada
- Baja a Nula

Riesgo rural barrios 2019
- Riesgo_2019_rural_barrios_alto
- Riesgo_2019_rural_barrios_medio
- Riesgo_2019_rural_barrios_bajo

Riesgo urbano barrios 2019
- Riesgo_2019_urbano_barrios_muy alto
- Riesgo_2019_urbano_barrios_alto
- Riesgo_2019_urbano_barrios_medio
- Riesgo_2019_urbano_barrios_bajo

Qué hacer — Plan de Reducción del Riesgo por Inundaciones en la Región de La Plata

LA PLATA Ciudad del Conocimiento

UNIVERSIDAD NACIONAL DE LA PLATA

ID BARRIO: VR-B16 **NOMBRE: UPCN** **CUENCA: Arroyo Maldonado**

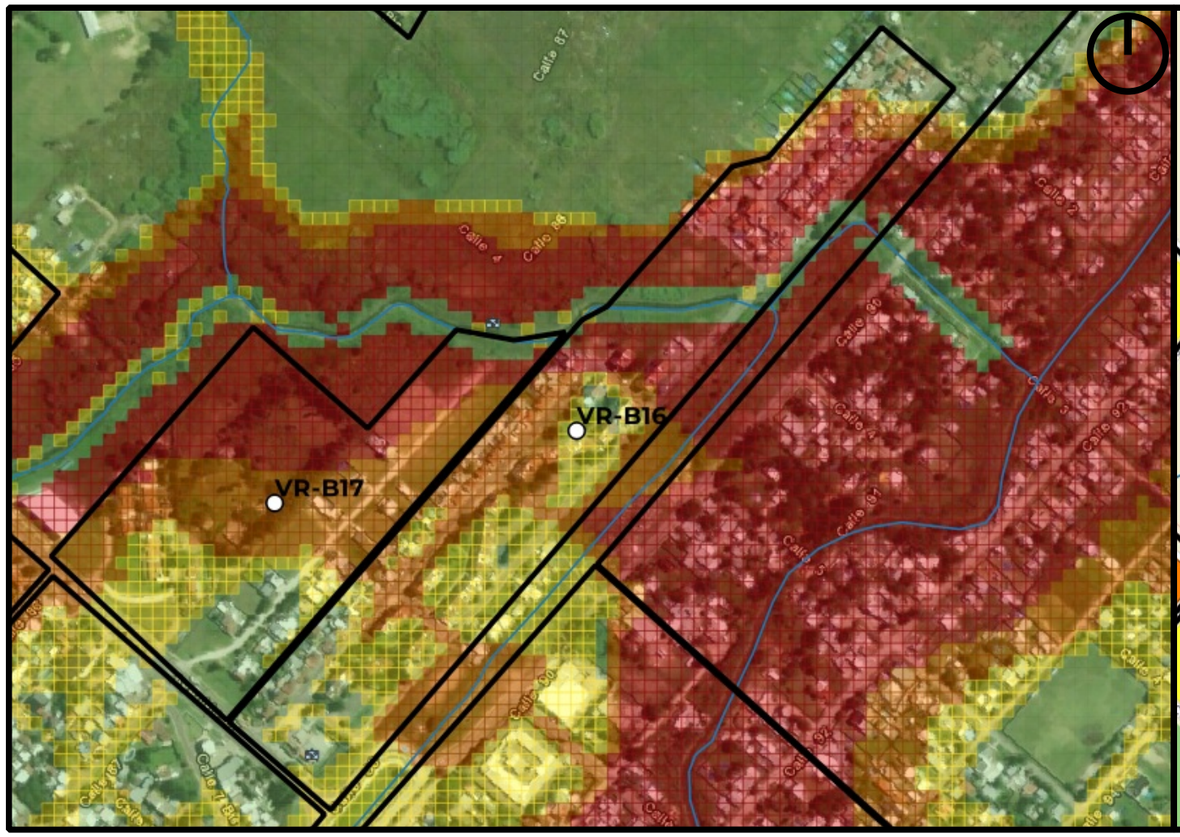

Mapa de Peligrosidad

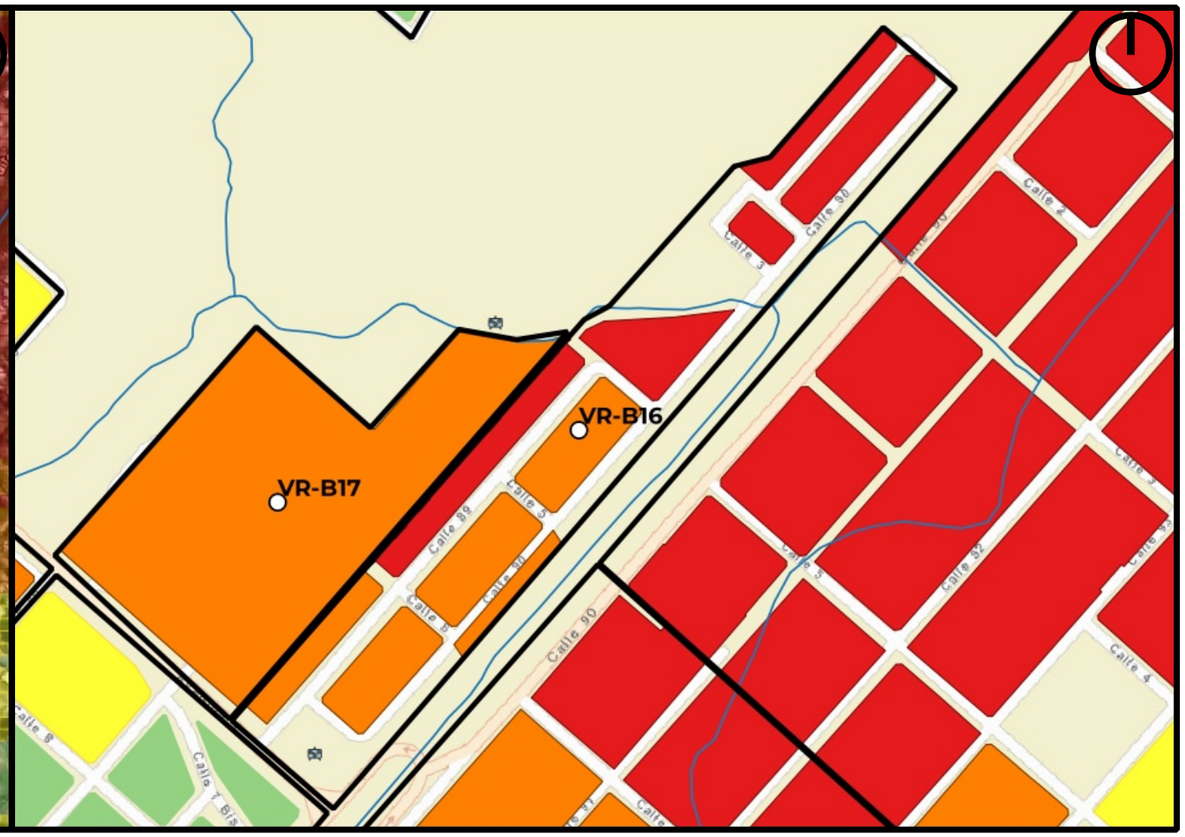

Mapa de Riesgo

ID:Barrio:	VR-B16
Nombre del Barrio:	UPCN
Delegación:	VILLA ELVIRA
Observaciones:	S/O
Zonas a evitar:	Barrio Completo
Acceso-egreso:	Av 7 e/86 y 89
Zona de encuentro:	esq. Av.7 y 89 -- esq. 2 y 89
Observaciones:	Sin observaciones

Referencias

- establecimientos educativos
- AC y ONG
- CE y Facultades UNLP
- Centros de Salud de GEarth
- Clubes de GEarth
- Cuartel de Bomberos
- Iglesias
- Centros_Salud
- Comisarias
- Barrios_La_Plata

Año 2019
PELIGROSID
- Muy alta
- Alta
- Moderada
- Baja a Nula

Riesgo rural barrios 2019
- Riesgo_2019_rural_barrios_alto
- Riesgo_2019_rural_barrios_medio
- Riesgo_2019_rural_barrios_bajo

Riesgo urbano barrios 2019
- Riesgo_2019_urbano_barrios_muy alto
- Riesgo_2019_urbano_barrios_alto
- Riesgo_2019_urbano_barrios_medio
- Riesgo_2019_urbano_barrios_bajo

Qué hacer — Plan de Reducción del Riesgo por Inundaciones en la Región de La Plata

LA PLATA Ciudad del Conocimiento

UNIVERSIDAD NACIONAL DE LA PLATA

ID BARRIO: VR-B17 **NOMBRE: Las Tejas** **CUENCA: Arroyo Maldonado**

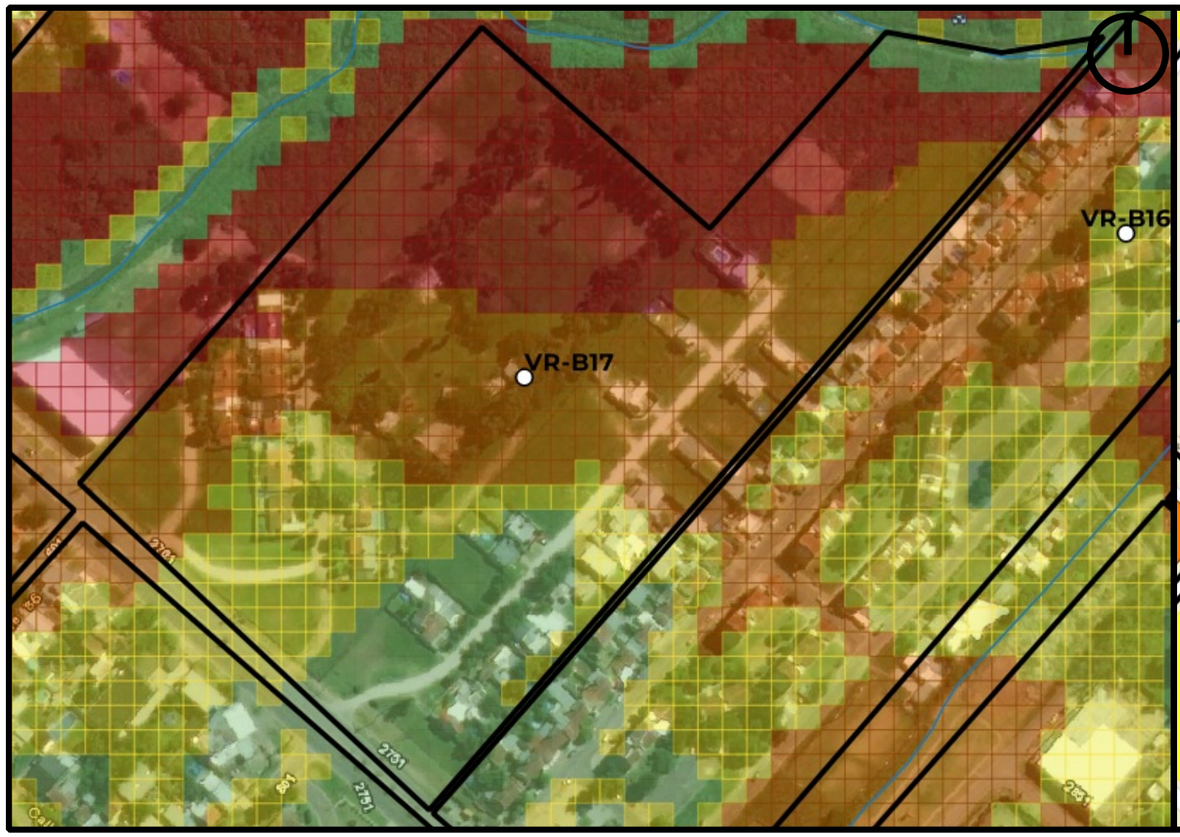

Mapa de Peligrosidad

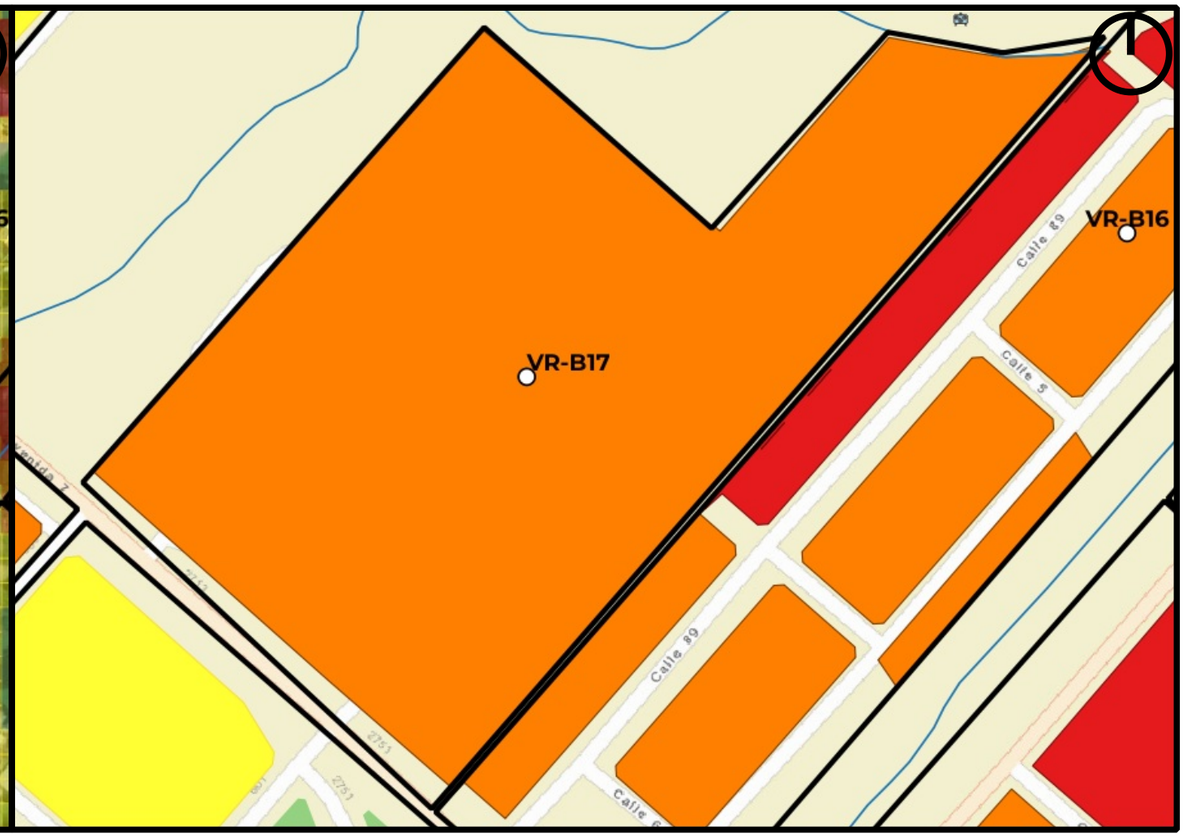

Mapa de Riesgo

ID:Barrio:	VR-B17
Nombre del Barrio:	Las Tejas
Delegación:	VILLA ELVIRA
Observaciones:	S/O
Zonas a evitar:	Barrio Completo
Acceso-egreso:	Av 7 e/86 y 89
Zona de encuentro:	esq. Av.7 y 88
Observaciones:	Sin observaciones

Referencias

- establecimientos educativos
- AC y ONG
- CE y Facultades UNLP
- Centros de Salud de GEarth
- Clubes de GEarth
- Cuartel de Bomberos
- Iglesias
- Centros_Salud
- Comisarias
- Barrios_La_Plata

Año 2019
PELIGROSID
- Muy alta
- Alta
- Moderada
- Baja a Nula

Riesgo rural barrios 2019
- Riesgo_2019_rural_barrios_alto
- Riesgo_2019_rural_barrios_medio
- Riesgo_2019_rural_barrios_bajo

Riesgo urbano barrios 2019
- Riesgo_2019_urbano_barrios_muy alto
- Riesgo_2019_urbano_barrios_alto
- Riesgo_2019_urbano_barrios_medio
- Riesgo_2019_urbano_barrios_bajo

Qué hacer — Plan de Reducción del Riesgo por Inundaciones en la Región de La Plata

LA PLATA Ciudad del Conocimiento

UNIVERSIDAD NACIONAL DE LA PLATA

ID BARRIO: VR-B18 **NOMBRE: ATE** **CUENCA: Arroyo Maldonado**

Mapa de Peligrosidad

Mapa de Riesgo

ID:Barrio:	VR-B18
Nombre del Barrio:	ATE
Delegación:	VILLA ELVIRA
Observaciones:	S/O
Zonas a evitar:	Sin peligrosidad
Acceso-egreso:	Calle 88 e/ 22 y 25 -- Calle 25 -- Calle 88 e/ 25 y 26
Zona de encuentro:	Escuela Municipal Barrio Jardín
Observaciones:	Escasa peligrosidad

Referencias

- establecimientos educativos
- AC y ONG
- CE y Facultades UNLP
- Centros de Salud de GEarth
- Clubes de GEarth
- Cuartel de Bomberos
- Iglesias
- Centros_Salud
- Comisarias
- Barrios_La_Plata

Año 2019

PELIGROSID

- Muy alta
- Alta
- Moderada
- Baja a Nula

Riesgo rural barrios 2019

- Riesgo_2019_rural_barrios_alto
- Riesgo_2019_rural_barrios_medio
- Riesgo_2019_rural_barrios_bajo

Riesgo urbano barrios 2019

- Riesgo_2019_urbano_barrios_muy alto
- Riesgo_2019_urbano_barrios_alto
- Riesgo_2019_urbano_barrios_medio
- Riesgo_2019_urbano_barrios_bajo

Qué hacer — Plan de Reducción del Riesgo por Inundaciones en la Región de La Plata

LA PLATA Ciudad del Conocimiento

UNIVERSIDAD NACIONAL DE LA PLATA

ID BARRIO: VR-B19 **NOMBRE: 8 de Marzo** **CUENCA: Arroyo Maldonado**

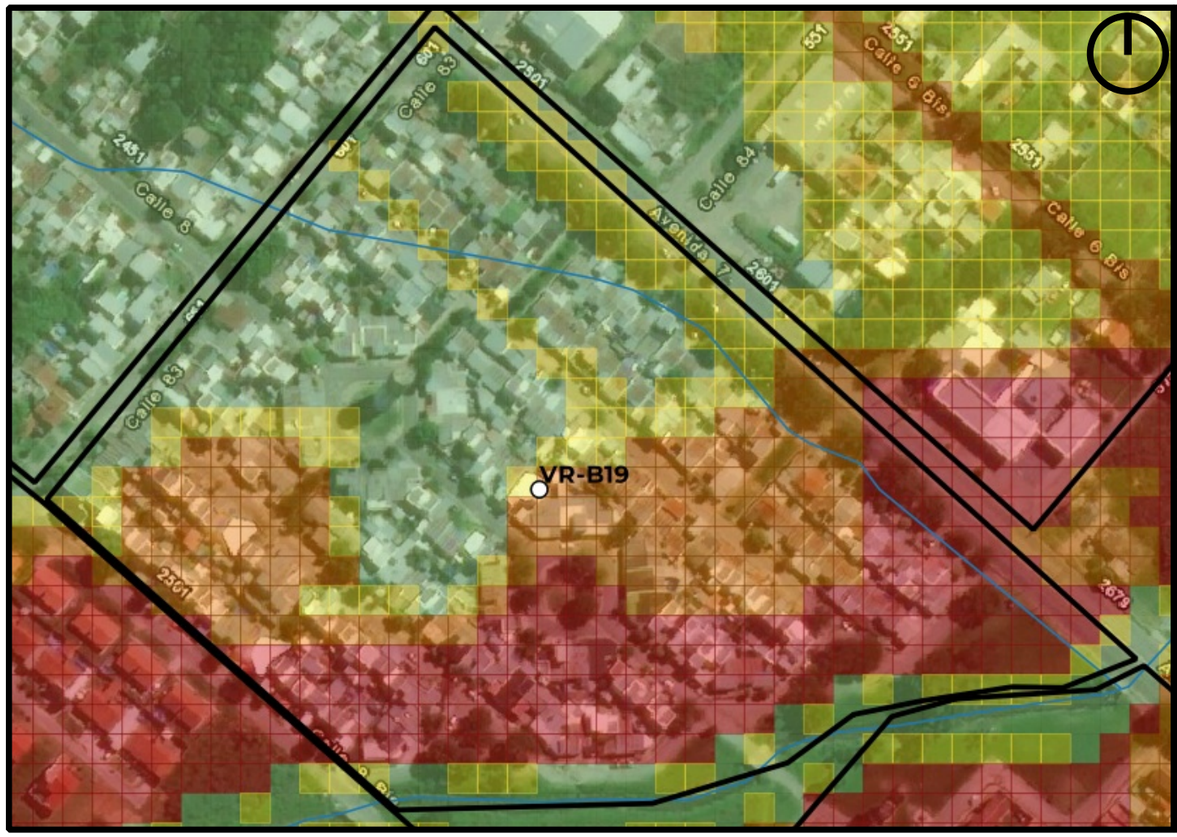

Mapa de Peligrosidad

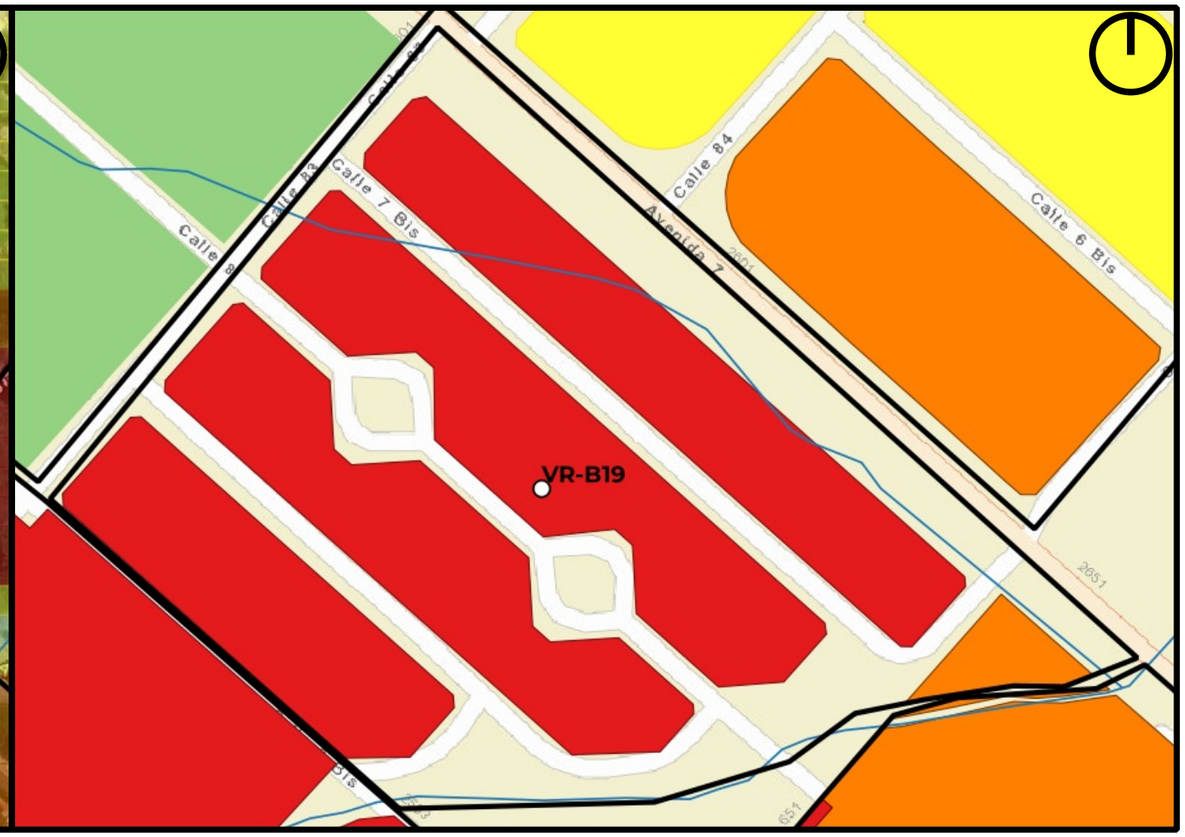

Mapa de Riesgo

ID:Barrio:	VR-B19
Nombre del Barrio:	8 de Marzo
Delegación:	VILLA ELVIRA
Observaciones:	S/O
Zonas a evitar:	Manzanas comprendidas e/calles 8bis, 84, 7 y arroyo Monasterio -- Manzanas comprendidas e/calles 8bis, 83, 8a y 84
Acceso-egreso:	Calle 83 e/7 y 8bis -- Calle 8 e/83 y 84
Zona de encuentro:	Delegación Municipal Villa Elvira (calle 82 e/7 y 8)
Observaciones:	Sin observaciones

Referencias

- establecimientos educativos
- AC y ONG
- CE y Facultades UNLP
- Centros de Salud de GEarth
- Clubes de GEarth
- Cuartel de Bomberos
- Iglesias
- Centros_Salud
- Comisarias
- Barrios_La_Plata

Año 2019

PELIGROSID

- Muy alta
- Alta
- Moderada
- Baja a Nula

Riesgo rural barrios 2019

- Riesgo_2019_rural_barrios_alto
- Riesgo_2019_rural_barrios_medio
- Riesgo_2019_rural_barrios_bajo

Riesgo urbano barrios 2019

- Riesgo_2019_urbano_barrios_muy alto
- Riesgo_2019_urbano_barrios_alto
- Riesgo_2019_urbano_barrios_medio
- Riesgo_2019_urbano_barrios_bajo

Qué hacer — Plan de Reducción del Riesgo por Inundaciones en la Región de La Plata

LA PLATA Ciudad del Conocimiento

UNIVERSIDAD NACIONAL DE LA PLATA

ID BARRIO: VR-B20 **NOMBRE: VR-B20** **CUENCA: Arroyo Maldonado**

Mapa de Peligrosidad

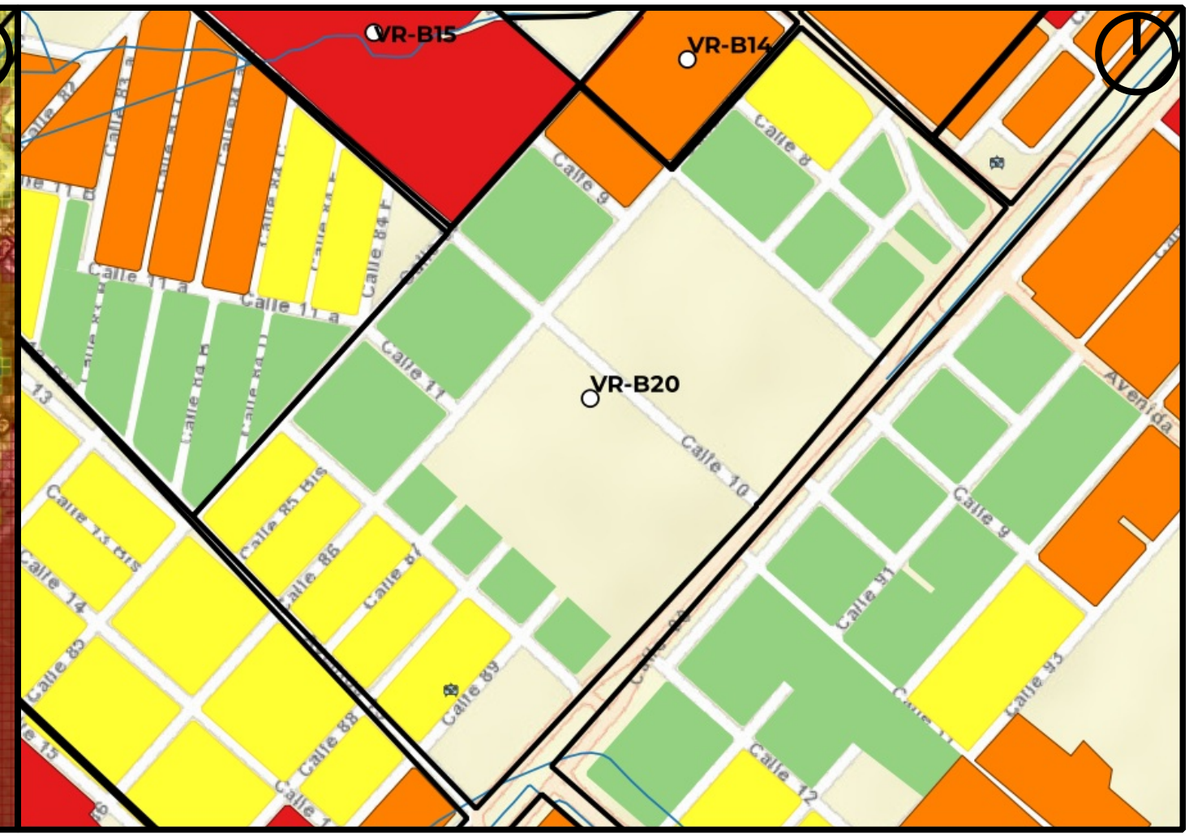

Mapa de Riesgo

ID:Barrio:	VR-B20
Nombre del Barrio:	VR-B20
Delegación:	VILLA ELVIRA
Observaciones:	Sector sin nombre, código asignado por Plan RRI La Plata.
Zonas a evitar:	Sin peligrosidad
Acceso-egreso:	Calle 90
Zona de encuentro:	Centro Don Orione (13 y 89)
Observaciones:	Escasa peligrosidad

Referencias

- establecimientos educativos
- AC y ONG
- CE y Facultades UNLP
- Centros de Salud de GEarth
- Clubes de GEarth
- Cuartel de Bomberos
- Iglesias
- Centros_Salud
- Comisarias
- Barrios_La_Plata

Año 2019

PELIGROSID

- Muy alta
- Alta
- Moderada
- Baja a Nula

Riesgo rural barrios 2019

- Riesgo_2019_rural_barrios_alto
- Riesgo_2019_rural_barrios_medio
- Riesgo_2019_rural_barrios_bajo

Riesgo urbano barrios 2019

- Riesgo_2019_urbano_barrios_muy alto
- Riesgo_2019_urbano_barrios_alto
- Riesgo_2019_urbano_barrios_medio
- Riesgo_2019_urbano_barrios_bajo

Qué hacer — Plan de Reducción del Riesgo por Inundaciones en la Región de La Plata

LA PLATA Ciudad del Conocimiento

UNIVERSIDAD NACIONAL DE LA PLATA

ID BARRIO: VR-B21 **NOMBRE: VR-B21** **CUENCA: Arroyo Garibaldi, Maldonado**

Mapa de Peligrosidad

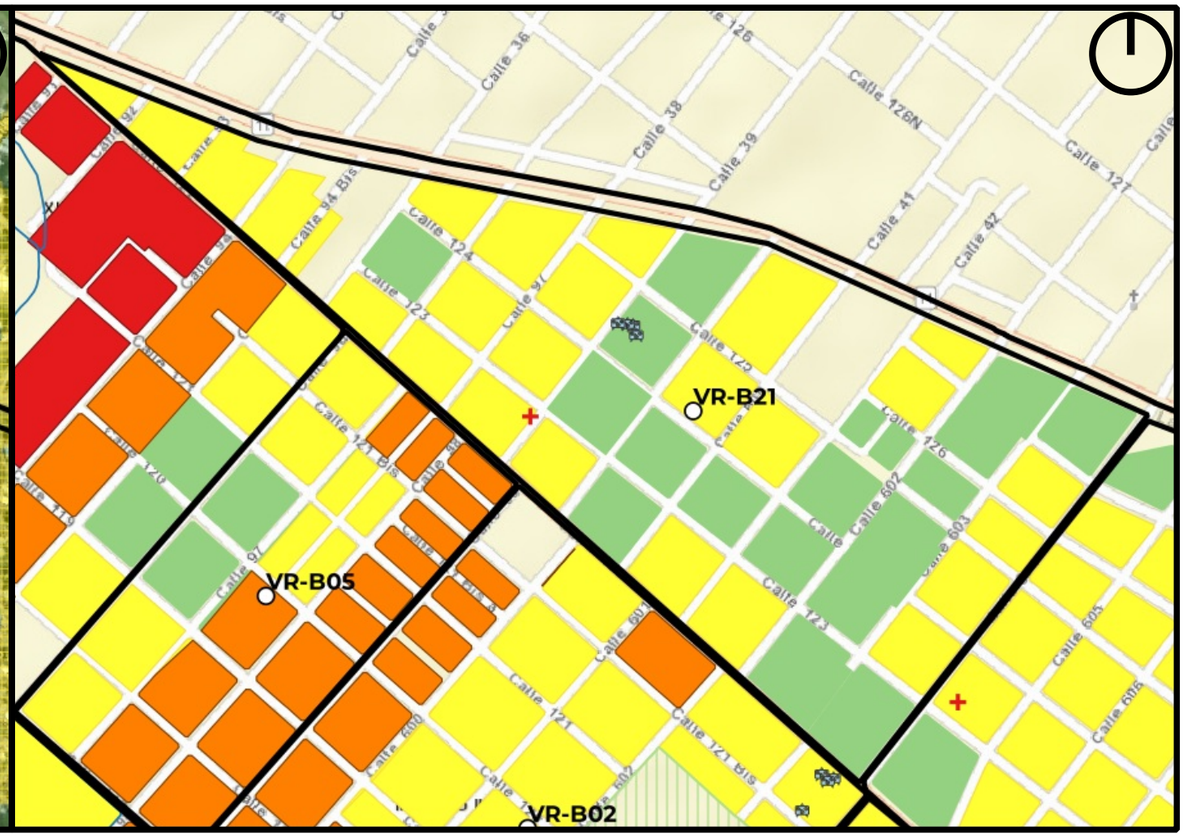

Mapa de Riesgo

ID:Barrio:	VR-B21
Nombre del Barrio:	VR-B21
Delegación:	VILLA ELVIRA
Observaciones:	Sector sin nombre, código asignado por Plan RRI La Plata.
Zonas a evitar:	Sin peligrosidad
Acceso-egreso:	RP11
Zona de encuentro:	US Nro. 35 (123 y 98)
Observaciones:	Sin observaciones

Referencias

- establecimientos educativos
- AC y ONG
- CE y Facultades UNLP
- Centros de Salud de GEarth
- Clubes de GEarth
- Cuartel de Bomberos
- Iglesias
- Centros_Salud
- Comisarias
- Barrios_La_Plata

Año 2019

PELIGROSID

- Muy alta
- Alta
- Moderada
- Baja a Nula

Riesgo rural barrios 2019

- Riesgo_2019_rural_barrios_alto
- Riesgo_2019_rural_barrios_medio
- Riesgo_2019_rural_barrios_bajo

Riesgo urbano barrios 2019

- Riesgo_2019_urbano_barrios_muy alto
- Riesgo_2019_urbano_barrios_alto
- Riesgo_2019_urbano_barrios_medio
- Riesgo_2019_urbano_barrios_bajo

Qué hacer — Plan de Reducción del Riesgo por Inundaciones en la Región de La Plata

LA PLATA Ciudad del Conocimiento

UNIVERSIDAD NACIONAL DE LA PLATA

ID BARRIO: VR-B22 **NOMBRE: VR-B22** **CUENCA: Arroyo Maldonado**

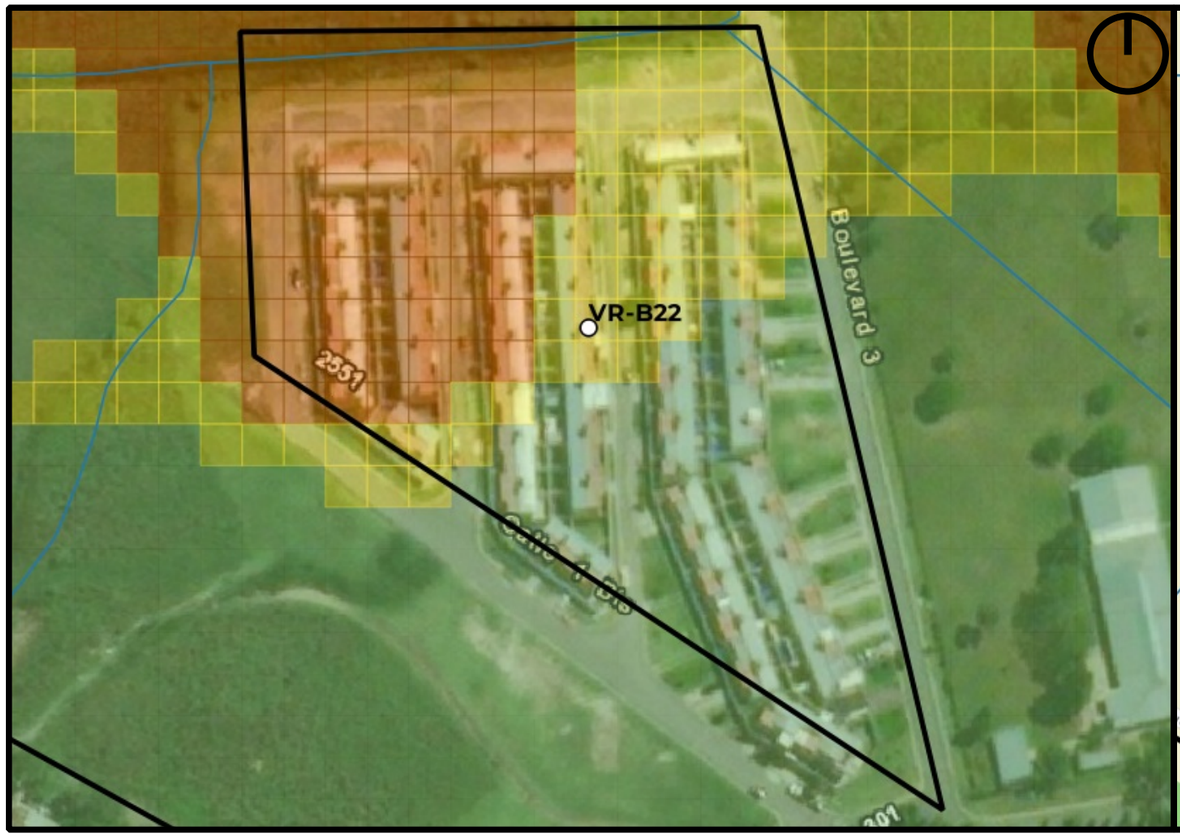

Mapa de Peligrosidad

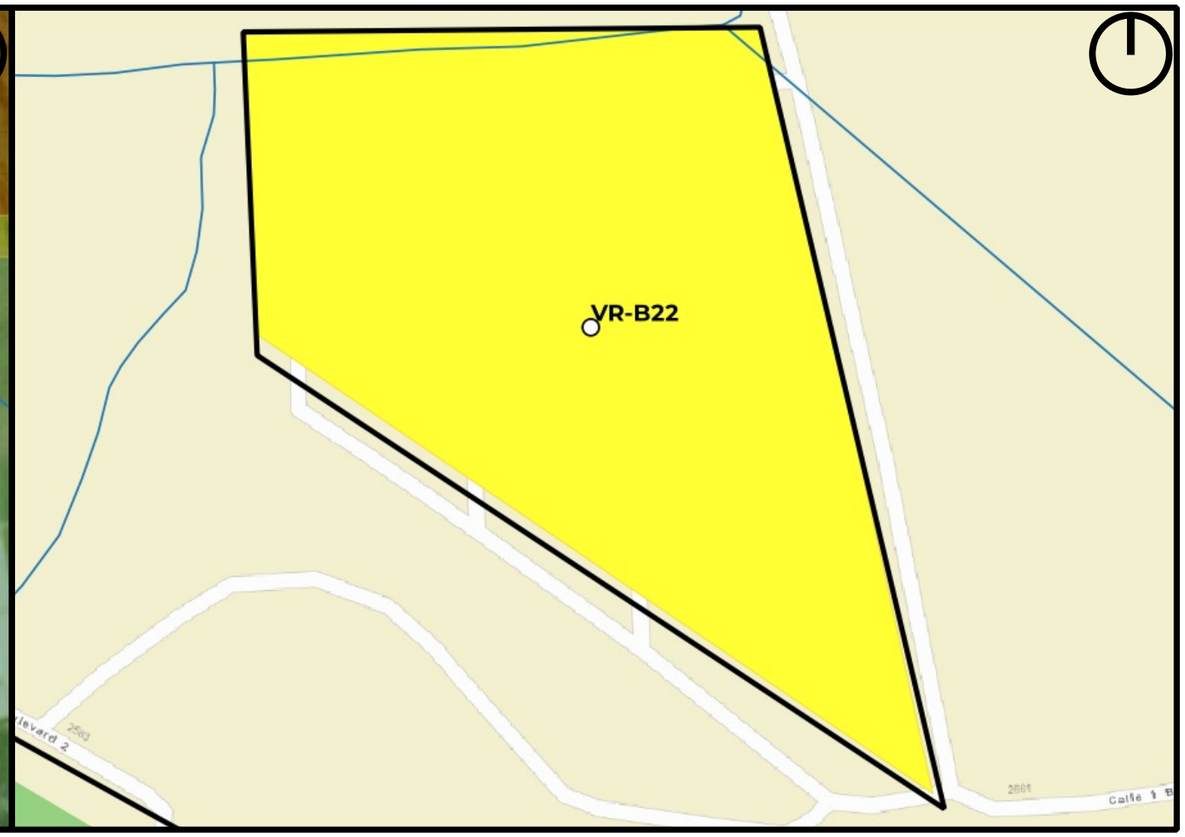

Mapa de Riesgo

ID:Barrio:	VR-B22
Nombre del Barrio:	VR-B22
Delegación:	VILLA ELVIRA
Observaciones:	Sector sin nombre, código asignado por Plan RRI La Plata.
Zonas a evitar:	Peligrosidad baja excepto esq. NO del barrio
Acceso-egreso:	Blvd 3
Zona de encuentro:	esq. 86 y boulevard 3
Observaciones:	Las calles internas del barrio no tienen nombre, por lo que no se puede delimitar la zona a evitar. La mitad del barrio tiene peligrosidad entre media y alta.

Referencias

- establecimientos educativos
- AC y ONG
- CE y Facultades UNLP
- Centros de Salud de GEarth
- Clubes de GEarth
- Cuartel de Bomberos
- Iglesias
- Centros_Salud
- Comisarias
- Barrios_La_Plata

Año 2019

PELIGROSID

- Muy alta
- Alta
- Moderada
- Baja a Nula

Riesgo rural barrios 2019

- Riesgo_2019_rural_barrios_alto
- Riesgo_2019_rural_barrios_medio
- Riesgo_2019_rural_barrios_bajo

Riesgo urbano barrios 2019

- Riesgo_2019_urbano_barrios_muy alto
- Riesgo_2019_urbano_barrios_alto
- Riesgo_2019_urbano_barrios_medio
- Riesgo_2019_urbano_barrios_bajo

Qué hacer — Plan de Reducción del Riesgo por Inundaciones en la Región de La Plata

LA PLATA Ciudad del Conocimiento

UNIVERSIDAD NACIONAL DE LA PLATA

ID BARRIO: VR-B23 **NOMBRE: VR-B23** **CUENCA: Arroyo Maldonado**

Mapa de Peligrosidad

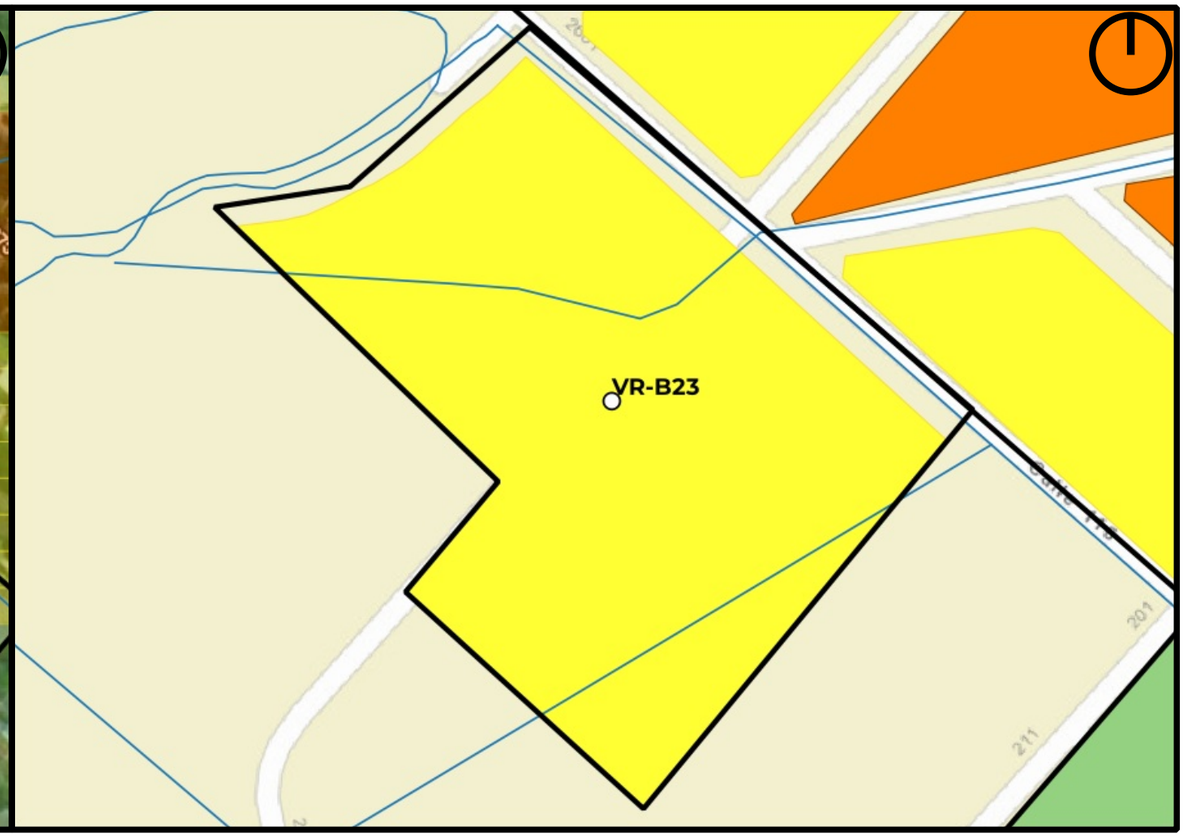

Mapa de Riesgo

ID:Barrio:	VR-B23
Nombre del Barrio:	VR-B23
Delegación:	VILLA ELVIRA
Observaciones:	Sector sin nombre, código asignado por Plan RRI La Plata.
Zonas a evitar:	Barrio Completo
Acceso-egreso:	Calle 116 e/82 y 85
Zona de encuentro:	Escuela Primaria 125 (esq. 116 y 82) -- Jardín de Infantes 975 (esq. 116 y 82)
Observaciones:	Punto de encuentro cercano al barrio

Referencias

- establecimientos educativos
- AC y ONG
- CE y Facultades UNLP
- Centros de Salud de GEarth
- Clubes de GEarth
- Cuartel de Bomberos
- Iglesias
- Centros_Salud
- Comisarias
- Barrios_La_Plata

Año 2019
PELIGROSID
- Muy alta
- Alta
- Moderada
- Baja a Nula

Riesgo rural barrios 2019
- Riesgo_2019_rural_barrios_alto
- Riesgo_2019_rural_barrios_medio
- Riesgo_2019_rural_barrios_bajo

Riesgo urbano barrios 2019
- Riesgo_2019_urbano_barrios_muy alto
- Riesgo_2019_urbano_barrios_alto
- Riesgo_2019_urbano_barrios_medio
- Riesgo_2019_urbano_barrios_bajo

Qué hacer — Plan de Reducción del Riesgo por Inundaciones en la Región de La Plata

LA PLATA Ciudad del Conocimiento

UNIVERSIDAD NACIONAL DE LA PLATA

ID BARRIO: VR-B24 **NOMBRE: VR-B24** **CUENCA: Arroyo Circunvalación, Maldonado**

Mapa de Peligrosidad

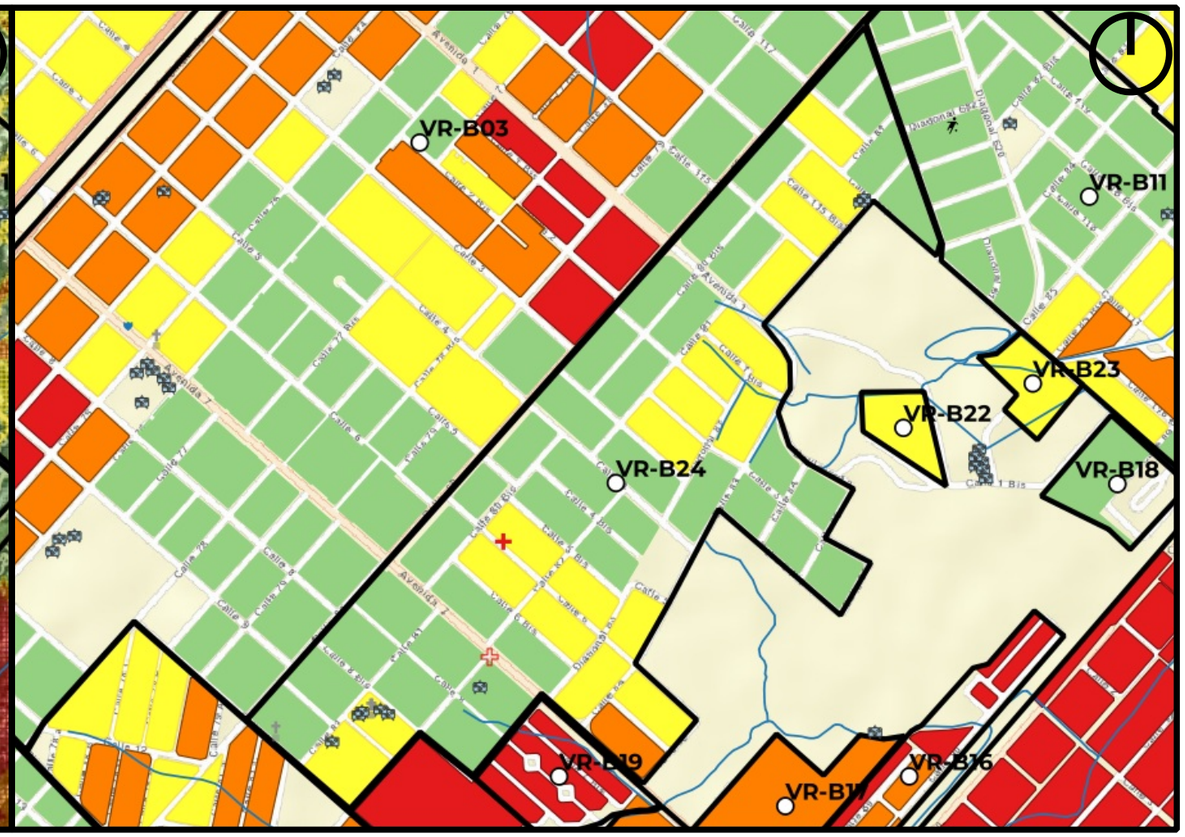

Mapa de Riesgo

ID:Barrio:	VR-B24
Nombre del Barrio:	VR-B24
Delegación:	VILLA ELVIRA
Observaciones:	Sector sin nombre, código asignado por Plan RRI La Plata.
Zonas a evitar:	calle central 85 bis y diag. 686
Acceso-egreso:	buscar salida por calle 85bis hacia barrio Jardín
Zona de encuentro:	Escuela Municipal Barrio Jardín
Observaciones:	Sin observaciones

Referencias

- establecimientos educativos
- AC y ONG
- CE y Facultades UNLP
- Centros de Salud de GEarth
- Clubes de GEarth
- Cuartel de Bomberos
- Iglesias
- Centros_Salud
- Comisarias
- Barrios_La_Plata

Año 2019

PELIGROSID

- Muy alta
- Alta
- Moderada
- Baja a Nula

Riesgo rural barrios 2019

- Riesgo_2019_rural_barrios_alto
- Riesgo_2019_rural_barrios_medio
- Riesgo_2019_rural_barrios_bajo

Riesgo urbano barrios 2019

- Riesgo_2019_urbano_barrios_muy alto
- Riesgo_2019_urbano_barrios_alto
- Riesgo_2019_urbano_barrios_medio
- Riesgo_2019_urbano_barrios_bajo

Qué hacer — Plan de Reducción del Riesgo por Inundaciones en la Región de La Plata

LA PLATA Ciudad del Conocimiento

UNIVERSIDAD NACIONAL DE LA PLATA

ID BARRIO: VR-B25 **NOMBRE: VR-B25** **CUENCA: Arroyo Garibaldi**

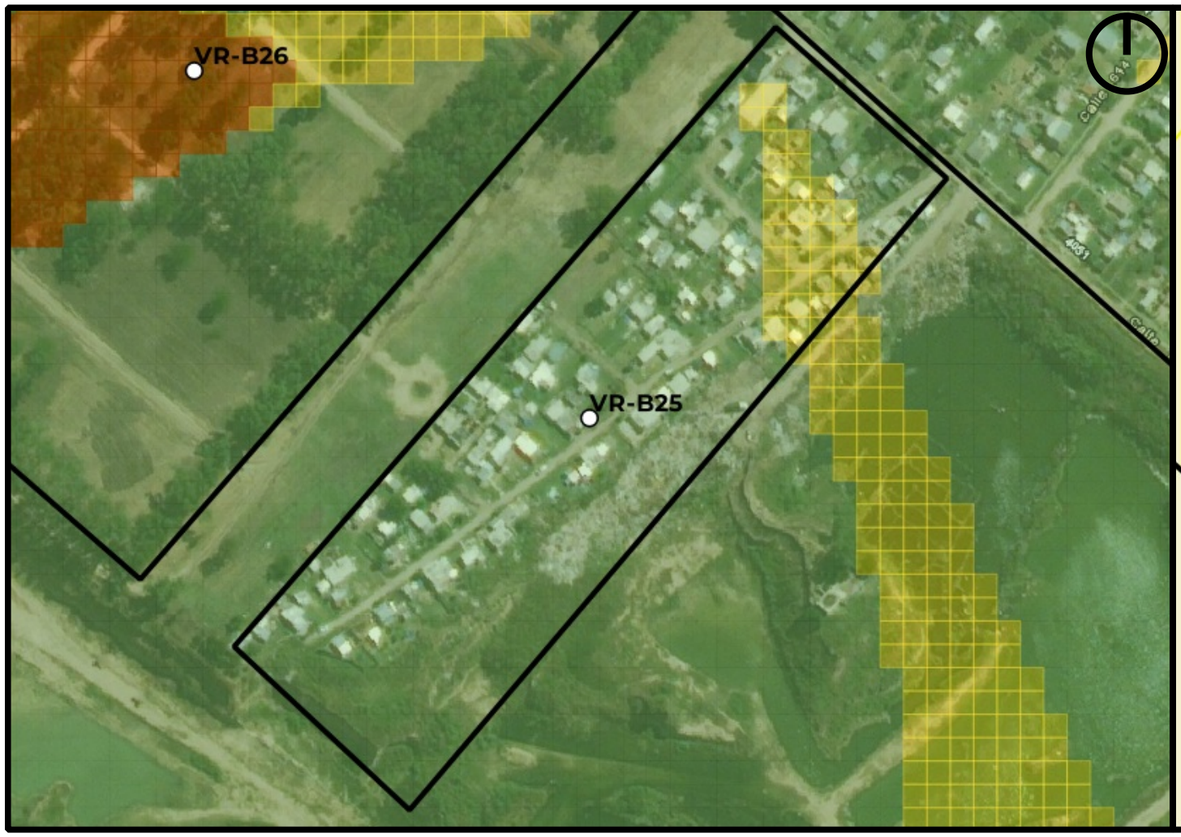

Mapa de Peligrosidad

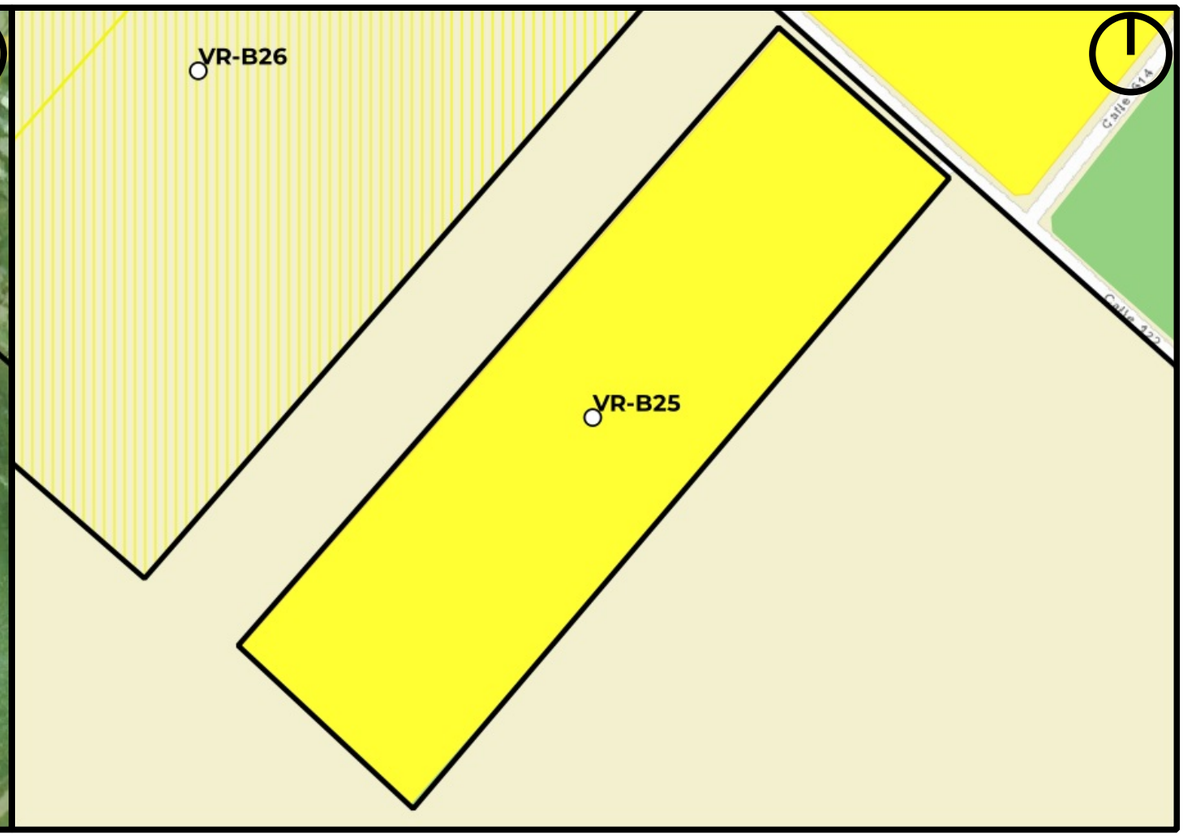

Mapa de Riesgo

ID:Barrio:	VR-B25
Nombre del Barrio:	VR-B25
Delegación:	VILLA ELVIRA
Observaciones:	Sector sin nombre, código asignado por Plan RRI La Plata.
Zonas a evitar:	Sin peligrosidad
Acceso-egreso:	calle 122N
Zona de encuentro:	esq. 122N y 613
Observaciones:	Sin observaciones

Referencias

- establecimientos educativos
- AC y ONG
- CE y Facultades UNLP
- Centros de Salud de GEarth
- Clubes de GEarth
- Cuartel de Bomberos
- Iglesias
- Centros_Salud
- Comisarias
- Barrios_La_Plata

Año 2019

PELIGROSID

- Muy alta
- Alta
- Moderada
- Baja a Nula

Riesgo rural barrios 2019

- Riesgo_2019_rural_barrios_alto
- Riesgo_2019_rural_barrios_medio
- Riesgo_2019_rural_barrios_bajo

Riesgo urbano barrios 2019

- Riesgo_2019_urbano_barrios_muy alto
- Riesgo_2019_urbano_barrios_alto
- Riesgo_2019_urbano_barrios_medio
- Riesgo_2019_urbano_barrios_bajo

Qué hacer — Plan de Reducción del Riesgo por Inundaciones en la Región de La Plata

LA PLATA Ciudad del Conocimiento

UNIVERSIDAD NACIONAL DE LA PLATA

ID BARRIO: VR-B26 **NOMBRE: VR-B26** **CUENCA: Arroyo Garibaldi**

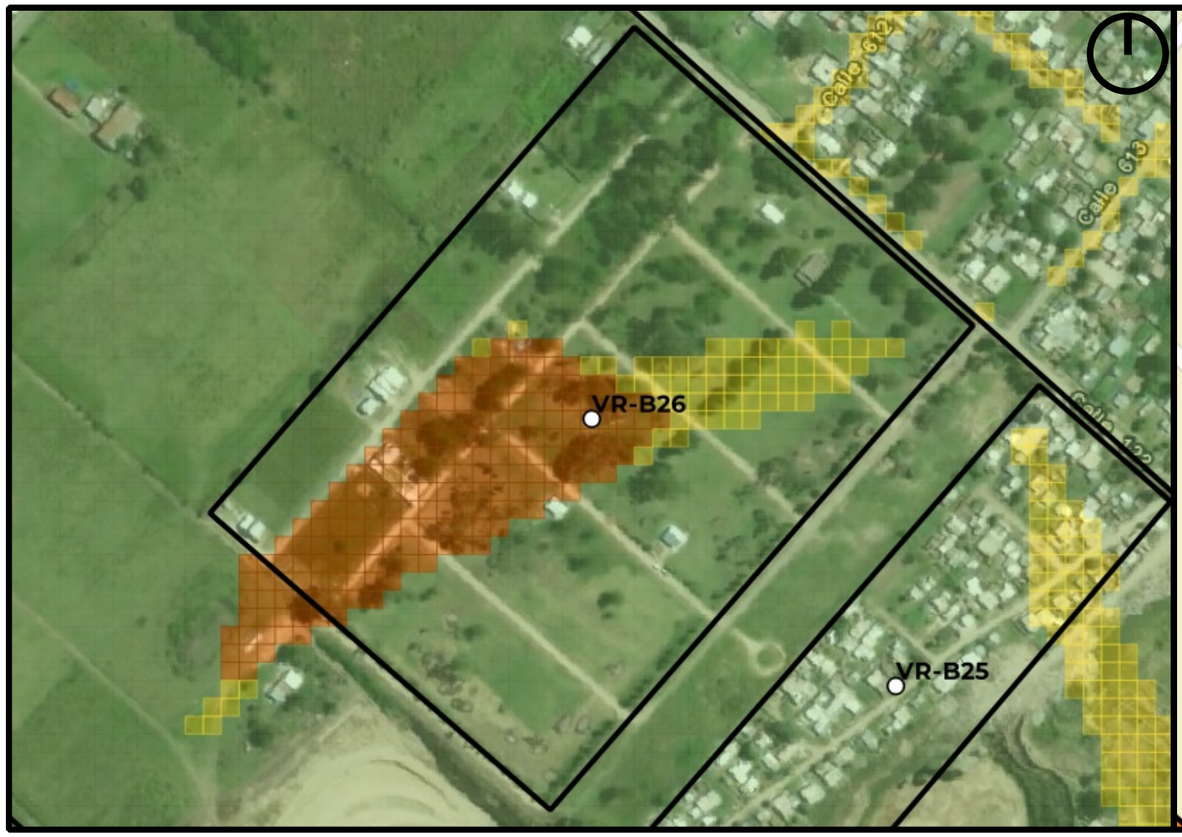

Mapa de Peligrosidad

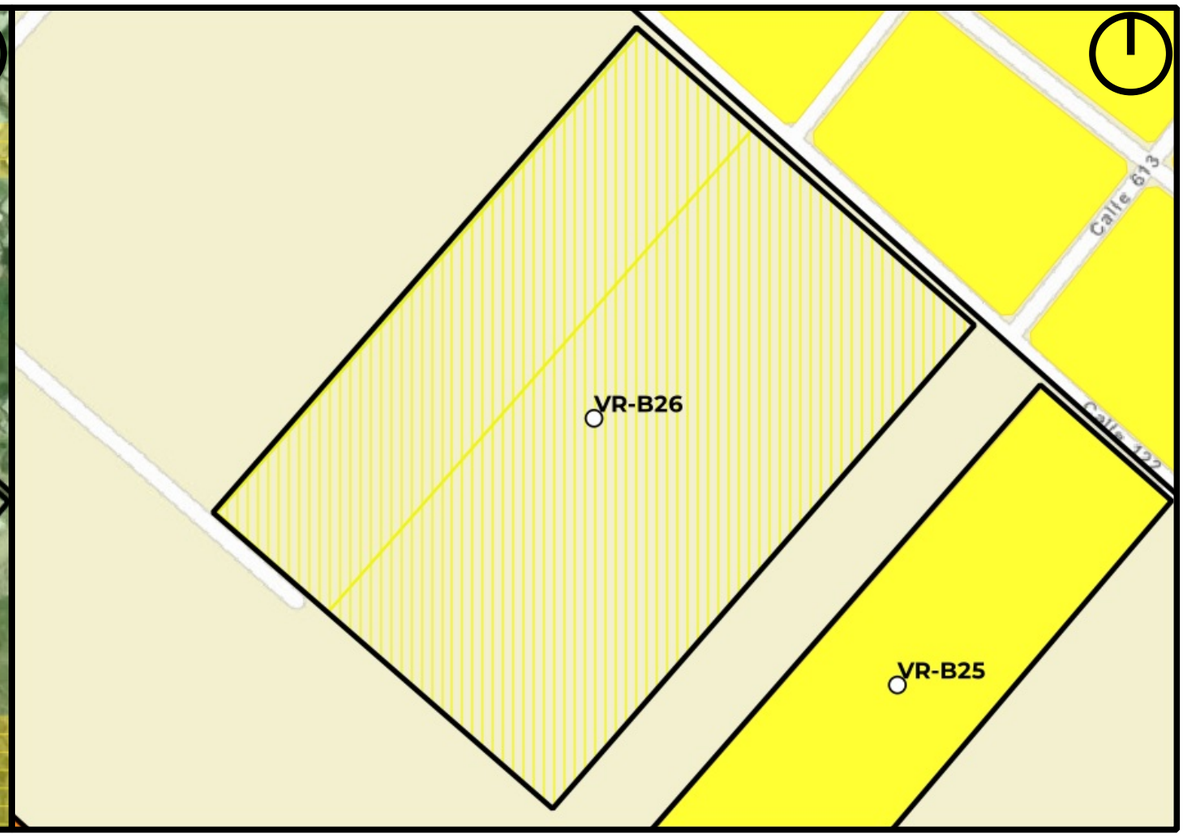

Mapa de Riesgo

ID:Barrio:	VR-B26
Nombre del Barrio:	VR-B26
Delegación:	VILLA ELVIRA
Observaciones:	Sector sin nombre, código asignado por Plan RRI La Plata.
Zonas a evitar:	Baja peligrosidad excepto calle interna central
Acceso-egreso:	calle 122N
Zona de encuentro:	esq. 122N y 612
Observaciones:	Sin observaciones

Referencias

- establecimientos educativos
- AC y ONG
- CE y Facultades UNLP
- Centros de Salud de GEarth
- Clubes de GEarth
- Cuartel de Bomberos
- Iglesias
- Centros_Salud
- Comisarias
- Barrios_La_Plata

Año 2019

PELIGROSID

- Muy alta
- Alta
- Moderada
- Baja a Nula

Riesgo rural barrios 2019

- Riesgo_2019_rural_barrios_alto
- Riesgo_2019_rural_barrios_medio
- Riesgo_2019_rural_barrios_bajo

Riesgo urbano barrios 2019

- Riesgo_2019_urbano_barrios_muy alto
- Riesgo_2019_urbano_barrios_alto
- Riesgo_2019_urbano_barrios_medio
- Riesgo_2019_urbano_barrios_bajo

Qué hacer — Plan de Reducción del Riesgo por Inundaciones en la Región de La Plata

LA PLATA Ciudad del Conocimiento

UNIVERSIDAD NACIONAL DE LA PLATA

ID BARRIO: VR-B27 **NOMBRE: VR-B27** **CUENCA: Arroyo Garibaldi**

Mapa de Peligrosidad

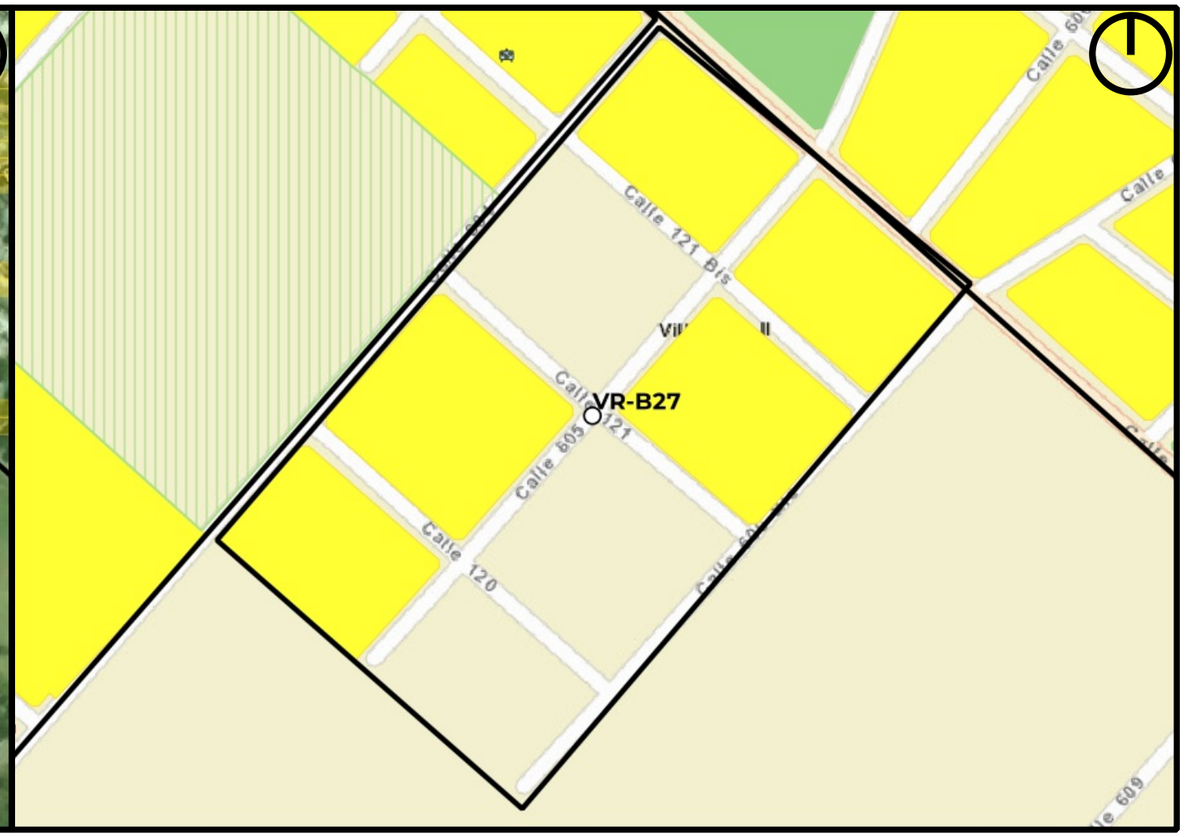

Mapa de Riesgo

ID:Barrio:	VR-B27
Nombre del Barrio:	VR-B27
Delegación:	VILLA ELVIRA
Observaciones:	Sector sin nombre, código asignado por Plan RRI La Plata.
Zonas a evitar:	Sin peligrosidad
Acceso-egreso:	calle 605
Zona de encuentro:	EES Nro 54 (122N y 604)
Observaciones:	Sin observaciones

Referencias

- establecimientos educativos
- AC y ONG
- CE y Facultades UNLP
- Centros de Salud de GEarth
- Clubes de GEarth
- Cuartel de Bomberos
- Iglesias
- Centros_Salud
- Comisarias
- Barrios_La_Plata

Año 2019

PELIGROSID

- Muy alta
- Alta
- Moderada
- Baja a Nula

Riesgo rural barrios 2019

- Riesgo_2019_rural_barrios_alto
- Riesgo_2019_rural_barrios_medio
- Riesgo_2019_rural_barrios_bajo

Riesgo urbano barrios 2019

- Riesgo_2019_urbano_barrios_muy alto
- Riesgo_2019_urbano_barrios_alto
- Riesgo_2019_urbano_barrios_medio
- Riesgo_2019_urbano_barrios_bajo

Qué hacer — Plan de Reducción del Riesgo por Inundaciones en la Región de La Plata

LA PLATA Ciudad del Conocimiento

UNIVERSIDAD NACIONAL DE LA PLATA

ID BARRIO: VR-B28 **NOMBRE: VR-B28** **CUENCA: Arroyo Maldonado**

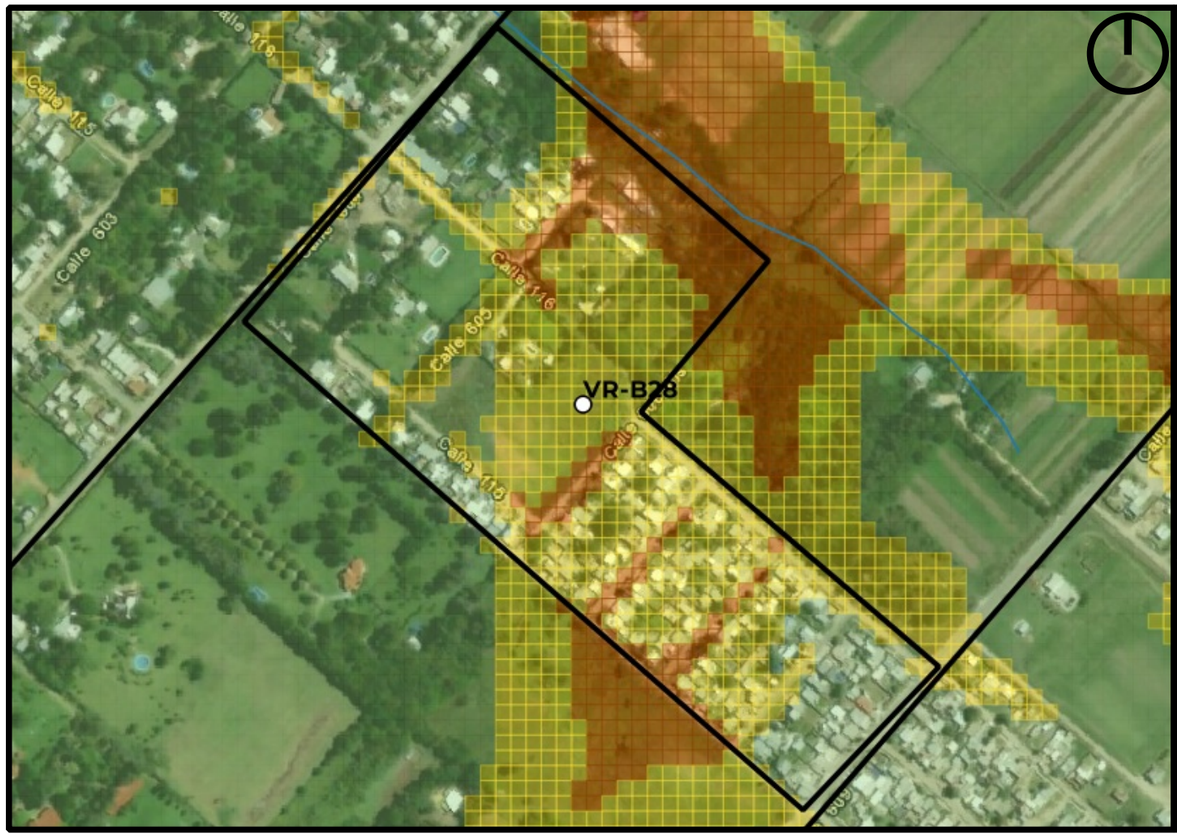

Mapa de Peligrosidad

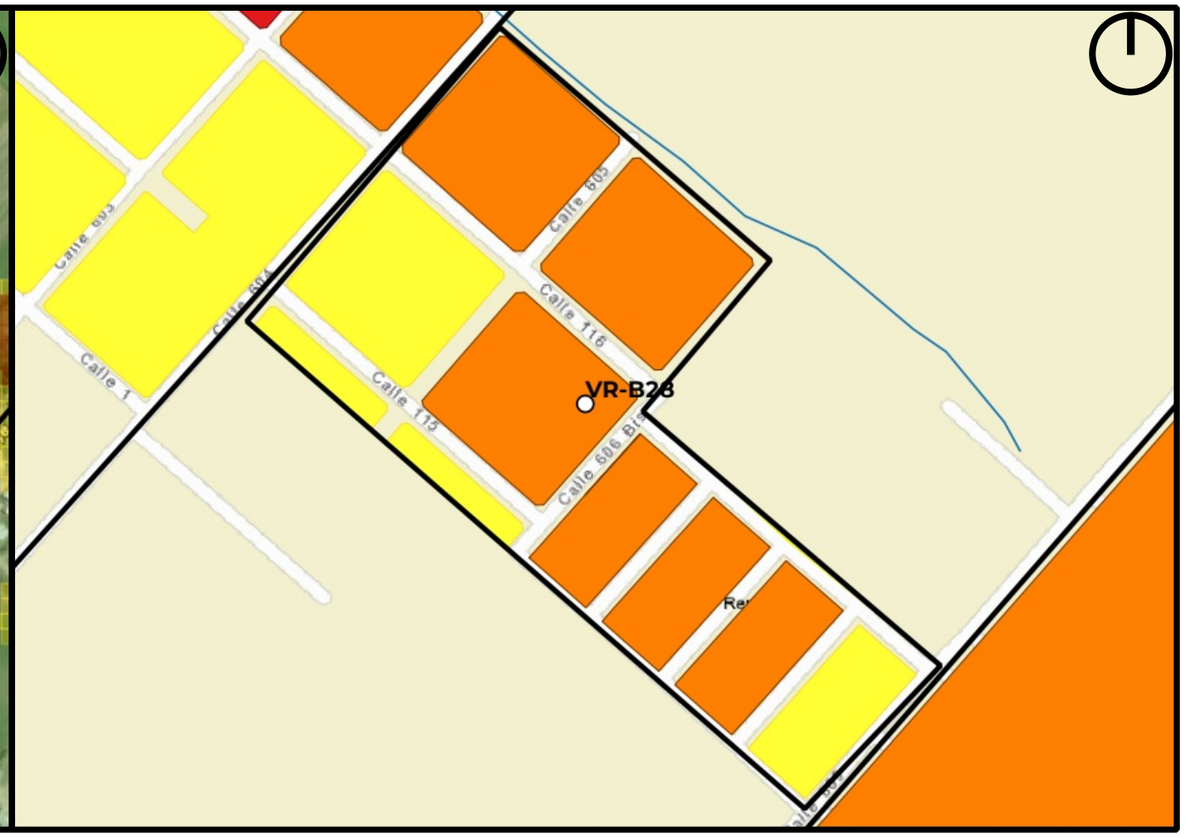

Mapa de Riesgo

ID:Barrio:	VR-B28
Nombre del Barrio:	VR-B28
Delegación:	VILLA ELVIRA
Observaciones:	Sector sin nombre, código asignado por Plan RRI La Plata.
Zonas a evitar:	Manzanas comprendidas e/calles 115, 606, 116 y 608 -- Manzanas comprendidas e/calles 116, 604, 116bis y 606
Acceso-egreso:	Calle 604 e/115 y 116
Zona de encuentro:	esq. 115 y 604
Observaciones:	Sin observaciones

Referencias

- establecimientos educativos
- AC y ONG
- CE y Facultades UNLP
- Centros de Salud de GEarth
- Clubes de GEarth
- Cuartel de Bomberos
- Iglesias
- Centros_Salud
- Comisarias
- Barrios_La_Plata

Año 2019

PELIGROSID

- Muy alta
- Alta
- Moderada
- Baja a Nula

Riesgo rural barrios 2019

- Riesgo_2019_rural_barrios_alto
- Riesgo_2019_rural_barrios_medio
- Riesgo_2019_rural_barrios_bajo

Riesgo urbano barrios 2019

- Riesgo_2019_urbano_barrios_muy alto
- Riesgo_2019_urbano_barrios_alto
- Riesgo_2019_urbano_barrios_medio
- Riesgo_2019_urbano_barrios_bajo

Qué hacer — Plan de Reducción del Riesgo por Inundaciones en la Región de La Plata

LA PLATA Ciudad del Conocimiento

UNIVERSIDAD NACIONAL DE LA PLATA

ID BARRIO: VR-B29 **NOMBRE: VR-B29** **CUENCA: Arroyo Maldonado**

Mapa de Peligrosidad

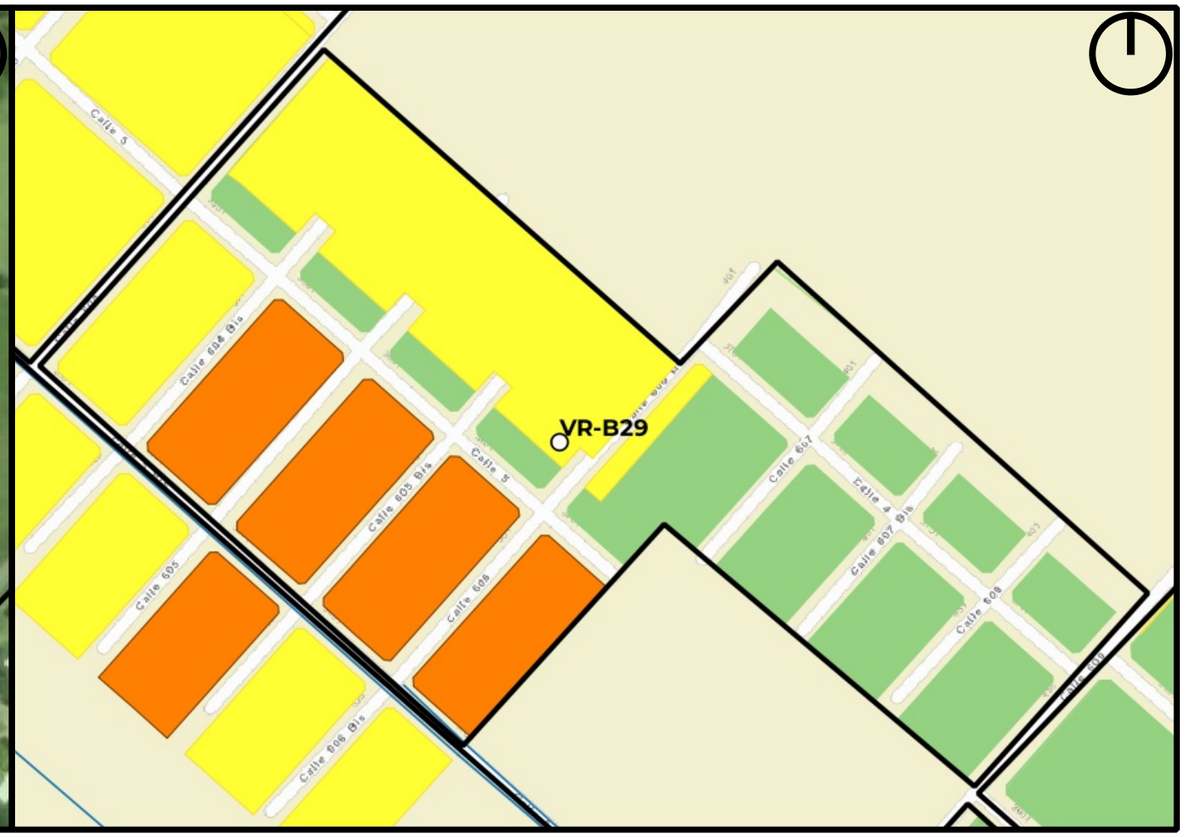

Mapa de Riesgo

ID:Barrio:	VR-B29
Nombre del Barrio:	VR-B29
Delegación:	VILLA ELVIRA
Observaciones:	Sector sin nombre, código asignado por Plan RRI La Plata.
Zonas a evitar:	Manzanas comprendidas e/calles 5bis, 604, 5 y 607bis
Acceso-egreso:	Calles 4 y 609
Zona de encuentro:	Escuela Primaria 27 (calle 4 e/611 y 612)
Observaciones:	Punto de encuentro cercano al barrio

Referencias

- establecimientos educativos
- AC y ONG
- CE y Facultades UNLP
- Centros de Salud de GEarth
- Clubes de GEarth
- Cuartel de Bomberos
- Iglesias
- Centros_Salud
- Comisarias
- Barrios_La_Plata

Año 2019
PELIGROSID
- Muy alta
- Alta
- Moderada
- Baja a Nula

Riesgo rural barrios 2019
- Riesgo_2019_rural_barrios_alto
- Riesgo_2019_rural_barrios_medio
- Riesgo_2019_rural_barrios_bajo

Riesgo urbano barrios 2019
- Riesgo_2019_urbano_barrios_muy alto
- Riesgo_2019_urbano_barrios_alto
- Riesgo_2019_urbano_barrios_medio
- Riesgo_2019_urbano_barrios_bajo

Qué hacer — Plan de Reducción del Riesgo por Inundaciones en la Región de La Plata

LA PLATA Ciudad del Conocimiento

UNIVERSIDAD NACIONAL DE LA PLATA

ID BARRIO: VR-B30 **NOMBRE: VR-B30** **CUENCA: Arroyo Maldonado**

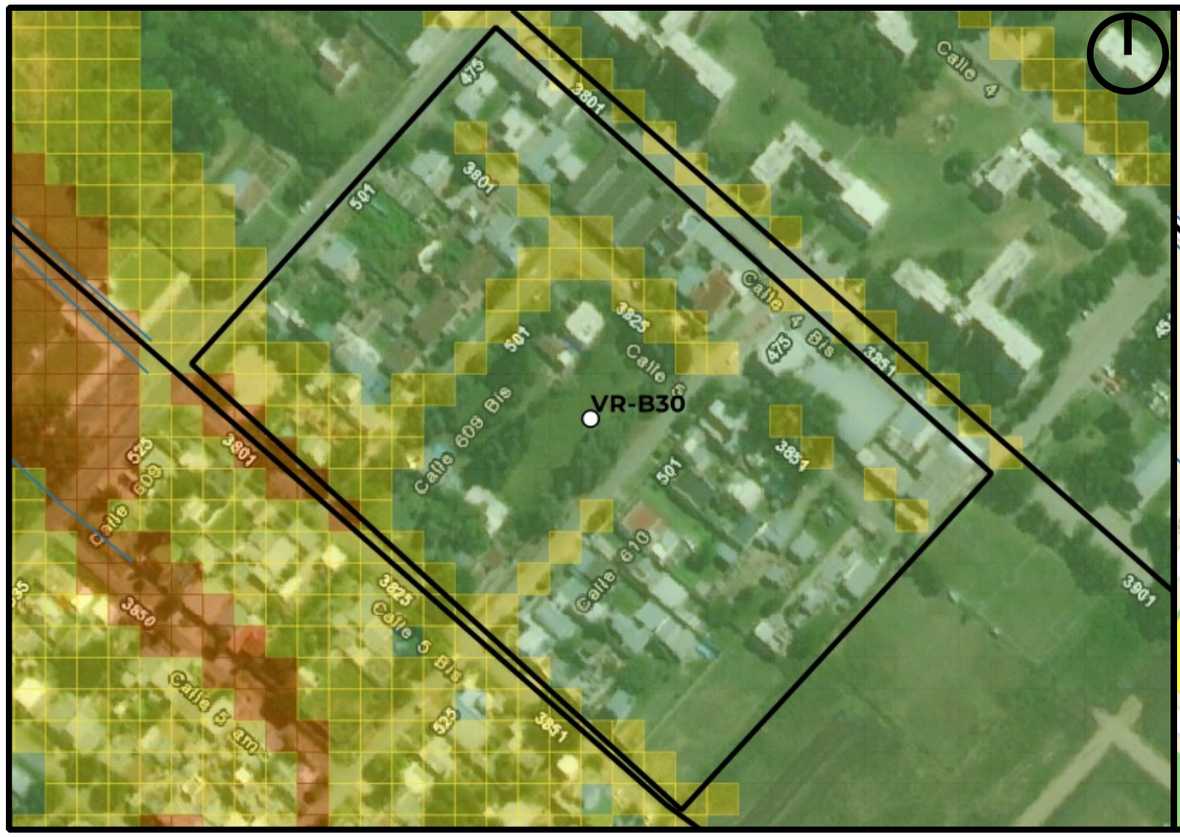

Mapa de Peligrosidad

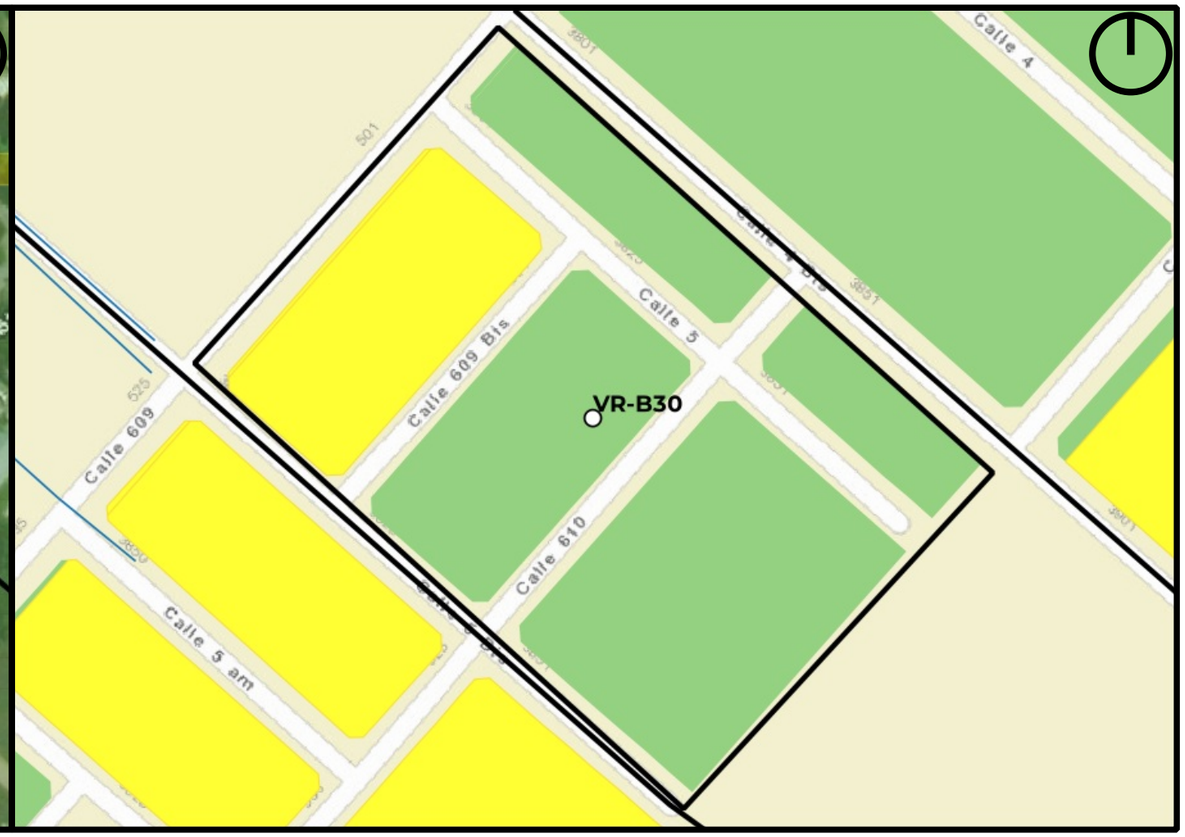

Mapa de Riesgo

ID:Barrio:	VR-B30
Nombre del Barrio:	VR-B30
Delegación:	VILLA ELVIRA
Observaciones:	Sector sin nombre, código asignado por Plan RRI La Plata.
Zonas a evitar:	Calle 5bis e/609 y 609bis
Acceso-egreso:	Calles 5, 609, 610 y 611
Zona de encuentro:	Escuela Primaria 27 (calle 4 e/611 y 612)
Observaciones:	Punto de encuentro cercano al barrio

Referencias

- establecimientos educativos
- AC y ONG
- CE y Facultades UNLP
- Centros de Salud de GEarth
- Clubes de GEarth
- Cuartel de Bomberos
- Iglesias
- Centros_Salud
- Comisarias
- Barrios_La_Plata

Año 2019

PELIGROSID

- Muy alta
- Alta
- Moderada
- Baja a Nula

Riesgo rural barrios 2019

- Riesgo_2019_rural_barrios_alto
- Riesgo_2019_rural_barrios_medio
- Riesgo_2019_rural_barrios_bajo

Riesgo urbano barrios 2019

- Riesgo_2019_urbano_barrios_muy alto
- Riesgo_2019_urbano_barrios_alto
- Riesgo_2019_urbano_barrios_medio
- Riesgo_2019_urbano_barrios_bajo

Qué hacer — Plan de Reducción del Riesgo por Inundaciones en la Región de La Plata

LA PLATA Ciudad del Conocimiento

UNIVERSIDAD NACIONAL DE LA PLATA

ID BARRIO: VR-B31 **NOMBRE: VR-B31** **CUENCA: Arroyo Garibaldi, Maldonado**

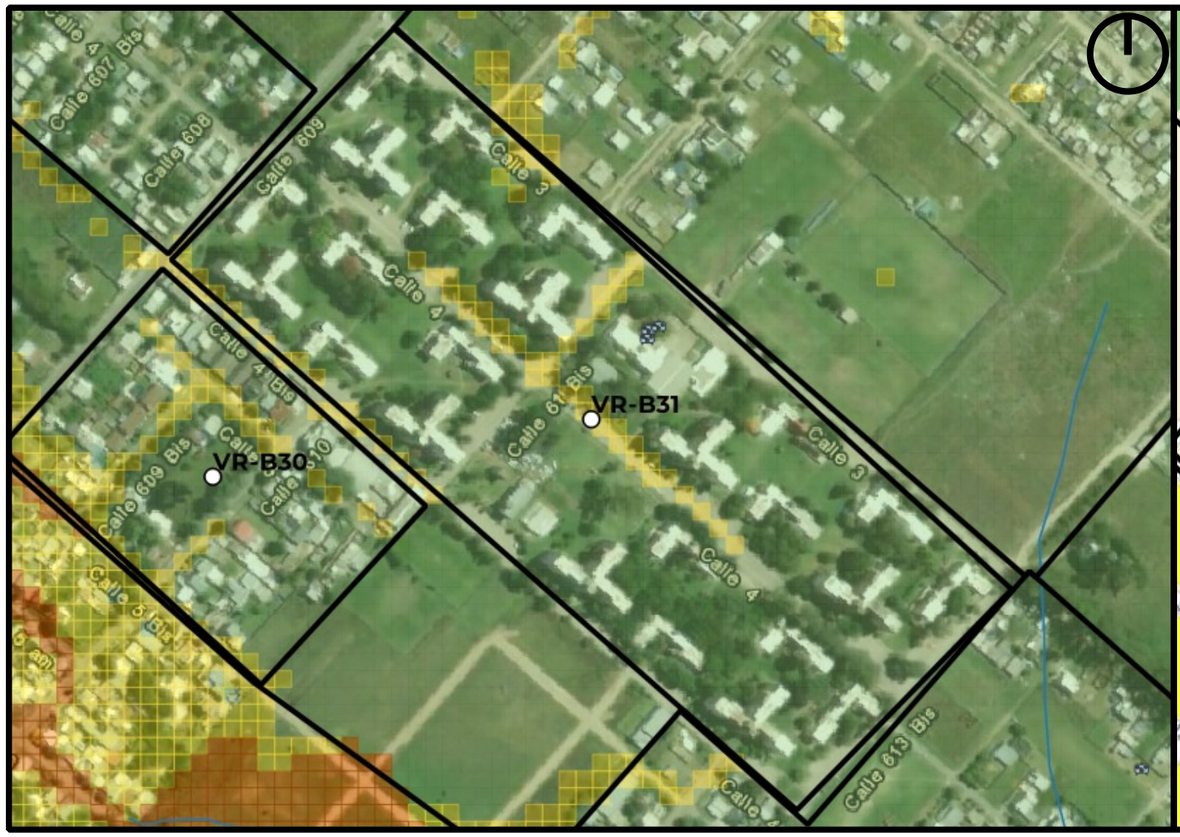

Mapa de Peligrosidad

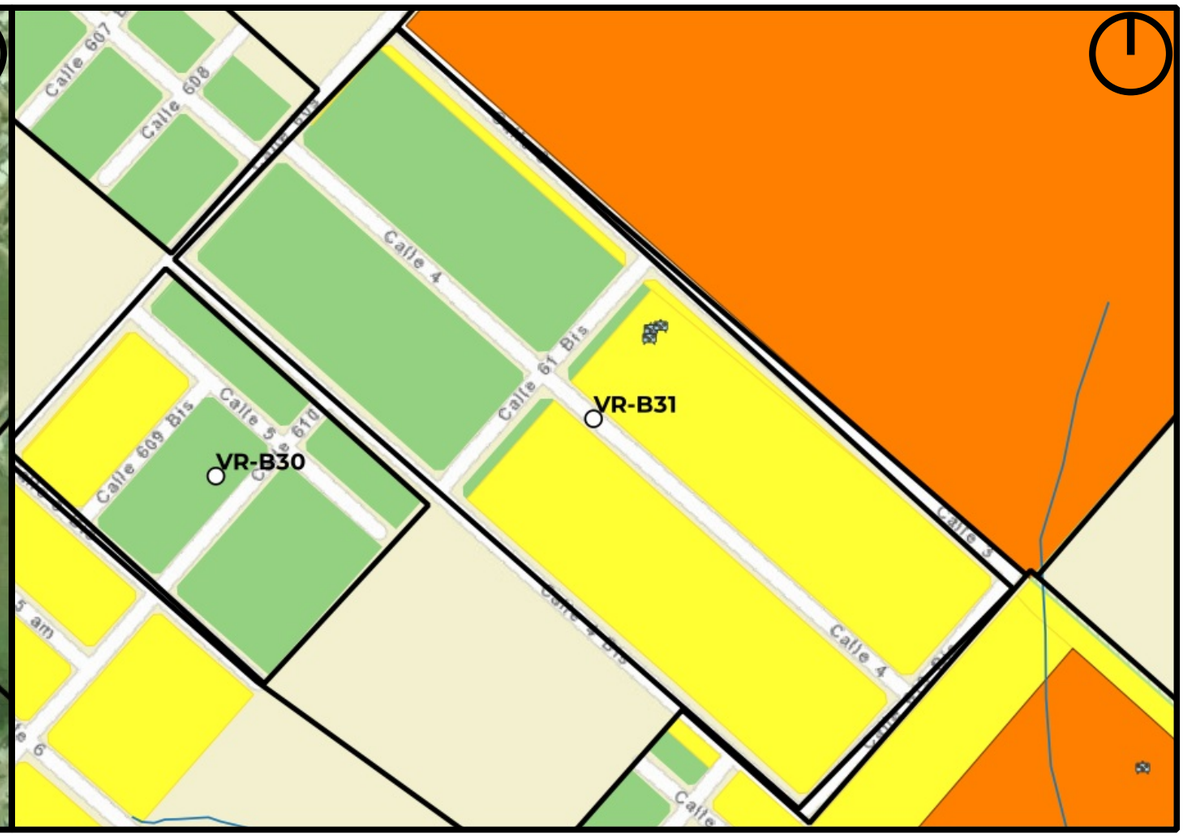

Mapa de Riesgo

ID:Barrio:	VR-B31
Nombre del Barrio:	VR-B31
Delegación:	VILLA ELVIRA
Observaciones:	Sector sin nombre, código asignado por Plan RRI La Plata.
Zonas a evitar:	Sin peligrosidad
Acceso-egreso:	Avda 1
Zona de encuentro:	EES Nro. 82 (Avda 1 y 611)
Observaciones:	Sin observaciones

Referencias

- establecimientos educativos
- AC y ONG
- CE y Facultades UNLP
- Centros de Salud de GEarth
- Clubes de GEarth
- Cuartel de Bomberos
- Iglesias
- Centros_Salud
- Comisarias
- Barrios_La_Plata

Año 2019

PELIGROSID

- Muy alta
- Alta
- Moderada
- Baja a Nula

Riesgo rural barrios 2019

- Riesgo_2019_rural_barrios_alto
- Riesgo_2019_rural_barrios_medio
- Riesgo_2019_rural_barrios_bajo

Riesgo urbano barrios 2019

- Riesgo_2019_urbano_barrios_muy alto
- Riesgo_2019_urbano_barrios_alto
- Riesgo_2019_urbano_barrios_medio
- Riesgo_2019_urbano_barrios_bajo

Qué hacer — Plan de Reducción del Riesgo por Inundaciones en la Región de La Plata

LA PLATA Ciudad del Conocimiento

UNIVERSIDAD NACIONAL DE LA PLATA

ID BARRIO: VR-B32 **NOMBRE: VR-B32** **CUENCA: Arroyo Garibaldi**

Mapa de Peligrosidad

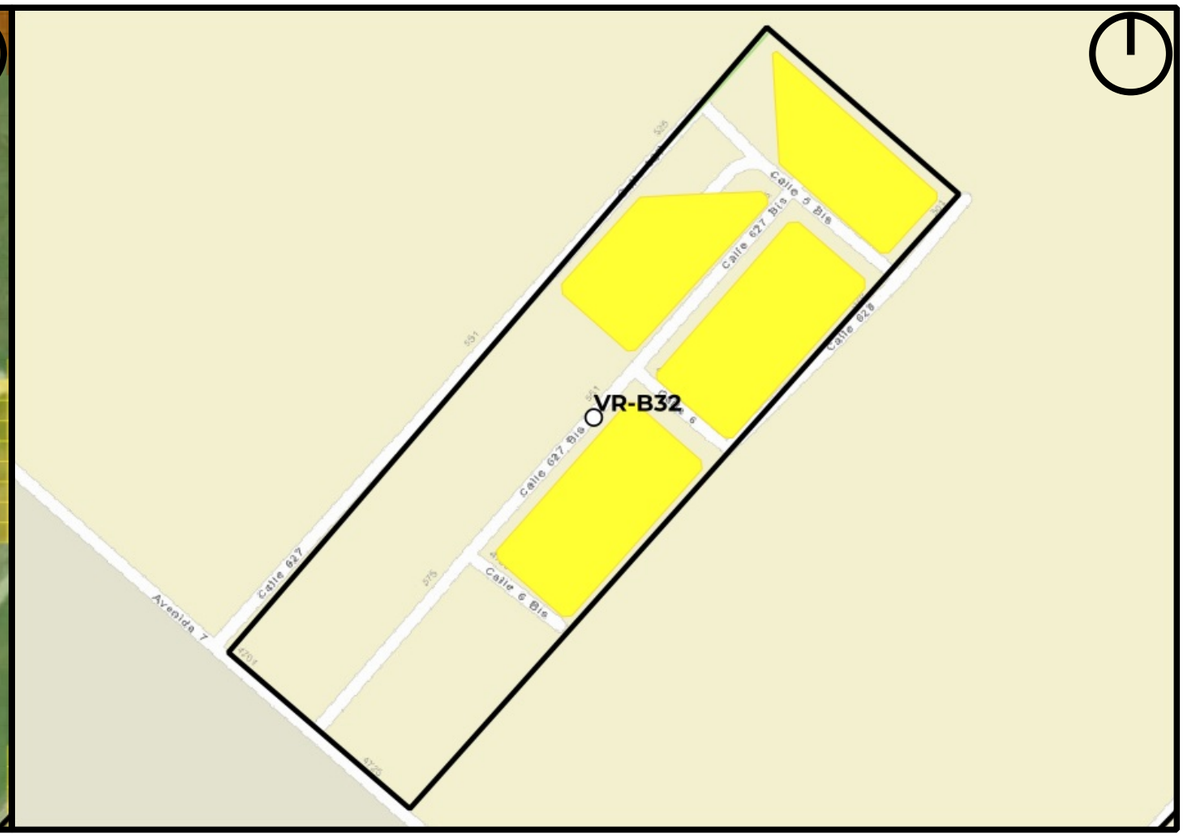

Mapa de Riesgo

ID:Barrio:	VR-B32
Nombre del Barrio:	VR-B32
Delegación:	VILLA ELVIRA
Observaciones:	Sector sin nombre, código asignado por Plan RRI La Plata.
Zonas a evitar:	Sin peligrosidad
Acceso-egreso:	Avda 7
Zona de encuentro:	esq. Avda 7 y 629
Observaciones:	Sin observaciones

Referencias

- establecimientos educativos
- AC y ONG
- CE y Facultades UNLP
- Centros de Salud de GEarth
- Clubes de GEarth
- Cuartel de Bomberos
- Iglesias
- Centros_Salud
- Comisarias
- Barrios_La_Plata

Año 2019

PELIGROSID

- Muy alta
- Alta
- Moderada
- Baja a Nula

Riesgo rural barrios 2019

- Riesgo_2019_rural_barrios_alto
- Riesgo_2019_rural_barrios_medio
- Riesgo_2019_rural_barrios_bajo

Riesgo urbano barrios 2019

- Riesgo_2019_urbano_barrios_muy alto
- Riesgo_2019_urbano_barrios_alto
- Riesgo_2019_urbano_barrios_medio
- Riesgo_2019_urbano_barrios_bajo

Qué hacer — Plan de Reducción del Riesgo por Inundaciones en la Región de La Plata

LA PLATA Ciudad del Conocimiento

UNIVERSIDAD NACIONAL DE LA PLATA

Qué hacer

Plan RRI La Plata - Qué hacer

El Plan de Reducción del Riesgo por Inundaciones - Qué hacer busca que la región de La Plata esté mejor protegida ante eventos hidrometeorológicos extremos. En ese marco, el Proyecto de Protocolos barriales aporta la información sustancial de cada uno de los 350 barrios del partido. Más de 70 investigadores de 12 facultades de la Universidad Nacional de La Plata trabajaron en la recopilación y generación de conocimiento para su elaboración.

PREVENCION • MITIGACION • RESILIENCIA

LA PLATA
Ciudad del Conocimiento

UNIVERSIDAD NACIONAL DE LA PLATA

ISBN 978-950-34-1856-7

quehacerlaplata.org